Podgląd zawartości pliku GML

Informacje o pliku

Nazwa jednostki i identyfikator TERYT: **Rusiec (100106) / Powiat bełchatowski / ŁÓDZKIE**

Typ aktu planowania przestrzennego: **plan ogólny gminy (POG)**

Zawartość: **akt planowania przestrzennego lub zbiór aktów planowania przestrzennego**

Raport walidacji pliku

Dane w pliku są zgodne ze schematem aplikacyjnym oraz specyfikacją danych

Walidator wersja: 4.0.6
Plik o idIIP = PL.ZIPPZP.12074_100106-POG_1POG_20260925T120000 w dniu 23.09.2026 jest zgodny ze schematem aplikacyjnym GML Planowanie przestrzenne 2.0 oraz specyfikacją danych.
Adres serwisu: https://www.gov.pl/zagospodarowanieprzestrzenne
Adres usługi walidacji: https://aplikacje.gov.pl/app/gov_xml_validator

Zawartość pliku

Dokument zawiera:
Akty planowania przestrzennego: 1
Dokumenty formalne: 2
Strefy planistyczne: 1,347
Obszary uzupełnienia zabudowy: 167

Informacje ogólne o pliku GML:

Akt planowania przestrzennego

akt planowania przestrzennego	PL.ZIPPZP.12074_100106-POG_1POG_20260925T120000
identifier	https://www.gov.pl/zagospodarowanieprzestrzenne/app/AktPlanowaniaPrzestrzennego/PL.ZIPPZP.12074/100106-POG/1POG/20260925T120000
przestrzen nazw	PL.ZIPPZP.12074/100106-POG
lokalny id	1POG
wersja id	20260925T120000
poczatek wersji obiektu	2026-09-25T12:00
tytul	Plan ogólny gminy Rusiec
tytul alternatywny	POG Rusiec
obowiazuje od	2024-09-30
obowiazuje do	obecnie
typ planu	plan ogólny gminy https://www.gov.pl/static/zagospodarowanieprzestrzenne/codelist/TypAktuPlanowaniaPrzestrzennegoKod/planOgolnyGminy
poziom hierarchii	lokalny https://inspire.ec.europa.eu/codelist/LevelOfSpatialPlanValue/local
status	w opracowaniu https://inspire.ec.europa.eu/codelist/ProcessStepGeneralValue/elaboration

modyfikacja	tak
uklad odniesienia przestrzennego	EPSG 2177 (PL - 2000 - 6)
zasieg przestrzenny	
dokument przystepujacy	https://www.gov.pl/zagospodarowanieprzestrzenne/app/DokumentFormalny/PL.ZIPPZP.12074/100106-POG/Doc1
dokument uchwalajacy	https://www.gov.pl/zagospodarowanieprzestrzenne/app/DokumentFormalny/PL.ZIPPZP.12074/100106-POG/Doc2
wydzielenie planistyczne	https://www.gov.pl/zagospodarowanieprzestrzenne/app/StrefaPlanistyczna/PL.ZIPPZP.12074/100106-POG/1POG-1SI/20260925T120000
wydzielenie planistyczne	https://www.gov.pl/zagospodarowanieprzestrzenne/app/StrefaPlanistyczna/PL.ZIPPZP.12074/100106-POG/1POG-1SK/20260925T120000
wydzielenie planistyczne	https://www.gov.pl/zagospodarowanieprzestrzenne/app/StrefaPlanistyczna/PL.ZIPPZP.12074/100106-POG/1POG-3SI/20260925T120000
wydzielenie planistyczne	https://www.gov.pl/zagospodarowanieprzestrzenne/app/StrefaPlanistyczna/PL.ZIPPZP.12074/100106-POG/1POG-9SI/20260925T120000
wydzielenie planistyczne	https://www.gov.pl/zagospodarowanieprzestrzenne/app/StrefaPlanistyczna/PL.ZIPPZP.12074/100106-POG/1POG-12SI/20260925T120000
wydzielenie planistyczne	https://www.gov.pl/zagospodarowanieprzestrzenne/app/StrefaPlanistyczna/PL.ZIPPZP.12074/100106-POG/1POG-20SI/20260925T120000
wydzielenie planistyczne	https://www.gov.pl/zagospodarowanieprzestrzenne/app/StrefaPlanistyczna/PL.ZIPPZP.12074/100106-POG/1POG-29SI/20260925T120000
wydzielenie planistyczne	https://www.gov.pl/zagospodarowanieprzestrzenne/app/StrefaPlanistyczna/PL.ZIPPZP.12074/100106-POG/1POG-4SK/20260925T120000
wydzielenie planistyczne	https://www.gov.pl/zagospodarowanieprzestrzenne/app/StrefaPlanistyczna/PL.ZIPPZP.12074/100106-POG/1POG-26SI/20260925T120000
wydzielenie planistyczne	https://www.gov.pl/zagospodarowanieprzestrzenne/app/StrefaPlanistyczna/PL.ZIPPZP.12074/100106-POG/1POG-36SI/20260925T120000
wydzielenie planistyczne	https://www.gov.pl/zagospodarowanieprzestrzenne/app/StrefaPlanistyczna/PL.ZIPPZP.12074/100106-POG/1POG-38SI/20260925T120000
wydzielenie planistyczne	https://www.gov.pl/zagospodarowanieprzestrzenne/app

	/StrefaPlanistyczna/PL.ZIPPZP.12074/100106-POG/1POG-31SI/20260925T120000
wydzielenie planistyczne	https://www.gov.pl/zagospodarowanieprzestrzenne/app/StrefaPlanistyczna/PL.ZIPPZP.12074/100106-POG/1POG-5SK/20260925T120000
wydzielenie planistyczne	https://www.gov.pl/zagospodarowanieprzestrzenne/app/StrefaPlanistyczna/PL.ZIPPZP.12074/100106-POG/1POG-2SK/20260925T120000
wydzielenie planistyczne	https://www.gov.pl/zagospodarowanieprzestrzenne/app/StrefaPlanistyczna/PL.ZIPPZP.12074/100106-POG/1POG-7SK/20260925T120000
wydzielenie planistyczne	https://www.gov.pl/zagospodarowanieprzestrzenne/app/StrefaPlanistyczna/PL.ZIPPZP.12074/100106-POG/1POG-18SI/20260925T120000
wydzielenie planistyczne	https://www.gov.pl/zagospodarowanieprzestrzenne/app/StrefaPlanistyczna/PL.ZIPPZP.12074/100106-POG/1POG-10SI/20260925T120000
wydzielenie planistyczne	https://www.gov.pl/zagospodarowanieprzestrzenne/app/StrefaPlanistyczna/PL.ZIPPZP.12074/100106-POG/1POG-16SI/20260925T120000
wydzielenie planistyczne	https://www.gov.pl/zagospodarowanieprzestrzenne/app/StrefaPlanistyczna/PL.ZIPPZP.12074/100106-POG/1POG-13SI/20260925T120000
wydzielenie planistyczne	https://www.gov.pl/zagospodarowanieprzestrzenne/app/StrefaPlanistyczna/PL.ZIPPZP.12074/100106-POG/1POG-17SI/20260925T120000
wydzielenie planistyczne	https://www.gov.pl/zagospodarowanieprzestrzenne/app/StrefaPlanistyczna/PL.ZIPPZP.12074/100106-POG/1POG-14SI/20260925T120000
wydzielenie planistyczne	https://www.gov.pl/zagospodarowanieprzestrzenne/app/StrefaPlanistyczna/PL.ZIPPZP.12074/100106-POG/1POG-2SI/20260925T120000
wydzielenie planistyczne	https://www.gov.pl/zagospodarowanieprzestrzenne/app/StrefaPlanistyczna/PL.ZIPPZP.12074/100106-POG/1POG-15SI/20260925T120000
wydzielenie planistyczne	https://www.gov.pl/zagospodarowanieprzestrzenne/app/StrefaPlanistyczna/PL.ZIPPZP.12074/100106-POG/1POG-11SI/20260925T120000
wydzielenie planistyczne	https://www.gov.pl/zagospodarowanieprzestrzenne/app/StrefaPlanistyczna/PL.ZIPPZP.12074/100106-POG/1POG-28SI/20260925T120000
wydzielenie planistyczne	https://www.gov.pl/zagospodarowanieprzestrzenne/app/StrefaPlanistyczna/PL.ZIPPZP.12074/100106-POG/1POG-5SI/20260925T120000
wydzielenie planistyczne	https://www.gov.pl/zagospodarowanieprzestrzenne/app/StrefaPlanistyczna/PL.ZIPPZP.12074/100106-POG/1POG-7SI/20260925T120000
wydzielenie planistyczne	https://www.gov.pl/zagospodarowanieprzestrzenne/app/StrefaPlanistyczna/PL.ZIPPZP.12074/100106-POG/1POG-4SI/20260925T120000
wydzielenie planistyczne	https://www.gov.pl/zagospodarowanieprzestrzenne/app

	/StrefaPlanistyczna/PL.ZIPPZP.12074/100106-POG/1POG-3SK/20260925T120000
wydzielenie planistyczne	https://www.gov.pl/zagospodarowanieprzestrzenne/app/StrefaPlanistyczna/PL.ZIPPZP.12074/100106-POG/1POG-9SK/20260925T120000
wydzielenie planistyczne	https://www.gov.pl/zagospodarowanieprzestrzenne/app/StrefaPlanistyczna/PL.ZIPPZP.12074/100106-POG/1POG-49SI/20260925T120000
wydzielenie planistyczne	https://www.gov.pl/zagospodarowanieprzestrzenne/app/StrefaPlanistyczna/PL.ZIPPZP.12074/100106-POG/1POG-11SK/20260925T120000
wydzielenie planistyczne	https://www.gov.pl/zagospodarowanieprzestrzenne/app/StrefaPlanistyczna/PL.ZIPPZP.12074/100106-POG/1POG-8SK/20260925T120000
wydzielenie planistyczne	https://www.gov.pl/zagospodarowanieprzestrzenne/app/StrefaPlanistyczna/PL.ZIPPZP.12074/100106-POG/1POG-46SI/20260925T120000
wydzielenie planistyczne	https://www.gov.pl/zagospodarowanieprzestrzenne/app/StrefaPlanistyczna/PL.ZIPPZP.12074/100106-POG/1POG-13SK/20260925T120000
wydzielenie planistyczne	https://www.gov.pl/zagospodarowanieprzestrzenne/app/StrefaPlanistyczna/PL.ZIPPZP.12074/100106-POG/1POG-14SK/20260925T120000
wydzielenie planistyczne	https://www.gov.pl/zagospodarowanieprzestrzenne/app/StrefaPlanistyczna/PL.ZIPPZP.12074/100106-POG/1POG-57SI/20260925T120000
wydzielenie planistyczne	https://www.gov.pl/zagospodarowanieprzestrzenne/app/StrefaPlanistyczna/PL.ZIPPZP.12074/100106-POG/1POG-10SK/20260925T120000
wydzielenie planistyczne	https://www.gov.pl/zagospodarowanieprzestrzenne/app/StrefaPlanistyczna/PL.ZIPPZP.12074/100106-POG/1POG-6SK/20260925T120000
wydzielenie planistyczne	https://www.gov.pl/zagospodarowanieprzestrzenne/app/StrefaPlanistyczna/PL.ZIPPZP.12074/100106-POG/1POG-40SI/20260925T120000
wydzielenie planistyczne	https://www.gov.pl/zagospodarowanieprzestrzenne/app/StrefaPlanistyczna/PL.ZIPPZP.12074/100106-POG/1POG-42SI/20260925T120000
wydzielenie planistyczne	https://www.gov.pl/zagospodarowanieprzestrzenne/app/StrefaPlanistyczna/PL.ZIPPZP.12074/100106-POG/1POG-30SI/20260925T120000
wydzielenie planistyczne	https://www.gov.pl/zagospodarowanieprzestrzenne/app/StrefaPlanistyczna/PL.ZIPPZP.12074/100106-POG/1POG-33SI/20260925T120000
wydzielenie planistyczne	https://www.gov.pl/zagospodarowanieprzestrzenne/app/StrefaPlanistyczna/PL.ZIPPZP.12074/100106-POG/1POG-52SI/20260925T120000
wydzielenie planistyczne	https://www.gov.pl/zagospodarowanieprzestrzenne/app/StrefaPlanistyczna/PL.ZIPPZP.12074/100106-POG/1POG-47SI/20260925T120000
wydzielenie planistyczne	https://www.gov.pl/zagospodarowanieprzestrzenne/app

	/StrefaPlanistyczna/PL.ZIPPZP.12074/100106-POG/1POG-45SI/20260925T120000
wydzielenie planistyczne	https://www.gov.pl/zagospodarowanieprzestrzenne/app/StrefaPlanistyczna/PL.ZIPPZP.12074/100106-POG/1POG-43SI/20260925T120000
wydzielenie planistyczne	https://www.gov.pl/zagospodarowanieprzestrzenne/app/StrefaPlanistyczna/PL.ZIPPZP.12074/100106-POG/1POG-41SI/20260925T120000
wydzielenie planistyczne	https://www.gov.pl/zagospodarowanieprzestrzenne/app/StrefaPlanistyczna/PL.ZIPPZP.12074/100106-POG/1POG-12SK/20260925T120000
wydzielenie planistyczne	https://www.gov.pl/zagospodarowanieprzestrzenne/app/StrefaPlanistyczna/PL.ZIPPZP.12074/100106-POG/1POG-62SI/20260925T120000
wydzielenie planistyczne	https://www.gov.pl/zagospodarowanieprzestrzenne/app/StrefaPlanistyczna/PL.ZIPPZP.12074/100106-POG/1POG-63SI/20260925T120000
wydzielenie planistyczne	https://www.gov.pl/zagospodarowanieprzestrzenne/app/StrefaPlanistyczna/PL.ZIPPZP.12074/100106-POG/1POG-56SI/20260925T120000
wydzielenie planistyczne	https://www.gov.pl/zagospodarowanieprzestrzenne/app/StrefaPlanistyczna/PL.ZIPPZP.12074/100106-POG/1POG-60SI/20260925T120000
wydzielenie planistyczne	https://www.gov.pl/zagospodarowanieprzestrzenne/app/StrefaPlanistyczna/PL.ZIPPZP.12074/100106-POG/1POG-58SI/20260925T120000
wydzielenie planistyczne	https://www.gov.pl/zagospodarowanieprzestrzenne/app/StrefaPlanistyczna/PL.ZIPPZP.12074/100106-POG/1POG-51SI/20260925T120000
wydzielenie planistyczne	https://www.gov.pl/zagospodarowanieprzestrzenne/app/StrefaPlanistyczna/PL.ZIPPZP.12074/100106-POG/1POG-34SI/20260925T120000
wydzielenie planistyczne	https://www.gov.pl/zagospodarowanieprzestrzenne/app/StrefaPlanistyczna/PL.ZIPPZP.12074/100106-POG/1POG-22SI/20260925T120000
wydzielenie planistyczne	https://www.gov.pl/zagospodarowanieprzestrzenne/app/StrefaPlanistyczna/PL.ZIPPZP.12074/100106-POG/1POG-48SI/20260925T120000
wydzielenie planistyczne	https://www.gov.pl/zagospodarowanieprzestrzenne/app/StrefaPlanistyczna/PL.ZIPPZP.12074/100106-POG/1POG-68SI/20260925T120000
wydzielenie planistyczne	https://www.gov.pl/zagospodarowanieprzestrzenne/app/StrefaPlanistyczna/PL.ZIPPZP.12074/100106-POG/1POG-59SI/20260925T120000
wydzielenie planistyczne	https://www.gov.pl/zagospodarowanieprzestrzenne/app/StrefaPlanistyczna/PL.ZIPPZP.12074/100106-POG/1POG-65SI/20260925T120000
wydzielenie planistyczne	https://www.gov.pl/zagospodarowanieprzestrzenne/app/StrefaPlanistyczna/PL.ZIPPZP.12074/100106-POG/1POG-67SI/20260925T120000
wydzielenie planistyczne	https://www.gov.pl/zagospodarowanieprzestrzenne/app

	/StrefaPlanistyczna/PL.ZIPPZP.12074/100106-POG/1POG-69SI /20260925T120000
wydzielenie planistyczne	https://www.gov.pl/zagospodarowanieprzestrzenne/app /StrefaPlanistyczna/PL.ZIPPZP.12074/100106-POG/1POG-15SK /20260925T120000
wydzielenie planistyczne	https://www.gov.pl/zagospodarowanieprzestrzenne/app /StrefaPlanistyczna/PL.ZIPPZP.12074/100106-POG/1POG-44SI /20260925T120000
wydzielenie planistyczne	https://www.gov.pl/zagospodarowanieprzestrzenne/app /StrefaPlanistyczna/PL.ZIPPZP.12074/100106-POG/1POG-24SI /20260925T120000
wydzielenie planistyczne	https://www.gov.pl/zagospodarowanieprzestrzenne/app /StrefaPlanistyczna/PL.ZIPPZP.12074/100106-POG/1POG-2SC /20260925T120000
wydzielenie planistyczne	https://www.gov.pl/zagospodarowanieprzestrzenne/app /StrefaPlanistyczna/PL.ZIPPZP.12074/100106-POG/1POG-35SI /20260925T120000
wydzielenie planistyczne	https://www.gov.pl/zagospodarowanieprzestrzenne/app /StrefaPlanistyczna/PL.ZIPPZP.12074/100106-POG/1POG-144SJ /20260925T120000
wydzielenie planistyczne	https://www.gov.pl/zagospodarowanieprzestrzenne/app /StrefaPlanistyczna/PL.ZIPPZP.12074/100106-POG/1POG-15SU /20260925T120000
wydzielenie planistyczne	https://www.gov.pl/zagospodarowanieprzestrzenne/app /StrefaPlanistyczna/PL.ZIPPZP.12074/100106-POG/1POG-21SU /20260925T120000
wydzielenie planistyczne	https://www.gov.pl/zagospodarowanieprzestrzenne/app /StrefaPlanistyczna/PL.ZIPPZP.12074/100106-POG/1POG-307SZ /20260925T120000
wydzielenie planistyczne	https://www.gov.pl/zagospodarowanieprzestrzenne/app /StrefaPlanistyczna/PL.ZIPPZP.12074/100106-POG/1POG-111SJ /20260925T120000
wydzielenie planistyczne	https://www.gov.pl/zagospodarowanieprzestrzenne/app /StrefaPlanistyczna/PL.ZIPPZP.12074/100106-POG/1POG-8SU /20260925T120000
wydzielenie planistyczne	https://www.gov.pl/zagospodarowanieprzestrzenne/app /StrefaPlanistyczna/PL.ZIPPZP.12074/100106-POG/1POG-208SJ /20260925T120000
wydzielenie planistyczne	https://www.gov.pl/zagospodarowanieprzestrzenne/app /StrefaPlanistyczna/PL.ZIPPZP.12074/100106-POG/1POG-190SJ /20260925T120000
wydzielenie planistyczne	https://www.gov.pl/zagospodarowanieprzestrzenne/app /StrefaPlanistyczna/PL.ZIPPZP.12074/100106-POG/1POG-164SJ /20260925T120000
wydzielenie planistyczne	https://www.gov.pl/zagospodarowanieprzestrzenne/app /StrefaPlanistyczna/PL.ZIPPZP.12074/100106-POG/1POG-1SZ /20260925T120000
wydzielenie planistyczne	https://www.gov.pl/zagospodarowanieprzestrzenne/app /StrefaPlanistyczna/PL.ZIPPZP.12074/100106-POG/1POG-5SZ /20260925T120000
wydzielenie planistyczne	https://www.gov.pl/zagospodarowanieprzestrzenne/app

	/StrefaPlanistyczna/PL.ZIPPZP.12074/100106-POG/1POG-12SJ /20260925T120000
wydzielenie planistyczne	https://www.gov.pl/zagospodarowanieprzestrzenne/app /StrefaPlanistyczna/PL.ZIPPZP.12074/100106-POG/1POG-11SJ /20260925T120000
wydzielenie planistyczne	https://www.gov.pl/zagospodarowanieprzestrzenne/app /StrefaPlanistyczna/PL.ZIPPZP.12074/100106-POG/1POG-6SJ /20260925T120000
wydzielenie planistyczne	https://www.gov.pl/zagospodarowanieprzestrzenne/app /StrefaPlanistyczna/PL.ZIPPZP.12074/100106-POG/1POG-261SZ /20260925T120000
wydzielenie planistyczne	https://www.gov.pl/zagospodarowanieprzestrzenne/app /StrefaPlanistyczna/PL.ZIPPZP.12074/100106-POG/1POG-248SJ /20260925T120000
wydzielenie planistyczne	https://www.gov.pl/zagospodarowanieprzestrzenne/app /StrefaPlanistyczna/PL.ZIPPZP.12074/100106-POG/1POG-32SU /20260925T120000
wydzielenie planistyczne	https://www.gov.pl/zagospodarowanieprzestrzenne/app /StrefaPlanistyczna/PL.ZIPPZP.12074/100106-POG/1POG-259SJ /20260925T120000
wydzielenie planistyczne	https://www.gov.pl/zagospodarowanieprzestrzenne/app /StrefaPlanistyczna/PL.ZIPPZP.12074/100106-POG/1POG-31SU /20260925T120000
wydzielenie planistyczne	https://www.gov.pl/zagospodarowanieprzestrzenne/app /StrefaPlanistyczna/PL.ZIPPZP.12074/100106-POG/1POG-235SJ /20260925T120000
wydzielenie planistyczne	https://www.gov.pl/zagospodarowanieprzestrzenne/app /StrefaPlanistyczna/PL.ZIPPZP.12074/100106-POG/1POG-18SP /20260925T120000
wydzielenie planistyczne	https://www.gov.pl/zagospodarowanieprzestrzenne/app /StrefaPlanistyczna/PL.ZIPPZP.12074/100106-POG/1POG-16SP /20260925T120000
wydzielenie planistyczne	https://www.gov.pl/zagospodarowanieprzestrzenne/app /StrefaPlanistyczna/PL.ZIPPZP.12074/100106-POG/1POG-1SJ /20260925T120000
wydzielenie planistyczne	https://www.gov.pl/zagospodarowanieprzestrzenne/app /StrefaPlanistyczna/PL.ZIPPZP.12074/100106-POG/1POG-53SJ /20260925T120000
wydzielenie planistyczne	https://www.gov.pl/zagospodarowanieprzestrzenne/app /StrefaPlanistyczna/PL.ZIPPZP.12074/100106-POG/1POG-61SJ /20260925T120000
wydzielenie planistyczne	https://www.gov.pl/zagospodarowanieprzestrzenne/app /StrefaPlanistyczna/PL.ZIPPZP.12074/100106-POG/1POG-9SP /20260925T120000
wydzielenie planistyczne	https://www.gov.pl/zagospodarowanieprzestrzenne/app /StrefaPlanistyczna/PL.ZIPPZP.12074/100106-POG/1POG-134SJ /20260925T120000
wydzielenie planistyczne	https://www.gov.pl/zagospodarowanieprzestrzenne/app /StrefaPlanistyczna/PL.ZIPPZP.12074/100106-POG/1POG-3SZ /20260925T120000
wydzielenie planistyczne	https://www.gov.pl/zagospodarowanieprzestrzenne/app

	/StrefaPlanistyczna/PL.ZIPPZP.12074/100106-POG/1POG-6SZ /20260925T120000
wydzielenie planistyczne	https://www.gov.pl/zagospodarowanieprzestrzenne/app /StrefaPlanistyczna/PL.ZIPPZP.12074/100106-POG/1POG-1SO /20260925T120000
wydzielenie planistyczne	https://www.gov.pl/zagospodarowanieprzestrzenne/app /StrefaPlanistyczna/PL.ZIPPZP.12074/100106-POG/1POG-43SZ /20260925T120000
wydzielenie planistyczne	https://www.gov.pl/zagospodarowanieprzestrzenne/app /StrefaPlanistyczna/PL.ZIPPZP.12074/100106-POG/1POG-14SJ /20260925T120000
wydzielenie planistyczne	https://www.gov.pl/zagospodarowanieprzestrzenne/app /StrefaPlanistyczna/PL.ZIPPZP.12074/100106-POG/1POG-37SZ /20260925T120000
wydzielenie planistyczne	https://www.gov.pl/zagospodarowanieprzestrzenne/app /StrefaPlanistyczna/PL.ZIPPZP.12074/100106-POG/1POG-29SZ /20260925T120000
wydzielenie planistyczne	https://www.gov.pl/zagospodarowanieprzestrzenne/app /StrefaPlanistyczna/PL.ZIPPZP.12074/100106-POG/1POG-40SZ /20260925T120000
wydzielenie planistyczne	https://www.gov.pl/zagospodarowanieprzestrzenne/app /StrefaPlanistyczna/PL.ZIPPZP.12074/100106-POG/1POG-34SZ /20260925T120000
wydzielenie planistyczne	https://www.gov.pl/zagospodarowanieprzestrzenne/app /StrefaPlanistyczna/PL.ZIPPZP.12074/100106-POG/1POG-18SJ /20260925T120000
wydzielenie planistyczne	https://www.gov.pl/zagospodarowanieprzestrzenne/app /StrefaPlanistyczna/PL.ZIPPZP.12074/100106-POG/1POG-3SO /20260925T120000
wydzielenie planistyczne	https://www.gov.pl/zagospodarowanieprzestrzenne/app /StrefaPlanistyczna/PL.ZIPPZP.12074/100106-POG/1POG-32SZ /20260925T120000
wydzielenie planistyczne	https://www.gov.pl/zagospodarowanieprzestrzenne/app /StrefaPlanistyczna/PL.ZIPPZP.12074/100106-POG/1POG-16SJ /20260925T120000
wydzielenie planistyczne	https://www.gov.pl/zagospodarowanieprzestrzenne/app /StrefaPlanistyczna/PL.ZIPPZP.12074/100106-POG/1POG-17SJ /20260925T120000
wydzielenie planistyczne	https://www.gov.pl/zagospodarowanieprzestrzenne/app /StrefaPlanistyczna/PL.ZIPPZP.12074/100106-POG/1POG-2SO /20260925T120000
wydzielenie planistyczne	https://www.gov.pl/zagospodarowanieprzestrzenne/app /StrefaPlanistyczna/PL.ZIPPZP.12074/100106-POG/1POG-10SO /20260925T120000
wydzielenie planistyczne	https://www.gov.pl/zagospodarowanieprzestrzenne/app /StrefaPlanistyczna/PL.ZIPPZP.12074/100106-POG/1POG-15SO /20260925T120000
wydzielenie planistyczne	https://www.gov.pl/zagospodarowanieprzestrzenne/app /StrefaPlanistyczna/PL.ZIPPZP.12074/100106-POG/1POG-6SO /20260925T120000
wydzielenie planistyczne	https://www.gov.pl/zagospodarowanieprzestrzenne/app

	/StrefaPlanistyczna/PL.ZIPPZP.12074/100106-POG/1POG-23SO/20260925T120000
wydzielenie planistyczne	https://www.gov.pl/zagospodarowanieprzestrzenne/app/StrefaPlanistyczna/PL.ZIPPZP.12074/100106-POG/1POG-17SO/20260925T120000
wydzielenie planistyczne	https://www.gov.pl/zagospodarowanieprzestrzenne/app/StrefaPlanistyczna/PL.ZIPPZP.12074/100106-POG/1POG-21SJ/20260925T120000
wydzielenie planistyczne	https://www.gov.pl/zagospodarowanieprzestrzenne/app/StrefaPlanistyczna/PL.ZIPPZP.12074/100106-POG/1POG-41SZ/20260925T120000
wydzielenie planistyczne	https://www.gov.pl/zagospodarowanieprzestrzenne/app/StrefaPlanistyczna/PL.ZIPPZP.12074/100106-POG/1POG-48SZ/20260925T120000
wydzielenie planistyczne	https://www.gov.pl/zagospodarowanieprzestrzenne/app/StrefaPlanistyczna/PL.ZIPPZP.12074/100106-POG/1POG-55SZ/20260925T120000
wydzielenie planistyczne	https://www.gov.pl/zagospodarowanieprzestrzenne/app/StrefaPlanistyczna/PL.ZIPPZP.12074/100106-POG/1POG-6SR/20260925T120000
wydzielenie planistyczne	https://www.gov.pl/zagospodarowanieprzestrzenne/app/StrefaPlanistyczna/PL.ZIPPZP.12074/100106-POG/1POG-61SZ/20260925T120000
wydzielenie planistyczne	https://www.gov.pl/zagospodarowanieprzestrzenne/app/StrefaPlanistyczna/PL.ZIPPZP.12074/100106-POG/1POG-2SP/20260925T120000
wydzielenie planistyczne	https://www.gov.pl/zagospodarowanieprzestrzenne/app/StrefaPlanistyczna/PL.ZIPPZP.12074/100106-POG/1POG-18SR/20260925T120000
wydzielenie planistyczne	https://www.gov.pl/zagospodarowanieprzestrzenne/app/StrefaPlanistyczna/PL.ZIPPZP.12074/100106-POG/1POG-3SR/20260925T120000
wydzielenie planistyczne	https://www.gov.pl/zagospodarowanieprzestrzenne/app/StrefaPlanistyczna/PL.ZIPPZP.12074/100106-POG/1POG-5SR/20260925T120000
wydzielenie planistyczne	https://www.gov.pl/zagospodarowanieprzestrzenne/app/StrefaPlanistyczna/PL.ZIPPZP.12074/100106-POG/1POG-13SO/20260925T120000
wydzielenie planistyczne	https://www.gov.pl/zagospodarowanieprzestrzenne/app/StrefaPlanistyczna/PL.ZIPPZP.12074/100106-POG/1POG-4SO/20260925T120000
wydzielenie planistyczne	https://www.gov.pl/zagospodarowanieprzestrzenne/app/StrefaPlanistyczna/PL.ZIPPZP.12074/100106-POG/1POG-15SP/20260925T120000
wydzielenie planistyczne	https://www.gov.pl/zagospodarowanieprzestrzenne/app/StrefaPlanistyczna/PL.ZIPPZP.12074/100106-POG/1POG-204SZ/20260925T120000
wydzielenie planistyczne	https://www.gov.pl/zagospodarowanieprzestrzenne/app/StrefaPlanistyczna/PL.ZIPPZP.12074/100106-POG/1POG-22SO/20260925T120000
wydzielenie planistyczne	https://www.gov.pl/zagospodarowanieprzestrzenne/app

	/StrefaPlanistyczna/PL.ZIPPZP.12074/100106-POG/1POG-31SO /20260925T120000
wydzielenie planistyczne	https://www.gov.pl/zagospodarowanieprzestrzenne/app /StrefaPlanistyczna/PL.ZIPPZP.12074/100106-POG/1POG-89SZ /20260925T120000
wydzielenie planistyczne	https://www.gov.pl/zagospodarowanieprzestrzenne/app /StrefaPlanistyczna/PL.ZIPPZP.12074/100106-POG/1POG-92SZ /20260925T120000
wydzielenie planistyczne	https://www.gov.pl/zagospodarowanieprzestrzenne/app /StrefaPlanistyczna/PL.ZIPPZP.12074/100106-POG/1POG-111SZ /20260925T120000
wydzielenie planistyczne	https://www.gov.pl/zagospodarowanieprzestrzenne/app /StrefaPlanistyczna/PL.ZIPPZP.12074/100106-POG/1POG-132SZ /20260925T120000
wydzielenie planistyczne	https://www.gov.pl/zagospodarowanieprzestrzenne/app /StrefaPlanistyczna/PL.ZIPPZP.12074/100106-POG/1POG-55SJ /20260925T120000
wydzielenie planistyczne	https://www.gov.pl/zagospodarowanieprzestrzenne/app /StrefaPlanistyczna/PL.ZIPPZP.12074/100106-POG/1POG-74SZ /20260925T120000
wydzielenie planistyczne	https://www.gov.pl/zagospodarowanieprzestrzenne/app /StrefaPlanistyczna/PL.ZIPPZP.12074/100106-POG/1POG-63SZ /20260925T120000
wydzielenie planistyczne	https://www.gov.pl/zagospodarowanieprzestrzenne/app /StrefaPlanistyczna/PL.ZIPPZP.12074/100106-POG/1POG-64SZ /20260925T120000
wydzielenie planistyczne	https://www.gov.pl/zagospodarowanieprzestrzenne/app /StrefaPlanistyczna/PL.ZIPPZP.12074/100106-POG/1POG-67SZ /20260925T120000
wydzielenie planistyczne	https://www.gov.pl/zagospodarowanieprzestrzenne/app /StrefaPlanistyczna/PL.ZIPPZP.12074/100106-POG/1POG-45SJ /20260925T120000
wydzielenie planistyczne	https://www.gov.pl/zagospodarowanieprzestrzenne/app /StrefaPlanistyczna/PL.ZIPPZP.12074/100106-POG/1POG-46SJ /20260925T120000
wydzielenie planistyczne	https://www.gov.pl/zagospodarowanieprzestrzenne/app /StrefaPlanistyczna/PL.ZIPPZP.12074/100106-POG/1POG-68SZ /20260925T120000
wydzielenie planistyczne	https://www.gov.pl/zagospodarowanieprzestrzenne/app /StrefaPlanistyczna/PL.ZIPPZP.12074/100106-POG/1POG-71SZ /20260925T120000
wydzielenie planistyczne	https://www.gov.pl/zagospodarowanieprzestrzenne/app /StrefaPlanistyczna/PL.ZIPPZP.12074/100106-POG/1POG-29SO /20260925T120000
wydzielenie planistyczne	https://www.gov.pl/zagospodarowanieprzestrzenne/app /StrefaPlanistyczna/PL.ZIPPZP.12074/100106-POG/1POG-25SR /20260925T120000
wydzielenie planistyczne	https://www.gov.pl/zagospodarowanieprzestrzenne/app /StrefaPlanistyczna/PL.ZIPPZP.12074/100106-POG/1POG-72SJ /20260925T120000
wydzielenie planistyczne	https://www.gov.pl/zagospodarowanieprzestrzenne/app

	/StrefaPlanistyczna/PL.ZIPPZP.12074/100106-POG/1POG-109SZ /20260925T120000
wydzielenie planistyczne	https://www.gov.pl/zagospodarowanieprzestrzenne/app /StrefaPlanistyczna/PL.ZIPPZP.12074/100106-POG/1POG-108SZ /20260925T120000
wydzielenie planistyczne	https://www.gov.pl/zagospodarowanieprzestrzenne/app /StrefaPlanistyczna/PL.ZIPPZP.12074/100106-POG/1POG-114SZ /20260925T120000
wydzielenie planistyczne	https://www.gov.pl/zagospodarowanieprzestrzenne/app /StrefaPlanistyczna/PL.ZIPPZP.12074/100106-POG/1POG-104SZ /20260925T120000
wydzielenie planistyczne	https://www.gov.pl/zagospodarowanieprzestrzenne/app /StrefaPlanistyczna/PL.ZIPPZP.12074/100106-POG/1POG-128SZ /20260925T120000
wydzielenie planistyczne	https://www.gov.pl/zagospodarowanieprzestrzenne/app /StrefaPlanistyczna/PL.ZIPPZP.12074/100106-POG/1POG-107SZ /20260925T120000
wydzielenie planistyczne	https://www.gov.pl/zagospodarowanieprzestrzenne/app /StrefaPlanistyczna/PL.ZIPPZP.12074/100106-POG/1POG-110SZ /20260925T120000
wydzielenie planistyczne	https://www.gov.pl/zagospodarowanieprzestrzenne/app /StrefaPlanistyczna/PL.ZIPPZP.12074/100106-POG/1POG-133SZ /20260925T120000
wydzielenie planistyczne	https://www.gov.pl/zagospodarowanieprzestrzenne/app /StrefaPlanistyczna/PL.ZIPPZP.12074/100106-POG/1POG-86SJ /20260925T120000
wydzielenie planistyczne	https://www.gov.pl/zagospodarowanieprzestrzenne/app /StrefaPlanistyczna/PL.ZIPPZP.12074/100106-POG/1POG-129SZ /20260925T120000
wydzielenie planistyczne	https://www.gov.pl/zagospodarowanieprzestrzenne/app /StrefaPlanistyczna/PL.ZIPPZP.12074/100106-POG/1POG-125SZ /20260925T120000
wydzielenie planistyczne	https://www.gov.pl/zagospodarowanieprzestrzenne/app /StrefaPlanistyczna/PL.ZIPPZP.12074/100106-POG/1POG-75SJ /20260925T120000
wydzielenie planistyczne	https://www.gov.pl/zagospodarowanieprzestrzenne/app /StrefaPlanistyczna/PL.ZIPPZP.12074/100106-POG/1POG-33SR /20260925T120000
wydzielenie planistyczne	https://www.gov.pl/zagospodarowanieprzestrzenne/app /StrefaPlanistyczna/PL.ZIPPZP.12074/100106-POG/1POG-34SR /20260925T120000
wydzielenie planistyczne	https://www.gov.pl/zagospodarowanieprzestrzenne/app /StrefaPlanistyczna/PL.ZIPPZP.12074/100106-POG/1POG-76SJ /20260925T120000
wydzielenie planistyczne	https://www.gov.pl/zagospodarowanieprzestrzenne/app /StrefaPlanistyczna/PL.ZIPPZP.12074/100106-POG/1POG-77SZ /20260925T120000
wydzielenie planistyczne	https://www.gov.pl/zagospodarowanieprzestrzenne/app /StrefaPlanistyczna/PL.ZIPPZP.12074/100106-POG/1POG-112SZ /20260925T120000
wydzielenie planistyczne	https://www.gov.pl/zagospodarowanieprzestrzenne/app

	/StrefaPlanistyczna/PL.ZIPPZP.12074/100106-POG/1POG-81SJ /20260925T120000
wydzielenie planistyczne	https://www.gov.pl/zagospodarowanieprzestrzenne/app /StrefaPlanistyczna/PL.ZIPPZP.12074/100106-POG/1POG-37SO /20260925T120000
wydzielenie planistyczne	https://www.gov.pl/zagospodarowanieprzestrzenne/app /StrefaPlanistyczna/PL.ZIPPZP.12074/100106-POG/1POG-38SR /20260925T120000
wydzielenie planistyczne	https://www.gov.pl/zagospodarowanieprzestrzenne/app /StrefaPlanistyczna/PL.ZIPPZP.12074/100106-POG/1POG-182SZ /20260925T120000
wydzielenie planistyczne	https://www.gov.pl/zagospodarowanieprzestrzenne/app /StrefaPlanistyczna/PL.ZIPPZP.12074/100106-POG/1POG-11SP /20260925T120000
wydzielenie planistyczne	https://www.gov.pl/zagospodarowanieprzestrzenne/app /StrefaPlanistyczna/PL.ZIPPZP.12074/100106-POG/1POG-131SZ /20260925T120000
wydzielenie planistyczne	https://www.gov.pl/zagospodarowanieprzestrzenne/app /StrefaPlanistyczna/PL.ZIPPZP.12074/100106-POG/1POG-1SC /20260925T120000
wydzielenie planistyczne	https://www.gov.pl/zagospodarowanieprzestrzenne/app /StrefaPlanistyczna/PL.ZIPPZP.12074/100106-POG/1POG-191SZ /20260925T120000
wydzielenie planistyczne	https://www.gov.pl/zagospodarowanieprzestrzenne/app /StrefaPlanistyczna/PL.ZIPPZP.12074/100106-POG/1POG-199SZ /20260925T120000
wydzielenie planistyczne	https://www.gov.pl/zagospodarowanieprzestrzenne/app /StrefaPlanistyczna/PL.ZIPPZP.12074/100106-POG/1POG-202SZ /20260925T120000
wydzielenie planistyczne	https://www.gov.pl/zagospodarowanieprzestrzenne/app /StrefaPlanistyczna/PL.ZIPPZP.12074/100106-POG/1POG-17SU /20260925T120000
wydzielenie planistyczne	https://www.gov.pl/zagospodarowanieprzestrzenne/app /StrefaPlanistyczna/PL.ZIPPZP.12074/100106-POG/1POG-179SZ /20260925T120000
wydzielenie planistyczne	https://www.gov.pl/zagospodarowanieprzestrzenne/app /StrefaPlanistyczna/PL.ZIPPZP.12074/100106-POG/1POG-122SJ /20260925T120000
wydzielenie planistyczne	https://www.gov.pl/zagospodarowanieprzestrzenne/app /StrefaPlanistyczna/PL.ZIPPZP.12074/100106-POG/1POG-112SJ /20260925T120000
wydzielenie planistyczne	https://www.gov.pl/zagospodarowanieprzestrzenne/app /StrefaPlanistyczna/PL.ZIPPZP.12074/100106-POG/1POG-12SU /20260925T120000
wydzielenie planistyczne	https://www.gov.pl/zagospodarowanieprzestrzenne/app /StrefaPlanistyczna/PL.ZIPPZP.12074/100106-POG/1POG-9SU /20260925T120000
wydzielenie planistyczne	https://www.gov.pl/zagospodarowanieprzestrzenne/app /StrefaPlanistyczna/PL.ZIPPZP.12074/100106-POG/1POG-108SJ /20260925T120000
wydzielenie planistyczne	https://www.gov.pl/zagospodarowanieprzestrzenne/app

	/StrefaPlanistyczna/PL.ZIPPZP.12074/100106-POG/1POG-58SR/20260925T120000
wydzielenie planistyczne	https://www.gov.pl/zagospodarowanieprzestrzenne/app/StrefaPlanistyczna/PL.ZIPPZP.12074/100106-POG/1POG-59SR/20260925T120000
wydzielenie planistyczne	https://www.gov.pl/zagospodarowanieprzestrzenne/app/StrefaPlanistyczna/PL.ZIPPZP.12074/100106-POG/1POG-170SJ/20260925T120000
wydzielenie planistyczne	https://www.gov.pl/zagospodarowanieprzestrzenne/app/StrefaPlanistyczna/PL.ZIPPZP.12074/100106-POG/1POG-35SO/20260925T120000
wydzielenie planistyczne	https://www.gov.pl/zagospodarowanieprzestrzenne/app/StrefaPlanistyczna/PL.ZIPPZP.12074/100106-POG/1POG-37SR/20260925T120000
wydzielenie planistyczne	https://www.gov.pl/zagospodarowanieprzestrzenne/app/StrefaPlanistyczna/PL.ZIPPZP.12074/100106-POG/1POG-2SN/20260925T120000
wydzielenie planistyczne	https://www.gov.pl/zagospodarowanieprzestrzenne/app/StrefaPlanistyczna/PL.ZIPPZP.12074/100106-POG/1POG-115SJ/20260925T120000
wydzielenie planistyczne	https://www.gov.pl/zagospodarowanieprzestrzenne/app/StrefaPlanistyczna/PL.ZIPPZP.12074/100106-POG/1POG-114SJ/20260925T120000
wydzielenie planistyczne	https://www.gov.pl/zagospodarowanieprzestrzenne/app/StrefaPlanistyczna/PL.ZIPPZP.12074/100106-POG/1POG-241SZ/20260925T120000
wydzielenie planistyczne	https://www.gov.pl/zagospodarowanieprzestrzenne/app/StrefaPlanistyczna/PL.ZIPPZP.12074/100106-POG/1POG-198SZ/20260925T120000
wydzielenie planistyczne	https://www.gov.pl/zagospodarowanieprzestrzenne/app/StrefaPlanistyczna/PL.ZIPPZP.12074/100106-POG/1POG-197SZ/20260925T120000
wydzielenie planistyczne	https://www.gov.pl/zagospodarowanieprzestrzenne/app/StrefaPlanistyczna/PL.ZIPPZP.12074/100106-POG/1POG-140SJ/20260925T120000
wydzielenie planistyczne	https://www.gov.pl/zagospodarowanieprzestrzenne/app/StrefaPlanistyczna/PL.ZIPPZP.12074/100106-POG/1POG-240SZ/20260925T120000
wydzielenie planistyczne	https://www.gov.pl/zagospodarowanieprzestrzenne/app/StrefaPlanistyczna/PL.ZIPPZP.12074/100106-POG/1POG-236SZ/20260925T120000
wydzielenie planistyczne	https://www.gov.pl/zagospodarowanieprzestrzenne/app/StrefaPlanistyczna/PL.ZIPPZP.12074/100106-POG/1POG-234SZ/20260925T120000
wydzielenie planistyczne	https://www.gov.pl/zagospodarowanieprzestrzenne/app/StrefaPlanistyczna/PL.ZIPPZP.12074/100106-POG/1POG-231SZ/20260925T120000
wydzielenie planistyczne	https://www.gov.pl/zagospodarowanieprzestrzenne/app/StrefaPlanistyczna/PL.ZIPPZP.12074/100106-POG/1POG-225SZ/20260925T120000
wydzielenie planistyczne	https://www.gov.pl/zagospodarowanieprzestrzenne/app

	/StrefaPlanistyczna/PL.ZIPPZP.12074/100106-POG/1POG-179SJ /20260925T120000
wydzielenie planistyczne	https://www.gov.pl/zagospodarowanieprzestrzenne/app /StrefaPlanistyczna/PL.ZIPPZP.12074/100106-POG/1POG-220SZ /20260925T120000
wydzielenie planistyczne	https://www.gov.pl/zagospodarowanieprzestrzenne/app /StrefaPlanistyczna/PL.ZIPPZP.12074/100106-POG/1POG-215SZ /20260925T120000
wydzielenie planistyczne	https://www.gov.pl/zagospodarowanieprzestrzenne/app /StrefaPlanistyczna/PL.ZIPPZP.12074/100106-POG/1POG-208SZ /20260925T120000
wydzielenie planistyczne	https://www.gov.pl/zagospodarowanieprzestrzenne/app /StrefaPlanistyczna/PL.ZIPPZP.12074/100106-POG/1POG-203SZ /20260925T120000
wydzielenie planistyczne	https://www.gov.pl/zagospodarowanieprzestrzenne/app /StrefaPlanistyczna/PL.ZIPPZP.12074/100106-POG/1POG-201SZ /20260925T120000
wydzielenie planistyczne	https://www.gov.pl/zagospodarowanieprzestrzenne/app /StrefaPlanistyczna/PL.ZIPPZP.12074/100106-POG/1POG-150SJ /20260925T120000
wydzielenie planistyczne	https://www.gov.pl/zagospodarowanieprzestrzenne/app /StrefaPlanistyczna/PL.ZIPPZP.12074/100106-POG/1POG-147SJ /20260925T120000
wydzielenie planistyczne	https://www.gov.pl/zagospodarowanieprzestrzenne/app /StrefaPlanistyczna/PL.ZIPPZP.12074/100106-POG/1POG-76SR /20260925T120000
wydzielenie planistyczne	https://www.gov.pl/zagospodarowanieprzestrzenne/app /StrefaPlanistyczna/PL.ZIPPZP.12074/100106-POG/1POG-200SZ /20260925T120000
wydzielenie planistyczne	https://www.gov.pl/zagospodarowanieprzestrzenne/app /StrefaPlanistyczna/PL.ZIPPZP.12074/100106-POG/1POG-135SJ /20260925T120000
wydzielenie planistyczne	https://www.gov.pl/zagospodarowanieprzestrzenne/app /StrefaPlanistyczna/PL.ZIPPZP.12074/100106-POG/1POG-146SJ /20260925T120000
wydzielenie planistyczne	https://www.gov.pl/zagospodarowanieprzestrzenne/app /StrefaPlanistyczna/PL.ZIPPZP.12074/100106-POG/1POG-172SJ /20260925T120000
wydzielenie planistyczne	https://www.gov.pl/zagospodarowanieprzestrzenne/app /StrefaPlanistyczna/PL.ZIPPZP.12074/100106-POG/1POG-24SU /20260925T120000
wydzielenie planistyczne	https://www.gov.pl/zagospodarowanieprzestrzenne/app /StrefaPlanistyczna/PL.ZIPPZP.12074/100106-POG/1POG-137SJ /20260925T120000
wydzielenie planistyczne	https://www.gov.pl/zagospodarowanieprzestrzenne/app /StrefaPlanistyczna/PL.ZIPPZP.12074/100106-POG/1POG-190SZ /20260925T120000
wydzielenie planistyczne	https://www.gov.pl/zagospodarowanieprzestrzenne/app /StrefaPlanistyczna/PL.ZIPPZP.12074/100106-POG/1POG-151SJ /20260925T120000
wydzielenie planistyczne	https://www.gov.pl/zagospodarowanieprzestrzenne/app

	/StrefaPlanistyczna/PL.ZIPPZP.12074/100106-POG/1POG-217SZ/20260925T120000
wydzielenie planistyczne	https://www.gov.pl/zagospodarowanieprzestrzenne/app/StrefaPlanistyczna/PL.ZIPPZP.12074/100106-POG/1POG-123SZ/20260925T120000
wydzielenie planistyczne	https://www.gov.pl/zagospodarowanieprzestrzenne/app/StrefaPlanistyczna/PL.ZIPPZP.12074/100106-POG/1POG-180SZ/20260925T120000
wydzielenie planistyczne	https://www.gov.pl/zagospodarowanieprzestrzenne/app/StrefaPlanistyczna/PL.ZIPPZP.12074/100106-POG/1POG-18SU/20260925T120000
wydzielenie planistyczne	https://www.gov.pl/zagospodarowanieprzestrzenne/app/StrefaPlanistyczna/PL.ZIPPZP.12074/100106-POG/1POG-130SJ/20260925T120000
wydzielenie planistyczne	https://www.gov.pl/zagospodarowanieprzestrzenne/app/StrefaPlanistyczna/PL.ZIPPZP.12074/100106-POG/1POG-106SJ/20260925T120000
wydzielenie planistyczne	https://www.gov.pl/zagospodarowanieprzestrzenne/app/StrefaPlanistyczna/PL.ZIPPZP.12074/100106-POG/1POG-102SJ/20260925T120000
wydzielenie planistyczne	https://www.gov.pl/zagospodarowanieprzestrzenne/app/StrefaPlanistyczna/PL.ZIPPZP.12074/100106-POG/1POG-67SJ/20260925T120000
wydzielenie planistyczne	https://www.gov.pl/zagospodarowanieprzestrzenne/app/StrefaPlanistyczna/PL.ZIPPZP.12074/100106-POG/1POG-106SZ/20260925T120000
wydzielenie planistyczne	https://www.gov.pl/zagospodarowanieprzestrzenne/app/StrefaPlanistyczna/PL.ZIPPZP.12074/100106-POG/1POG-119SJ/20260925T120000
wydzielenie planistyczne	https://www.gov.pl/zagospodarowanieprzestrzenne/app/StrefaPlanistyczna/PL.ZIPPZP.12074/100106-POG/1POG-178SZ/20260925T120000
wydzielenie planistyczne	https://www.gov.pl/zagospodarowanieprzestrzenne/app/StrefaPlanistyczna/PL.ZIPPZP.12074/100106-POG/1POG-178SJ/20260925T120000
wydzielenie planistyczne	https://www.gov.pl/zagospodarowanieprzestrzenne/app/StrefaPlanistyczna/PL.ZIPPZP.12074/100106-POG/1POG-185SZ/20260925T120000
wydzielenie planistyczne	https://www.gov.pl/zagospodarowanieprzestrzenne/app/StrefaPlanistyczna/PL.ZIPPZP.12074/100106-POG/1POG-65SR/20260925T120000
wydzielenie planistyczne	https://www.gov.pl/zagospodarowanieprzestrzenne/app/StrefaPlanistyczna/PL.ZIPPZP.12074/100106-POG/1POG-185SJ/20260925T120000
wydzielenie planistyczne	https://www.gov.pl/zagospodarowanieprzestrzenne/app/StrefaPlanistyczna/PL.ZIPPZP.12074/100106-POG/1POG-222SZ/20260925T120000
wydzielenie planistyczne	https://www.gov.pl/zagospodarowanieprzestrzenne/app/StrefaPlanistyczna/PL.ZIPPZP.12074/100106-POG/1POG-28SU/20260925T120000
wydzielenie planistyczne	https://www.gov.pl/zagospodarowanieprzestrzenne/app

	/StrefaPlanistyczna/PL.ZIPPZP.12074/100106-POG/1POG-19SP/20260925T120000
wydzielenie planistyczne	https://www.gov.pl/zagospodarowanieprzestrzenne/app/StrefaPlanistyczna/PL.ZIPPZP.12074/100106-POG/1POG-228SJ/20260925T120000
wydzielenie planistyczne	https://www.gov.pl/zagospodarowanieprzestrzenne/app/StrefaPlanistyczna/PL.ZIPPZP.12074/100106-POG/1POG-224SZ/20260925T120000
wydzielenie planistyczne	https://www.gov.pl/zagospodarowanieprzestrzenne/app/StrefaPlanistyczna/PL.ZIPPZP.12074/100106-POG/1POG-78SR/20260925T120000
wydzielenie planistyczne	https://www.gov.pl/zagospodarowanieprzestrzenne/app/StrefaPlanistyczna/PL.ZIPPZP.12074/100106-POG/1POG-209SJ/20260925T120000
wydzielenie planistyczne	https://www.gov.pl/zagospodarowanieprzestrzenne/app/StrefaPlanistyczna/PL.ZIPPZP.12074/100106-POG/1POG-245SZ/20260925T120000
wydzielenie planistyczne	https://www.gov.pl/zagospodarowanieprzestrzenne/app/StrefaPlanistyczna/PL.ZIPPZP.12074/100106-POG/1POG-167SJ/20260925T120000
wydzielenie planistyczne	https://www.gov.pl/zagospodarowanieprzestrzenne/app/StrefaPlanistyczna/PL.ZIPPZP.12074/100106-POG/1POG-175SJ/20260925T120000
wydzielenie planistyczne	https://www.gov.pl/zagospodarowanieprzestrzenne/app/StrefaPlanistyczna/PL.ZIPPZP.12074/100106-POG/1POG-160SJ/20260925T120000
wydzielenie planistyczne	https://www.gov.pl/zagospodarowanieprzestrzenne/app/StrefaPlanistyczna/PL.ZIPPZP.12074/100106-POG/1POG-157SJ/20260925T120000
wydzielenie planistyczne	https://www.gov.pl/zagospodarowanieprzestrzenne/app/StrefaPlanistyczna/PL.ZIPPZP.12074/100106-POG/1POG-156SJ/20260925T120000
wydzielenie planistyczne	https://www.gov.pl/zagospodarowanieprzestrzenne/app/StrefaPlanistyczna/PL.ZIPPZP.12074/100106-POG/1POG-158SJ/20260925T120000
wydzielenie planistyczne	https://www.gov.pl/zagospodarowanieprzestrzenne/app/StrefaPlanistyczna/PL.ZIPPZP.12074/100106-POG/1POG-186SJ/20260925T120000
wydzielenie planistyczne	https://www.gov.pl/zagospodarowanieprzestrzenne/app/StrefaPlanistyczna/PL.ZIPPZP.12074/100106-POG/1POG-194SJ/20260925T120000
wydzielenie planistyczne	https://www.gov.pl/zagospodarowanieprzestrzenne/app/StrefaPlanistyczna/PL.ZIPPZP.12074/100106-POG/1POG-189SJ/20260925T120000
wydzielenie planistyczne	https://www.gov.pl/zagospodarowanieprzestrzenne/app/StrefaPlanistyczna/PL.ZIPPZP.12074/100106-POG/1POG-221SZ/20260925T120000
wydzielenie planistyczne	https://www.gov.pl/zagospodarowanieprzestrzenne/app/StrefaPlanistyczna/PL.ZIPPZP.12074/100106-POG/1POG-214SJ/20260925T120000
wydzielenie planistyczne	https://www.gov.pl/zagospodarowanieprzestrzenne/app

	/StrefaPlanistyczna/PL.ZIPPZP.12074/100106-POG/1POG-243SZ/20260925T120000
wydzielenie planistyczne	https://www.gov.pl/zagospodarowanieprzestrzenne/app/StrefaPlanistyczna/PL.ZIPPZP.12074/100106-POG/1POG-222SJ/20260925T120000
wydzielenie planistyczne	https://www.gov.pl/zagospodarowanieprzestrzenne/app/StrefaPlanistyczna/PL.ZIPPZP.12074/100106-POG/1POG-239SZ/20260925T120000
wydzielenie planistyczne	https://www.gov.pl/zagospodarowanieprzestrzenne/app/StrefaPlanistyczna/PL.ZIPPZP.12074/100106-POG/1POG-238SZ/20260925T120000
wydzielenie planistyczne	https://www.gov.pl/zagospodarowanieprzestrzenne/app/StrefaPlanistyczna/PL.ZIPPZP.12074/100106-POG/1POG-210SJ/20260925T120000
wydzielenie planistyczne	https://www.gov.pl/zagospodarowanieprzestrzenne/app/StrefaPlanistyczna/PL.ZIPPZP.12074/100106-POG/1POG-214SZ/20260925T120000
wydzielenie planistyczne	https://www.gov.pl/zagospodarowanieprzestrzenne/app/StrefaPlanistyczna/PL.ZIPPZP.12074/100106-POG/1POG-162SJ/20260925T120000
wydzielenie planistyczne	https://www.gov.pl/zagospodarowanieprzestrzenne/app/StrefaPlanistyczna/PL.ZIPPZP.12074/100106-POG/1POG-211SZ/20260925T120000
wydzielenie planistyczne	https://www.gov.pl/zagospodarowanieprzestrzenne/app/StrefaPlanistyczna/PL.ZIPPZP.12074/100106-POG/1POG-210SZ/20260925T120000
wydzielenie planistyczne	https://www.gov.pl/zagospodarowanieprzestrzenne/app/StrefaPlanistyczna/PL.ZIPPZP.12074/100106-POG/1POG-230SZ/20260925T120000
wydzielenie planistyczne	https://www.gov.pl/zagospodarowanieprzestrzenne/app/StrefaPlanistyczna/PL.ZIPPZP.12074/100106-POG/1POG-249SZ/20260925T120000
wydzielenie planistyczne	https://www.gov.pl/zagospodarowanieprzestrzenne/app/StrefaPlanistyczna/PL.ZIPPZP.12074/100106-POG/1POG-79SR/20260925T120000
wydzielenie planistyczne	https://www.gov.pl/zagospodarowanieprzestrzenne/app/StrefaPlanistyczna/PL.ZIPPZP.12074/100106-POG/1POG-325SZ/20260925T120000
wydzielenie planistyczne	https://www.gov.pl/zagospodarowanieprzestrzenne/app/StrefaPlanistyczna/PL.ZIPPZP.12074/100106-POG/1POG-302SZ/20260925T120000
wydzielenie planistyczne	https://www.gov.pl/zagospodarowanieprzestrzenne/app/StrefaPlanistyczna/PL.ZIPPZP.12074/100106-POG/1POG-267SJ/20260925T120000
wydzielenie planistyczne	https://www.gov.pl/zagospodarowanieprzestrzenne/app/StrefaPlanistyczna/PL.ZIPPZP.12074/100106-POG/1POG-264SZ/20260925T120000
wydzielenie planistyczne	https://www.gov.pl/zagospodarowanieprzestrzenne/app/StrefaPlanistyczna/PL.ZIPPZP.12074/100106-POG/1POG-47SO/20260925T120000
wydzielenie planistyczne	https://www.gov.pl/zagospodarowanieprzestrzenne/app

	/StrefaPlanistyczna/PL.ZIPPZP.12074/100106-POG/1POG-50SO/20260925T120000
wydzielenie planistyczne	https://www.gov.pl/zagospodarowanieprzestrzenne/app/StrefaPlanistyczna/PL.ZIPPZP.12074/100106-POG/1POG-100SR/20260925T120000
wydzielenie planistyczne	https://www.gov.pl/zagospodarowanieprzestrzenne/app/StrefaPlanistyczna/PL.ZIPPZP.12074/100106-POG/1POG-102SR/20260925T120000
wydzielenie planistyczne	https://www.gov.pl/zagospodarowanieprzestrzenne/app/StrefaPlanistyczna/PL.ZIPPZP.12074/100106-POG/1POG-98SR/20260925T120000
wydzielenie planistyczne	https://www.gov.pl/zagospodarowanieprzestrzenne/app/StrefaPlanistyczna/PL.ZIPPZP.12074/100106-POG/1POG-35SZ/20260925T120000
wydzielenie planistyczne	https://www.gov.pl/zagospodarowanieprzestrzenne/app/StrefaPlanistyczna/PL.ZIPPZP.12074/100106-POG/1POG-12SO/20260925T120000
wydzielenie planistyczne	https://www.gov.pl/zagospodarowanieprzestrzenne/app/StrefaPlanistyczna/PL.ZIPPZP.12074/100106-POG/1POG-43SO/20260925T120000
wydzielenie planistyczne	https://www.gov.pl/zagospodarowanieprzestrzenne/app/StrefaPlanistyczna/PL.ZIPPZP.12074/100106-POG/1POG-555SZ/20260925T120000
wydzielenie planistyczne	https://www.gov.pl/zagospodarowanieprzestrzenne/app/StrefaPlanistyczna/PL.ZIPPZP.12074/100106-POG/1POG-552SZ/20260925T120000
wydzielenie planistyczne	https://www.gov.pl/zagospodarowanieprzestrzenne/app/StrefaPlanistyczna/PL.ZIPPZP.12074/100106-POG/1POG-553SZ/20260925T120000
wydzielenie planistyczne	https://www.gov.pl/zagospodarowanieprzestrzenne/app/StrefaPlanistyczna/PL.ZIPPZP.12074/100106-POG/1POG-26SU/20260925T120000
wydzielenie planistyczne	https://www.gov.pl/zagospodarowanieprzestrzenne/app/StrefaPlanistyczna/PL.ZIPPZP.12074/100106-POG/1POG-230SJ/20260925T120000
wydzielenie planistyczne	https://www.gov.pl/zagospodarowanieprzestrzenne/app/StrefaPlanistyczna/PL.ZIPPZP.12074/100106-POG/1POG-77SR/20260925T120000
wydzielenie planistyczne	https://www.gov.pl/zagospodarowanieprzestrzenne/app/StrefaPlanistyczna/PL.ZIPPZP.12074/100106-POG/1POG-89SR/20260925T120000
wydzielenie planistyczne	https://www.gov.pl/zagospodarowanieprzestrzenne/app/StrefaPlanistyczna/PL.ZIPPZP.12074/100106-POG/1POG-101SR/20260925T120000
wydzielenie planistyczne	https://www.gov.pl/zagospodarowanieprzestrzenne/app/StrefaPlanistyczna/PL.ZIPPZP.12074/100106-POG/1POG-65SJ/20260925T120000
wydzielenie planistyczne	https://www.gov.pl/zagospodarowanieprzestrzenne/app/StrefaPlanistyczna/PL.ZIPPZP.12074/100106-POG/1POG-12SP/20260925T120000
wydzielenie planistyczne	https://www.gov.pl/zagospodarowanieprzestrzenne/app

	/StrefaPlanistyczna/PL.ZIPPZP.12074/100106-POG/1POG-14SP/20260925T120000
wydzielenie planistyczne	https://www.gov.pl/zagospodarowanieprzestrzenne/app/StrefaPlanistyczna/PL.ZIPPZP.12074/100106-POG/1POG-10SP/20260925T120000
wydzielenie planistyczne	https://www.gov.pl/zagospodarowanieprzestrzenne/app/StrefaPlanistyczna/PL.ZIPPZP.12074/100106-POG/1POG-8SO/20260925T120000
wydzielenie planistyczne	https://www.gov.pl/zagospodarowanieprzestrzenne/app/StrefaPlanistyczna/PL.ZIPPZP.12074/100106-POG/1POG-62SJ/20260925T120000
wydzielenie planistyczne	https://www.gov.pl/zagospodarowanieprzestrzenne/app/StrefaPlanistyczna/PL.ZIPPZP.12074/100106-POG/1POG-252SJ/20260925T120000
wydzielenie planistyczne	https://www.gov.pl/zagospodarowanieprzestrzenne/app/StrefaPlanistyczna/PL.ZIPPZP.12074/100106-POG/1POG-82SZ/20260925T120000
wydzielenie planistyczne	https://www.gov.pl/zagospodarowanieprzestrzenne/app/StrefaPlanistyczna/PL.ZIPPZP.12074/100106-POG/1POG-78SZ/20260925T120000
wydzielenie planistyczne	https://www.gov.pl/zagospodarowanieprzestrzenne/app/StrefaPlanistyczna/PL.ZIPPZP.12074/100106-POG/1POG-57SJ/20260925T120000
wydzielenie planistyczne	https://www.gov.pl/zagospodarowanieprzestrzenne/app/StrefaPlanistyczna/PL.ZIPPZP.12074/100106-POG/1POG-32SO/20260925T120000
wydzielenie planistyczne	https://www.gov.pl/zagospodarowanieprzestrzenne/app/StrefaPlanistyczna/PL.ZIPPZP.12074/100106-POG/1POG-51SJ/20260925T120000
wydzielenie planistyczne	https://www.gov.pl/zagospodarowanieprzestrzenne/app/StrefaPlanistyczna/PL.ZIPPZP.12074/100106-POG/1POG-47SJ/20260925T120000
wydzielenie planistyczne	https://www.gov.pl/zagospodarowanieprzestrzenne/app/StrefaPlanistyczna/PL.ZIPPZP.12074/100106-POG/1POG-73SZ/20260925T120000
wydzielenie planistyczne	https://www.gov.pl/zagospodarowanieprzestrzenne/app/StrefaPlanistyczna/PL.ZIPPZP.12074/100106-POG/1POG-48SJ/20260925T120000
wydzielenie planistyczne	https://www.gov.pl/zagospodarowanieprzestrzenne/app/StrefaPlanistyczna/PL.ZIPPZP.12074/100106-POG/1POG-44SJ/20260925T120000
wydzielenie planistyczne	https://www.gov.pl/zagospodarowanieprzestrzenne/app/StrefaPlanistyczna/PL.ZIPPZP.12074/100106-POG/1POG-38SZ/20260925T120000
wydzielenie planistyczne	https://www.gov.pl/zagospodarowanieprzestrzenne/app/StrefaPlanistyczna/PL.ZIPPZP.12074/100106-POG/1POG-9SR/20260925T120000
wydzielenie planistyczne	https://www.gov.pl/zagospodarowanieprzestrzenne/app/StrefaPlanistyczna/PL.ZIPPZP.12074/100106-POG/1POG-27SO/20260925T120000
wydzielenie planistyczne	https://www.gov.pl/zagospodarowanieprzestrzenne/app

	/StrefaPlanistyczna/PL.ZIPPZP.12074/100106-POG/1POG-15SJ /20260925T120000
wydzielenie planistyczne	https://www.gov.pl/zagospodarowanieprzestrzenne/app /StrefaPlanistyczna/PL.ZIPPZP.12074/100106-POG/1POG-22SZ /20260925T120000
wydzielenie planistyczne	https://www.gov.pl/zagospodarowanieprzestrzenne/app /StrefaPlanistyczna/PL.ZIPPZP.12074/100106-POG/1POG-7SZ /20260925T120000
wydzielenie planistyczne	https://www.gov.pl/zagospodarowanieprzestrzenne/app /StrefaPlanistyczna/PL.ZIPPZP.12074/100106-POG/1POG-9SZ /20260925T120000
wydzielenie planistyczne	https://www.gov.pl/zagospodarowanieprzestrzenne/app /StrefaPlanistyczna/PL.ZIPPZP.12074/100106-POG/1POG-18SO /20260925T120000
wydzielenie planistyczne	https://www.gov.pl/zagospodarowanieprzestrzenne/app /StrefaPlanistyczna/PL.ZIPPZP.12074/100106-POG/1POG-33SJ /20260925T120000
wydzielenie planistyczne	https://www.gov.pl/zagospodarowanieprzestrzenne/app /StrefaPlanistyczna/PL.ZIPPZP.12074/100106-POG/1POG-41SJ /20260925T120000
wydzielenie planistyczne	https://www.gov.pl/zagospodarowanieprzestrzenne/app /StrefaPlanistyczna/PL.ZIPPZP.12074/100106-POG/1POG-66SZ /20260925T120000
wydzielenie planistyczne	https://www.gov.pl/zagospodarowanieprzestrzenne/app /StrefaPlanistyczna/PL.ZIPPZP.12074/100106-POG/1POG-85SZ /20260925T120000
wydzielenie planistyczne	https://www.gov.pl/zagospodarowanieprzestrzenne/app /StrefaPlanistyczna/PL.ZIPPZP.12074/100106-POG/1POG-23SR /20260925T120000
wydzielenie planistyczne	https://www.gov.pl/zagospodarowanieprzestrzenne/app /StrefaPlanistyczna/PL.ZIPPZP.12074/100106-POG/1POG-93SZ /20260925T120000
wydzielenie planistyczne	https://www.gov.pl/zagospodarowanieprzestrzenne/app /StrefaPlanistyczna/PL.ZIPPZP.12074/100106-POG/1POG-95SZ /20260925T120000
wydzielenie planistyczne	https://www.gov.pl/zagospodarowanieprzestrzenne/app /StrefaPlanistyczna/PL.ZIPPZP.12074/100106-POG/1POG-28SR /20260925T120000
wydzielenie planistyczne	https://www.gov.pl/zagospodarowanieprzestrzenne/app /StrefaPlanistyczna/PL.ZIPPZP.12074/100106-POG/1POG-64SR /20260925T120000
wydzielenie planistyczne	https://www.gov.pl/zagospodarowanieprzestrzenne/app /StrefaPlanistyczna/PL.ZIPPZP.12074/100106-POG/1POG-71SJ /20260925T120000
wydzielenie planistyczne	https://www.gov.pl/zagospodarowanieprzestrzenne/app /StrefaPlanistyczna/PL.ZIPPZP.12074/100106-POG/1POG-68SJ /20260925T120000
wydzielenie planistyczne	https://www.gov.pl/zagospodarowanieprzestrzenne/app /StrefaPlanistyczna/PL.ZIPPZP.12074/100106-POG/1POG-80SJ /20260925T120000
wydzielenie planistyczne	https://www.gov.pl/zagospodarowanieprzestrzenne/app

	/StrefaPlanistyczna/PL.ZIPPZP.12074/100106-POG/1POG-137SZ /20260925T120000
wydzielenie planistyczne	https://www.gov.pl/zagospodarowanieprzestrzenne/app /StrefaPlanistyczna/PL.ZIPPZP.12074/100106-POG/1POG-96SZ /20260925T120000
wydzielenie planistyczne	https://www.gov.pl/zagospodarowanieprzestrzenne/app /StrefaPlanistyczna/PL.ZIPPZP.12074/100106-POG/1POG-63SJ /20260925T120000
wydzielenie planistyczne	https://www.gov.pl/zagospodarowanieprzestrzenne/app /StrefaPlanistyczna/PL.ZIPPZP.12074/100106-POG/1POG-98SZ /20260925T120000
wydzielenie planistyczne	https://www.gov.pl/zagospodarowanieprzestrzenne/app /StrefaPlanistyczna/PL.ZIPPZP.12074/100106-POG/1POG-88SJ /20260925T120000
wydzielenie planistyczne	https://www.gov.pl/zagospodarowanieprzestrzenne/app /StrefaPlanistyczna/PL.ZIPPZP.12074/100106-POG/1POG-90SJ /20260925T120000
wydzielenie planistyczne	https://www.gov.pl/zagospodarowanieprzestrzenne/app /StrefaPlanistyczna/PL.ZIPPZP.12074/100106-POG/1POG-21SI /20260925T120000
wydzielenie planistyczne	https://www.gov.pl/zagospodarowanieprzestrzenne/app /StrefaPlanistyczna/PL.ZIPPZP.12074/100106-POG/1POG-168SZ /20260925T120000
wydzielenie planistyczne	https://www.gov.pl/zagospodarowanieprzestrzenne/app /StrefaPlanistyczna/PL.ZIPPZP.12074/100106-POG/1POG-110SJ /20260925T120000
wydzielenie planistyczne	https://www.gov.pl/zagospodarowanieprzestrzenne/app /StrefaPlanistyczna/PL.ZIPPZP.12074/100106-POG/1POG-104SJ /20260925T120000
wydzielenie planistyczne	https://www.gov.pl/zagospodarowanieprzestrzenne/app /StrefaPlanistyczna/PL.ZIPPZP.12074/100106-POG/1POG-101SJ /20260925T120000
wydzielenie planistyczne	https://www.gov.pl/zagospodarowanieprzestrzenne/app /StrefaPlanistyczna/PL.ZIPPZP.12074/100106-POG/1POG-149SZ /20260925T120000
wydzielenie planistyczne	https://www.gov.pl/zagospodarowanieprzestrzenne/app /StrefaPlanistyczna/PL.ZIPPZP.12074/100106-POG/1POG-146SZ /20260925T120000
wydzielenie planistyczne	https://www.gov.pl/zagospodarowanieprzestrzenne/app /StrefaPlanistyczna/PL.ZIPPZP.12074/100106-POG/1POG-142SZ /20260925T120000
wydzielenie planistyczne	https://www.gov.pl/zagospodarowanieprzestrzenne/app /StrefaPlanistyczna/PL.ZIPPZP.12074/100106-POG/1POG-10SZ /20260925T120000
wydzielenie planistyczne	https://www.gov.pl/zagospodarowanieprzestrzenne/app /StrefaPlanistyczna/PL.ZIPPZP.12074/100106-POG/1POG-10SJ /20260925T120000
wydzielenie planistyczne	https://www.gov.pl/zagospodarowanieprzestrzenne/app /StrefaPlanistyczna/PL.ZIPPZP.12074/100106-POG/1POG-11SZ /20260925T120000
wydzielenie planistyczne	https://www.gov.pl/zagospodarowanieprzestrzenne/app

	/StrefaPlanistyczna/PL.ZIPPZP.12074/100106-POG/1POG-12SZ /20260925T120000
wydzielenie planistyczne	https://www.gov.pl/zagospodarowanieprzestrzenne/app /StrefaPlanistyczna/PL.ZIPPZP.12074/100106-POG/1POG-1SU /20260925T120000
wydzielenie planistyczne	https://www.gov.pl/zagospodarowanieprzestrzenne/app /StrefaPlanistyczna/PL.ZIPPZP.12074/100106-POG/1POG-5SO /20260925T120000
wydzielenie planistyczne	https://www.gov.pl/zagospodarowanieprzestrzenne/app /StrefaPlanistyczna/PL.ZIPPZP.12074/100106-POG/1POG-18SZ /20260925T120000
wydzielenie planistyczne	https://www.gov.pl/zagospodarowanieprzestrzenne/app /StrefaPlanistyczna/PL.ZIPPZP.12074/100106-POG/1POG-76SZ /20260925T120000
wydzielenie planistyczne	https://www.gov.pl/zagospodarowanieprzestrzenne/app /StrefaPlanistyczna/PL.ZIPPZP.12074/100106-POG/1POG-75SZ /20260925T120000
wydzielenie planistyczne	https://www.gov.pl/zagospodarowanieprzestrzenne/app /StrefaPlanistyczna/PL.ZIPPZP.12074/100106-POG/1POG-80SZ /20260925T120000
wydzielenie planistyczne	https://www.gov.pl/zagospodarowanieprzestrzenne/app /StrefaPlanistyczna/PL.ZIPPZP.12074/100106-POG/1POG-56SJ /20260925T120000
wydzielenie planistyczne	https://www.gov.pl/zagospodarowanieprzestrzenne/app /StrefaPlanistyczna/PL.ZIPPZP.12074/100106-POG/1POG-88SZ /20260925T120000
wydzielenie planistyczne	https://www.gov.pl/zagospodarowanieprzestrzenne/app /StrefaPlanistyczna/PL.ZIPPZP.12074/100106-POG/1POG-102SZ /20260925T120000
wydzielenie planistyczne	https://www.gov.pl/zagospodarowanieprzestrzenne/app /StrefaPlanistyczna/PL.ZIPPZP.12074/100106-POG/1POG-57SZ /20260925T120000
wydzielenie planistyczne	https://www.gov.pl/zagospodarowanieprzestrzenne/app /StrefaPlanistyczna/PL.ZIPPZP.12074/100106-POG/1POG-1SP /20260925T120000
wydzielenie planistyczne	https://www.gov.pl/zagospodarowanieprzestrzenne/app /StrefaPlanistyczna/PL.ZIPPZP.12074/100106-POG/1POG-29SJ /20260925T120000
wydzielenie planistyczne	https://www.gov.pl/zagospodarowanieprzestrzenne/app /StrefaPlanistyczna/PL.ZIPPZP.12074/100106-POG/1POG-51SZ /20260925T120000
wydzielenie planistyczne	https://www.gov.pl/zagospodarowanieprzestrzenne/app /StrefaPlanistyczna/PL.ZIPPZP.12074/100106-POG/1POG-20SJ /20260925T120000
wydzielenie planistyczne	https://www.gov.pl/zagospodarowanieprzestrzenne/app /StrefaPlanistyczna/PL.ZIPPZP.12074/100106-POG/1POG-44SZ /20260925T120000
wydzielenie planistyczne	https://www.gov.pl/zagospodarowanieprzestrzenne/app /StrefaPlanistyczna/PL.ZIPPZP.12074/100106-POG/1POG-23SJ /20260925T120000
wydzielenie planistyczne	https://www.gov.pl/zagospodarowanieprzestrzenne/app

	/StrefaPlanistyczna/PL.ZIPPZP.12074/100106-POG/1POG-56SZ /20260925T120000
wydzielenie planistyczne	https://www.gov.pl/zagospodarowanieprzestrzenne/app /StrefaPlanistyczna/PL.ZIPPZP.12074/100106-POG/1POG-124SZ /20260925T120000
wydzielenie planistyczne	https://www.gov.pl/zagospodarowanieprzestrzenne/app /StrefaPlanistyczna/PL.ZIPPZP.12074/100106-POG/1POG-84SZ /20260925T120000
wydzielenie planistyczne	https://www.gov.pl/zagospodarowanieprzestrzenne/app /StrefaPlanistyczna/PL.ZIPPZP.12074/100106-POG/1POG-66SJ /20260925T120000
wydzielenie planistyczne	https://www.gov.pl/zagospodarowanieprzestrzenne/app /StrefaPlanistyczna/PL.ZIPPZP.12074/100106-POG/1POG-3SU /20260925T120000
wydzielenie planistyczne	https://www.gov.pl/zagospodarowanieprzestrzenne/app /StrefaPlanistyczna/PL.ZIPPZP.12074/100106-POG/1POG-4SU /20260925T120000
wydzielenie planistyczne	https://www.gov.pl/zagospodarowanieprzestrzenne/app /StrefaPlanistyczna/PL.ZIPPZP.12074/100106-POG/1POG-70SZ /20260925T120000
wydzielenie planistyczne	https://www.gov.pl/zagospodarowanieprzestrzenne/app /StrefaPlanistyczna/PL.ZIPPZP.12074/100106-POG/1POG-72SZ /20260925T120000
wydzielenie planistyczne	https://www.gov.pl/zagospodarowanieprzestrzenne/app /StrefaPlanistyczna/PL.ZIPPZP.12074/100106-POG/1POG-50SJ /20260925T120000
wydzielenie planistyczne	https://www.gov.pl/zagospodarowanieprzestrzenne/app /StrefaPlanistyczna/PL.ZIPPZP.12074/100106-POG/1POG-30SO /20260925T120000
wydzielenie planistyczne	https://www.gov.pl/zagospodarowanieprzestrzenne/app /StrefaPlanistyczna/PL.ZIPPZP.12074/100106-POG/1POG-26SR /20260925T120000
wydzielenie planistyczne	https://www.gov.pl/zagospodarowanieprzestrzenne/app /StrefaPlanistyczna/PL.ZIPPZP.12074/100106-POG/1POG-20SR /20260925T120000
wydzielenie planistyczne	https://www.gov.pl/zagospodarowanieprzestrzenne/app /StrefaPlanistyczna/PL.ZIPPZP.12074/100106-POG/1POG-43SJ /20260925T120000
wydzielenie planistyczne	https://www.gov.pl/zagospodarowanieprzestrzenne/app /StrefaPlanistyczna/PL.ZIPPZP.12074/100106-POG/1POG-65SZ /20260925T120000
wydzielenie planistyczne	https://www.gov.pl/zagospodarowanieprzestrzenne/app /StrefaPlanistyczna/PL.ZIPPZP.12074/100106-POG/1POG-60SZ /20260925T120000
wydzielenie planistyczne	https://www.gov.pl/zagospodarowanieprzestrzenne/app /StrefaPlanistyczna/PL.ZIPPZP.12074/100106-POG/1POG-37SJ /20260925T120000
wydzielenie planistyczne	https://www.gov.pl/zagospodarowanieprzestrzenne/app /StrefaPlanistyczna/PL.ZIPPZP.12074/100106-POG/1POG-35SJ /20260925T120000
wydzielenie planistyczne	https://www.gov.pl/zagospodarowanieprzestrzenne/app

	/StrefaPlanistyczna/PL.ZIPPZP.12074/100106-POG/1POG-69SZ/20260925T120000
wydzielenie planistyczne	https://www.gov.pl/zagospodarowanieprzestrzenne/app/StrefaPlanistyczna/PL.ZIPPZP.12074/100106-POG/1POG-16SR/20260925T120000
wydzielenie planistyczne	https://www.gov.pl/zagospodarowanieprzestrzenne/app/StrefaPlanistyczna/PL.ZIPPZP.12074/100106-POG/1POG-103SZ/20260925T120000
wydzielenie planistyczne	https://www.gov.pl/zagospodarowanieprzestrzenne/app/StrefaPlanistyczna/PL.ZIPPZP.12074/100106-POG/1POG-121SZ/20260925T120000
wydzielenie planistyczne	https://www.gov.pl/zagospodarowanieprzestrzenne/app/StrefaPlanistyczna/PL.ZIPPZP.12074/100106-POG/1POG-116SZ/20260925T120000
wydzielenie planistyczne	https://www.gov.pl/zagospodarowanieprzestrzenne/app/StrefaPlanistyczna/PL.ZIPPZP.12074/100106-POG/1POG-32SR/20260925T120000
wydzielenie planistyczne	https://www.gov.pl/zagospodarowanieprzestrzenne/app/StrefaPlanistyczna/PL.ZIPPZP.12074/100106-POG/1POG-79SJ/20260925T120000
wydzielenie planistyczne	https://www.gov.pl/zagospodarowanieprzestrzenne/app/StrefaPlanistyczna/PL.ZIPPZP.12074/100106-POG/1POG-134SZ/20260925T120000
wydzielenie planistyczne	https://www.gov.pl/zagospodarowanieprzestrzenne/app/StrefaPlanistyczna/PL.ZIPPZP.12074/100106-POG/1POG-140SZ/20260925T120000
wydzielenie planistyczne	https://www.gov.pl/zagospodarowanieprzestrzenne/app/StrefaPlanistyczna/PL.ZIPPZP.12074/100106-POG/1POG-152SZ/20260925T120000
wydzielenie planistyczne	https://www.gov.pl/zagospodarowanieprzestrzenne/app/StrefaPlanistyczna/PL.ZIPPZP.12074/100106-POG/1POG-103SJ/20260925T120000
wydzielenie planistyczne	https://www.gov.pl/zagospodarowanieprzestrzenne/app/StrefaPlanistyczna/PL.ZIPPZP.12074/100106-POG/1POG-51SR/20260925T120000
wydzielenie planistyczne	https://www.gov.pl/zagospodarowanieprzestrzenne/app/StrefaPlanistyczna/PL.ZIPPZP.12074/100106-POG/1POG-49SR/20260925T120000
wydzielenie planistyczne	https://www.gov.pl/zagospodarowanieprzestrzenne/app/StrefaPlanistyczna/PL.ZIPPZP.12074/100106-POG/1POG-56SR/20260925T120000
wydzielenie planistyczne	https://www.gov.pl/zagospodarowanieprzestrzenne/app/StrefaPlanistyczna/PL.ZIPPZP.12074/100106-POG/1POG-143SZ/20260925T120000
wydzielenie planistyczne	https://www.gov.pl/zagospodarowanieprzestrzenne/app/StrefaPlanistyczna/PL.ZIPPZP.12074/100106-POG/1POG-36SR/20260925T120000
wydzielenie planistyczne	https://www.gov.pl/zagospodarowanieprzestrzenne/app/StrefaPlanistyczna/PL.ZIPPZP.12074/100106-POG/1POG-33SO/20260925T120000
wydzielenie planistyczne	https://www.gov.pl/zagospodarowanieprzestrzenne/app

	/StrefaPlanistyczna/PL.ZIPPZP.12074/100106-POG/1POG-78SJ /20260925T120000
wydzielenie planistyczne	https://www.gov.pl/zagospodarowanieprzestrzenne/app /StrefaPlanistyczna/PL.ZIPPZP.12074/100106-POG/1POG-4SP /20260925T120000
wydzielenie planistyczne	https://www.gov.pl/zagospodarowanieprzestrzenne/app /StrefaPlanistyczna/PL.ZIPPZP.12074/100106-POG/1POG-136SZ /20260925T120000
wydzielenie planistyczne	https://www.gov.pl/zagospodarowanieprzestrzenne/app /StrefaPlanistyczna/PL.ZIPPZP.12074/100106-POG/1POG-3SP /20260925T120000
wydzielenie planistyczne	https://www.gov.pl/zagospodarowanieprzestrzenne/app /StrefaPlanistyczna/PL.ZIPPZP.12074/100106-POG/1POG-19SI /20260925T120000
wydzielenie planistyczne	https://www.gov.pl/zagospodarowanieprzestrzenne/app /StrefaPlanistyczna/PL.ZIPPZP.12074/100106-POG/1POG-73SJ /20260925T120000
wydzielenie planistyczne	https://www.gov.pl/zagospodarowanieprzestrzenne/app /StrefaPlanistyczna/PL.ZIPPZP.12074/100106-POG/1POG-69SJ /20260925T120000
wydzielenie planistyczne	https://www.gov.pl/zagospodarowanieprzestrzenne/app /StrefaPlanistyczna/PL.ZIPPZP.12074/100106-POG/1POG-64SJ /20260925T120000
wydzielenie planistyczne	https://www.gov.pl/zagospodarowanieprzestrzenne/app /StrefaPlanistyczna/PL.ZIPPZP.12074/100106-POG/1POG-58SJ /20260925T120000
wydzielenie planistyczne	https://www.gov.pl/zagospodarowanieprzestrzenne/app /StrefaPlanistyczna/PL.ZIPPZP.12074/100106-POG/1POG-79SZ /20260925T120000
wydzielenie planistyczne	https://www.gov.pl/zagospodarowanieprzestrzenne/app /StrefaPlanistyczna/PL.ZIPPZP.12074/100106-POG/1POG-54SJ /20260925T120000
wydzielenie planistyczne	https://www.gov.pl/zagospodarowanieprzestrzenne/app /StrefaPlanistyczna/PL.ZIPPZP.12074/100106-POG/1POG-52SJ /20260925T120000
wydzielenie planistyczne	https://www.gov.pl/zagospodarowanieprzestrzenne/app /StrefaPlanistyczna/PL.ZIPPZP.12074/100106-POG/1POG-49SJ /20260925T120000
wydzielenie planistyczne	https://www.gov.pl/zagospodarowanieprzestrzenne/app /StrefaPlanistyczna/PL.ZIPPZP.12074/100106-POG/1POG-6SP /20260925T120000
wydzielenie planistyczne	https://www.gov.pl/zagospodarowanieprzestrzenne/app /StrefaPlanistyczna/PL.ZIPPZP.12074/100106-POG/1POG-30SR /20260925T120000
wydzielenie planistyczne	https://www.gov.pl/zagospodarowanieprzestrzenne/app /StrefaPlanistyczna/PL.ZIPPZP.12074/100106-POG/1POG-24SR /20260925T120000
wydzielenie planistyczne	https://www.gov.pl/zagospodarowanieprzestrzenne/app /StrefaPlanistyczna/PL.ZIPPZP.12074/100106-POG/1POG-27SR /20260925T120000
wydzielenie planistyczne	https://www.gov.pl/zagospodarowanieprzestrzenne/app

	/StrefaPlanistyczna/PL.ZIPPZP.12074/100106-POG/1POG-10SU/20260925T120000
wydzielenie planistyczne	https://www.gov.pl/zagospodarowanieprzestrzenne/app/StrefaPlanistyczna/PL.ZIPPZP.12074/100106-POG/1POG-14SU/20260925T120000
wydzielenie planistyczne	https://www.gov.pl/zagospodarowanieprzestrzenne/app/StrefaPlanistyczna/PL.ZIPPZP.12074/100106-POG/1POG-16SU/20260925T120000
wydzielenie planistyczne	https://www.gov.pl/zagospodarowanieprzestrzenne/app/StrefaPlanistyczna/PL.ZIPPZP.12074/100106-POG/1POG-121SJ/20260925T120000
wydzielenie planistyczne	https://www.gov.pl/zagospodarowanieprzestrzenne/app/StrefaPlanistyczna/PL.ZIPPZP.12074/100106-POG/1POG-155SZ/20260925T120000
wydzielenie planistyczne	https://www.gov.pl/zagospodarowanieprzestrzenne/app/StrefaPlanistyczna/PL.ZIPPZP.12074/100106-POG/1POG-95SJ/20260925T120000
wydzielenie planistyczne	https://www.gov.pl/zagospodarowanieprzestrzenne/app/StrefaPlanistyczna/PL.ZIPPZP.12074/100106-POG/1POG-92SJ/20260925T120000
wydzielenie planistyczne	https://www.gov.pl/zagospodarowanieprzestrzenne/app/StrefaPlanistyczna/PL.ZIPPZP.12074/100106-POG/1POG-50SR/20260925T120000
wydzielenie planistyczne	https://www.gov.pl/zagospodarowanieprzestrzenne/app/StrefaPlanistyczna/PL.ZIPPZP.12074/100106-POG/1POG-39SR/20260925T120000
wydzielenie planistyczne	https://www.gov.pl/zagospodarowanieprzestrzenne/app/StrefaPlanistyczna/PL.ZIPPZP.12074/100106-POG/1POG-77SJ/20260925T120000
wydzielenie planistyczne	https://www.gov.pl/zagospodarowanieprzestrzenne/app/StrefaPlanistyczna/PL.ZIPPZP.12074/100106-POG/1POG-126SZ/20260925T120000
wydzielenie planistyczne	https://www.gov.pl/zagospodarowanieprzestrzenne/app/StrefaPlanistyczna/PL.ZIPPZP.12074/100106-POG/1POG-135SZ/20260925T120000
wydzielenie planistyczne	https://www.gov.pl/zagospodarowanieprzestrzenne/app/StrefaPlanistyczna/PL.ZIPPZP.12074/100106-POG/1POG-89SJ/20260925T120000
wydzielenie planistyczne	https://www.gov.pl/zagospodarowanieprzestrzenne/app/StrefaPlanistyczna/PL.ZIPPZP.12074/100106-POG/1POG-100SJ/20260925T120000
wydzielenie planistyczne	https://www.gov.pl/zagospodarowanieprzestrzenne/app/StrefaPlanistyczna/PL.ZIPPZP.12074/100106-POG/1POG-39SJ/20260925T120000
wydzielenie planistyczne	https://www.gov.pl/zagospodarowanieprzestrzenne/app/StrefaPlanistyczna/PL.ZIPPZP.12074/100106-POG/1POG-40SJ/20260925T120000
wydzielenie planistyczne	https://www.gov.pl/zagospodarowanieprzestrzenne/app/StrefaPlanistyczna/PL.ZIPPZP.12074/100106-POG/1POG-42SJ/20260925T120000
wydzielenie planistyczne	https://www.gov.pl/zagospodarowanieprzestrzenne/app

	/StrefaPlanistyczna/PL.ZIPPZP.12074/100106-POG/1POG-30SJ /20260925T120000
wydzielenie planistyczne	https://www.gov.pl/zagospodarowanieprzestrzenne/app /StrefaPlanistyczna/PL.ZIPPZP.12074/100106-POG/1POG-47SZ /20260925T120000
wydzielenie planistyczne	https://www.gov.pl/zagospodarowanieprzestrzenne/app /StrefaPlanistyczna/PL.ZIPPZP.12074/100106-POG/1POG-33SZ /20260925T120000
wydzielenie planistyczne	https://www.gov.pl/zagospodarowanieprzestrzenne/app /StrefaPlanistyczna/PL.ZIPPZP.12074/100106-POG/1POG-28SZ /20260925T120000
wydzielenie planistyczne	https://www.gov.pl/zagospodarowanieprzestrzenne/app /StrefaPlanistyczna/PL.ZIPPZP.12074/100106-POG/1POG-4SJ /20260925T120000
wydzielenie planistyczne	https://www.gov.pl/zagospodarowanieprzestrzenne/app /StrefaPlanistyczna/PL.ZIPPZP.12074/100106-POG/1POG-2SJ /20260925T120000
wydzielenie planistyczne	https://www.gov.pl/zagospodarowanieprzestrzenne/app /StrefaPlanistyczna/PL.ZIPPZP.12074/100106-POG/1POG-8SZ /20260925T120000
wydzielenie planistyczne	https://www.gov.pl/zagospodarowanieprzestrzenne/app /StrefaPlanistyczna/PL.ZIPPZP.12074/100106-POG/1POG-15SZ /20260925T120000
wydzielenie planistyczne	https://www.gov.pl/zagospodarowanieprzestrzenne/app /StrefaPlanistyczna/PL.ZIPPZP.12074/100106-POG/1POG-9SJ /20260925T120000
wydzielenie planistyczne	https://www.gov.pl/zagospodarowanieprzestrzenne/app /StrefaPlanistyczna/PL.ZIPPZP.12074/100106-POG/1POG-13SJ /20260925T120000
wydzielenie planistyczne	https://www.gov.pl/zagospodarowanieprzestrzenne/app /StrefaPlanistyczna/PL.ZIPPZP.12074/100106-POG/1POG-7SJ /20260925T120000
wydzielenie planistyczne	https://www.gov.pl/zagospodarowanieprzestrzenne/app /StrefaPlanistyczna/PL.ZIPPZP.12074/100106-POG/1POG-8SR /20260925T120000
wydzielenie planistyczne	https://www.gov.pl/zagospodarowanieprzestrzenne/app /StrefaPlanistyczna/PL.ZIPPZP.12074/100106-POG/1POG-115SZ /20260925T120000
wydzielenie planistyczne	https://www.gov.pl/zagospodarowanieprzestrzenne/app /StrefaPlanistyczna/PL.ZIPPZP.12074/100106-POG/1POG-74SJ /20260925T120000
wydzielenie planistyczne	https://www.gov.pl/zagospodarowanieprzestrzenne/app /StrefaPlanistyczna/PL.ZIPPZP.12074/100106-POG/1POG-145SZ /20260925T120000
wydzielenie planistyczne	https://www.gov.pl/zagospodarowanieprzestrzenne/app /StrefaPlanistyczna/PL.ZIPPZP.12074/100106-POG/1POG-85SJ /20260925T120000
wydzielenie planistyczne	https://www.gov.pl/zagospodarowanieprzestrzenne/app /StrefaPlanistyczna/PL.ZIPPZP.12074/100106-POG/1POG-174SZ /20260925T120000
wydzielenie planistyczne	https://www.gov.pl/zagospodarowanieprzestrzenne/app

	/StrefaPlanistyczna/PL.ZIPPZP.12074/100106-POG/1POG-172SZ /20260925T120000
wydzielenie planistyczne	https://www.gov.pl/zagospodarowanieprzestrzenne/app /StrefaPlanistyczna/PL.ZIPPZP.12074/100106-POG/1POG-233SZ /20260925T120000
wydzielenie planistyczne	https://www.gov.pl/zagospodarowanieprzestrzenne/app /StrefaPlanistyczna/PL.ZIPPZP.12074/100106-POG/1POG-246SJ /20260925T120000
wydzielenie planistyczne	https://www.gov.pl/zagospodarowanieprzestrzenne/app /StrefaPlanistyczna/PL.ZIPPZP.12074/100106-POG/1POG-247SJ /20260925T120000
wydzielenie planistyczne	https://www.gov.pl/zagospodarowanieprzestrzenne/app /StrefaPlanistyczna/PL.ZIPPZP.12074/100106-POG/1POG-268SZ /20260925T120000
wydzielenie planistyczne	https://www.gov.pl/zagospodarowanieprzestrzenne/app /StrefaPlanistyczna/PL.ZIPPZP.12074/100106-POG/1POG-275SZ /20260925T120000
wydzielenie planistyczne	https://www.gov.pl/zagospodarowanieprzestrzenne/app /StrefaPlanistyczna/PL.ZIPPZP.12074/100106-POG/1POG-296SZ /20260925T120000
wydzielenie planistyczne	https://www.gov.pl/zagospodarowanieprzestrzenne/app /StrefaPlanistyczna/PL.ZIPPZP.12074/100106-POG/1POG-92SR /20260925T120000
wydzielenie planistyczne	https://www.gov.pl/zagospodarowanieprzestrzenne/app /StrefaPlanistyczna/PL.ZIPPZP.12074/100106-POG/1POG-138SZ /20260925T120000
wydzielenie planistyczne	https://www.gov.pl/zagospodarowanieprzestrzenne/app /StrefaPlanistyczna/PL.ZIPPZP.12074/100106-POG/1POG-283SJ /20260925T120000
wydzielenie planistyczne	https://www.gov.pl/zagospodarowanieprzestrzenne/app /StrefaPlanistyczna/PL.ZIPPZP.12074/100106-POG/1POG-301SZ /20260925T120000
wydzielenie planistyczne	https://www.gov.pl/zagospodarowanieprzestrzenne/app /StrefaPlanistyczna/PL.ZIPPZP.12074/100106-POG/1POG-300SZ /20260925T120000
wydzielenie planistyczne	https://www.gov.pl/zagospodarowanieprzestrzenne/app /StrefaPlanistyczna/PL.ZIPPZP.12074/100106-POG/1POG-273SJ /20260925T120000
wydzielenie planistyczne	https://www.gov.pl/zagospodarowanieprzestrzenne/app /StrefaPlanistyczna/PL.ZIPPZP.12074/100106-POG/1POG-44SO /20260925T120000
wydzielenie planistyczne	https://www.gov.pl/zagospodarowanieprzestrzenne/app /StrefaPlanistyczna/PL.ZIPPZP.12074/100106-POG/1POG-257SJ /20260925T120000
wydzielenie planistyczne	https://www.gov.pl/zagospodarowanieprzestrzenne/app /StrefaPlanistyczna/PL.ZIPPZP.12074/100106-POG/1POG-285SZ /20260925T120000
wydzielenie planistyczne	https://www.gov.pl/zagospodarowanieprzestrzenne/app /StrefaPlanistyczna/PL.ZIPPZP.12074/100106-POG/1POG-284SZ /20260925T120000
wydzielenie planistyczne	https://www.gov.pl/zagospodarowanieprzestrzenne/app

	/StrefaPlanistyczna/PL.ZIPPZP.12074/100106-POG/1POG-34SU/20260925T120000
wydzielenie planistyczne	https://www.gov.pl/zagospodarowanieprzestrzenne/app/StrefaPlanistyczna/PL.ZIPPZP.12074/100106-POG/1POG-122SZ/20260925T120000
wydzielenie planistyczne	https://www.gov.pl/zagospodarowanieprzestrzenne/app/StrefaPlanistyczna/PL.ZIPPZP.12074/100106-POG/1POG-45SO/20260925T120000
wydzielenie planistyczne	https://www.gov.pl/zagospodarowanieprzestrzenne/app/StrefaPlanistyczna/PL.ZIPPZP.12074/100106-POG/1POG-73SR/20260925T120000
wydzielenie planistyczne	https://www.gov.pl/zagospodarowanieprzestrzenne/app/StrefaPlanistyczna/PL.ZIPPZP.12074/100106-POG/1POG-193SZ/20260925T120000
wydzielenie planistyczne	https://www.gov.pl/zagospodarowanieprzestrzenne/app/StrefaPlanistyczna/PL.ZIPPZP.12074/100106-POG/1POG-162SZ/20260925T120000
wydzielenie planistyczne	https://www.gov.pl/zagospodarowanieprzestrzenne/app/StrefaPlanistyczna/PL.ZIPPZP.12074/100106-POG/1POG-156SZ/20260925T120000
wydzielenie planistyczne	https://www.gov.pl/zagospodarowanieprzestrzenne/app/StrefaPlanistyczna/PL.ZIPPZP.12074/100106-POG/1POG-153SZ/20260925T120000
wydzielenie planistyczne	https://www.gov.pl/zagospodarowanieprzestrzenne/app/StrefaPlanistyczna/PL.ZIPPZP.12074/100106-POG/1POG-148SZ/20260925T120000
wydzielenie planistyczne	https://www.gov.pl/zagospodarowanieprzestrzenne/app/StrefaPlanistyczna/PL.ZIPPZP.12074/100106-POG/1POG-154SZ/20260925T120000
wydzielenie planistyczne	https://www.gov.pl/zagospodarowanieprzestrzenne/app/StrefaPlanistyczna/PL.ZIPPZP.12074/100106-POG/1POG-91SJ/20260925T120000
wydzielenie planistyczne	https://www.gov.pl/zagospodarowanieprzestrzenne/app/StrefaPlanistyczna/PL.ZIPPZP.12074/100106-POG/1POG-93SJ/20260925T120000
wydzielenie planistyczne	https://www.gov.pl/zagospodarowanieprzestrzenne/app/StrefaPlanistyczna/PL.ZIPPZP.12074/100106-POG/1POG-113SJ/20260925T120000
wydzielenie planistyczne	https://www.gov.pl/zagospodarowanieprzestrzenne/app/StrefaPlanistyczna/PL.ZIPPZP.12074/100106-POG/1POG-161SZ/20260925T120000
wydzielenie planistyczne	https://www.gov.pl/zagospodarowanieprzestrzenne/app/StrefaPlanistyczna/PL.ZIPPZP.12074/100106-POG/1POG-97SJ/20260925T120000
wydzielenie planistyczne	https://www.gov.pl/zagospodarowanieprzestrzenne/app/StrefaPlanistyczna/PL.ZIPPZP.12074/100106-POG/1POG-151SZ/20260925T120000
wydzielenie planistyczne	https://www.gov.pl/zagospodarowanieprzestrzenne/app/StrefaPlanistyczna/PL.ZIPPZP.12074/100106-POG/1POG-117SZ/20260925T120000
wydzielenie planistyczne	https://www.gov.pl/zagospodarowanieprzestrzenne/app

	/StrefaPlanistyczna/PL.ZIPPZP.12074/100106-POG/1POG-120SZ /20260925T120000
wydzielenie planistyczne	https://www.gov.pl/zagospodarowanieprzestrzenne/app /StrefaPlanistyczna/PL.ZIPPZP.12074/100106-POG/1POG-271SJ /20260925T120000
wydzielenie planistyczne	https://www.gov.pl/zagospodarowanieprzestrzenne/app /StrefaPlanistyczna/PL.ZIPPZP.12074/100106-POG/1POG-86SR /20260925T120000
wydzielenie planistyczne	https://www.gov.pl/zagospodarowanieprzestrzenne/app /StrefaPlanistyczna/PL.ZIPPZP.12074/100106-POG/1POG-84SR /20260925T120000
wydzielenie planistyczne	https://www.gov.pl/zagospodarowanieprzestrzenne/app /StrefaPlanistyczna/PL.ZIPPZP.12074/100106-POG/1POG-55SR /20260925T120000
wydzielenie planistyczne	https://www.gov.pl/zagospodarowanieprzestrzenne/app /StrefaPlanistyczna/PL.ZIPPZP.12074/100106-POG/1POG-256SZ /20260925T120000
wydzielenie planistyczne	https://www.gov.pl/zagospodarowanieprzestrzenne/app /StrefaPlanistyczna/PL.ZIPPZP.12074/100106-POG/1POG-69SR /20260925T120000
wydzielenie planistyczne	https://www.gov.pl/zagospodarowanieprzestrzenne/app /StrefaPlanistyczna/PL.ZIPPZP.12074/100106-POG/1POG-363SZ /20260925T120000
wydzielenie planistyczne	https://www.gov.pl/zagospodarowanieprzestrzenne/app /StrefaPlanistyczna/PL.ZIPPZP.12074/100106-POG/1POG-313SJ /20260925T120000
wydzielenie planistyczne	https://www.gov.pl/zagospodarowanieprzestrzenne/app /StrefaPlanistyczna/PL.ZIPPZP.12074/100106-POG/1POG-516SZ /20260925T120000
wydzielenie planistyczne	https://www.gov.pl/zagospodarowanieprzestrzenne/app /StrefaPlanistyczna/PL.ZIPPZP.12074/100106-POG/1POG-171SZ /20260925T120000
wydzielenie planistyczne	https://www.gov.pl/zagospodarowanieprzestrzenne/app /StrefaPlanistyczna/PL.ZIPPZP.12074/100106-POG/1POG-163SZ /20260925T120000
wydzielenie planistyczne	https://www.gov.pl/zagospodarowanieprzestrzenne/app /StrefaPlanistyczna/PL.ZIPPZP.12074/100106-POG/1POG-57SR /20260925T120000
wydzielenie planistyczne	https://www.gov.pl/zagospodarowanieprzestrzenne/app /StrefaPlanistyczna/PL.ZIPPZP.12074/100106-POG/1POG-183SZ /20260925T120000
wydzielenie planistyczne	https://www.gov.pl/zagospodarowanieprzestrzenne/app /StrefaPlanistyczna/PL.ZIPPZP.12074/100106-POG/1POG-13SP /20260925T120000
wydzielenie planistyczne	https://www.gov.pl/zagospodarowanieprzestrzenne/app /StrefaPlanistyczna/PL.ZIPPZP.12074/100106-POG/1POG-174SJ /20260925T120000
wydzielenie planistyczne	https://www.gov.pl/zagospodarowanieprzestrzenne/app /StrefaPlanistyczna/PL.ZIPPZP.12074/100106-POG/1POG-218SZ /20260925T120000
wydzielenie planistyczne	https://www.gov.pl/zagospodarowanieprzestrzenne/app

	/StrefaPlanistyczna/PL.ZIPPZP.12074/100106-POG/1POG-68SR/20260925T120000
wydzielenie planistyczne	https://www.gov.pl/zagospodarowanieprzestrzenne/app/StrefaPlanistyczna/PL.ZIPPZP.12074/100106-POG/1POG-55SI/20260925T120000
wydzielenie planistyczne	https://www.gov.pl/zagospodarowanieprzestrzenne/app/StrefaPlanistyczna/PL.ZIPPZP.12074/100106-POG/1POG-54SI/20260925T120000
wydzielenie planistyczne	https://www.gov.pl/zagospodarowanieprzestrzenne/app/StrefaPlanistyczna/PL.ZIPPZP.12074/100106-POG/1POG-56SO/20260925T120000
wydzielenie planistyczne	https://www.gov.pl/zagospodarowanieprzestrzenne/app/StrefaPlanistyczna/PL.ZIPPZP.12074/100106-POG/1POG-53SO/20260925T120000
wydzielenie planistyczne	https://www.gov.pl/zagospodarowanieprzestrzenne/app/StrefaPlanistyczna/PL.ZIPPZP.12074/100106-POG/1POG-57SO/20260925T120000
wydzielenie planistyczne	https://www.gov.pl/zagospodarowanieprzestrzenne/app/StrefaPlanistyczna/PL.ZIPPZP.12074/100106-POG/1POG-52SO/20260925T120000
wydzielenie planistyczne	https://www.gov.pl/zagospodarowanieprzestrzenne/app/StrefaPlanistyczna/PL.ZIPPZP.12074/100106-POG/1POG-379SZ/20260925T120000
wydzielenie planistyczne	https://www.gov.pl/zagospodarowanieprzestrzenne/app/StrefaPlanistyczna/PL.ZIPPZP.12074/100106-POG/1POG-354SZ/20260925T120000
wydzielenie planistyczne	https://www.gov.pl/zagospodarowanieprzestrzenne/app/StrefaPlanistyczna/PL.ZIPPZP.12074/100106-POG/1POG-305SJ/20260925T120000
wydzielenie planistyczne	https://www.gov.pl/zagospodarowanieprzestrzenne/app/StrefaPlanistyczna/PL.ZIPPZP.12074/100106-POG/1POG-337SZ/20260925T120000
wydzielenie planistyczne	https://www.gov.pl/zagospodarowanieprzestrzenne/app/StrefaPlanistyczna/PL.ZIPPZP.12074/100106-POG/1POG-293SJ/20260925T120000
wydzielenie planistyczne	https://www.gov.pl/zagospodarowanieprzestrzenne/app/StrefaPlanistyczna/PL.ZIPPZP.12074/100106-POG/1POG-330SZ/20260925T120000
wydzielenie planistyczne	https://www.gov.pl/zagospodarowanieprzestrzenne/app/StrefaPlanistyczna/PL.ZIPPZP.12074/100106-POG/1POG-322SZ/20260925T120000
wydzielenie planistyczne	https://www.gov.pl/zagospodarowanieprzestrzenne/app/StrefaPlanistyczna/PL.ZIPPZP.12074/100106-POG/1POG-308SZ/20260925T120000
wydzielenie planistyczne	https://www.gov.pl/zagospodarowanieprzestrzenne/app/StrefaPlanistyczna/PL.ZIPPZP.12074/100106-POG/1POG-289SZ/20260925T120000
wydzielenie planistyczne	https://www.gov.pl/zagospodarowanieprzestrzenne/app/StrefaPlanistyczna/PL.ZIPPZP.12074/100106-POG/1POG-270SJ/20260925T120000
wydzielenie planistyczne	https://www.gov.pl/zagospodarowanieprzestrzenne/app

	/StrefaPlanistyczna/PL.ZIPPZP.12074/100106-POG/1POG-276SZ /20260925T120000
wydzielenie planistyczne	https://www.gov.pl/zagospodarowanieprzestrzenne/app /StrefaPlanistyczna/PL.ZIPPZP.12074/100106-POG/1POG-30SU /20260925T120000
wydzielenie planistyczne	https://www.gov.pl/zagospodarowanieprzestrzenne/app /StrefaPlanistyczna/PL.ZIPPZP.12074/100106-POG/1POG-240SJ /20260925T120000
wydzielenie planistyczne	https://www.gov.pl/zagospodarowanieprzestrzenne/app /StrefaPlanistyczna/PL.ZIPPZP.12074/100106-POG/1POG-266SZ /20260925T120000
wydzielenie planistyczne	https://www.gov.pl/zagospodarowanieprzestrzenne/app /StrefaPlanistyczna/PL.ZIPPZP.12074/100106-POG/1POG-255SZ /20260925T120000
wydzielenie planistyczne	https://www.gov.pl/zagospodarowanieprzestrzenne/app /StrefaPlanistyczna/PL.ZIPPZP.12074/100106-POG/1POG-110SR /20260925T120000
wydzielenie planistyczne	https://www.gov.pl/zagospodarowanieprzestrzenne/app /StrefaPlanistyczna/PL.ZIPPZP.12074/100106-POG/1POG-54SO /20260925T120000
wydzielenie planistyczne	https://www.gov.pl/zagospodarowanieprzestrzenne/app /StrefaPlanistyczna/PL.ZIPPZP.12074/100106-POG/1POG-309SJ /20260925T120000
wydzielenie planistyczne	https://www.gov.pl/zagospodarowanieprzestrzenne/app /StrefaPlanistyczna/PL.ZIPPZP.12074/100106-POG/1POG-357SZ /20260925T120000
wydzielenie planistyczne	https://www.gov.pl/zagospodarowanieprzestrzenne/app /StrefaPlanistyczna/PL.ZIPPZP.12074/100106-POG/1POG-348SZ /20260925T120000
wydzielenie planistyczne	https://www.gov.pl/zagospodarowanieprzestrzenne/app /StrefaPlanistyczna/PL.ZIPPZP.12074/100106-POG/1POG-342SZ /20260925T120000
wydzielenie planistyczne	https://www.gov.pl/zagospodarowanieprzestrzenne/app /StrefaPlanistyczna/PL.ZIPPZP.12074/100106-POG/1POG-360SZ /20260925T120000
wydzielenie planistyczne	https://www.gov.pl/zagospodarowanieprzestrzenne/app /StrefaPlanistyczna/PL.ZIPPZP.12074/100106-POG/1POG-367SZ /20260925T120000
wydzielenie planistyczne	https://www.gov.pl/zagospodarowanieprzestrzenne/app /StrefaPlanistyczna/PL.ZIPPZP.12074/100106-POG/1POG-112SR /20260925T120000
wydzielenie planistyczne	https://www.gov.pl/zagospodarowanieprzestrzenne/app /StrefaPlanistyczna/PL.ZIPPZP.12074/100106-POG/1POG-269SJ /20260925T120000
wydzielenie planistyczne	https://www.gov.pl/zagospodarowanieprzestrzenne/app /StrefaPlanistyczna/PL.ZIPPZP.12074/100106-POG/1POG-291SJ /20260925T120000
wydzielenie planistyczne	https://www.gov.pl/zagospodarowanieprzestrzenne/app /StrefaPlanistyczna/PL.ZIPPZP.12074/100106-POG/1POG-334SZ /20260925T120000
wydzielenie planistyczne	https://www.gov.pl/zagospodarowanieprzestrzenne/app

	/StrefaPlanistyczna/PL.ZIPPZP.12074/100106-POG/1POG-238SJ /20260925T120000
wydzielenie planistyczne	https://www.gov.pl/zagospodarowanieprzestrzenne/app /StrefaPlanistyczna/PL.ZIPPZP.12074/100106-POG/1POG-298SJ /20260925T120000
wydzielenie planistyczne	https://www.gov.pl/zagospodarowanieprzestrzenne/app /StrefaPlanistyczna/PL.ZIPPZP.12074/100106-POG/1POG-314SJ /20260925T120000
wydzielenie planistyczne	https://www.gov.pl/zagospodarowanieprzestrzenne/app /StrefaPlanistyczna/PL.ZIPPZP.12074/100106-POG/1POG-349SZ /20260925T120000
wydzielenie planistyczne	https://www.gov.pl/zagospodarowanieprzestrzenne/app /StrefaPlanistyczna/PL.ZIPPZP.12074/100106-POG/1POG-344SZ /20260925T120000
wydzielenie planistyczne	https://www.gov.pl/zagospodarowanieprzestrzenne/app /StrefaPlanistyczna/PL.ZIPPZP.12074/100106-POG/1POG-394SZ /20260925T120000
wydzielenie planistyczne	https://www.gov.pl/zagospodarowanieprzestrzenne/app /StrefaPlanistyczna/PL.ZIPPZP.12074/100106-POG/1POG-388SZ /20260925T120000
wydzielenie planistyczne	https://www.gov.pl/zagospodarowanieprzestrzenne/app /StrefaPlanistyczna/PL.ZIPPZP.12074/100106-POG/1POG-396SZ /20260925T120000
wydzielenie planistyczne	https://www.gov.pl/zagospodarowanieprzestrzenne/app /StrefaPlanistyczna/PL.ZIPPZP.12074/100106-POG/1POG-411SZ /20260925T120000
wydzielenie planistyczne	https://www.gov.pl/zagospodarowanieprzestrzenne/app /StrefaPlanistyczna/PL.ZIPPZP.12074/100106-POG/1POG-325SJ /20260925T120000
wydzielenie planistyczne	https://www.gov.pl/zagospodarowanieprzestrzenne/app /StrefaPlanistyczna/PL.ZIPPZP.12074/100106-POG/1POG-417SZ /20260925T120000
wydzielenie planistyczne	https://www.gov.pl/zagospodarowanieprzestrzenne/app /StrefaPlanistyczna/PL.ZIPPZP.12074/100106-POG/1POG-334SJ /20260925T120000
wydzielenie planistyczne	https://www.gov.pl/zagospodarowanieprzestrzenne/app /StrefaPlanistyczna/PL.ZIPPZP.12074/100106-POG/1POG-344SJ /20260925T120000
wydzielenie planistyczne	https://www.gov.pl/zagospodarowanieprzestrzenne/app /StrefaPlanistyczna/PL.ZIPPZP.12074/100106-POG/1POG-531SZ /20260925T120000
wydzielenie planistyczne	https://www.gov.pl/zagospodarowanieprzestrzenne/app /StrefaPlanistyczna/PL.ZIPPZP.12074/100106-POG/1POG-520SZ /20260925T120000
wydzielenie planistyczne	https://www.gov.pl/zagospodarowanieprzestrzenne/app /StrefaPlanistyczna/PL.ZIPPZP.12074/100106-POG/1POG-375SJ /20260925T120000
wydzielenie planistyczne	https://www.gov.pl/zagospodarowanieprzestrzenne/app /StrefaPlanistyczna/PL.ZIPPZP.12074/100106-POG/1POG-468SZ /20260925T120000
wydzielenie planistyczne	https://www.gov.pl/zagospodarowanieprzestrzenne/app

	/StrefaPlanistyczna/PL.ZIPPZP.12074/100106-POG/1POG-462SZ/20260925T120000
wydzielenie planistyczne	https://www.gov.pl/zagospodarowanieprzestrzenne/app/StrefaPlanistyczna/PL.ZIPPZP.12074/100106-POG/1POG-356SJ/20260925T120000
wydzielenie planistyczne	https://www.gov.pl/zagospodarowanieprzestrzenne/app/StrefaPlanistyczna/PL.ZIPPZP.12074/100106-POG/1POG-432SZ/20260925T120000
wydzielenie planistyczne	https://www.gov.pl/zagospodarowanieprzestrzenne/app/StrefaPlanistyczna/PL.ZIPPZP.12074/100106-POG/1POG-503SZ/20260925T120000
wydzielenie planistyczne	https://www.gov.pl/zagospodarowanieprzestrzenne/app/StrefaPlanistyczna/PL.ZIPPZP.12074/100106-POG/1POG-366SJ/20260925T120000
wydzielenie planistyczne	https://www.gov.pl/zagospodarowanieprzestrzenne/app/StrefaPlanistyczna/PL.ZIPPZP.12074/100106-POG/1POG-506SZ/20260925T120000
wydzielenie planistyczne	https://www.gov.pl/zagospodarowanieprzestrzenne/app/StrefaPlanistyczna/PL.ZIPPZP.12074/100106-POG/1POG-377SZ/20260925T120000
wydzielenie planistyczne	https://www.gov.pl/zagospodarowanieprzestrzenne/app/StrefaPlanistyczna/PL.ZIPPZP.12074/100106-POG/1POG-369SZ/20260925T120000
wydzielenie planistyczne	https://www.gov.pl/zagospodarowanieprzestrzenne/app/StrefaPlanistyczna/PL.ZIPPZP.12074/100106-POG/1POG-413SZ/20260925T120000
wydzielenie planistyczne	https://www.gov.pl/zagospodarowanieprzestrzenne/app/StrefaPlanistyczna/PL.ZIPPZP.12074/100106-POG/1POG-409SZ/20260925T120000
wydzielenie planistyczne	https://www.gov.pl/zagospodarowanieprzestrzenne/app/StrefaPlanistyczna/PL.ZIPPZP.12074/100106-POG/1POG-403SZ/20260925T120000
wydzielenie planistyczne	https://www.gov.pl/zagospodarowanieprzestrzenne/app/StrefaPlanistyczna/PL.ZIPPZP.12074/100106-POG/1POG-37SU/20260925T120000
wydzielenie planistyczne	https://www.gov.pl/zagospodarowanieprzestrzenne/app/StrefaPlanistyczna/PL.ZIPPZP.12074/100106-POG/1POG-372SZ/20260925T120000
wydzielenie planistyczne	https://www.gov.pl/zagospodarowanieprzestrzenne/app/StrefaPlanistyczna/PL.ZIPPZP.12074/100106-POG/1POG-355SJ/20260925T120000
wydzielenie planistyczne	https://www.gov.pl/zagospodarowanieprzestrzenne/app/StrefaPlanistyczna/PL.ZIPPZP.12074/100106-POG/1POG-340SJ/20260925T120000
wydzielenie planistyczne	https://www.gov.pl/zagospodarowanieprzestrzenne/app/StrefaPlanistyczna/PL.ZIPPZP.12074/100106-POG/1POG-374SJ/20260925T120000
wydzielenie planistyczne	https://www.gov.pl/zagospodarowanieprzestrzenne/app/StrefaPlanistyczna/PL.ZIPPZP.12074/100106-POG/1POG-525SZ/20260925T120000
wydzielenie planistyczne	https://www.gov.pl/zagospodarowanieprzestrzenne/app

	/StrefaPlanistyczna/PL.ZIPPZP.12074/100106-POG/1POG-518SZ/20260925T120000
wydzielenie planistyczne	https://www.gov.pl/zagospodarowanieprzestrzenne/app/StrefaPlanistyczna/PL.ZIPPZP.12074/100106-POG/1POG-507SZ/20260925T120000
wydzielenie planistyczne	https://www.gov.pl/zagospodarowanieprzestrzenne/app/StrefaPlanistyczna/PL.ZIPPZP.12074/100106-POG/1POG-500SZ/20260925T120000
wydzielenie planistyczne	https://www.gov.pl/zagospodarowanieprzestrzenne/app/StrefaPlanistyczna/PL.ZIPPZP.12074/100106-POG/1POG-3SJ/20260925T120000
wydzielenie planistyczne	https://www.gov.pl/zagospodarowanieprzestrzenne/app/StrefaPlanistyczna/PL.ZIPPZP.12074/100106-POG/1POG-5SJ/20260925T120000
wydzielenie planistyczne	https://www.gov.pl/zagospodarowanieprzestrzenne/app/StrefaPlanistyczna/PL.ZIPPZP.12074/100106-POG/1POG-21SZ/20260925T120000
wydzielenie planistyczne	https://www.gov.pl/zagospodarowanieprzestrzenne/app/StrefaPlanistyczna/PL.ZIPPZP.12074/100106-POG/1POG-39SZ/20260925T120000
wydzielenie planistyczne	https://www.gov.pl/zagospodarowanieprzestrzenne/app/StrefaPlanistyczna/PL.ZIPPZP.12074/100106-POG/1POG-21SO/20260925T120000
wydzielenie planistyczne	https://www.gov.pl/zagospodarowanieprzestrzenne/app/StrefaPlanistyczna/PL.ZIPPZP.12074/100106-POG/1POG-19SO/20260925T120000
wydzielenie planistyczne	https://www.gov.pl/zagospodarowanieprzestrzenne/app/StrefaPlanistyczna/PL.ZIPPZP.12074/100106-POG/1POG-4SR/20260925T120000
wydzielenie planistyczne	https://www.gov.pl/zagospodarowanieprzestrzenne/app/StrefaPlanistyczna/PL.ZIPPZP.12074/100106-POG/1POG-9SO/20260925T120000
wydzielenie planistyczne	https://www.gov.pl/zagospodarowanieprzestrzenne/app/StrefaPlanistyczna/PL.ZIPPZP.12074/100106-POG/1POG-14SO/20260925T120000
wydzielenie planistyczne	https://www.gov.pl/zagospodarowanieprzestrzenne/app/StrefaPlanistyczna/PL.ZIPPZP.12074/100106-POG/1POG-19SR/20260925T120000
wydzielenie planistyczne	https://www.gov.pl/zagospodarowanieprzestrzenne/app/StrefaPlanistyczna/PL.ZIPPZP.12074/100106-POG/1POG-62SZ/20260925T120000
wydzielenie planistyczne	https://www.gov.pl/zagospodarowanieprzestrzenne/app/StrefaPlanistyczna/PL.ZIPPZP.12074/100106-POG/1POG-42SZ/20260925T120000
wydzielenie planistyczne	https://www.gov.pl/zagospodarowanieprzestrzenne/app/StrefaPlanistyczna/PL.ZIPPZP.12074/100106-POG/1POG-46SZ/20260925T120000
wydzielenie planistyczne	https://www.gov.pl/zagospodarowanieprzestrzenne/app/StrefaPlanistyczna/PL.ZIPPZP.12074/100106-POG/1POG-50SZ/20260925T120000
wydzielenie planistyczne	https://www.gov.pl/zagospodarowanieprzestrzenne/app

	/StrefaPlanistyczna/PL.ZIPPZP.12074/100106-POG/1POG-26SJ /20260925T120000
wydzielenie planistyczne	https://www.gov.pl/zagospodarowanieprzestrzenne/app /StrefaPlanistyczna/PL.ZIPPZP.12074/100106-POG/1POG-36SJ /20260925T120000
wydzielenie planistyczne	https://www.gov.pl/zagospodarowanieprzestrzenne/app /StrefaPlanistyczna/PL.ZIPPZP.12074/100106-POG/1POG-58SZ /20260925T120000
wydzielenie planistyczne	https://www.gov.pl/zagospodarowanieprzestrzenne/app /StrefaPlanistyczna/PL.ZIPPZP.12074/100106-POG/1POG-54SZ /20260925T120000
wydzielenie planistyczne	https://www.gov.pl/zagospodarowanieprzestrzenne/app /StrefaPlanistyczna/PL.ZIPPZP.12074/100106-POG/1POG-28SO /20260925T120000
wydzielenie planistyczne	https://www.gov.pl/zagospodarowanieprzestrzenne/app /StrefaPlanistyczna/PL.ZIPPZP.12074/100106-POG/1POG-17SR /20260925T120000
wydzielenie planistyczne	https://www.gov.pl/zagospodarowanieprzestrzenne/app /StrefaPlanistyczna/PL.ZIPPZP.12074/100106-POG/1POG-15SR /20260925T120000
wydzielenie planistyczne	https://www.gov.pl/zagospodarowanieprzestrzenne/app /StrefaPlanistyczna/PL.ZIPPZP.12074/100106-POG/1POG-20SO /20260925T120000
wydzielenie planistyczne	https://www.gov.pl/zagospodarowanieprzestrzenne/app /StrefaPlanistyczna/PL.ZIPPZP.12074/100106-POG/1POG-8SJ /20260925T120000
wydzielenie planistyczne	https://www.gov.pl/zagospodarowanieprzestrzenne/app /StrefaPlanistyczna/PL.ZIPPZP.12074/100106-POG/1POG-19SJ /20260925T120000
wydzielenie planistyczne	https://www.gov.pl/zagospodarowanieprzestrzenne/app /StrefaPlanistyczna/PL.ZIPPZP.12074/100106-POG/1POG-24SJ /20260925T120000
wydzielenie planistyczne	https://www.gov.pl/zagospodarowanieprzestrzenne/app /StrefaPlanistyczna/PL.ZIPPZP.12074/100106-POG/1POG-25SJ /20260925T120000
wydzielenie planistyczne	https://www.gov.pl/zagospodarowanieprzestrzenne/app /StrefaPlanistyczna/PL.ZIPPZP.12074/100106-POG/1POG-6SI /20260925T120000
wydzielenie planistyczne	https://www.gov.pl/zagospodarowanieprzestrzenne/app /StrefaPlanistyczna/PL.ZIPPZP.12074/100106-POG/1POG-34SJ /20260925T120000
wydzielenie planistyczne	https://www.gov.pl/zagospodarowanieprzestrzenne/app /StrefaPlanistyczna/PL.ZIPPZP.12074/100106-POG/1POG-32SJ /20260925T120000
wydzielenie planistyczne	https://www.gov.pl/zagospodarowanieprzestrzenne/app /StrefaPlanistyczna/PL.ZIPPZP.12074/100106-POG/1POG-31SJ /20260925T120000
wydzielenie planistyczne	https://www.gov.pl/zagospodarowanieprzestrzenne/app /StrefaPlanistyczna/PL.ZIPPZP.12074/100106-POG/1POG-59SZ /20260925T120000
wydzielenie planistyczne	https://www.gov.pl/zagospodarowanieprzestrzenne/app

	/StrefaPlanistyczna/PL.ZIPPZP.12074/100106-POG/1POG-11SR/20260925T120000
wydzielenie planistyczne	https://www.gov.pl/zagospodarowanieprzestrzenne/app/StrefaPlanistyczna/PL.ZIPPZP.12074/100106-POG/1POG-24SO/20260925T120000
wydzielenie planistyczne	https://www.gov.pl/zagospodarowanieprzestrzenne/app/StrefaPlanistyczna/PL.ZIPPZP.12074/100106-POG/1POG-45SZ/20260925T120000
wydzielenie planistyczne	https://www.gov.pl/zagospodarowanieprzestrzenne/app/StrefaPlanistyczna/PL.ZIPPZP.12074/100106-POG/1POG-16SO/20260925T120000
wydzielenie planistyczne	https://www.gov.pl/zagospodarowanieprzestrzenne/app/StrefaPlanistyczna/PL.ZIPPZP.12074/100106-POG/1POG-53SZ/20260925T120000
wydzielenie planistyczne	https://www.gov.pl/zagospodarowanieprzestrzenne/app/StrefaPlanistyczna/PL.ZIPPZP.12074/100106-POG/1POG-52SZ/20260925T120000
wydzielenie planistyczne	https://www.gov.pl/zagospodarowanieprzestrzenne/app/StrefaPlanistyczna/PL.ZIPPZP.12074/100106-POG/1POG-27SJ/20260925T120000
wydzielenie planistyczne	https://www.gov.pl/zagospodarowanieprzestrzenne/app/StrefaPlanistyczna/PL.ZIPPZP.12074/100106-POG/1POG-49SZ/20260925T120000
wydzielenie planistyczne	https://www.gov.pl/zagospodarowanieprzestrzenne/app/StrefaPlanistyczna/PL.ZIPPZP.12074/100106-POG/1POG-26SO/20260925T120000
wydzielenie planistyczne	https://www.gov.pl/zagospodarowanieprzestrzenne/app/StrefaPlanistyczna/PL.ZIPPZP.12074/100106-POG/1POG-14SR/20260925T120000
wydzielenie planistyczne	https://www.gov.pl/zagospodarowanieprzestrzenne/app/StrefaPlanistyczna/PL.ZIPPZP.12074/100106-POG/1POG-13SR/20260925T120000
wydzielenie planistyczne	https://www.gov.pl/zagospodarowanieprzestrzenne/app/StrefaPlanistyczna/PL.ZIPPZP.12074/100106-POG/1POG-10SR/20260925T120000
wydzielenie planistyczne	https://www.gov.pl/zagospodarowanieprzestrzenne/app/StrefaPlanistyczna/PL.ZIPPZP.12074/100106-POG/1POG-7SO/20260925T120000
wydzielenie planistyczne	https://www.gov.pl/zagospodarowanieprzestrzenne/app/StrefaPlanistyczna/PL.ZIPPZP.12074/100106-POG/1POG-27SI/20260925T120000
wydzielenie planistyczne	https://www.gov.pl/zagospodarowanieprzestrzenne/app/StrefaPlanistyczna/PL.ZIPPZP.12074/100106-POG/1POG-38SO/20260925T120000
wydzielenie planistyczne	https://www.gov.pl/zagospodarowanieprzestrzenne/app/StrefaPlanistyczna/PL.ZIPPZP.12074/100106-POG/1POG-5SP/20260925T120000
wydzielenie planistyczne	https://www.gov.pl/zagospodarowanieprzestrzenne/app/StrefaPlanistyczna/PL.ZIPPZP.12074/100106-POG/1POG-87SZ/20260925T120000
wydzielenie planistyczne	https://www.gov.pl/zagospodarowanieprzestrzenne/app

	/StrefaPlanistyczna/PL.ZIPPZP.12074/100106-POG/1POG-81SZ /20260925T120000
wydzielenie planistyczne	https://www.gov.pl/zagospodarowanieprzestrzenne/app /StrefaPlanistyczna/PL.ZIPPZP.12074/100106-POG/1POG-59SJ /20260925T120000
wydzielenie planistyczne	https://www.gov.pl/zagospodarowanieprzestrzenne/app /StrefaPlanistyczna/PL.ZIPPZP.12074/100106-POG/1POG-84SJ /20260925T120000
wydzielenie planistyczne	https://www.gov.pl/zagospodarowanieprzestrzenne/app /StrefaPlanistyczna/PL.ZIPPZP.12074/100106-POG/1POG-130SZ /20260925T120000
wydzielenie planistyczne	https://www.gov.pl/zagospodarowanieprzestrzenne/app /StrefaPlanistyczna/PL.ZIPPZP.12074/100106-POG/1POG-83SJ /20260925T120000
wydzielenie planistyczne	https://www.gov.pl/zagospodarowanieprzestrzenne/app /StrefaPlanistyczna/PL.ZIPPZP.12074/100106-POG/1POG-139SZ /20260925T120000
wydzielenie planistyczne	https://www.gov.pl/zagospodarowanieprzestrzenne/app /StrefaPlanistyczna/PL.ZIPPZP.12074/100106-POG/1POG-157SZ /20260925T120000
wydzielenie planistyczne	https://www.gov.pl/zagospodarowanieprzestrzenne/app /StrefaPlanistyczna/PL.ZIPPZP.12074/100106-POG/1POG-150SZ /20260925T120000
wydzielenie planistyczne	https://www.gov.pl/zagospodarowanieprzestrzenne/app /StrefaPlanistyczna/PL.ZIPPZP.12074/100106-POG/1POG-96SJ /20260925T120000
wydzielenie planistyczne	https://www.gov.pl/zagospodarowanieprzestrzenne/app /StrefaPlanistyczna/PL.ZIPPZP.12074/100106-POG/1POG-7SP /20260925T120000
wydzielenie planistyczne	https://www.gov.pl/zagospodarowanieprzestrzenne/app /StrefaPlanistyczna/PL.ZIPPZP.12074/100106-POG/1POG-25SU /20260925T120000
wydzielenie planistyczne	https://www.gov.pl/zagospodarowanieprzestrzenne/app /StrefaPlanistyczna/PL.ZIPPZP.12074/100106-POG/1POG-148SJ /20260925T120000
wydzielenie planistyczne	https://www.gov.pl/zagospodarowanieprzestrzenne/app /StrefaPlanistyczna/PL.ZIPPZP.12074/100106-POG/1POG-126SJ /20260925T120000
wydzielenie planistyczne	https://www.gov.pl/zagospodarowanieprzestrzenne/app /StrefaPlanistyczna/PL.ZIPPZP.12074/100106-POG/1POG-132SJ /20260925T120000
wydzielenie planistyczne	https://www.gov.pl/zagospodarowanieprzestrzenne/app /StrefaPlanistyczna/PL.ZIPPZP.12074/100106-POG/1POG-70SR /20260925T120000
wydzielenie planistyczne	https://www.gov.pl/zagospodarowanieprzestrzenne/app /StrefaPlanistyczna/PL.ZIPPZP.12074/100106-POG/1POG-204SJ /20260925T120000
wydzielenie planistyczne	https://www.gov.pl/zagospodarowanieprzestrzenne/app /StrefaPlanistyczna/PL.ZIPPZP.12074/100106-POG/1POG-27SU /20260925T120000
wydzielenie planistyczne	https://www.gov.pl/zagospodarowanieprzestrzenne/app

	/StrefaPlanistyczna/PL.ZIPPZP.12074/100106-POG/1POG-237SZ/20260925T120000
wydzielenie planistyczne	https://www.gov.pl/zagospodarowanieprzestrzenne/app/StrefaPlanistyczna/PL.ZIPPZP.12074/100106-POG/1POG-29SU/20260925T120000
wydzielenie planistyczne	https://www.gov.pl/zagospodarowanieprzestrzenne/app/StrefaPlanistyczna/PL.ZIPPZP.12074/100106-POG/1POG-11SU/20260925T120000
wydzielenie planistyczne	https://www.gov.pl/zagospodarowanieprzestrzenne/app/StrefaPlanistyczna/PL.ZIPPZP.12074/100106-POG/1POG-107SJ/20260925T120000
wydzielenie planistyczne	https://www.gov.pl/zagospodarowanieprzestrzenne/app/StrefaPlanistyczna/PL.ZIPPZP.12074/100106-POG/1POG-98SJ/20260925T120000
wydzielenie planistyczne	https://www.gov.pl/zagospodarowanieprzestrzenne/app/StrefaPlanistyczna/PL.ZIPPZP.12074/100106-POG/1POG-166SZ/20260925T120000
wydzielenie planistyczne	https://www.gov.pl/zagospodarowanieprzestrzenne/app/StrefaPlanistyczna/PL.ZIPPZP.12074/100106-POG/1POG-23SU/20260925T120000
wydzielenie planistyczne	https://www.gov.pl/zagospodarowanieprzestrzenne/app/StrefaPlanistyczna/PL.ZIPPZP.12074/100106-POG/1POG-260SZ/20260925T120000
wydzielenie planistyczne	https://www.gov.pl/zagospodarowanieprzestrzenne/app/StrefaPlanistyczna/PL.ZIPPZP.12074/100106-POG/1POG-270SZ/20260925T120000
wydzielenie planistyczne	https://www.gov.pl/zagospodarowanieprzestrzenne/app/StrefaPlanistyczna/PL.ZIPPZP.12074/100106-POG/1POG-257SZ/20260925T120000
wydzielenie planistyczne	https://www.gov.pl/zagospodarowanieprzestrzenne/app/StrefaPlanistyczna/PL.ZIPPZP.12074/100106-POG/1POG-199SJ/20260925T120000
wydzielenie planistyczne	https://www.gov.pl/zagospodarowanieprzestrzenne/app/StrefaPlanistyczna/PL.ZIPPZP.12074/100106-POG/1POG-229SZ/20260925T120000
wydzielenie planistyczne	https://www.gov.pl/zagospodarowanieprzestrzenne/app/StrefaPlanistyczna/PL.ZIPPZP.12074/100106-POG/1POG-153SJ/20260925T120000
wydzielenie planistyczne	https://www.gov.pl/zagospodarowanieprzestrzenne/app/StrefaPlanistyczna/PL.ZIPPZP.12074/100106-POG/1POG-250SZ/20260925T120000
wydzielenie planistyczne	https://www.gov.pl/zagospodarowanieprzestrzenne/app/StrefaPlanistyczna/PL.ZIPPZP.12074/100106-POG/1POG-40SR/20260925T120000
wydzielenie planistyczne	https://www.gov.pl/zagospodarowanieprzestrzenne/app/StrefaPlanistyczna/PL.ZIPPZP.12074/100106-POG/1POG-41SO/20260925T120000
wydzielenie planistyczne	https://www.gov.pl/zagospodarowanieprzestrzenne/app/StrefaPlanistyczna/PL.ZIPPZP.12074/100106-POG/1POG-198SJ/20260925T120000
wydzielenie planistyczne	https://www.gov.pl/zagospodarowanieprzestrzenne/app

	/StrefaPlanistyczna/PL.ZIPPZP.12074/100106-POG/1POG-32SI /20260925T120000
wydzielenie planistyczne	https://www.gov.pl/zagospodarowanieprzestrzenne/app /StrefaPlanistyczna/PL.ZIPPZP.12074/100106-POG/1POG-17SP /20260925T120000
wydzielenie planistyczne	https://www.gov.pl/zagospodarowanieprzestrzenne/app /StrefaPlanistyczna/PL.ZIPPZP.12074/100106-POG/1POG-68SO /20260925T120000
wydzielenie planistyczne	https://www.gov.pl/zagospodarowanieprzestrzenne/app /StrefaPlanistyczna/PL.ZIPPZP.12074/100106-POG/1POG-134SR /20260925T120000
wydzielenie planistyczne	https://www.gov.pl/zagospodarowanieprzestrzenne/app /StrefaPlanistyczna/PL.ZIPPZP.12074/100106-POG/1POG-522SZ /20260925T120000
wydzielenie planistyczne	https://www.gov.pl/zagospodarowanieprzestrzenne/app /StrefaPlanistyczna/PL.ZIPPZP.12074/100106-POG/1POG-530SZ /20260925T120000
wydzielenie planistyczne	https://www.gov.pl/zagospodarowanieprzestrzenne/app /StrefaPlanistyczna/PL.ZIPPZP.12074/100106-POG/1POG-380SJ /20260925T120000
wydzielenie planistyczne	https://www.gov.pl/zagospodarowanieprzestrzenne/app /StrefaPlanistyczna/PL.ZIPPZP.12074/100106-POG/1POG-541SZ /20260925T120000
wydzielenie planistyczne	https://www.gov.pl/zagospodarowanieprzestrzenne/app /StrefaPlanistyczna/PL.ZIPPZP.12074/100106-POG/1POG-514SZ /20260925T120000
wydzielenie planistyczne	https://www.gov.pl/zagospodarowanieprzestrzenne/app /StrefaPlanistyczna/PL.ZIPPZP.12074/100106-POG/1POG-521SZ /20260925T120000
wydzielenie planistyczne	https://www.gov.pl/zagospodarowanieprzestrzenne/app /StrefaPlanistyczna/PL.ZIPPZP.12074/100106-POG/1POG-528SZ /20260925T120000
wydzielenie planistyczne	https://www.gov.pl/zagospodarowanieprzestrzenne/app /StrefaPlanistyczna/PL.ZIPPZP.12074/100106-POG/1POG-529SZ /20260925T120000
wydzielenie planistyczne	https://www.gov.pl/zagospodarowanieprzestrzenne/app /StrefaPlanistyczna/PL.ZIPPZP.12074/100106-POG/1POG-534SZ /20260925T120000
wydzielenie planistyczne	https://www.gov.pl/zagospodarowanieprzestrzenne/app /StrefaPlanistyczna/PL.ZIPPZP.12074/100106-POG/1POG-49SU /20260925T120000
wydzielenie planistyczne	https://www.gov.pl/zagospodarowanieprzestrzenne/app /StrefaPlanistyczna/PL.ZIPPZP.12074/100106-POG/1POG-543SZ /20260925T120000
wydzielenie planistyczne	https://www.gov.pl/zagospodarowanieprzestrzenne/app /StrefaPlanistyczna/PL.ZIPPZP.12074/100106-POG/1POG-538SZ /20260925T120000
wydzielenie planistyczne	https://www.gov.pl/zagospodarowanieprzestrzenne/app /StrefaPlanistyczna/PL.ZIPPZP.12074/100106-POG/1POG-383SJ /20260925T120000
wydzielenie planistyczne	https://www.gov.pl/zagospodarowanieprzestrzenne/app

	/StrefaPlanistyczna/PL.ZIPPZP.12074/100106-POG/1POG-550SZ/20260925T120000
wydzielenie planistyczne	https://www.gov.pl/zagospodarowanieprzestrzenne/app/StrefaPlanistyczna/PL.ZIPPZP.12074/100106-POG/1POG-384SJ/20260925T120000
wydzielenie planistyczne	https://www.gov.pl/zagospodarowanieprzestrzenne/app/StrefaPlanistyczna/PL.ZIPPZP.12074/100106-POG/1POG-527SZ/20260925T120000
wydzielenie planistyczne	https://www.gov.pl/zagospodarowanieprzestrzenne/app/StrefaPlanistyczna/PL.ZIPPZP.12074/100106-POG/1POG-135SR/20260925T120000
wydzielenie planistyczne	https://www.gov.pl/zagospodarowanieprzestrzenne/app/StrefaPlanistyczna/PL.ZIPPZP.12074/100106-POG/1POG-77SO/20260925T120000
wydzielenie planistyczne	https://www.gov.pl/zagospodarowanieprzestrzenne/app/StrefaPlanistyczna/PL.ZIPPZP.12074/100106-POG/1POG-47SU/20260925T120000
wydzielenie planistyczne	https://www.gov.pl/zagospodarowanieprzestrzenne/app/StrefaPlanistyczna/PL.ZIPPZP.12074/100106-POG/1POG-70SI/20260925T120000
wydzielenie planistyczne	https://www.gov.pl/zagospodarowanieprzestrzenne/app/StrefaPlanistyczna/PL.ZIPPZP.12074/100106-POG/1POG-89SO/20260925T120000
wydzielenie planistyczne	https://www.gov.pl/zagospodarowanieprzestrzenne/app/StrefaPlanistyczna/PL.ZIPPZP.12074/100106-POG/1POG-376SJ/20260925T120000
wydzielenie planistyczne	https://www.gov.pl/zagospodarowanieprzestrzenne/app/StrefaPlanistyczna/PL.ZIPPZP.12074/100106-POG/1POG-79SO/20260925T120000
wydzielenie planistyczne	https://www.gov.pl/zagospodarowanieprzestrzenne/app/StrefaPlanistyczna/PL.ZIPPZP.12074/100106-POG/1POG-78SO/20260925T120000
wydzielenie planistyczne	https://www.gov.pl/zagospodarowanieprzestrzenne/app/StrefaPlanistyczna/PL.ZIPPZP.12074/100106-POG/1POG-140SR/20260925T120000
wydzielenie planistyczne	https://www.gov.pl/zagospodarowanieprzestrzenne/app/StrefaPlanistyczna/PL.ZIPPZP.12074/100106-POG/1POG-143SR/20260925T120000
wydzielenie planistyczne	https://www.gov.pl/zagospodarowanieprzestrzenne/app/StrefaPlanistyczna/PL.ZIPPZP.12074/100106-POG/1POG-147SR/20260925T120000
wydzielenie planistyczne	https://www.gov.pl/zagospodarowanieprzestrzenne/app/StrefaPlanistyczna/PL.ZIPPZP.12074/100106-POG/1POG-556SZ/20260925T120000
wydzielenie planistyczne	https://www.gov.pl/zagospodarowanieprzestrzenne/app/StrefaPlanistyczna/PL.ZIPPZP.12074/100106-POG/1POG-560SZ/20260925T120000
wydzielenie planistyczne	https://www.gov.pl/zagospodarowanieprzestrzenne/app/StrefaPlanistyczna/PL.ZIPPZP.12074/100106-POG/1POG-549SZ/20260925T120000
wydzielenie planistyczne	https://www.gov.pl/zagospodarowanieprzestrzenne/app

	/StrefaPlanistyczna/PL.ZIPPZP.12074/100106-POG/1POG-547SZ/20260925T120000
wydzielenie planistyczne	https://www.gov.pl/zagospodarowanieprzestrzenne/app/StrefaPlanistyczna/PL.ZIPPZP.12074/100106-POG/1POG-542SZ/20260925T120000
wydzielenie planistyczne	https://www.gov.pl/zagospodarowanieprzestrzenne/app/StrefaPlanistyczna/PL.ZIPPZP.12074/100106-POG/1POG-548SZ/20260925T120000
wydzielenie planistyczne	https://www.gov.pl/zagospodarowanieprzestrzenne/app/StrefaPlanistyczna/PL.ZIPPZP.12074/100106-POG/1POG-382SJ/20260925T120000
wydzielenie planistyczne	https://www.gov.pl/zagospodarowanieprzestrzenne/app/StrefaPlanistyczna/PL.ZIPPZP.12074/100106-POG/1POG-486SZ/20260925T120000
wydzielenie planistyczne	https://www.gov.pl/zagospodarowanieprzestrzenne/app/StrefaPlanistyczna/PL.ZIPPZP.12074/100106-POG/1POG-546SZ/20260925T120000
wydzielenie planistyczne	https://www.gov.pl/zagospodarowanieprzestrzenne/app/StrefaPlanistyczna/PL.ZIPPZP.12074/100106-POG/1POG-484SZ/20260925T120000
wydzielenie planistyczne	https://www.gov.pl/zagospodarowanieprzestrzenne/app/StrefaPlanistyczna/PL.ZIPPZP.12074/100106-POG/1POG-48SU/20260925T120000
wydzielenie planistyczne	https://www.gov.pl/zagospodarowanieprzestrzenne/app/StrefaPlanistyczna/PL.ZIPPZP.12074/100106-POG/1POG-519SZ/20260925T120000
wydzielenie planistyczne	https://www.gov.pl/zagospodarowanieprzestrzenne/app/StrefaPlanistyczna/PL.ZIPPZP.12074/100106-POG/1POG-497SZ/20260925T120000
wydzielenie planistyczne	https://www.gov.pl/zagospodarowanieprzestrzenne/app/StrefaPlanistyczna/PL.ZIPPZP.12074/100106-POG/1POG-496SZ/20260925T120000
wydzielenie planistyczne	https://www.gov.pl/zagospodarowanieprzestrzenne/app/StrefaPlanistyczna/PL.ZIPPZP.12074/100106-POG/1POG-70SO/20260925T120000
wydzielenie planistyczne	https://www.gov.pl/zagospodarowanieprzestrzenne/app/StrefaPlanistyczna/PL.ZIPPZP.12074/100106-POG/1POG-133SR/20260925T120000
wydzielenie planistyczne	https://www.gov.pl/zagospodarowanieprzestrzenne/app/StrefaPlanistyczna/PL.ZIPPZP.12074/100106-POG/1POG-476SZ/20260925T120000
wydzielenie planistyczne	https://www.gov.pl/zagospodarowanieprzestrzenne/app/StrefaPlanistyczna/PL.ZIPPZP.12074/100106-POG/1POG-358SJ/20260925T120000
wydzielenie planistyczne	https://www.gov.pl/zagospodarowanieprzestrzenne/app/StrefaPlanistyczna/PL.ZIPPZP.12074/100106-POG/1POG-369SJ/20260925T120000
wydzielenie planistyczne	https://www.gov.pl/zagospodarowanieprzestrzenne/app/StrefaPlanistyczna/PL.ZIPPZP.12074/100106-POG/1POG-482SZ/20260925T120000
wydzielenie planistyczne	https://www.gov.pl/zagospodarowanieprzestrzenne/app

	/StrefaPlanistyczna/PL.ZIPPZP.12074/100106-POG/1POG-515SZ/20260925T120000
wydzielenie planistyczne	https://www.gov.pl/zagospodarowanieprzestrzenne/app/StrefaPlanistyczna/PL.ZIPPZP.12074/100106-POG/1POG-492SZ/20260925T120000
wydzielenie planistyczne	https://www.gov.pl/zagospodarowanieprzestrzenne/app/StrefaPlanistyczna/PL.ZIPPZP.12074/100106-POG/1POG-491SZ/20260925T120000
wydzielenie planistyczne	https://www.gov.pl/zagospodarowanieprzestrzenne/app/StrefaPlanistyczna/PL.ZIPPZP.12074/100106-POG/1POG-490SZ/20260925T120000
wydzielenie planistyczne	https://www.gov.pl/zagospodarowanieprzestrzenne/app/StrefaPlanistyczna/PL.ZIPPZP.12074/100106-POG/1POG-488SZ/20260925T120000
wydzielenie planistyczne	https://www.gov.pl/zagospodarowanieprzestrzenne/app/StrefaPlanistyczna/PL.ZIPPZP.12074/100106-POG/1POG-487SZ/20260925T120000
wydzielenie planistyczne	https://www.gov.pl/zagospodarowanieprzestrzenne/app/StrefaPlanistyczna/PL.ZIPPZP.12074/100106-POG/1POG-498SZ/20260925T120000
wydzielenie planistyczne	https://www.gov.pl/zagospodarowanieprzestrzenne/app/StrefaPlanistyczna/PL.ZIPPZP.12074/100106-POG/1POG-505SZ/20260925T120000
wydzielenie planistyczne	https://www.gov.pl/zagospodarowanieprzestrzenne/app/StrefaPlanistyczna/PL.ZIPPZP.12074/100106-POG/1POG-470SZ/20260925T120000
wydzielenie planistyczne	https://www.gov.pl/zagospodarowanieprzestrzenne/app/StrefaPlanistyczna/PL.ZIPPZP.12074/100106-POG/1POG-363SJ/20260925T120000
wydzielenie planistyczne	https://www.gov.pl/zagospodarowanieprzestrzenne/app/StrefaPlanistyczna/PL.ZIPPZP.12074/100106-POG/1POG-456SZ/20260925T120000
wydzielenie planistyczne	https://www.gov.pl/zagospodarowanieprzestrzenne/app/StrefaPlanistyczna/PL.ZIPPZP.12074/100106-POG/1POG-455SZ/20260925T120000
wydzielenie planistyczne	https://www.gov.pl/zagospodarowanieprzestrzenne/app/StrefaPlanistyczna/PL.ZIPPZP.12074/100106-POG/1POG-365SJ/20260925T120000
wydzielenie planistyczne	https://www.gov.pl/zagospodarowanieprzestrzenne/app/StrefaPlanistyczna/PL.ZIPPZP.12074/100106-POG/1POG-467SZ/20260925T120000
wydzielenie planistyczne	https://www.gov.pl/zagospodarowanieprzestrzenne/app/StrefaPlanistyczna/PL.ZIPPZP.12074/100106-POG/1POG-357SJ/20260925T120000
wydzielenie planistyczne	https://www.gov.pl/zagospodarowanieprzestrzenne/app/StrefaPlanistyczna/PL.ZIPPZP.12074/100106-POG/1POG-485SZ/20260925T120000
wydzielenie planistyczne	https://www.gov.pl/zagospodarowanieprzestrzenne/app/StrefaPlanistyczna/PL.ZIPPZP.12074/100106-POG/1POG-478SZ/20260925T120000
wydzielenie planistyczne	https://www.gov.pl/zagospodarowanieprzestrzenne/app

	/StrefaPlanistyczna/PL.ZIPPZP.12074/100106-POG/1POG-362SJ /20260925T120000
wydzielenie planistyczne	https://www.gov.pl/zagospodarowanieprzestrzenne/app /StrefaPlanistyczna/PL.ZIPPZP.12074/100106-POG/1POG-466SZ /20260925T120000
wydzielenie planistyczne	https://www.gov.pl/zagospodarowanieprzestrzenne/app /StrefaPlanistyczna/PL.ZIPPZP.12074/100106-POG/1POG-361SJ /20260925T120000
wydzielenie planistyczne	https://www.gov.pl/zagospodarowanieprzestrzenne/app /StrefaPlanistyczna/PL.ZIPPZP.12074/100106-POG/1POG-464SZ /20260925T120000
wydzielenie planistyczne	https://www.gov.pl/zagospodarowanieprzestrzenne/app /StrefaPlanistyczna/PL.ZIPPZP.12074/100106-POG/1POG-359SJ /20260925T120000
wydzielenie planistyczne	https://www.gov.pl/zagospodarowanieprzestrzenne/app /StrefaPlanistyczna/PL.ZIPPZP.12074/100106-POG/1POG-449SZ /20260925T120000
wydzielenie planistyczne	https://www.gov.pl/zagospodarowanieprzestrzenne/app /StrefaPlanistyczna/PL.ZIPPZP.12074/100106-POG/1POG-353SJ /20260925T120000
wydzielenie planistyczne	https://www.gov.pl/zagospodarowanieprzestrzenne/app /StrefaPlanistyczna/PL.ZIPPZP.12074/100106-POG/1POG-450SZ /20260925T120000
wydzielenie planistyczne	https://www.gov.pl/zagospodarowanieprzestrzenne/app /StrefaPlanistyczna/PL.ZIPPZP.12074/100106-POG/1POG-346SJ /20260925T120000
wydzielenie planistyczne	https://www.gov.pl/zagospodarowanieprzestrzenne/app /StrefaPlanistyczna/PL.ZIPPZP.12074/100106-POG/1POG-453SZ /20260925T120000
wydzielenie planistyczne	https://www.gov.pl/zagospodarowanieprzestrzenne/app /StrefaPlanistyczna/PL.ZIPPZP.12074/100106-POG/1POG-446SZ /20260925T120000
wydzielenie planistyczne	https://www.gov.pl/zagospodarowanieprzestrzenne/app /StrefaPlanistyczna/PL.ZIPPZP.12074/100106-POG/1POG-445SZ /20260925T120000
wydzielenie planistyczne	https://www.gov.pl/zagospodarowanieprzestrzenne/app /StrefaPlanistyczna/PL.ZIPPZP.12074/100106-POG/1POG-436SZ /20260925T120000
wydzielenie planistyczne	https://www.gov.pl/zagospodarowanieprzestrzenne/app /StrefaPlanistyczna/PL.ZIPPZP.12074/100106-POG/1POG-458SZ /20260925T120000
wydzielenie planistyczne	https://www.gov.pl/zagospodarowanieprzestrzenne/app /StrefaPlanistyczna/PL.ZIPPZP.12074/100106-POG/1POG-451SZ /20260925T120000
wydzielenie planistyczne	https://www.gov.pl/zagospodarowanieprzestrzenne/app /StrefaPlanistyczna/PL.ZIPPZP.12074/100106-POG/1POG-459SZ /20260925T120000
wydzielenie planistyczne	https://www.gov.pl/zagospodarowanieprzestrzenne/app /StrefaPlanistyczna/PL.ZIPPZP.12074/100106-POG/1POG-443SZ /20260925T120000
wydzielenie planistyczne	https://www.gov.pl/zagospodarowanieprzestrzenne/app

	/StrefaPlanistyczna/PL.ZIPPZP.12074/100106-POG/1POG-341SJ /20260925T120000
wydzielenie planistyczne	https://www.gov.pl/zagospodarowanieprzestrzenne/app /StrefaPlanistyczna/PL.ZIPPZP.12074/100106-POG/1POG-41SU /20260925T120000
wydzielenie planistyczne	https://www.gov.pl/zagospodarowanieprzestrzenne/app /StrefaPlanistyczna/PL.ZIPPZP.12074/100106-POG/1POG-423SZ /20260925T120000
wydzielenie planistyczne	https://www.gov.pl/zagospodarowanieprzestrzenne/app /StrefaPlanistyczna/PL.ZIPPZP.12074/100106-POG/1POG-336SJ /20260925T120000
wydzielenie planistyczne	https://www.gov.pl/zagospodarowanieprzestrzenne/app /StrefaPlanistyczna/PL.ZIPPZP.12074/100106-POG/1POG-499SZ /20260925T120000
wydzielenie planistyczne	https://www.gov.pl/zagospodarowanieprzestrzenne/app /StrefaPlanistyczna/PL.ZIPPZP.12074/100106-POG/1POG-526SZ /20260925T120000
wydzielenie planistyczne	https://www.gov.pl/zagospodarowanieprzestrzenne/app /StrefaPlanistyczna/PL.ZIPPZP.12074/100106-POG/1POG-349SJ /20260925T120000
wydzielenie planistyczne	https://www.gov.pl/zagospodarowanieprzestrzenne/app /StrefaPlanistyczna/PL.ZIPPZP.12074/100106-POG/1POG-350SJ /20260925T120000
wydzielenie planistyczne	https://www.gov.pl/zagospodarowanieprzestrzenne/app /StrefaPlanistyczna/PL.ZIPPZP.12074/100106-POG/1POG-66SI /20260925T120000
wydzielenie planistyczne	https://www.gov.pl/zagospodarowanieprzestrzenne/app /StrefaPlanistyczna/PL.ZIPPZP.12074/100106-POG/1POG-46SU /20260925T120000
wydzielenie planistyczne	https://www.gov.pl/zagospodarowanieprzestrzenne/app /StrefaPlanistyczna/PL.ZIPPZP.12074/100106-POG/1POG-440SZ /20260925T120000
wydzielenie planistyczne	https://www.gov.pl/zagospodarowanieprzestrzenne/app /StrefaPlanistyczna/PL.ZIPPZP.12074/100106-POG/1POG-412SZ /20260925T120000
wydzielenie planistyczne	https://www.gov.pl/zagospodarowanieprzestrzenne/app /StrefaPlanistyczna/PL.ZIPPZP.12074/100106-POG/1POG-373SZ /20260925T120000
wydzielenie planistyczne	https://www.gov.pl/zagospodarowanieprzestrzenne/app /StrefaPlanistyczna/PL.ZIPPZP.12074/100106-POG/1POG-362SZ /20260925T120000
wydzielenie planistyczne	https://www.gov.pl/zagospodarowanieprzestrzenne/app /StrefaPlanistyczna/PL.ZIPPZP.12074/100106-POG/1POG-310SJ /20260925T120000
wydzielenie planistyczne	https://www.gov.pl/zagospodarowanieprzestrzenne/app /StrefaPlanistyczna/PL.ZIPPZP.12074/100106-POG/1POG-347SZ /20260925T120000
wydzielenie planistyczne	https://www.gov.pl/zagospodarowanieprzestrzenne/app /StrefaPlanistyczna/PL.ZIPPZP.12074/100106-POG/1POG-331SZ /20260925T120000
wydzielenie planistyczne	https://www.gov.pl/zagospodarowanieprzestrzenne/app

	/StrefaPlanistyczna/PL.ZIPPZP.12074/100106-POG/1POG-323SZ /20260925T120000
wydzielenie planistyczne	https://www.gov.pl/zagospodarowanieprzestrzenne/app /StrefaPlanistyczna/PL.ZIPPZP.12074/100106-POG/1POG-319SZ /20260925T120000
wydzielenie planistyczne	https://www.gov.pl/zagospodarowanieprzestrzenne/app /StrefaPlanistyczna/PL.ZIPPZP.12074/100106-POG/1POG-406SZ /20260925T120000
wydzielenie planistyczne	https://www.gov.pl/zagospodarowanieprzestrzenne/app /StrefaPlanistyczna/PL.ZIPPZP.12074/100106-POG/1POG-392SZ /20260925T120000
wydzielenie planistyczne	https://www.gov.pl/zagospodarowanieprzestrzenne/app /StrefaPlanistyczna/PL.ZIPPZP.12074/100106-POG/1POG-387SZ /20260925T120000
wydzielenie planistyczne	https://www.gov.pl/zagospodarowanieprzestrzenne/app /StrefaPlanistyczna/PL.ZIPPZP.12074/100106-POG/1POG-383SZ /20260925T120000
wydzielenie planistyczne	https://www.gov.pl/zagospodarowanieprzestrzenne/app /StrefaPlanistyczna/PL.ZIPPZP.12074/100106-POG/1POG-380SZ /20260925T120000
wydzielenie planistyczne	https://www.gov.pl/zagospodarowanieprzestrzenne/app /StrefaPlanistyczna/PL.ZIPPZP.12074/100106-POG/1POG-315SJ /20260925T120000
wydzielenie planistyczne	https://www.gov.pl/zagospodarowanieprzestrzenne/app /StrefaPlanistyczna/PL.ZIPPZP.12074/100106-POG/1POG-370SZ /20260925T120000
wydzielenie planistyczne	https://www.gov.pl/zagospodarowanieprzestrzenne/app /StrefaPlanistyczna/PL.ZIPPZP.12074/100106-POG/1POG-361SZ /20260925T120000
wydzielenie planistyczne	https://www.gov.pl/zagospodarowanieprzestrzenne/app /StrefaPlanistyczna/PL.ZIPPZP.12074/100106-POG/1POG-359SZ /20260925T120000
wydzielenie planistyczne	https://www.gov.pl/zagospodarowanieprzestrzenne/app /StrefaPlanistyczna/PL.ZIPPZP.12074/100106-POG/1POG-368SZ /20260925T120000
wydzielenie planistyczne	https://www.gov.pl/zagospodarowanieprzestrzenne/app /StrefaPlanistyczna/PL.ZIPPZP.12074/100106-POG/1POG-371SZ /20260925T120000
wydzielenie planistyczne	https://www.gov.pl/zagospodarowanieprzestrzenne/app /StrefaPlanistyczna/PL.ZIPPZP.12074/100106-POG/1POG-385SZ /20260925T120000
wydzielenie planistyczne	https://www.gov.pl/zagospodarowanieprzestrzenne/app /StrefaPlanistyczna/PL.ZIPPZP.12074/100106-POG/1POG-38SU /20260925T120000
wydzielenie planistyczne	https://www.gov.pl/zagospodarowanieprzestrzenne/app /StrefaPlanistyczna/PL.ZIPPZP.12074/100106-POG/1POG-395SZ /20260925T120000
wydzielenie planistyczne	https://www.gov.pl/zagospodarowanieprzestrzenne/app /StrefaPlanistyczna/PL.ZIPPZP.12074/100106-POG/1POG-420SZ /20260925T120000
wydzielenie planistyczne	https://www.gov.pl/zagospodarowanieprzestrzenne/app

	/StrefaPlanistyczna/PL.ZIPPZP.12074/100106-POG/1POG-335SJ /20260925T120000
wydzielenie planistyczne	https://www.gov.pl/zagospodarowanieprzestrzenne/app /StrefaPlanistyczna/PL.ZIPPZP.12074/100106-POG/1POG-390SZ /20260925T120000
wydzielenie planistyczne	https://www.gov.pl/zagospodarowanieprzestrzenne/app /StrefaPlanistyczna/PL.ZIPPZP.12074/100106-POG/1POG-311SJ /20260925T120000
wydzielenie planistyczne	https://www.gov.pl/zagospodarowanieprzestrzenne/app /StrefaPlanistyczna/PL.ZIPPZP.12074/100106-POG/1POG-381SZ /20260925T120000
wydzielenie planistyczne	https://www.gov.pl/zagospodarowanieprzestrzenne/app /StrefaPlanistyczna/PL.ZIPPZP.12074/100106-POG/1POG-321SJ /20260925T120000
wydzielenie planistyczne	https://www.gov.pl/zagospodarowanieprzestrzenne/app /StrefaPlanistyczna/PL.ZIPPZP.12074/100106-POG/1POG-384SZ /20260925T120000
wydzielenie planistyczne	https://www.gov.pl/zagospodarowanieprzestrzenne/app /StrefaPlanistyczna/PL.ZIPPZP.12074/100106-POG/1POG-355SZ /20260925T120000
wydzielenie planistyczne	https://www.gov.pl/zagospodarowanieprzestrzenne/app /StrefaPlanistyczna/PL.ZIPPZP.12074/100106-POG/1POG-352SZ /20260925T120000
wydzielenie planistyczne	https://www.gov.pl/zagospodarowanieprzestrzenne/app /StrefaPlanistyczna/PL.ZIPPZP.12074/100106-POG/1POG-308SJ /20260925T120000
wydzielenie planistyczne	https://www.gov.pl/zagospodarowanieprzestrzenne/app /StrefaPlanistyczna/PL.ZIPPZP.12074/100106-POG/1POG-36SU /20260925T120000
wydzielenie planistyczne	https://www.gov.pl/zagospodarowanieprzestrzenne/app /StrefaPlanistyczna/PL.ZIPPZP.12074/100106-POG/1POG-338SZ /20260925T120000
wydzielenie planistyczne	https://www.gov.pl/zagospodarowanieprzestrzenne/app /StrefaPlanistyczna/PL.ZIPPZP.12074/100106-POG/1POG-25SP /20260925T120000
wydzielenie planistyczne	https://www.gov.pl/zagospodarowanieprzestrzenne/app /StrefaPlanistyczna/PL.ZIPPZP.12074/100106-POG/1POG-332SZ /20260925T120000
wydzielenie planistyczne	https://www.gov.pl/zagospodarowanieprzestrzenne/app /StrefaPlanistyczna/PL.ZIPPZP.12074/100106-POG/1POG-356SZ /20260925T120000
wydzielenie planistyczne	https://www.gov.pl/zagospodarowanieprzestrzenne/app /StrefaPlanistyczna/PL.ZIPPZP.12074/100106-POG/1POG-351SZ /20260925T120000
wydzielenie planistyczne	https://www.gov.pl/zagospodarowanieprzestrzenne/app /StrefaPlanistyczna/PL.ZIPPZP.12074/100106-POG/1POG-306SJ /20260925T120000
wydzielenie planistyczne	https://www.gov.pl/zagospodarowanieprzestrzenne/app /StrefaPlanistyczna/PL.ZIPPZP.12074/100106-POG/1POG-341SZ /20260925T120000
wydzielenie planistyczne	https://www.gov.pl/zagospodarowanieprzestrzenne/app

	/StrefaPlanistyczna/PL.ZIPPZP.12074/100106-POG/1POG-148SR/20260925T120000
wydzielenie planistyczne	https://www.gov.pl/zagospodarowanieprzestrzenne/app/StrefaPlanistyczna/PL.ZIPPZP.12074/100106-POG/1POG-88SO/20260925T120000
wydzielenie planistyczne	https://www.gov.pl/zagospodarowanieprzestrzenne/app/StrefaPlanistyczna/PL.ZIPPZP.12074/100106-POG/1POG-149SR/20260925T120000
wydzielenie planistyczne	https://www.gov.pl/zagospodarowanieprzestrzenne/app/StrefaPlanistyczna/PL.ZIPPZP.12074/100106-POG/1POG-87SO/20260925T120000
wydzielenie planistyczne	https://www.gov.pl/zagospodarowanieprzestrzenne/app/StrefaPlanistyczna/PL.ZIPPZP.12074/100106-POG/1POG-86SO/20260925T120000
wydzielenie planistyczne	https://www.gov.pl/zagospodarowanieprzestrzenne/app/StrefaPlanistyczna/PL.ZIPPZP.12074/100106-POG/1POG-84SO/20260925T120000
wydzielenie planistyczne	https://www.gov.pl/zagospodarowanieprzestrzenne/app/StrefaPlanistyczna/PL.ZIPPZP.12074/100106-POG/1POG-145SR/20260925T120000
wydzielenie planistyczne	https://www.gov.pl/zagospodarowanieprzestrzenne/app/StrefaPlanistyczna/PL.ZIPPZP.12074/100106-POG/1POG-381SJ/20260925T120000
wydzielenie planistyczne	https://www.gov.pl/zagospodarowanieprzestrzenne/app/StrefaPlanistyczna/PL.ZIPPZP.12074/100106-POG/1POG-83SO/20260925T120000
wydzielenie planistyczne	https://www.gov.pl/zagospodarowanieprzestrzenne/app/StrefaPlanistyczna/PL.ZIPPZP.12074/100106-POG/1POG-146SR/20260925T120000
wydzielenie planistyczne	https://www.gov.pl/zagospodarowanieprzestrzenne/app/StrefaPlanistyczna/PL.ZIPPZP.12074/100106-POG/1POG-85SO/20260925T120000
wydzielenie planistyczne	https://www.gov.pl/zagospodarowanieprzestrzenne/app/StrefaPlanistyczna/PL.ZIPPZP.12074/100106-POG/1POG-144SR/20260925T120000
wydzielenie planistyczne	https://www.gov.pl/zagospodarowanieprzestrzenne/app/StrefaPlanistyczna/PL.ZIPPZP.12074/100106-POG/1POG-82SO/20260925T120000
wydzielenie planistyczne	https://www.gov.pl/zagospodarowanieprzestrzenne/app/StrefaPlanistyczna/PL.ZIPPZP.12074/100106-POG/1POG-75SO/20260925T120000
wydzielenie planistyczne	https://www.gov.pl/zagospodarowanieprzestrzenne/app/StrefaPlanistyczna/PL.ZIPPZP.12074/100106-POG/1POG-80SO/20260925T120000
wydzielenie planistyczne	https://www.gov.pl/zagospodarowanieprzestrzenne/app/StrefaPlanistyczna/PL.ZIPPZP.12074/100106-POG/1POG-141SR/20260925T120000
wydzielenie planistyczne	https://www.gov.pl/zagospodarowanieprzestrzenne/app/StrefaPlanistyczna/PL.ZIPPZP.12074/100106-POG/1POG-81SO/20260925T120000
wydzielenie planistyczne	https://www.gov.pl/zagospodarowanieprzestrzenne/app

	/StrefaPlanistyczna/PL.ZIPPZP.12074/100106-POG/1POG-65SO/20260925T120000
wydzielenie planistyczne	https://www.gov.pl/zagospodarowanieprzestrzenne/app/StrefaPlanistyczna/PL.ZIPPZP.12074/100106-POG/1POG-72SO/20260925T120000
wydzielenie planistyczne	https://www.gov.pl/zagospodarowanieprzestrzenne/app/StrefaPlanistyczna/PL.ZIPPZP.12074/100106-POG/1POG-127SR/20260925T120000
wydzielenie planistyczne	https://www.gov.pl/zagospodarowanieprzestrzenne/app/StrefaPlanistyczna/PL.ZIPPZP.12074/100106-POG/1POG-111SR/20260925T120000
wydzielenie planistyczne	https://www.gov.pl/zagospodarowanieprzestrzenne/app/StrefaPlanistyczna/PL.ZIPPZP.12074/100106-POG/1POG-55SO/20260925T120000
wydzielenie planistyczne	https://www.gov.pl/zagospodarowanieprzestrzenne/app/StrefaPlanistyczna/PL.ZIPPZP.12074/100106-POG/1POG-60SO/20260925T120000
wydzielenie planistyczne	https://www.gov.pl/zagospodarowanieprzestrzenne/app/StrefaPlanistyczna/PL.ZIPPZP.12074/100106-POG/1POG-105SR/20260925T120000
wydzielenie planistyczne	https://www.gov.pl/zagospodarowanieprzestrzenne/app/StrefaPlanistyczna/PL.ZIPPZP.12074/100106-POG/1POG-64SO/20260925T120000
wydzielenie planistyczne	https://www.gov.pl/zagospodarowanieprzestrzenne/app/StrefaPlanistyczna/PL.ZIPPZP.12074/100106-POG/1POG-131SR/20260925T120000
wydzielenie planistyczne	https://www.gov.pl/zagospodarowanieprzestrzenne/app/StrefaPlanistyczna/PL.ZIPPZP.12074/100106-POG/1POG-74SO/20260925T120000
wydzielenie planistyczne	https://www.gov.pl/zagospodarowanieprzestrzenne/app/StrefaPlanistyczna/PL.ZIPPZP.12074/100106-POG/1POG-69SO/20260925T120000
wydzielenie planistyczne	https://www.gov.pl/zagospodarowanieprzestrzenne/app/StrefaPlanistyczna/PL.ZIPPZP.12074/100106-POG/1POG-71SO/20260925T120000
wydzielenie planistyczne	https://www.gov.pl/zagospodarowanieprzestrzenne/app/StrefaPlanistyczna/PL.ZIPPZP.12074/100106-POG/1POG-137SR/20260925T120000
wydzielenie planistyczne	https://www.gov.pl/zagospodarowanieprzestrzenne/app/StrefaPlanistyczna/PL.ZIPPZP.12074/100106-POG/1POG-132SR/20260925T120000
wydzielenie planistyczne	https://www.gov.pl/zagospodarowanieprzestrzenne/app/StrefaPlanistyczna/PL.ZIPPZP.12074/100106-POG/1POG-76SO/20260925T120000
wydzielenie planistyczne	https://www.gov.pl/zagospodarowanieprzestrzenne/app/StrefaPlanistyczna/PL.ZIPPZP.12074/100106-POG/1POG-66SO/20260925T120000
wydzielenie planistyczne	https://www.gov.pl/zagospodarowanieprzestrzenne/app/StrefaPlanistyczna/PL.ZIPPZP.12074/100106-POG/1POG-62SO/20260925T120000
wydzielenie planistyczne	https://www.gov.pl/zagospodarowanieprzestrzenne/app

	/StrefaPlanistyczna/PL.ZIPPZP.12074/100106-POG/1POG-51SO /20260925T120000
wydzielenie planistyczne	https://www.gov.pl/zagospodarowanieprzestrzenne/app /StrefaPlanistyczna/PL.ZIPPZP.12074/100106-POG/1POG-103SR /20260925T120000
wydzielenie planistyczne	https://www.gov.pl/zagospodarowanieprzestrzenne/app /StrefaPlanistyczna/PL.ZIPPZP.12074/100106-POG/1POG-108SR /20260925T120000
wydzielenie planistyczne	https://www.gov.pl/zagospodarowanieprzestrzenne/app /StrefaPlanistyczna/PL.ZIPPZP.12074/100106-POG/1POG-39SU /20260925T120000
wydzielenie planistyczne	https://www.gov.pl/zagospodarowanieprzestrzenne/app /StrefaPlanistyczna/PL.ZIPPZP.12074/100106-POG/1POG-123SR /20260925T120000
wydzielenie planistyczne	https://www.gov.pl/zagospodarowanieprzestrzenne/app /StrefaPlanistyczna/PL.ZIPPZP.12074/100106-POG/1POG-61SI /20260925T120000
wydzielenie planistyczne	https://www.gov.pl/zagospodarowanieprzestrzenne/app /StrefaPlanistyczna/PL.ZIPPZP.12074/100106-POG/1POG-327SZ /20260925T120000
wydzielenie planistyczne	https://www.gov.pl/zagospodarowanieprzestrzenne/app /StrefaPlanistyczna/PL.ZIPPZP.12074/100106-POG/1POG-321SZ /20260925T120000
wydzielenie planistyczne	https://www.gov.pl/zagospodarowanieprzestrzenne/app /StrefaPlanistyczna/PL.ZIPPZP.12074/100106-POG/1POG-535SZ /20260925T120000
wydzielenie planistyczne	https://www.gov.pl/zagospodarowanieprzestrzenne/app /StrefaPlanistyczna/PL.ZIPPZP.12074/100106-POG/1POG-533SZ /20260925T120000
wydzielenie planistyczne	https://www.gov.pl/zagospodarowanieprzestrzenne/app /StrefaPlanistyczna/PL.ZIPPZP.12074/100106-POG/1POG-540SZ /20260925T120000
wydzielenie planistyczne	https://www.gov.pl/zagospodarowanieprzestrzenne/app /StrefaPlanistyczna/PL.ZIPPZP.12074/100106-POG/1POG-544SZ /20260925T120000
wydzielenie planistyczne	https://www.gov.pl/zagospodarowanieprzestrzenne/app /StrefaPlanistyczna/PL.ZIPPZP.12074/100106-POG/1POG-494SZ /20260925T120000
wydzielenie planistyczne	https://www.gov.pl/zagospodarowanieprzestrzenne/app /StrefaPlanistyczna/PL.ZIPPZP.12074/100106-POG/1POG-495SZ /20260925T120000
wydzielenie planistyczne	https://www.gov.pl/zagospodarowanieprzestrzenne/app /StrefaPlanistyczna/PL.ZIPPZP.12074/100106-POG/1POG-399SZ /20260925T120000
wydzielenie planistyczne	https://www.gov.pl/zagospodarowanieprzestrzenne/app /StrefaPlanistyczna/PL.ZIPPZP.12074/100106-POG/1POG-330SJ /20260925T120000
wydzielenie planistyczne	https://www.gov.pl/zagospodarowanieprzestrzenne/app /StrefaPlanistyczna/PL.ZIPPZP.12074/100106-POG/1POG-332SJ /20260925T120000
wydzielenie planistyczne	https://www.gov.pl/zagospodarowanieprzestrzenne/app

	/StrefaPlanistyczna/PL.ZIPPZP.12074/100106-POG/1POG-415SZ/20260925T120000
wydzielenie planistyczne	https://www.gov.pl/zagospodarowanieprzestrzenne/app/StrefaPlanistyczna/PL.ZIPPZP.12074/100106-POG/1POG-483SZ/20260925T120000
wydzielenie planistyczne	https://www.gov.pl/zagospodarowanieprzestrzenne/app/StrefaPlanistyczna/PL.ZIPPZP.12074/100106-POG/1POG-475SZ/20260925T120000
wydzielenie planistyczne	https://www.gov.pl/zagospodarowanieprzestrzenne/app/StrefaPlanistyczna/PL.ZIPPZP.12074/100106-POG/1POG-370SJ/20260925T120000
wydzielenie planistyczne	https://www.gov.pl/zagospodarowanieprzestrzenne/app/StrefaPlanistyczna/PL.ZIPPZP.12074/100106-POG/1POG-371SJ/20260925T120000
wydzielenie planistyczne	https://www.gov.pl/zagospodarowanieprzestrzenne/app/StrefaPlanistyczna/PL.ZIPPZP.12074/100106-POG/1POG-480SZ/20260925T120000
wydzielenie planistyczne	https://www.gov.pl/zagospodarowanieprzestrzenne/app/StrefaPlanistyczna/PL.ZIPPZP.12074/100106-POG/1POG-434SZ/20260925T120000
wydzielenie planistyczne	https://www.gov.pl/zagospodarowanieprzestrzenne/app/StrefaPlanistyczna/PL.ZIPPZP.12074/100106-POG/1POG-424SZ/20260925T120000
wydzielenie planistyczne	https://www.gov.pl/zagospodarowanieprzestrzenne/app/StrefaPlanistyczna/PL.ZIPPZP.12074/100106-POG/1POG-322SJ/20260925T120000
wydzielenie planistyczne	https://www.gov.pl/zagospodarowanieprzestrzenne/app/StrefaPlanistyczna/PL.ZIPPZP.12074/100106-POG/1POG-401SZ/20260925T120000
wydzielenie planistyczne	https://www.gov.pl/zagospodarowanieprzestrzenne/app/StrefaPlanistyczna/PL.ZIPPZP.12074/100106-POG/1POG-414SZ/20260925T120000
wydzielenie planistyczne	https://www.gov.pl/zagospodarowanieprzestrzenne/app/StrefaPlanistyczna/PL.ZIPPZP.12074/100106-POG/1POG-382SZ/20260925T120000
wydzielenie planistyczne	https://www.gov.pl/zagospodarowanieprzestrzenne/app/StrefaPlanistyczna/PL.ZIPPZP.12074/100106-POG/1POG-386SZ/20260925T120000
wydzielenie planistyczne	https://www.gov.pl/zagospodarowanieprzestrzenne/app/StrefaPlanistyczna/PL.ZIPPZP.12074/100106-POG/1POG-378SZ/20260925T120000
wydzielenie planistyczne	https://www.gov.pl/zagospodarowanieprzestrzenne/app/StrefaPlanistyczna/PL.ZIPPZP.12074/100106-POG/1POG-319SJ/20260925T120000
wydzielenie planistyczne	https://www.gov.pl/zagospodarowanieprzestrzenne/app/StrefaPlanistyczna/PL.ZIPPZP.12074/100106-POG/1POG-114SR/20260925T120000
wydzielenie planistyczne	https://www.gov.pl/zagospodarowanieprzestrzenne/app/StrefaPlanistyczna/PL.ZIPPZP.12074/100106-POG/1POG-206SZ/20260925T120000
wydzielenie planistyczne	https://www.gov.pl/zagospodarowanieprzestrzenne/app

	/StrefaPlanistyczna/PL.ZIPPZP.12074/100106-POG/1POG-187SJ/20260925T120000
wydzielenie planistyczne	https://www.gov.pl/zagospodarowanieprzestrzenne/app/StrefaPlanistyczna/PL.ZIPPZP.12074/100106-POG/1POG-242SZ/20260925T120000
wydzielenie planistyczne	https://www.gov.pl/zagospodarowanieprzestrzenne/app/StrefaPlanistyczna/PL.ZIPPZP.12074/100106-POG/1POG-251SZ/20260925T120000
wydzielenie planistyczne	https://www.gov.pl/zagospodarowanieprzestrzenne/app/StrefaPlanistyczna/PL.ZIPPZP.12074/100106-POG/1POG-253SZ/20260925T120000
wydzielenie planistyczne	https://www.gov.pl/zagospodarowanieprzestrzenne/app/StrefaPlanistyczna/PL.ZIPPZP.12074/100106-POG/1POG-220SJ/20260925T120000
wydzielenie planistyczne	https://www.gov.pl/zagospodarowanieprzestrzenne/app/StrefaPlanistyczna/PL.ZIPPZP.12074/100106-POG/1POG-231SJ/20260925T120000
wydzielenie planistyczne	https://www.gov.pl/zagospodarowanieprzestrzenne/app/StrefaPlanistyczna/PL.ZIPPZP.12074/100106-POG/1POG-259SZ/20260925T120000
wydzielenie planistyczne	https://www.gov.pl/zagospodarowanieprzestrzenne/app/StrefaPlanistyczna/PL.ZIPPZP.12074/100106-POG/1POG-252SZ/20260925T120000
wydzielenie planistyczne	https://www.gov.pl/zagospodarowanieprzestrzenne/app/StrefaPlanistyczna/PL.ZIPPZP.12074/100106-POG/1POG-254SZ/20260925T120000
wydzielenie planistyczne	https://www.gov.pl/zagospodarowanieprzestrzenne/app/StrefaPlanistyczna/PL.ZIPPZP.12074/100106-POG/1POG-262SZ/20260925T120000
wydzielenie planistyczne	https://www.gov.pl/zagospodarowanieprzestrzenne/app/StrefaPlanistyczna/PL.ZIPPZP.12074/100106-POG/1POG-250SJ/20260925T120000
wydzielenie planistyczne	https://www.gov.pl/zagospodarowanieprzestrzenne/app/StrefaPlanistyczna/PL.ZIPPZP.12074/100106-POG/1POG-258SJ/20260925T120000
wydzielenie planistyczne	https://www.gov.pl/zagospodarowanieprzestrzenne/app/StrefaPlanistyczna/PL.ZIPPZP.12074/100106-POG/1POG-49SO/20260925T120000
wydzielenie planistyczne	https://www.gov.pl/zagospodarowanieprzestrzenne/app/StrefaPlanistyczna/PL.ZIPPZP.12074/100106-POG/1POG-262SJ/20260925T120000
wydzielenie planistyczne	https://www.gov.pl/zagospodarowanieprzestrzenne/app/StrefaPlanistyczna/PL.ZIPPZP.12074/100106-POG/1POG-82SR/20260925T120000
wydzielenie planistyczne	https://www.gov.pl/zagospodarowanieprzestrzenne/app/StrefaPlanistyczna/PL.ZIPPZP.12074/100106-POG/1POG-263SJ/20260925T120000
wydzielenie planistyczne	https://www.gov.pl/zagospodarowanieprzestrzenne/app/StrefaPlanistyczna/PL.ZIPPZP.12074/100106-POG/1POG-272SJ/20260925T120000
wydzielenie planistyczne	https://www.gov.pl/zagospodarowanieprzestrzenne/app

	/StrefaPlanistyczna/PL.ZIPPZP.12074/100106-POG/1POG-254SJ /20260925T120000
wydzielenie planistyczne	https://www.gov.pl/zagospodarowanieprzestrzenne/app /StrefaPlanistyczna/PL.ZIPPZP.12074/100106-POG/1POG-33SU /20260925T120000
wydzielenie planistyczne	https://www.gov.pl/zagospodarowanieprzestrzenne/app /StrefaPlanistyczna/PL.ZIPPZP.12074/100106-POG/1POG-307SJ /20260925T120000
wydzielenie planistyczne	https://www.gov.pl/zagospodarowanieprzestrzenne/app /StrefaPlanistyczna/PL.ZIPPZP.12074/100106-POG/1POG-304SJ /20260925T120000
wydzielenie planistyczne	https://www.gov.pl/zagospodarowanieprzestrzenne/app /StrefaPlanistyczna/PL.ZIPPZP.12074/100106-POG/1POG-22SU /20260925T120000
wydzielenie planistyczne	https://www.gov.pl/zagospodarowanieprzestrzenne/app /StrefaPlanistyczna/PL.ZIPPZP.12074/100106-POG/1POG-419SZ /20260925T120000
wydzielenie planistyczne	https://www.gov.pl/zagospodarowanieprzestrzenne/app /StrefaPlanistyczna/PL.ZIPPZP.12074/100106-POG/1POG-435SZ /20260925T120000
wydzielenie planistyczne	https://www.gov.pl/zagospodarowanieprzestrzenne/app /StrefaPlanistyczna/PL.ZIPPZP.12074/100106-POG/1POG-461SZ /20260925T120000
wydzielenie planistyczne	https://www.gov.pl/zagospodarowanieprzestrzenne/app /StrefaPlanistyczna/PL.ZIPPZP.12074/100106-POG/1POG-469SZ /20260925T120000
wydzielenie planistyczne	https://www.gov.pl/zagospodarowanieprzestrzenne/app /StrefaPlanistyczna/PL.ZIPPZP.12074/100106-POG/1POG-119SR /20260925T120000
wydzielenie planistyczne	https://www.gov.pl/zagospodarowanieprzestrzenne/app /StrefaPlanistyczna/PL.ZIPPZP.12074/100106-POG/1POG-115SR /20260925T120000
wydzielenie planistyczne	https://www.gov.pl/zagospodarowanieprzestrzenne/app /StrefaPlanistyczna/PL.ZIPPZP.12074/100106-POG/1POG-122SR /20260925T120000
wydzielenie planistyczne	https://www.gov.pl/zagospodarowanieprzestrzenne/app /StrefaPlanistyczna/PL.ZIPPZP.12074/100106-POG/1POG-58SO /20260925T120000
wydzielenie planistyczne	https://www.gov.pl/zagospodarowanieprzestrzenne/app /StrefaPlanistyczna/PL.ZIPPZP.12074/100106-POG/1POG-46SO /20260925T120000
wydzielenie planistyczne	https://www.gov.pl/zagospodarowanieprzestrzenne/app /StrefaPlanistyczna/PL.ZIPPZP.12074/100106-POG/1POG-258SZ /20260925T120000
wydzielenie planistyczne	https://www.gov.pl/zagospodarowanieprzestrzenne/app /StrefaPlanistyczna/PL.ZIPPZP.12074/100106-POG/1POG-481SZ /20260925T120000
wydzielenie planistyczne	https://www.gov.pl/zagospodarowanieprzestrzenne/app /StrefaPlanistyczna/PL.ZIPPZP.12074/100106-POG/1POG-398SZ /20260925T120000
wydzielenie planistyczne	https://www.gov.pl/zagospodarowanieprzestrzenne/app

	/StrefaPlanistyczna/PL.ZIPPZP.12074/100106-POG/1POG-422SZ/20260925T120000
wydzielenie planistyczne	https://www.gov.pl/zagospodarowanieprzestrzenne/app/StrefaPlanistyczna/PL.ZIPPZP.12074/100106-POG/1POG-430SZ/20260925T120000
wydzielenie planistyczne	https://www.gov.pl/zagospodarowanieprzestrzenne/app/StrefaPlanistyczna/PL.ZIPPZP.12074/100106-POG/1POG-460SZ/20260925T120000
wydzielenie planistyczne	https://www.gov.pl/zagospodarowanieprzestrzenne/app/StrefaPlanistyczna/PL.ZIPPZP.12074/100106-POG/1POG-454SZ/20260925T120000
wydzielenie planistyczne	https://www.gov.pl/zagospodarowanieprzestrzenne/app/StrefaPlanistyczna/PL.ZIPPZP.12074/100106-POG/1POG-472SZ/20260925T120000
wydzielenie planistyczne	https://www.gov.pl/zagospodarowanieprzestrzenne/app/StrefaPlanistyczna/PL.ZIPPZP.12074/100106-POG/1POG-364SJ/20260925T120000
wydzielenie planistyczne	https://www.gov.pl/zagospodarowanieprzestrzenne/app/StrefaPlanistyczna/PL.ZIPPZP.12074/100106-POG/1POG-465SZ/20260925T120000
wydzielenie planistyczne	https://www.gov.pl/zagospodarowanieprzestrzenne/app/StrefaPlanistyczna/PL.ZIPPZP.12074/100106-POG/1POG-120SR/20260925T120000
wydzielenie planistyczne	https://www.gov.pl/zagospodarowanieprzestrzenne/app/StrefaPlanistyczna/PL.ZIPPZP.12074/100106-POG/1POG-353SZ/20260925T120000
wydzielenie planistyczne	https://www.gov.pl/zagospodarowanieprzestrzenne/app/StrefaPlanistyczna/PL.ZIPPZP.12074/100106-POG/1POG-345SZ/20260925T120000
wydzielenie planistyczne	https://www.gov.pl/zagospodarowanieprzestrzenne/app/StrefaPlanistyczna/PL.ZIPPZP.12074/100106-POG/1POG-299SJ/20260925T120000
wydzielenie planistyczne	https://www.gov.pl/zagospodarowanieprzestrzenne/app/StrefaPlanistyczna/PL.ZIPPZP.12074/100106-POG/1POG-471SZ/20260925T120000
wydzielenie planistyczne	https://www.gov.pl/zagospodarowanieprzestrzenne/app/StrefaPlanistyczna/PL.ZIPPZP.12074/100106-POG/1POG-368SJ/20260925T120000
wydzielenie planistyczne	https://www.gov.pl/zagospodarowanieprzestrzenne/app/StrefaPlanistyczna/PL.ZIPPZP.12074/100106-POG/1POG-367SJ/20260925T120000
wydzielenie planistyczne	https://www.gov.pl/zagospodarowanieprzestrzenne/app/StrefaPlanistyczna/PL.ZIPPZP.12074/100106-POG/1POG-473SZ/20260925T120000
wydzielenie planistyczne	https://www.gov.pl/zagospodarowanieprzestrzenne/app/StrefaPlanistyczna/PL.ZIPPZP.12074/100106-POG/1POG-373SJ/20260925T120000
wydzielenie planistyczne	https://www.gov.pl/zagospodarowanieprzestrzenne/app/StrefaPlanistyczna/PL.ZIPPZP.12074/100106-POG/1POG-489SZ/20260925T120000
wydzielenie planistyczne	https://www.gov.pl/zagospodarowanieprzestrzenne/app

	/StrefaPlanistyczna/PL.ZIPPZP.12074/100106-POG/1POG-479SZ/20260925T120000
wydzielenie planistyczne	https://www.gov.pl/zagospodarowanieprzestrzenne/app/StrefaPlanistyczna/PL.ZIPPZP.12074/100106-POG/1POG-493SZ/20260925T120000
wydzielenie planistyczne	https://www.gov.pl/zagospodarowanieprzestrzenne/app/StrefaPlanistyczna/PL.ZIPPZP.12074/100106-POG/1POG-377SJ/20260925T120000
wydzielenie planistyczne	https://www.gov.pl/zagospodarowanieprzestrzenne/app/StrefaPlanistyczna/PL.ZIPPZP.12074/100106-POG/1POG-379SJ/20260925T120000
wydzielenie planistyczne	https://www.gov.pl/zagospodarowanieprzestrzenne/app/StrefaPlanistyczna/PL.ZIPPZP.12074/100106-POG/1POG-551SZ/20260925T120000
wydzielenie planistyczne	https://www.gov.pl/zagospodarowanieprzestrzenne/app/StrefaPlanistyczna/PL.ZIPPZP.12074/100106-POG/1POG-554SZ/20260925T120000
wydzielenie planistyczne	https://www.gov.pl/zagospodarowanieprzestrzenne/app/StrefaPlanistyczna/PL.ZIPPZP.12074/100106-POG/1POG-558SZ/20260925T120000
wydzielenie planistyczne	https://www.gov.pl/zagospodarowanieprzestrzenne/app/StrefaPlanistyczna/PL.ZIPPZP.12074/100106-POG/1POG-138SR/20260925T120000
wydzielenie planistyczne	https://www.gov.pl/zagospodarowanieprzestrzenne/app/StrefaPlanistyczna/PL.ZIPPZP.12074/100106-POG/1POG-335SZ/20260925T120000
wydzielenie planistyczne	https://www.gov.pl/zagospodarowanieprzestrzenne/app/StrefaPlanistyczna/PL.ZIPPZP.12074/100106-POG/1POG-329SZ/20260925T120000
wydzielenie planistyczne	https://www.gov.pl/zagospodarowanieprzestrzenne/app/StrefaPlanistyczna/PL.ZIPPZP.12074/100106-POG/1POG-536SZ/20260925T120000
wydzielenie planistyczne	https://www.gov.pl/zagospodarowanieprzestrzenne/app/StrefaPlanistyczna/PL.ZIPPZP.12074/100106-POG/1POG-139SR/20260925T120000
wydzielenie planistyczne	https://www.gov.pl/zagospodarowanieprzestrzenne/app/StrefaPlanistyczna/PL.ZIPPZP.12074/100106-POG/1POG-3SN/20260925T120000
wydzielenie planistyczne	https://www.gov.pl/zagospodarowanieprzestrzenne/app/StrefaPlanistyczna/PL.ZIPPZP.12074/100106-POG/1POG-452SZ/20260925T120000
wydzielenie planistyczne	https://www.gov.pl/zagospodarowanieprzestrzenne/app/StrefaPlanistyczna/PL.ZIPPZP.12074/100106-POG/1POG-504SZ/20260925T120000
wydzielenie planistyczne	https://www.gov.pl/zagospodarowanieprzestrzenne/app/StrefaPlanistyczna/PL.ZIPPZP.12074/100106-POG/1POG-372SJ/20260925T120000
wydzielenie planistyczne	https://www.gov.pl/zagospodarowanieprzestrzenne/app/StrefaPlanistyczna/PL.ZIPPZP.12074/100106-POG/1POG-545SZ/20260925T120000
wydzielenie planistyczne	https://www.gov.pl/zagospodarowanieprzestrzenne/app

	/StrefaPlanistyczna/PL.ZIPPZP.12074/100106-POG/1POG-67SO/20260925T120000
wydzielenie planistyczne	https://www.gov.pl/zagospodarowanieprzestrzenne/app/StrefaPlanistyczna/PL.ZIPPZP.12074/100106-POG/1POG-557SZ/20260925T120000
wydzielenie planistyczne	https://www.gov.pl/zagospodarowanieprzestrzenne/app/StrefaPlanistyczna/PL.ZIPPZP.12074/100106-POG/1POG-559SZ/20260925T120000
wydzielenie planistyczne	https://www.gov.pl/zagospodarowanieprzestrzenne/app/StrefaPlanistyczna/PL.ZIPPZP.12074/100106-POG/1POG-352SJ/20260925T120000
wydzielenie planistyczne	https://www.gov.pl/zagospodarowanieprzestrzenne/app/StrefaPlanistyczna/PL.ZIPPZP.12074/100106-POG/1POG-360SJ/20260925T120000
wydzielenie planistyczne	https://www.gov.pl/zagospodarowanieprzestrzenne/app/StrefaPlanistyczna/PL.ZIPPZP.12074/100106-POG/1POG-201SJ/20260925T120000
wydzielenie planistyczne	https://www.gov.pl/zagospodarowanieprzestrzenne/app/StrefaPlanistyczna/PL.ZIPPZP.12074/100106-POG/1POG-203SJ/20260925T120000
wydzielenie planistyczne	https://www.gov.pl/zagospodarowanieprzestrzenne/app/StrefaPlanistyczna/PL.ZIPPZP.12074/100106-POG/1POG-212SJ/20260925T120000
wydzielenie planistyczne	https://www.gov.pl/zagospodarowanieprzestrzenne/app/StrefaPlanistyczna/PL.ZIPPZP.12074/100106-POG/1POG-217SJ/20260925T120000
wydzielenie planistyczne	https://www.gov.pl/zagospodarowanieprzestrzenne/app/StrefaPlanistyczna/PL.ZIPPZP.12074/100106-POG/1POG-226SJ/20260925T120000
wydzielenie planistyczne	https://www.gov.pl/zagospodarowanieprzestrzenne/app/StrefaPlanistyczna/PL.ZIPPZP.12074/100106-POG/1POG-233SJ/20260925T120000
wydzielenie planistyczne	https://www.gov.pl/zagospodarowanieprzestrzenne/app/StrefaPlanistyczna/PL.ZIPPZP.12074/100106-POG/1POG-241SJ/20260925T120000
wydzielenie planistyczne	https://www.gov.pl/zagospodarowanieprzestrzenne/app/StrefaPlanistyczna/PL.ZIPPZP.12074/100106-POG/1POG-263SZ/20260925T120000
wydzielenie planistyczne	https://www.gov.pl/zagospodarowanieprzestrzenne/app/StrefaPlanistyczna/PL.ZIPPZP.12074/100106-POG/1POG-311SZ/20260925T120000
wydzielenie planistyczne	https://www.gov.pl/zagospodarowanieprzestrzenne/app/StrefaPlanistyczna/PL.ZIPPZP.12074/100106-POG/1POG-268SJ/20260925T120000
wydzielenie planistyczne	https://www.gov.pl/zagospodarowanieprzestrzenne/app/StrefaPlanistyczna/PL.ZIPPZP.12074/100106-POG/1POG-279SJ/20260925T120000
wydzielenie planistyczne	https://www.gov.pl/zagospodarowanieprzestrzenne/app/StrefaPlanistyczna/PL.ZIPPZP.12074/100106-POG/1POG-242SJ/20260925T120000
wydzielenie planistyczne	https://www.gov.pl/zagospodarowanieprzestrzenne/app

	/StrefaPlanistyczna/PL.ZIPPZP.12074/100106-POG/1POG-83SR /20260925T120000
wydzielenie planistyczne	https://www.gov.pl/zagospodarowanieprzestrzenne/app /StrefaPlanistyczna/PL.ZIPPZP.12074/100106-POG/1POG-343SZ /20260925T120000
wydzielenie planistyczne	https://www.gov.pl/zagospodarowanieprzestrzenne/app /StrefaPlanistyczna/PL.ZIPPZP.12074/100106-POG/1POG-339SZ /20260925T120000
wydzielenie planistyczne	https://www.gov.pl/zagospodarowanieprzestrzenne/app /StrefaPlanistyczna/PL.ZIPPZP.12074/100106-POG/1POG-346SZ /20260925T120000
wydzielenie planistyczne	https://www.gov.pl/zagospodarowanieprzestrzenne/app /StrefaPlanistyczna/PL.ZIPPZP.12074/100106-POG/1POG-297SJ /20260925T120000
wydzielenie planistyczne	https://www.gov.pl/zagospodarowanieprzestrzenne/app /StrefaPlanistyczna/PL.ZIPPZP.12074/100106-POG/1POG-425SZ /20260925T120000
wydzielenie planistyczne	https://www.gov.pl/zagospodarowanieprzestrzenne/app /StrefaPlanistyczna/PL.ZIPPZP.12074/100106-POG/1POG-447SZ /20260925T120000
wydzielenie planistyczne	https://www.gov.pl/zagospodarowanieprzestrzenne/app /StrefaPlanistyczna/PL.ZIPPZP.12074/100106-POG/1POG-444SZ /20260925T120000
wydzielenie planistyczne	https://www.gov.pl/zagospodarowanieprzestrzenne/app /StrefaPlanistyczna/PL.ZIPPZP.12074/100106-POG/1POG-433SZ /20260925T120000
wydzielenie planistyczne	https://www.gov.pl/zagospodarowanieprzestrzenne/app /StrefaPlanistyczna/PL.ZIPPZP.12074/100106-POG/1POG-442SZ /20260925T120000
wydzielenie planistyczne	https://www.gov.pl/zagospodarowanieprzestrzenne/app /StrefaPlanistyczna/PL.ZIPPZP.12074/100106-POG/1POG-439SZ /20260925T120000
wydzielenie planistyczne	https://www.gov.pl/zagospodarowanieprzestrzenne/app /StrefaPlanistyczna/PL.ZIPPZP.12074/100106-POG/1POG-477SZ /20260925T120000
wydzielenie planistyczne	https://www.gov.pl/zagospodarowanieprzestrzenne/app /StrefaPlanistyczna/PL.ZIPPZP.12074/100106-POG/1POG-463SZ /20260925T120000
wydzielenie planistyczne	https://www.gov.pl/zagospodarowanieprzestrzenne/app /StrefaPlanistyczna/PL.ZIPPZP.12074/100106-POG/1POG-61SO /20260925T120000
wydzielenie planistyczne	https://www.gov.pl/zagospodarowanieprzestrzenne/app /StrefaPlanistyczna/PL.ZIPPZP.12074/100106-POG/1POG-364SZ /20260925T120000
wydzielenie planistyczne	https://www.gov.pl/zagospodarowanieprzestrzenne/app /StrefaPlanistyczna/PL.ZIPPZP.12074/100106-POG/1POG-291SZ /20260925T120000
wydzielenie planistyczne	https://www.gov.pl/zagospodarowanieprzestrzenne/app /StrefaPlanistyczna/PL.ZIPPZP.12074/100106-POG/1POG-297SZ /20260925T120000
wydzielenie planistyczne	https://www.gov.pl/zagospodarowanieprzestrzenne/app

	/StrefaPlanistyczna/PL.ZIPPZP.12074/100106-POG/1POG-299SZ/20260925T120000
wydzielenie planistyczne	https://www.gov.pl/zagospodarowanieprzestrzenne/app/StrefaPlanistyczna/PL.ZIPPZP.12074/100106-POG/1POG-295SZ/20260925T120000
wydzielenie planistyczne	https://www.gov.pl/zagospodarowanieprzestrzenne/app/StrefaPlanistyczna/PL.ZIPPZP.12074/100106-POG/1POG-35SU/20260925T120000
wydzielenie planistyczne	https://www.gov.pl/zagospodarowanieprzestrzenne/app/StrefaPlanistyczna/PL.ZIPPZP.12074/100106-POG/1POG-314SZ/20260925T120000
wydzielenie planistyczne	https://www.gov.pl/zagospodarowanieprzestrzenne/app/StrefaPlanistyczna/PL.ZIPPZP.12074/100106-POG/1POG-285SJ/20260925T120000
wydzielenie planistyczne	https://www.gov.pl/zagospodarowanieprzestrzenne/app/StrefaPlanistyczna/PL.ZIPPZP.12074/100106-POG/1POG-264SJ/20260925T120000
wydzielenie planistyczne	https://www.gov.pl/zagospodarowanieprzestrzenne/app/StrefaPlanistyczna/PL.ZIPPZP.12074/100106-POG/1POG-305SZ/20260925T120000
wydzielenie planistyczne	https://www.gov.pl/zagospodarowanieprzestrzenne/app/StrefaPlanistyczna/PL.ZIPPZP.12074/100106-POG/1POG-282SJ/20260925T120000
wydzielenie planistyczne	https://www.gov.pl/zagospodarowanieprzestrzenne/app/StrefaPlanistyczna/PL.ZIPPZP.12074/100106-POG/1POG-275SJ/20260925T120000
wydzielenie planistyczne	https://www.gov.pl/zagospodarowanieprzestrzenne/app/StrefaPlanistyczna/PL.ZIPPZP.12074/100106-POG/1POG-99SR/20260925T120000
wydzielenie planistyczne	https://www.gov.pl/zagospodarowanieprzestrzenne/app/StrefaPlanistyczna/PL.ZIPPZP.12074/100106-POG/1POG-96SR/20260925T120000
wydzielenie planistyczne	https://www.gov.pl/zagospodarowanieprzestrzenne/app/StrefaPlanistyczna/PL.ZIPPZP.12074/100106-POG/1POG-117SR/20260925T120000
wydzielenie planistyczne	https://www.gov.pl/zagospodarowanieprzestrzenne/app/StrefaPlanistyczna/PL.ZIPPZP.12074/100106-POG/1POG-106SR/20260925T120000
wydzielenie planistyczne	https://www.gov.pl/zagospodarowanieprzestrzenne/app/StrefaPlanistyczna/PL.ZIPPZP.12074/100106-POG/1POG-118SR/20260925T120000
wydzielenie planistyczne	https://www.gov.pl/zagospodarowanieprzestrzenne/app/StrefaPlanistyczna/PL.ZIPPZP.12074/100106-POG/1POG-186SZ/20260925T120000
wydzielenie planistyczne	https://www.gov.pl/zagospodarowanieprzestrzenne/app/StrefaPlanistyczna/PL.ZIPPZP.12074/100106-POG/1POG-120SJ/20260925T120000
wydzielenie planistyczne	https://www.gov.pl/zagospodarowanieprzestrzenne/app/StrefaPlanistyczna/PL.ZIPPZP.12074/100106-POG/1POG-212SZ/20260925T120000
wydzielenie planistyczne	https://www.gov.pl/zagospodarowanieprzestrzenne/app

	/StrefaPlanistyczna/PL.ZIPPZP.12074/100106-POG/1POG-116SJ /20260925T120000
wydzielenie planistyczne	https://www.gov.pl/zagospodarowanieprzestrzenne/app /StrefaPlanistyczna/PL.ZIPPZP.12074/100106-POG/1POG-181SZ /20260925T120000
wydzielenie planistyczne	https://www.gov.pl/zagospodarowanieprzestrzenne/app /StrefaPlanistyczna/PL.ZIPPZP.12074/100106-POG/1POG-123SJ /20260925T120000
wydzielenie planistyczne	https://www.gov.pl/zagospodarowanieprzestrzenne/app /StrefaPlanistyczna/PL.ZIPPZP.12074/100106-POG/1POG-13SU /20260925T120000
wydzielenie planistyczne	https://www.gov.pl/zagospodarowanieprzestrzenne/app /StrefaPlanistyczna/PL.ZIPPZP.12074/100106-POG/1POG-71SR /20260925T120000
wydzielenie planistyczne	https://www.gov.pl/zagospodarowanieprzestrzenne/app /StrefaPlanistyczna/PL.ZIPPZP.12074/100106-POG/1POG-286SJ /20260925T120000
wydzielenie planistyczne	https://www.gov.pl/zagospodarowanieprzestrzenne/app /StrefaPlanistyczna/PL.ZIPPZP.12074/100106-POG/1POG-294SZ /20260925T120000
wydzielenie planistyczne	https://www.gov.pl/zagospodarowanieprzestrzenne/app /StrefaPlanistyczna/PL.ZIPPZP.12074/100106-POG/1POG-266SJ /20260925T120000
wydzielenie planistyczne	https://www.gov.pl/zagospodarowanieprzestrzenne/app /StrefaPlanistyczna/PL.ZIPPZP.12074/100106-POG/1POG-318SZ /20260925T120000
wydzielenie planistyczne	https://www.gov.pl/zagospodarowanieprzestrzenne/app /StrefaPlanistyczna/PL.ZIPPZP.12074/100106-POG/1POG-278SJ /20260925T120000
wydzielenie planistyczne	https://www.gov.pl/zagospodarowanieprzestrzenne/app /StrefaPlanistyczna/PL.ZIPPZP.12074/100106-POG/1POG-239SJ /20260925T120000
wydzielenie planistyczne	https://www.gov.pl/zagospodarowanieprzestrzenne/app /StrefaPlanistyczna/PL.ZIPPZP.12074/100106-POG/1POG-366SZ /20260925T120000
wydzielenie planistyczne	https://www.gov.pl/zagospodarowanieprzestrzenne/app /StrefaPlanistyczna/PL.ZIPPZP.12074/100106-POG/1POG-42SU /20260925T120000
wydzielenie planistyczne	https://www.gov.pl/zagospodarowanieprzestrzenne/app /StrefaPlanistyczna/PL.ZIPPZP.12074/100106-POG/1POG-441SZ /20260925T120000
wydzielenie planistyczne	https://www.gov.pl/zagospodarowanieprzestrzenne/app /StrefaPlanistyczna/PL.ZIPPZP.12074/100106-POG/1POG-40SU /20260925T120000
wydzielenie planistyczne	https://www.gov.pl/zagospodarowanieprzestrzenne/app /StrefaPlanistyczna/PL.ZIPPZP.12074/100106-POG/1POG-418SZ /20260925T120000
wydzielenie planistyczne	https://www.gov.pl/zagospodarowanieprzestrzenne/app /StrefaPlanistyczna/PL.ZIPPZP.12074/100106-POG/1POG-337SJ /20260925T120000
wydzielenie planistyczne	https://www.gov.pl/zagospodarowanieprzestrzenne/app

	/StrefaPlanistyczna/PL.ZIPPZP.12074/100106-POG/1POG-64SI /20260925T120000
wydzielenie planistyczne	https://www.gov.pl/zagospodarowanieprzestrzenne/app /StrefaPlanistyczna/PL.ZIPPZP.12074/100106-POG/1POG-53SI /20260925T120000
wydzielenie planistyczne	https://www.gov.pl/zagospodarowanieprzestrzenne/app /StrefaPlanistyczna/PL.ZIPPZP.12074/100106-POG/1POG-295SJ /20260925T120000
wydzielenie planistyczne	https://www.gov.pl/zagospodarowanieprzestrzenne/app /StrefaPlanistyczna/PL.ZIPPZP.12074/100106-POG/1POG-316SZ /20260925T120000
wydzielenie planistyczne	https://www.gov.pl/zagospodarowanieprzestrzenne/app /StrefaPlanistyczna/PL.ZIPPZP.12074/100106-POG/1POG-309SZ /20260925T120000
wydzielenie planistyczne	https://www.gov.pl/zagospodarowanieprzestrzenne/app /StrefaPlanistyczna/PL.ZIPPZP.12074/100106-POG/1POG-286SZ /20260925T120000
wydzielenie planistyczne	https://www.gov.pl/zagospodarowanieprzestrzenne/app /StrefaPlanistyczna/PL.ZIPPZP.12074/100106-POG/1POG-273SZ /20260925T120000
wydzielenie planistyczne	https://www.gov.pl/zagospodarowanieprzestrzenne/app /StrefaPlanistyczna/PL.ZIPPZP.12074/100106-POG/1POG-93SR /20260925T120000
wydzielenie planistyczne	https://www.gov.pl/zagospodarowanieprzestrzenne/app /StrefaPlanistyczna/PL.ZIPPZP.12074/100106-POG/1POG-40SO /20260925T120000
wydzielenie planistyczne	https://www.gov.pl/zagospodarowanieprzestrzenne/app /StrefaPlanistyczna/PL.ZIPPZP.12074/100106-POG/1POG-25SO /20260925T120000
wydzielenie planistyczne	https://www.gov.pl/zagospodarowanieprzestrzenne/app /StrefaPlanistyczna/PL.ZIPPZP.12074/100106-POG/1POG-50SI /20260925T120000
wydzielenie planistyczne	https://www.gov.pl/zagospodarowanieprzestrzenne/app /StrefaPlanistyczna/PL.ZIPPZP.12074/100106-POG/1POG-326SZ /20260925T120000
wydzielenie planistyczne	https://www.gov.pl/zagospodarowanieprzestrzenne/app /StrefaPlanistyczna/PL.ZIPPZP.12074/100106-POG/1POG-94SR /20260925T120000
wydzielenie planistyczne	https://www.gov.pl/zagospodarowanieprzestrzenne/app /StrefaPlanistyczna/PL.ZIPPZP.12074/100106-POG/1POG-229SJ /20260925T120000
wydzielenie planistyczne	https://www.gov.pl/zagospodarowanieprzestrzenne/app /StrefaPlanistyczna/PL.ZIPPZP.12074/100106-POG/1POG-289SJ /20260925T120000
wydzielenie planistyczne	https://www.gov.pl/zagospodarowanieprzestrzenne/app /StrefaPlanistyczna/PL.ZIPPZP.12074/100106-POG/1POG-324SZ /20260925T120000
wydzielenie planistyczne	https://www.gov.pl/zagospodarowanieprzestrzenne/app /StrefaPlanistyczna/PL.ZIPPZP.12074/100106-POG/1POG-1SW /20260925T120000
wydzielenie planistyczne	https://www.gov.pl/zagospodarowanieprzestrzenne/app

	/StrefaPlanistyczna/PL.ZIPPZP.12074/100106-POG/1POG-284SJ/20260925T120000
wydzielenie planistyczne	https://www.gov.pl/zagospodarowanieprzestrzenne/app/StrefaPlanistyczna/PL.ZIPPZP.12074/100106-POG/1POG-274SJ/20260925T120000
wydzielenie planistyczne	https://www.gov.pl/zagospodarowanieprzestrzenne/app/StrefaPlanistyczna/PL.ZIPPZP.12074/100106-POG/1POG-310SZ/20260925T120000
wydzielenie planistyczne	https://www.gov.pl/zagospodarowanieprzestrzenne/app/StrefaPlanistyczna/PL.ZIPPZP.12074/100106-POG/1POG-21SP/20260925T120000
wydzielenie planistyczne	https://www.gov.pl/zagospodarowanieprzestrzenne/app/StrefaPlanistyczna/PL.ZIPPZP.12074/100106-POG/1POG-279SZ/20260925T120000
wydzielenie planistyczne	https://www.gov.pl/zagospodarowanieprzestrzenne/app/StrefaPlanistyczna/PL.ZIPPZP.12074/100106-POG/1POG-272SZ/20260925T120000
wydzielenie planistyczne	https://www.gov.pl/zagospodarowanieprzestrzenne/app/StrefaPlanistyczna/PL.ZIPPZP.12074/100106-POG/1POG-42SO/20260925T120000
wydzielenie planistyczne	https://www.gov.pl/zagospodarowanieprzestrzenne/app/StrefaPlanistyczna/PL.ZIPPZP.12074/100106-POG/1POG-251SJ/20260925T120000
wydzielenie planistyczne	https://www.gov.pl/zagospodarowanieprzestrzenne/app/StrefaPlanistyczna/PL.ZIPPZP.12074/100106-POG/1POG-269SZ/20260925T120000
wydzielenie planistyczne	https://www.gov.pl/zagospodarowanieprzestrzenne/app/StrefaPlanistyczna/PL.ZIPPZP.12074/100106-POG/1POG-438SZ/20260925T120000
wydzielenie planistyczne	https://www.gov.pl/zagospodarowanieprzestrzenne/app/StrefaPlanistyczna/PL.ZIPPZP.12074/100106-POG/1POG-351SJ/20260925T120000
wydzielenie planistyczne	https://www.gov.pl/zagospodarowanieprzestrzenne/app/StrefaPlanistyczna/PL.ZIPPZP.12074/100106-POG/1POG-354SJ/20260925T120000
wydzielenie planistyczne	https://www.gov.pl/zagospodarowanieprzestrzenne/app/StrefaPlanistyczna/PL.ZIPPZP.12074/100106-POG/1POG-421SZ/20260925T120000
wydzielenie planistyczne	https://www.gov.pl/zagospodarowanieprzestrzenne/app/StrefaPlanistyczna/PL.ZIPPZP.12074/100106-POG/1POG-408SZ/20260925T120000
wydzielenie planistyczne	https://www.gov.pl/zagospodarowanieprzestrzenne/app/StrefaPlanistyczna/PL.ZIPPZP.12074/100106-POG/1POG-397SZ/20260925T120000
wydzielenie planistyczne	https://www.gov.pl/zagospodarowanieprzestrzenne/app/StrefaPlanistyczna/PL.ZIPPZP.12074/100106-POG/1POG-429SZ/20260925T120000
wydzielenie planistyczne	https://www.gov.pl/zagospodarowanieprzestrzenne/app/StrefaPlanistyczna/PL.ZIPPZP.12074/100106-POG/1POG-428SZ/20260925T120000
wydzielenie planistyczne	https://www.gov.pl/zagospodarowanieprzestrzenne/app

	/StrefaPlanistyczna/PL.ZIPPZP.12074/100106-POG/1POG-427SZ/20260925T120000
wydzielenie planistyczne	https://www.gov.pl/zagospodarowanieprzestrzenne/app/StrefaPlanistyczna/PL.ZIPPZP.12074/100106-POG/1POG-426SZ/20260925T120000
wydzielenie planistyczne	https://www.gov.pl/zagospodarowanieprzestrzenne/app/StrefaPlanistyczna/PL.ZIPPZP.12074/100106-POG/1POG-333SJ/20260925T120000
wydzielenie planistyczne	https://www.gov.pl/zagospodarowanieprzestrzenne/app/StrefaPlanistyczna/PL.ZIPPZP.12074/100106-POG/1POG-331SJ/20260925T120000
wydzielenie planistyczne	https://www.gov.pl/zagospodarowanieprzestrzenne/app/StrefaPlanistyczna/PL.ZIPPZP.12074/100106-POG/1POG-317SJ/20260925T120000
wydzielenie planistyczne	https://www.gov.pl/zagospodarowanieprzestrzenne/app/StrefaPlanistyczna/PL.ZIPPZP.12074/100106-POG/1POG-318SJ/20260925T120000
wydzielenie planistyczne	https://www.gov.pl/zagospodarowanieprzestrzenne/app/StrefaPlanistyczna/PL.ZIPPZP.12074/100106-POG/1POG-23SP/20260925T120000
wydzielenie planistyczne	https://www.gov.pl/zagospodarowanieprzestrzenne/app/StrefaPlanistyczna/PL.ZIPPZP.12074/100106-POG/1POG-24SP/20260925T120000
wydzielenie planistyczne	https://www.gov.pl/zagospodarowanieprzestrzenne/app/StrefaPlanistyczna/PL.ZIPPZP.12074/100106-POG/1POG-181SJ/20260925T120000
wydzielenie planistyczne	https://www.gov.pl/zagospodarowanieprzestrzenne/app/StrefaPlanistyczna/PL.ZIPPZP.12074/100106-POG/1POG-191SJ/20260925T120000
wydzielenie planistyczne	https://www.gov.pl/zagospodarowanieprzestrzenne/app/StrefaPlanistyczna/PL.ZIPPZP.12074/100106-POG/1POG-200SJ/20260925T120000
wydzielenie planistyczne	https://www.gov.pl/zagospodarowanieprzestrzenne/app/StrefaPlanistyczna/PL.ZIPPZP.12074/100106-POG/1POG-206SJ/20260925T120000
wydzielenie planistyczne	https://www.gov.pl/zagospodarowanieprzestrzenne/app/StrefaPlanistyczna/PL.ZIPPZP.12074/100106-POG/1POG-216SJ/20260925T120000
wydzielenie planistyczne	https://www.gov.pl/zagospodarowanieprzestrzenne/app/StrefaPlanistyczna/PL.ZIPPZP.12074/100106-POG/1POG-225SJ/20260925T120000
wydzielenie planistyczne	https://www.gov.pl/zagospodarowanieprzestrzenne/app/StrefaPlanistyczna/PL.ZIPPZP.12074/100106-POG/1POG-287SZ/20260925T120000
wydzielenie planistyczne	https://www.gov.pl/zagospodarowanieprzestrzenne/app/StrefaPlanistyczna/PL.ZIPPZP.12074/100106-POG/1POG-283SZ/20260925T120000
wydzielenie planistyczne	https://www.gov.pl/zagospodarowanieprzestrzenne/app/StrefaPlanistyczna/PL.ZIPPZP.12074/100106-POG/1POG-276SJ/20260925T120000
wydzielenie planistyczne	https://www.gov.pl/zagospodarowanieprzestrzenne/app

	/StrefaPlanistyczna/PL.ZIPPZP.12074/100106-POG/1POG-280SJ /20260925T120000
wydzielenie planistyczne	https://www.gov.pl/zagospodarowanieprzestrzenne/app /StrefaPlanistyczna/PL.ZIPPZP.12074/100106-POG/1POG-313SZ /20260925T120000
wydzielenie planistyczne	https://www.gov.pl/zagospodarowanieprzestrzenne/app /StrefaPlanistyczna/PL.ZIPPZP.12074/100106-POG/1POG-288SJ /20260925T120000
wydzielenie planistyczne	https://www.gov.pl/zagospodarowanieprzestrzenne/app /StrefaPlanistyczna/PL.ZIPPZP.12074/100106-POG/1POG-205SJ /20260925T120000
wydzielenie planistyczne	https://www.gov.pl/zagospodarowanieprzestrzenne/app /StrefaPlanistyczna/PL.ZIPPZP.12074/100106-POG/1POG-193SJ /20260925T120000
wydzielenie planistyczne	https://www.gov.pl/zagospodarowanieprzestrzenne/app /StrefaPlanistyczna/PL.ZIPPZP.12074/100106-POG/1POG-234SJ /20260925T120000
wydzielenie planistyczne	https://www.gov.pl/zagospodarowanieprzestrzenne/app /StrefaPlanistyczna/PL.ZIPPZP.12074/100106-POG/1POG-245SJ /20260925T120000
wydzielenie planistyczne	https://www.gov.pl/zagospodarowanieprzestrzenne/app /StrefaPlanistyczna/PL.ZIPPZP.12074/100106-POG/1POG-253SJ /20260925T120000
wydzielenie planistyczne	https://www.gov.pl/zagospodarowanieprzestrzenne/app /StrefaPlanistyczna/PL.ZIPPZP.12074/100106-POG/1POG-260SJ /20260925T120000
wydzielenie planistyczne	https://www.gov.pl/zagospodarowanieprzestrzenne/app /StrefaPlanistyczna/PL.ZIPPZP.12074/100106-POG/1POG-255SJ /20260925T120000
wydzielenie planistyczne	https://www.gov.pl/zagospodarowanieprzestrzenne/app /StrefaPlanistyczna/PL.ZIPPZP.12074/100106-POG/1POG-243SJ /20260925T120000
wydzielenie planistyczne	https://www.gov.pl/zagospodarowanieprzestrzenne/app /StrefaPlanistyczna/PL.ZIPPZP.12074/100106-POG/1POG-280SZ /20260925T120000
wydzielenie planistyczne	https://www.gov.pl/zagospodarowanieprzestrzenne/app /StrefaPlanistyczna/PL.ZIPPZP.12074/100106-POG/1POG-317SZ /20260925T120000
wydzielenie planistyczne	https://www.gov.pl/zagospodarowanieprzestrzenne/app /StrefaPlanistyczna/PL.ZIPPZP.12074/100106-POG/1POG-215SJ /20260925T120000
wydzielenie planistyczne	https://www.gov.pl/zagospodarowanieprzestrzenne/app /StrefaPlanistyczna/PL.ZIPPZP.12074/100106-POG/1POG-154SJ /20260925T120000
wydzielenie planistyczne	https://www.gov.pl/zagospodarowanieprzestrzenne/app /StrefaPlanistyczna/PL.ZIPPZP.12074/100106-POG/1POG-213SJ /20260925T120000
wydzielenie planistyczne	https://www.gov.pl/zagospodarowanieprzestrzenne/app /StrefaPlanistyczna/PL.ZIPPZP.12074/100106-POG/1POG-195SJ /20260925T120000
wydzielenie planistyczne	https://www.gov.pl/zagospodarowanieprzestrzenne/app

	/StrefaPlanistyczna/PL.ZIPPZP.12074/100106-POG/1POG-236SJ /20260925T120000
wydzielenie planistyczne	https://www.gov.pl/zagospodarowanieprzestrzenne/app /StrefaPlanistyczna/PL.ZIPPZP.12074/100106-POG/1POG-281SJ /20260925T120000
wydzielenie planistyczne	https://www.gov.pl/zagospodarowanieprzestrzenne/app /StrefaPlanistyczna/PL.ZIPPZP.12074/100106-POG/1POG-277SJ /20260925T120000
wydzielenie planistyczne	https://www.gov.pl/zagospodarowanieprzestrzenne/app /StrefaPlanistyczna/PL.ZIPPZP.12074/100106-POG/1POG-261SJ /20260925T120000
wydzielenie planistyczne	https://www.gov.pl/zagospodarowanieprzestrzenne/app /StrefaPlanistyczna/PL.ZIPPZP.12074/100106-POG/1POG-23SI /20260925T120000
wydzielenie planistyczne	https://www.gov.pl/zagospodarowanieprzestrzenne/app /StrefaPlanistyczna/PL.ZIPPZP.12074/100106-POG/1POG-192SZ /20260925T120000
wydzielenie planistyczne	https://www.gov.pl/zagospodarowanieprzestrzenne/app /StrefaPlanistyczna/PL.ZIPPZP.12074/100106-POG/1POG-136SJ /20260925T120000
wydzielenie planistyczne	https://www.gov.pl/zagospodarowanieprzestrzenne/app /StrefaPlanistyczna/PL.ZIPPZP.12074/100106-POG/1POG-188SZ /20260925T120000
wydzielenie planistyczne	https://www.gov.pl/zagospodarowanieprzestrzenne/app /StrefaPlanistyczna/PL.ZIPPZP.12074/100106-POG/1POG-20SU /20260925T120000
wydzielenie planistyczne	https://www.gov.pl/zagospodarowanieprzestrzenne/app /StrefaPlanistyczna/PL.ZIPPZP.12074/100106-POG/1POG-194SZ /20260925T120000
wydzielenie planistyczne	https://www.gov.pl/zagospodarowanieprzestrzenne/app /StrefaPlanistyczna/PL.ZIPPZP.12074/100106-POG/1POG-152SJ /20260925T120000
wydzielenie planistyczne	https://www.gov.pl/zagospodarowanieprzestrzenne/app /StrefaPlanistyczna/PL.ZIPPZP.12074/100106-POG/1POG-189SZ /20260925T120000
wydzielenie planistyczne	https://www.gov.pl/zagospodarowanieprzestrzenne/app /StrefaPlanistyczna/PL.ZIPPZP.12074/100106-POG/1POG-25SI /20260925T120000
wydzielenie planistyczne	https://www.gov.pl/zagospodarowanieprzestrzenne/app /StrefaPlanistyczna/PL.ZIPPZP.12074/100106-POG/1POG-19SU /20260925T120000
wydzielenie planistyczne	https://www.gov.pl/zagospodarowanieprzestrzenne/app /StrefaPlanistyczna/PL.ZIPPZP.12074/100106-POG/1POG-139SJ /20260925T120000
wydzielenie planistyczne	https://www.gov.pl/zagospodarowanieprzestrzenne/app /StrefaPlanistyczna/PL.ZIPPZP.12074/100106-POG/1POG-125SJ /20260925T120000
wydzielenie planistyczne	https://www.gov.pl/zagospodarowanieprzestrzenne/app /StrefaPlanistyczna/PL.ZIPPZP.12074/100106-POG/1POG-29SR /20260925T120000
wydzielenie planistyczne	https://www.gov.pl/zagospodarowanieprzestrzenne/app

	/StrefaPlanistyczna/PL.ZIPPZP.12074/100106-POG/1POG-11SO /20260925T120000
wydzielenie planistyczne	https://www.gov.pl/zagospodarowanieprzestrzenne/app /StrefaPlanistyczna/PL.ZIPPZP.12074/100106-POG/1POG-7SR /20260925T120000
wydzielenie planistyczne	https://www.gov.pl/zagospodarowanieprzestrzenne/app /StrefaPlanistyczna/PL.ZIPPZP.12074/100106-POG/1POG-13SZ /20260925T120000
wydzielenie planistyczne	https://www.gov.pl/zagospodarowanieprzestrzenne/app /StrefaPlanistyczna/PL.ZIPPZP.12074/100106-POG/1POG-17SZ /20260925T120000
wydzielenie planistyczne	https://www.gov.pl/zagospodarowanieprzestrzenne/app /StrefaPlanistyczna/PL.ZIPPZP.12074/100106-POG/1POG-20SZ /20260925T120000
wydzielenie planistyczne	https://www.gov.pl/zagospodarowanieprzestrzenne/app /StrefaPlanistyczna/PL.ZIPPZP.12074/100106-POG/1POG-24SZ /20260925T120000
wydzielenie planistyczne	https://www.gov.pl/zagospodarowanieprzestrzenne/app /StrefaPlanistyczna/PL.ZIPPZP.12074/100106-POG/1POG-30SZ /20260925T120000
wydzielenie planistyczne	https://www.gov.pl/zagospodarowanieprzestrzenne/app /StrefaPlanistyczna/PL.ZIPPZP.12074/100106-POG/1POG-14SZ /20260925T120000
wydzielenie planistyczne	https://www.gov.pl/zagospodarowanieprzestrzenne/app /StrefaPlanistyczna/PL.ZIPPZP.12074/100106-POG/1POG-19SZ /20260925T120000
wydzielenie planistyczne	https://www.gov.pl/zagospodarowanieprzestrzenne/app /StrefaPlanistyczna/PL.ZIPPZP.12074/100106-POG/1POG-23SZ /20260925T120000
wydzielenie planistyczne	https://www.gov.pl/zagospodarowanieprzestrzenne/app /StrefaPlanistyczna/PL.ZIPPZP.12074/100106-POG/1POG-31SZ /20260925T120000
wydzielenie planistyczne	https://www.gov.pl/zagospodarowanieprzestrzenne/app /StrefaPlanistyczna/PL.ZIPPZP.12074/100106-POG/1POG-4SZ /20260925T120000
wydzielenie planistyczne	https://www.gov.pl/zagospodarowanieprzestrzenne/app /StrefaPlanistyczna/PL.ZIPPZP.12074/100106-POG/1POG-2SZ /20260925T120000
wydzielenie planistyczne	https://www.gov.pl/zagospodarowanieprzestrzenne/app /StrefaPlanistyczna/PL.ZIPPZP.12074/100106-POG/1POG-328SJ /20260925T120000
wydzielenie planistyczne	https://www.gov.pl/zagospodarowanieprzestrzenne/app /StrefaPlanistyczna/PL.ZIPPZP.12074/100106-POG/1POG-312SJ /20260925T120000
wydzielenie planistyczne	https://www.gov.pl/zagospodarowanieprzestrzenne/app /StrefaPlanistyczna/PL.ZIPPZP.12074/100106-POG/1POG-8SI /20260925T120000
wydzielenie planistyczne	https://www.gov.pl/zagospodarowanieprzestrzenne/app /StrefaPlanistyczna/PL.ZIPPZP.12074/100106-POG/1POG-75SR /20260925T120000
wydzielenie planistyczne	https://www.gov.pl/zagospodarowanieprzestrzenne/app

	/StrefaPlanistyczna/PL.ZIPPZP.12074/100106-POG/1POG-12SR/20260925T120000
wydzielenie planistyczne	https://www.gov.pl/zagospodarowanieprzestrzenne/app/StrefaPlanistyczna/PL.ZIPPZP.12074/100106-POG/1POG-47SR/20260925T120000
wydzielenie planistyczne	https://www.gov.pl/zagospodarowanieprzestrzenne/app/StrefaPlanistyczna/PL.ZIPPZP.12074/100106-POG/1POG-91SR/20260925T120000
wydzielenie planistyczne	https://www.gov.pl/zagospodarowanieprzestrzenne/app/StrefaPlanistyczna/PL.ZIPPZP.12074/100106-POG/1POG-95SR/20260925T120000
wydzielenie planistyczne	https://www.gov.pl/zagospodarowanieprzestrzenne/app/StrefaPlanistyczna/PL.ZIPPZP.12074/100106-POG/1POG-303SJ/20260925T120000
wydzielenie planistyczne	https://www.gov.pl/zagospodarowanieprzestrzenne/app/StrefaPlanistyczna/PL.ZIPPZP.12074/100106-POG/1POG-109SR/20260925T120000
wydzielenie planistyczne	https://www.gov.pl/zagospodarowanieprzestrzenne/app/StrefaPlanistyczna/PL.ZIPPZP.12074/100106-POG/1POG-129SR/20260925T120000
wydzielenie planistyczne	https://www.gov.pl/zagospodarowanieprzestrzenne/app/StrefaPlanistyczna/PL.ZIPPZP.12074/100106-POG/1POG-142SR/20260925T120000
wydzielenie planistyczne	https://www.gov.pl/zagospodarowanieprzestrzenne/app/StrefaPlanistyczna/PL.ZIPPZP.12074/100106-POG/1POG-431SZ/20260925T120000
wydzielenie planistyczne	https://www.gov.pl/zagospodarowanieprzestrzenne/app/StrefaPlanistyczna/PL.ZIPPZP.12074/100106-POG/1POG-338SJ/20260925T120000
wydzielenie planistyczne	https://www.gov.pl/zagospodarowanieprzestrzenne/app/StrefaPlanistyczna/PL.ZIPPZP.12074/100106-POG/1POG-532SZ/20260925T120000
wydzielenie planistyczne	https://www.gov.pl/zagospodarowanieprzestrzenne/app/StrefaPlanistyczna/PL.ZIPPZP.12074/100106-POG/1POG-125SR/20260925T120000
wydzielenie planistyczne	https://www.gov.pl/zagospodarowanieprzestrzenne/app/StrefaPlanistyczna/PL.ZIPPZP.12074/100106-POG/1POG-539SZ/20260925T120000
wydzielenie planistyczne	https://www.gov.pl/zagospodarowanieprzestrzenne/app/StrefaPlanistyczna/PL.ZIPPZP.12074/100106-POG/1POG-342SJ/20260925T120000
wydzielenie planistyczne	https://www.gov.pl/zagospodarowanieprzestrzenne/app/StrefaPlanistyczna/PL.ZIPPZP.12074/100106-POG/1POG-82SJ/20260925T120000
wydzielenie planistyczne	https://www.gov.pl/zagospodarowanieprzestrzenne/app/StrefaPlanistyczna/PL.ZIPPZP.12074/100106-POG/1POG-87SJ/20260925T120000
wydzielenie planistyczne	https://www.gov.pl/zagospodarowanieprzestrzenne/app/StrefaPlanistyczna/PL.ZIPPZP.12074/100106-POG/1POG-41SR/20260925T120000
wydzielenie planistyczne	https://www.gov.pl/zagospodarowanieprzestrzenne/app

	/StrefaPlanistyczna/PL.ZIPPZP.12074/100106-POG/1POG-2SR /20260925T120000
wydzielenie planistyczne	https://www.gov.pl/zagospodarowanieprzestrzenne/app /StrefaPlanistyczna/PL.ZIPPZP.12074/100106-POG/1POG-407SZ /20260925T120000
wydzielenie planistyczne	https://www.gov.pl/zagospodarowanieprzestrzenne/app /StrefaPlanistyczna/PL.ZIPPZP.12074/100106-POG/1POG-448SZ /20260925T120000
wydzielenie planistyczne	https://www.gov.pl/zagospodarowanieprzestrzenne/app /StrefaPlanistyczna/PL.ZIPPZP.12074/100106-POG/1POG-345SJ /20260925T120000
wydzielenie planistyczne	https://www.gov.pl/zagospodarowanieprzestrzenne/app /StrefaPlanistyczna/PL.ZIPPZP.12074/100106-POG/1POG-136SR /20260925T120000
wydzielenie planistyczne	https://www.gov.pl/zagospodarowanieprzestrzenne/app /StrefaPlanistyczna/PL.ZIPPZP.12074/100106-POG/1POG-416SZ /20260925T120000
wydzielenie planistyczne	https://www.gov.pl/zagospodarowanieprzestrzenne/app /StrefaPlanistyczna/PL.ZIPPZP.12074/100106-POG/1POG-249SJ /20260925T120000
wydzielenie planistyczne	https://www.gov.pl/zagospodarowanieprzestrzenne/app /StrefaPlanistyczna/PL.ZIPPZP.12074/100106-POG/1POG-350SZ /20260925T120000
wydzielenie planistyczne	https://www.gov.pl/zagospodarowanieprzestrzenne/app /StrefaPlanistyczna/PL.ZIPPZP.12074/100106-POG/1POG-300SJ /20260925T120000
wydzielenie planistyczne	https://www.gov.pl/zagospodarowanieprzestrzenne/app /StrefaPlanistyczna/PL.ZIPPZP.12074/100106-POG/1POG-223SJ /20260925T120000
wydzielenie planistyczne	https://www.gov.pl/zagospodarowanieprzestrzenne/app /StrefaPlanistyczna/PL.ZIPPZP.12074/100106-POG/1POG-80SR /20260925T120000
wydzielenie planistyczne	https://www.gov.pl/zagospodarowanieprzestrzenne/app /StrefaPlanistyczna/PL.ZIPPZP.12074/100106-POG/1POG-163SJ /20260925T120000
wydzielenie planistyczne	https://www.gov.pl/zagospodarowanieprzestrzenne/app /StrefaPlanistyczna/PL.ZIPPZP.12074/100106-POG/1POG-59SO /20260925T120000
wydzielenie planistyczne	https://www.gov.pl/zagospodarowanieprzestrzenne/app /StrefaPlanistyczna/PL.ZIPPZP.12074/100106-POG/1POG-124SR /20260925T120000
wydzielenie planistyczne	https://www.gov.pl/zagospodarowanieprzestrzenne/app /StrefaPlanistyczna/PL.ZIPPZP.12074/100106-POG/1POG-121SR /20260925T120000
wydzielenie planistyczne	https://www.gov.pl/zagospodarowanieprzestrzenne/app /StrefaPlanistyczna/PL.ZIPPZP.12074/100106-POG/1POG-73SO /20260925T120000
wydzielenie planistyczne	https://www.gov.pl/zagospodarowanieprzestrzenne/app /StrefaPlanistyczna/PL.ZIPPZP.12074/100106-POG/1POG-393SZ /20260925T120000
wydzielenie planistyczne	https://www.gov.pl/zagospodarowanieprzestrzenne/app

	/StrefaPlanistyczna/PL.ZIPPZP.12074/100106-POG/1POG-391SZ/20260925T120000
wydzielenie planistyczne	https://www.gov.pl/zagospodarowanieprzestrzenne/app/StrefaPlanistyczna/PL.ZIPPZP.12074/100106-POG/1POG-97SR/20260925T120000
wydzielenie planistyczne	https://www.gov.pl/zagospodarowanieprzestrzenne/app/StrefaPlanistyczna/PL.ZIPPZP.12074/100106-POG/1POG-22SP/20260925T120000
wydzielenie planistyczne	https://www.gov.pl/zagospodarowanieprzestrzenne/app/StrefaPlanistyczna/PL.ZIPPZP.12074/100106-POG/1POG-347SJ/20260925T120000
wydzielenie planistyczne	https://www.gov.pl/zagospodarowanieprzestrzenne/app/StrefaPlanistyczna/PL.ZIPPZP.12074/100106-POG/1POG-128SR/20260925T120000
wydzielenie planistyczne	https://www.gov.pl/zagospodarowanieprzestrzenne/app/StrefaPlanistyczna/PL.ZIPPZP.12074/100106-POG/1POG-474SZ/20260925T120000
wydzielenie planistyczne	https://www.gov.pl/zagospodarowanieprzestrzenne/app/StrefaPlanistyczna/PL.ZIPPZP.12074/100106-POG/1POG-72SR/20260925T120000
wydzielenie planistyczne	https://www.gov.pl/zagospodarowanieprzestrzenne/app/StrefaPlanistyczna/PL.ZIPPZP.12074/100106-POG/1POG-6SU/20260925T120000
wydzielenie planistyczne	https://www.gov.pl/zagospodarowanieprzestrzenne/app/StrefaPlanistyczna/PL.ZIPPZP.12074/100106-POG/1POG-70SJ/20260925T120000
wydzielenie planistyczne	https://www.gov.pl/zagospodarowanieprzestrzenne/app/StrefaPlanistyczna/PL.ZIPPZP.12074/100106-POG/1POG-48SR/20260925T120000
wydzielenie planistyczne	https://www.gov.pl/zagospodarowanieprzestrzenne/app/StrefaPlanistyczna/PL.ZIPPZP.12074/100106-POG/1POG-127SJ/20260925T120000
wydzielenie planistyczne	https://www.gov.pl/zagospodarowanieprzestrzenne/app/StrefaPlanistyczna/PL.ZIPPZP.12074/100106-POG/1POG-61SR/20260925T120000
wydzielenie planistyczne	https://www.gov.pl/zagospodarowanieprzestrzenne/app/StrefaPlanistyczna/PL.ZIPPZP.12074/100106-POG/1POG-294SJ/20260925T120000
wydzielenie planistyczne	https://www.gov.pl/zagospodarowanieprzestrzenne/app/StrefaPlanistyczna/PL.ZIPPZP.12074/100106-POG/1POG-290SJ/20260925T120000
wydzielenie planistyczne	https://www.gov.pl/zagospodarowanieprzestrzenne/app/StrefaPlanistyczna/PL.ZIPPZP.12074/100106-POG/1POG-358SZ/20260925T120000
wydzielenie planistyczne	https://www.gov.pl/zagospodarowanieprzestrzenne/app/StrefaPlanistyczna/PL.ZIPPZP.12074/100106-POG/1POG-39SO/20260925T120000
wydzielenie planistyczne	https://www.gov.pl/zagospodarowanieprzestrzenne/app/StrefaPlanistyczna/PL.ZIPPZP.12074/100106-POG/1POG-105SJ/20260925T120000
wydzielenie planistyczne	https://www.gov.pl/zagospodarowanieprzestrzenne/app

	/StrefaPlanistyczna/PL.ZIPPZP.12074/100106-POG/1POG-113SR /20260925T120000
wydzielenie planistyczne	https://www.gov.pl/zagospodarowanieprzestrzenne/app /StrefaPlanistyczna/PL.ZIPPZP.12074/100106-POG/1POG-296SJ /20260925T120000
wydzielenie planistyczne	https://www.gov.pl/zagospodarowanieprzestrzenne/app /StrefaPlanistyczna/PL.ZIPPZP.12074/100106-POG/1POG-104SR /20260925T120000
wydzielenie planistyczne	https://www.gov.pl/zagospodarowanieprzestrzenne/app /StrefaPlanistyczna/PL.ZIPPZP.12074/100106-POG/1POG-88SR /20260925T120000
wydzielenie planistyczne	https://www.gov.pl/zagospodarowanieprzestrzenne/app /StrefaPlanistyczna/PL.ZIPPZP.12074/100106-POG/1POG-244SJ /20260925T120000
wydzielenie planistyczne	https://www.gov.pl/zagospodarowanieprzestrzenne/app /StrefaPlanistyczna/PL.ZIPPZP.12074/100106-POG/1POG-329SJ /20260925T120000
wydzielenie planistyczne	https://www.gov.pl/zagospodarowanieprzestrzenne/app /StrefaPlanistyczna/PL.ZIPPZP.12074/100106-POG/1POG-7SU /20260925T120000
wydzielenie planistyczne	https://www.gov.pl/zagospodarowanieprzestrzenne/app /StrefaPlanistyczna/PL.ZIPPZP.12074/100106-POG/1POG-128SJ /20260925T120000
wydzielenie planistyczne	https://www.gov.pl/zagospodarowanieprzestrzenne/app /StrefaPlanistyczna/PL.ZIPPZP.12074/100106-POG/1POG-66SR /20260925T120000
wydzielenie planistyczne	https://www.gov.pl/zagospodarowanieprzestrzenne/app /StrefaPlanistyczna/PL.ZIPPZP.12074/100106-POG/1POG-8SP /20260925T120000
wydzielenie planistyczne	https://www.gov.pl/zagospodarowanieprzestrzenne/app /StrefaPlanistyczna/PL.ZIPPZP.12074/100106-POG/1POG-196SJ /20260925T120000
wydzielenie planistyczne	https://www.gov.pl/zagospodarowanieprzestrzenne/app /StrefaPlanistyczna/PL.ZIPPZP.12074/100106-POG/1POG-74SR /20260925T120000
wydzielenie planistyczne	https://www.gov.pl/zagospodarowanieprzestrzenne/app /StrefaPlanistyczna/PL.ZIPPZP.12074/100106-POG/1POG-207SJ /20260925T120000
wydzielenie planistyczne	https://www.gov.pl/zagospodarowanieprzestrzenne/app /StrefaPlanistyczna/PL.ZIPPZP.12074/100106-POG/1POG-45SR /20260925T120000
wydzielenie planistyczne	https://www.gov.pl/zagospodarowanieprzestrzenne/app /StrefaPlanistyczna/PL.ZIPPZP.12074/100106-POG/1POG-99SJ /20260925T120000
wydzielenie planistyczne	https://www.gov.pl/zagospodarowanieprzestrzenne/app /StrefaPlanistyczna/PL.ZIPPZP.12074/100106-POG/1POG-1SN /20260925T120000
wydzielenie planistyczne	https://www.gov.pl/zagospodarowanieprzestrzenne/app /StrefaPlanistyczna/PL.ZIPPZP.12074/100106-POG/1POG-182SJ /20260925T120000
wydzielenie planistyczne	https://www.gov.pl/zagospodarowanieprzestrzenne/app

	/StrefaPlanistyczna/PL.ZIPPZP.12074/100106-POG/1POG-87SR/20260925T120000
wydzielenie planistyczne	https://www.gov.pl/zagospodarowanieprzestrzenne/app/StrefaPlanistyczna/PL.ZIPPZP.12074/100106-POG/1POG-90SR/20260925T120000
wydzielenie planistyczne	https://www.gov.pl/zagospodarowanieprzestrzenne/app/StrefaPlanistyczna/PL.ZIPPZP.12074/100106-POG/1POG-94SJ/20260925T120000
wydzielenie planistyczne	https://www.gov.pl/zagospodarowanieprzestrzenne/app/StrefaPlanistyczna/PL.ZIPPZP.12074/100106-POG/1POG-219SZ/20260925T120000
wydzielenie planistyczne	https://www.gov.pl/zagospodarowanieprzestrzenne/app/StrefaPlanistyczna/PL.ZIPPZP.12074/100106-POG/1POG-129SJ/20260925T120000
wydzielenie planistyczne	https://www.gov.pl/zagospodarowanieprzestrzenne/app/StrefaPlanistyczna/PL.ZIPPZP.12074/100106-POG/1POG-62SR/20260925T120000
wydzielenie planistyczne	https://www.gov.pl/zagospodarowanieprzestrzenne/app/StrefaPlanistyczna/PL.ZIPPZP.12074/100106-POG/1POG-378SJ/20260925T120000
wydzielenie planistyczne	https://www.gov.pl/zagospodarowanieprzestrzenne/app/StrefaPlanistyczna/PL.ZIPPZP.12074/100106-POG/1POG-437SZ/20260925T120000
wydzielenie planistyczne	https://www.gov.pl/zagospodarowanieprzestrzenne/app/StrefaPlanistyczna/PL.ZIPPZP.12074/100106-POG/1POG-227SJ/20260925T120000
wydzielenie planistyczne	https://www.gov.pl/zagospodarowanieprzestrzenne/app/StrefaPlanistyczna/PL.ZIPPZP.12074/100106-POG/1POG-5SU/20260925T120000
wydzielenie planistyczne	https://www.gov.pl/zagospodarowanieprzestrzenne/app/StrefaPlanistyczna/PL.ZIPPZP.12074/100106-POG/1POG-126SR/20260925T120000
wydzielenie planistyczne	https://www.gov.pl/zagospodarowanieprzestrzenne/app/StrefaPlanistyczna/PL.ZIPPZP.12074/100106-POG/1POG-2SU/20260925T120000
wydzielenie planistyczne	https://www.gov.pl/zagospodarowanieprzestrzenne/app/StrefaPlanistyczna/PL.ZIPPZP.12074/100106-POG/1POG-36SZ/20260925T120000
wydzielenie planistyczne	https://www.gov.pl/zagospodarowanieprzestrzenne/app/StrefaPlanistyczna/PL.ZIPPZP.12074/100106-POG/1POG-43SU/20260925T120000
wydzielenie planistyczne	https://www.gov.pl/zagospodarowanieprzestrzenne/app/StrefaPlanistyczna/PL.ZIPPZP.12074/100106-POG/1POG-44SU/20260925T120000
wydzielenie planistyczne	https://www.gov.pl/zagospodarowanieprzestrzenne/app/StrefaPlanistyczna/PL.ZIPPZP.12074/100106-POG/1POG-248SZ/20260925T120000
wydzielenie planistyczne	https://www.gov.pl/zagospodarowanieprzestrzenne/app/StrefaPlanistyczna/PL.ZIPPZP.12074/100106-POG/1POG-81SR/20260925T120000
wydzielenie planistyczne	https://www.gov.pl/zagospodarowanieprzestrzenne/app

	/StrefaPlanistyczna/PL.ZIPPZP.12074/100106-POG/1POG-48SO /20260925T120000
wydzielenie planistyczne	https://www.gov.pl/zagospodarowanieprzestrzenne/app /StrefaPlanistyczna/PL.ZIPPZP.12074/100106-POG/1POG-20SP /20260925T120000
wydzielenie planistyczne	https://www.gov.pl/zagospodarowanieprzestrzenne/app /StrefaPlanistyczna/PL.ZIPPZP.12074/100106-POG/1POG-67SR /20260925T120000
wydzielenie planistyczne	https://www.gov.pl/zagospodarowanieprzestrzenne/app /StrefaPlanistyczna/PL.ZIPPZP.12074/100106-POG/1POG-60SR /20260925T120000
wydzielenie planistyczne	https://www.gov.pl/zagospodarowanieprzestrzenne/app /StrefaPlanistyczna/PL.ZIPPZP.12074/100106-POG/1POG-46SR /20260925T120000
wydzielenie planistyczne	https://www.gov.pl/zagospodarowanieprzestrzenne/app /StrefaPlanistyczna/PL.ZIPPZP.12074/100106-POG/1POG-107SR /20260925T120000
wydzielenie planistyczne	https://www.gov.pl/zagospodarowanieprzestrzenne/app /StrefaPlanistyczna/PL.ZIPPZP.12074/100106-POG/1POG-42SR /20260925T120000
wydzielenie planistyczne	https://www.gov.pl/zagospodarowanieprzestrzenne/app /StrefaPlanistyczna/PL.ZIPPZP.12074/100106-POG/1POG-109SJ /20260925T120000
wydzielenie planistyczne	https://www.gov.pl/zagospodarowanieprzestrzenne/app /StrefaPlanistyczna/PL.ZIPPZP.12074/100106-POG/1POG-118SJ /20260925T120000
wydzielenie planistyczne	https://www.gov.pl/zagospodarowanieprzestrzenne/app /StrefaPlanistyczna/PL.ZIPPZP.12074/100106-POG/1POG-205SZ /20260925T120000
wydzielenie planistyczne	https://www.gov.pl/zagospodarowanieprzestrzenne/app /StrefaPlanistyczna/PL.ZIPPZP.12074/100106-POG/1POG-36SO /20260925T120000
wydzielenie planistyczne	https://www.gov.pl/zagospodarowanieprzestrzenne/app /StrefaPlanistyczna/PL.ZIPPZP.12074/100106-POG/1POG-165SJ /20260925T120000
wydzielenie planistyczne	https://www.gov.pl/zagospodarowanieprzestrzenne/app /StrefaPlanistyczna/PL.ZIPPZP.12074/100106-POG/1POG-45SU /20260925T120000
wydzielenie planistyczne	https://www.gov.pl/zagospodarowanieprzestrzenne/app /StrefaPlanistyczna/PL.ZIPPZP.12074/100106-POG/1POG-21SR /20260925T120000
wydzielenie planistyczne	https://www.gov.pl/zagospodarowanieprzestrzenne/app /StrefaPlanistyczna/PL.ZIPPZP.12074/100106-POG/1POG-86SZ /20260925T120000
wydzielenie planistyczne	https://www.gov.pl/zagospodarowanieprzestrzenne/app /StrefaPlanistyczna/PL.ZIPPZP.12074/100106-POG/1POG-31SR /20260925T120000
wydzielenie planistyczne	https://www.gov.pl/zagospodarowanieprzestrzenne/app /StrefaPlanistyczna/PL.ZIPPZP.12074/100106-POG/1POG-44SR /20260925T120000
wydzielenie planistyczne	https://www.gov.pl/zagospodarowanieprzestrzenne/app

	/StrefaPlanistyczna/PL.ZIPPZP.12074/100106-POG/1POG-265SJ /20260925T120000
wydzielenie planistyczne	https://www.gov.pl/zagospodarowanieprzestrzenne/app /StrefaPlanistyczna/PL.ZIPPZP.12074/100106-POG/1POG-343SJ /20260925T120000
wydzielenie planistyczne	https://www.gov.pl/zagospodarowanieprzestrzenne/app /StrefaPlanistyczna/PL.ZIPPZP.12074/100106-POG/1POG-127SZ /20260925T120000
wydzielenie planistyczne	https://www.gov.pl/zagospodarowanieprzestrzenne/app /StrefaPlanistyczna/PL.ZIPPZP.12074/100106-POG/1POG-119SZ /20260925T120000
wydzielenie planistyczne	https://www.gov.pl/zagospodarowanieprzestrzenne/app /StrefaPlanistyczna/PL.ZIPPZP.12074/100106-POG/1POG-101SZ /20260925T120000
wydzielenie planistyczne	https://www.gov.pl/zagospodarowanieprzestrzenne/app /StrefaPlanistyczna/PL.ZIPPZP.12074/100106-POG/1POG-113SZ /20260925T120000
wydzielenie planistyczne	https://www.gov.pl/zagospodarowanieprzestrzenne/app /StrefaPlanistyczna/PL.ZIPPZP.12074/100106-POG/1POG-105SZ /20260925T120000
wydzielenie planistyczne	https://www.gov.pl/zagospodarowanieprzestrzenne/app /StrefaPlanistyczna/PL.ZIPPZP.12074/100106-POG/1POG-100SZ /20260925T120000
wydzielenie planistyczne	https://www.gov.pl/zagospodarowanieprzestrzenne/app /StrefaPlanistyczna/PL.ZIPPZP.12074/100106-POG/1POG-22SR /20260925T120000
wydzielenie planistyczne	https://www.gov.pl/zagospodarowanieprzestrzenne/app /StrefaPlanistyczna/PL.ZIPPZP.12074/100106-POG/1POG-97SZ /20260925T120000
wydzielenie planistyczne	https://www.gov.pl/zagospodarowanieprzestrzenne/app /StrefaPlanistyczna/PL.ZIPPZP.12074/100106-POG/1POG-94SZ /20260925T120000
wydzielenie planistyczne	https://www.gov.pl/zagospodarowanieprzestrzenne/app /StrefaPlanistyczna/PL.ZIPPZP.12074/100106-POG/1POG-90SZ /20260925T120000
wydzielenie planistyczne	https://www.gov.pl/zagospodarowanieprzestrzenne/app /StrefaPlanistyczna/PL.ZIPPZP.12074/100106-POG/1POG-99SZ /20260925T120000
wydzielenie planistyczne	https://www.gov.pl/zagospodarowanieprzestrzenne/app /StrefaPlanistyczna/PL.ZIPPZP.12074/100106-POG/1POG-118SZ /20260925T120000
wydzielenie planistyczne	https://www.gov.pl/zagospodarowanieprzestrzenne/app /StrefaPlanistyczna/PL.ZIPPZP.12074/100106-POG/1POG-141SZ /20260925T120000
wydzielenie planistyczne	https://www.gov.pl/zagospodarowanieprzestrzenne/app /StrefaPlanistyczna/PL.ZIPPZP.12074/100106-POG/1POG-176SZ /20260925T120000
wydzielenie planistyczne	https://www.gov.pl/zagospodarowanieprzestrzenne/app /StrefaPlanistyczna/PL.ZIPPZP.12074/100106-POG/1POG-173SZ /20260925T120000
wydzielenie planistyczne	https://www.gov.pl/zagospodarowanieprzestrzenne/app

	/StrefaPlanistyczna/PL.ZIPPZP.12074/100106-POG/1POG-226SZ/20260925T120000
wydzielenie planistyczne	https://www.gov.pl/zagospodarowanieprzestrzenne/app/StrefaPlanistyczna/PL.ZIPPZP.12074/100106-POG/1POG-166SJ/20260925T120000
wydzielenie planistyczne	https://www.gov.pl/zagospodarowanieprzestrzenne/app/StrefaPlanistyczna/PL.ZIPPZP.12074/100106-POG/1POG-207SZ/20260925T120000
wydzielenie planistyczne	https://www.gov.pl/zagospodarowanieprzestrzenne/app/StrefaPlanistyczna/PL.ZIPPZP.12074/100106-POG/1POG-184SZ/20260925T120000
wydzielenie planistyczne	https://www.gov.pl/zagospodarowanieprzestrzenne/app/StrefaPlanistyczna/PL.ZIPPZP.12074/100106-POG/1POG-187SZ/20260925T120000
wydzielenie planistyczne	https://www.gov.pl/zagospodarowanieprzestrzenne/app/StrefaPlanistyczna/PL.ZIPPZP.12074/100106-POG/1POG-117SJ/20260925T120000
wydzielenie planistyczne	https://www.gov.pl/zagospodarowanieprzestrzenne/app/StrefaPlanistyczna/PL.ZIPPZP.12074/100106-POG/1POG-131SJ/20260925T120000
wydzielenie planistyczne	https://www.gov.pl/zagospodarowanieprzestrzenne/app/StrefaPlanistyczna/PL.ZIPPZP.12074/100106-POG/1POG-133SJ/20260925T120000
wydzielenie planistyczne	https://www.gov.pl/zagospodarowanieprzestrzenne/app/StrefaPlanistyczna/PL.ZIPPZP.12074/100106-POG/1POG-142SJ/20260925T120000
wydzielenie planistyczne	https://www.gov.pl/zagospodarowanieprzestrzenne/app/StrefaPlanistyczna/PL.ZIPPZP.12074/100106-POG/1POG-171SJ/20260925T120000
wydzielenie planistyczne	https://www.gov.pl/zagospodarowanieprzestrzenne/app/StrefaPlanistyczna/PL.ZIPPZP.12074/100106-POG/1POG-155SJ/20260925T120000
wydzielenie planistyczne	https://www.gov.pl/zagospodarowanieprzestrzenne/app/StrefaPlanistyczna/PL.ZIPPZP.12074/100106-POG/1POG-159SJ/20260925T120000
wydzielenie planistyczne	https://www.gov.pl/zagospodarowanieprzestrzenne/app/StrefaPlanistyczna/PL.ZIPPZP.12074/100106-POG/1POG-138SJ/20260925T120000
wydzielenie planistyczne	https://www.gov.pl/zagospodarowanieprzestrzenne/app/StrefaPlanistyczna/PL.ZIPPZP.12074/100106-POG/1POG-141SJ/20260925T120000
wydzielenie planistyczne	https://www.gov.pl/zagospodarowanieprzestrzenne/app/StrefaPlanistyczna/PL.ZIPPZP.12074/100106-POG/1POG-124SJ/20260925T120000
wydzielenie planistyczne	https://www.gov.pl/zagospodarowanieprzestrzenne/app/StrefaPlanistyczna/PL.ZIPPZP.12074/100106-POG/1POG-192SJ/20260925T120000
wydzielenie planistyczne	https://www.gov.pl/zagospodarowanieprzestrzenne/app/StrefaPlanistyczna/PL.ZIPPZP.12074/100106-POG/1POG-180SJ/20260925T120000
wydzielenie planistyczne	https://www.gov.pl/zagospodarowanieprzestrzenne/app

	/StrefaPlanistyczna/PL.ZIPPZP.12074/100106-POG/1POG-177SJ /20260925T120000
wydzielenie planistyczne	https://www.gov.pl/zagospodarowanieprzestrzenne/app /StrefaPlanistyczna/PL.ZIPPZP.12074/100106-POG/1POG-184SJ /20260925T120000
wydzielenie planistyczne	https://www.gov.pl/zagospodarowanieprzestrzenne/app /StrefaPlanistyczna/PL.ZIPPZP.12074/100106-POG/1POG-145SJ /20260925T120000
wydzielenie planistyczne	https://www.gov.pl/zagospodarowanieprzestrzenne/app /StrefaPlanistyczna/PL.ZIPPZP.12074/100106-POG/1POG-197SJ /20260925T120000
wydzielenie planistyczne	https://www.gov.pl/zagospodarowanieprzestrzenne/app /StrefaPlanistyczna/PL.ZIPPZP.12074/100106-POG/1POG-218SJ /20260925T120000
wydzielenie planistyczne	https://www.gov.pl/zagospodarowanieprzestrzenne/app /StrefaPlanistyczna/PL.ZIPPZP.12074/100106-POG/1POG-306SZ /20260925T120000
wydzielenie planistyczne	https://www.gov.pl/zagospodarowanieprzestrzenne/app /StrefaPlanistyczna/PL.ZIPPZP.12074/100106-POG/1POG-312SZ /20260925T120000
wydzielenie planistyczne	https://www.gov.pl/zagospodarowanieprzestrzenne/app /StrefaPlanistyczna/PL.ZIPPZP.12074/100106-POG/1POG-315SZ /20260925T120000
wydzielenie planistyczne	https://www.gov.pl/zagospodarowanieprzestrzenne/app /StrefaPlanistyczna/PL.ZIPPZP.12074/100106-POG/1POG-402SZ /20260925T120000
wydzielenie planistyczne	https://www.gov.pl/zagospodarowanieprzestrzenne/app /StrefaPlanistyczna/PL.ZIPPZP.12074/100106-POG/1POG-404SZ /20260925T120000
wydzielenie planistyczne	https://www.gov.pl/zagospodarowanieprzestrzenne/app /StrefaPlanistyczna/PL.ZIPPZP.12074/100106-POG/1POG-316SJ /20260925T120000
wydzielenie planistyczne	https://www.gov.pl/zagospodarowanieprzestrzenne/app /StrefaPlanistyczna/PL.ZIPPZP.12074/100106-POG/1POG-376SZ /20260925T120000
wydzielenie planistyczne	https://www.gov.pl/zagospodarowanieprzestrzenne/app /StrefaPlanistyczna/PL.ZIPPZP.12074/100106-POG/1POG-304SZ /20260925T120000
wydzielenie planistyczne	https://www.gov.pl/zagospodarowanieprzestrzenne/app /StrefaPlanistyczna/PL.ZIPPZP.12074/100106-POG/1POG-298SZ /20260925T120000
wydzielenie planistyczne	https://www.gov.pl/zagospodarowanieprzestrzenne/app /StrefaPlanistyczna/PL.ZIPPZP.12074/100106-POG/1POG-293SZ /20260925T120000
wydzielenie planistyczne	https://www.gov.pl/zagospodarowanieprzestrzenne/app /StrefaPlanistyczna/PL.ZIPPZP.12074/100106-POG/1POG-292SZ /20260925T120000
wydzielenie planistyczne	https://www.gov.pl/zagospodarowanieprzestrzenne/app /StrefaPlanistyczna/PL.ZIPPZP.12074/100106-POG/1POG-288SZ /20260925T120000
wydzielenie planistyczne	https://www.gov.pl/zagospodarowanieprzestrzenne/app

	/StrefaPlanistyczna/PL.ZIPPZP.12074/100106-POG/1POG-290SZ /20260925T120000
wydzielenie planistyczne	https://www.gov.pl/zagospodarowanieprzestrzenne/app /StrefaPlanistyczna/PL.ZIPPZP.12074/100106-POG/1POG-232SZ /20260925T120000
wydzielenie planistyczne	https://www.gov.pl/zagospodarowanieprzestrzenne/app /StrefaPlanistyczna/PL.ZIPPZP.12074/100106-POG/1POG-235SZ /20260925T120000
wydzielenie planistyczne	https://www.gov.pl/zagospodarowanieprzestrzenne/app /StrefaPlanistyczna/PL.ZIPPZP.12074/100106-POG/1POG-202SJ /20260925T120000
wydzielenie planistyczne	https://www.gov.pl/zagospodarowanieprzestrzenne/app /StrefaPlanistyczna/PL.ZIPPZP.12074/100106-POG/1POG-537SZ /20260925T120000
wydzielenie planistyczne	https://www.gov.pl/zagospodarowanieprzestrzenne/app /StrefaPlanistyczna/PL.ZIPPZP.12074/100106-POG/1POG-523SZ /20260925T120000
wydzielenie planistyczne	https://www.gov.pl/zagospodarowanieprzestrzenne/app /StrefaPlanistyczna/PL.ZIPPZP.12074/100106-POG/1POG-524SZ /20260925T120000
wydzielenie planistyczne	https://www.gov.pl/zagospodarowanieprzestrzenne/app /StrefaPlanistyczna/PL.ZIPPZP.12074/100106-POG/1POG-508SZ /20260925T120000
wydzielenie planistyczne	https://www.gov.pl/zagospodarowanieprzestrzenne/app /StrefaPlanistyczna/PL.ZIPPZP.12074/100106-POG/1POG-511SZ /20260925T120000
wydzielenie planistyczne	https://www.gov.pl/zagospodarowanieprzestrzenne/app /StrefaPlanistyczna/PL.ZIPPZP.12074/100106-POG/1POG-509SZ /20260925T120000
wydzielenie planistyczne	https://www.gov.pl/zagospodarowanieprzestrzenne/app /StrefaPlanistyczna/PL.ZIPPZP.12074/100106-POG/1POG-501SZ /20260925T120000
wydzielenie planistyczne	https://www.gov.pl/zagospodarowanieprzestrzenne/app /StrefaPlanistyczna/PL.ZIPPZP.12074/100106-POG/1POG-502SZ /20260925T120000
wydzielenie planistyczne	https://www.gov.pl/zagospodarowanieprzestrzenne/app /StrefaPlanistyczna/PL.ZIPPZP.12074/100106-POG/1POG-517SZ /20260925T120000
wydzielenie planistyczne	https://www.gov.pl/zagospodarowanieprzestrzenne/app /StrefaPlanistyczna/PL.ZIPPZP.12074/100106-POG/1POG-513SZ /20260925T120000
wydzielenie planistyczne	https://www.gov.pl/zagospodarowanieprzestrzenne/app /StrefaPlanistyczna/PL.ZIPPZP.12074/100106-POG/1POG-510SZ /20260925T120000
wydzielenie planistyczne	https://www.gov.pl/zagospodarowanieprzestrzenne/app /StrefaPlanistyczna/PL.ZIPPZP.12074/100106-POG/1POG-512SZ /20260925T120000
wydzielenie planistyczne	https://www.gov.pl/zagospodarowanieprzestrzenne/app /StrefaPlanistyczna/PL.ZIPPZP.12074/100106-POG/1POG-282SZ /20260925T120000
wydzielenie planistyczne	https://www.gov.pl/zagospodarowanieprzestrzenne/app

	/StrefaPlanistyczna/PL.ZIPPZP.12074/100106-POG/1POG-265SZ/20260925T120000
wydzielenie planistyczne	https://www.gov.pl/zagospodarowanieprzestrzenne/app/StrefaPlanistyczna/PL.ZIPPZP.12074/100106-POG/1POG-267SZ/20260925T120000
wydzielenie planistyczne	https://www.gov.pl/zagospodarowanieprzestrzenne/app/StrefaPlanistyczna/PL.ZIPPZP.12074/100106-POG/1POG-281SZ/20260925T120000
wydzielenie planistyczne	https://www.gov.pl/zagospodarowanieprzestrzenne/app/StrefaPlanistyczna/PL.ZIPPZP.12074/100106-POG/1POG-277SZ/20260925T120000
wydzielenie planistyczne	https://www.gov.pl/zagospodarowanieprzestrzenne/app/StrefaPlanistyczna/PL.ZIPPZP.12074/100106-POG/1POG-144SZ/20260925T120000
wydzielenie planistyczne	https://www.gov.pl/zagospodarowanieprzestrzenne/app/StrefaPlanistyczna/PL.ZIPPZP.12074/100106-POG/1POG-147SZ/20260925T120000
wydzielenie planistyczne	https://www.gov.pl/zagospodarowanieprzestrzenne/app/StrefaPlanistyczna/PL.ZIPPZP.12074/100106-POG/1POG-159SZ/20260925T120000
wydzielenie planistyczne	https://www.gov.pl/zagospodarowanieprzestrzenne/app/StrefaPlanistyczna/PL.ZIPPZP.12074/100106-POG/1POG-158SZ/20260925T120000
wydzielenie planistyczne	https://www.gov.pl/zagospodarowanieprzestrzenne/app/StrefaPlanistyczna/PL.ZIPPZP.12074/100106-POG/1POG-160SZ/20260925T120000
wydzielenie planistyczne	https://www.gov.pl/zagospodarowanieprzestrzenne/app/StrefaPlanistyczna/PL.ZIPPZP.12074/100106-POG/1POG-164SZ/20260925T120000
wydzielenie planistyczne	https://www.gov.pl/zagospodarowanieprzestrzenne/app/StrefaPlanistyczna/PL.ZIPPZP.12074/100106-POG/1POG-165SZ/20260925T120000
wydzielenie planistyczne	https://www.gov.pl/zagospodarowanieprzestrzenne/app/StrefaPlanistyczna/PL.ZIPPZP.12074/100106-POG/1POG-167SZ/20260925T120000
wydzielenie planistyczne	https://www.gov.pl/zagospodarowanieprzestrzenne/app/StrefaPlanistyczna/PL.ZIPPZP.12074/100106-POG/1POG-169SZ/20260925T120000
wydzielenie planistyczne	https://www.gov.pl/zagospodarowanieprzestrzenne/app/StrefaPlanistyczna/PL.ZIPPZP.12074/100106-POG/1POG-170SZ/20260925T120000
wydzielenie planistyczne	https://www.gov.pl/zagospodarowanieprzestrzenne/app/StrefaPlanistyczna/PL.ZIPPZP.12074/100106-POG/1POG-177SZ/20260925T120000
wydzielenie planistyczne	https://www.gov.pl/zagospodarowanieprzestrzenne/app/StrefaPlanistyczna/PL.ZIPPZP.12074/100106-POG/1POG-246SZ/20260925T120000
wydzielenie planistyczne	https://www.gov.pl/zagospodarowanieprzestrzenne/app/StrefaPlanistyczna/PL.ZIPPZP.12074/100106-POG/1POG-247SZ/20260925T120000
wydzielenie planistyczne	https://www.gov.pl/zagospodarowanieprzestrzenne/app

	/StrefaPlanistyczna/PL.ZIPPZP.12074/100106-POG/1POG-244SZ/20260925T120000
wydzielenie planistyczne	https://www.gov.pl/zagospodarowanieprzestrzenne/app/StrefaPlanistyczna/PL.ZIPPZP.12074/100106-POG/1POG-227SZ/20260925T120000
wydzielenie planistyczne	https://www.gov.pl/zagospodarowanieprzestrzenne/app/StrefaPlanistyczna/PL.ZIPPZP.12074/100106-POG/1POG-223SZ/20260925T120000
wydzielenie planistyczne	https://www.gov.pl/zagospodarowanieprzestrzenne/app/StrefaPlanistyczna/PL.ZIPPZP.12074/100106-POG/1POG-228SZ/20260925T120000
wydzielenie planistyczne	https://www.gov.pl/zagospodarowanieprzestrzenne/app/StrefaPlanistyczna/PL.ZIPPZP.12074/100106-POG/1POG-188SJ/20260925T120000
wydzielenie planistyczne	https://www.gov.pl/zagospodarowanieprzestrzenne/app/StrefaPlanistyczna/PL.ZIPPZP.12074/100106-POG/1POG-183SJ/20260925T120000
wydzielenie planistyczne	https://www.gov.pl/zagospodarowanieprzestrzenne/app/StrefaPlanistyczna/PL.ZIPPZP.12074/100106-POG/1POG-168SJ/20260925T120000
wydzielenie planistyczne	https://www.gov.pl/zagospodarowanieprzestrzenne/app/StrefaPlanistyczna/PL.ZIPPZP.12074/100106-POG/1POG-149SJ/20260925T120000
wydzielenie planistyczne	https://www.gov.pl/zagospodarowanieprzestrzenne/app/StrefaPlanistyczna/PL.ZIPPZP.12074/100106-POG/1POG-169SJ/20260925T120000
wydzielenie planistyczne	https://www.gov.pl/zagospodarowanieprzestrzenne/app/StrefaPlanistyczna/PL.ZIPPZP.12074/100106-POG/1POG-143SJ/20260925T120000
wydzielenie planistyczne	https://www.gov.pl/zagospodarowanieprzestrzenne/app/StrefaPlanistyczna/PL.ZIPPZP.12074/100106-POG/1POG-196SZ/20260925T120000
wydzielenie planistyczne	https://www.gov.pl/zagospodarowanieprzestrzenne/app/StrefaPlanistyczna/PL.ZIPPZP.12074/100106-POG/1POG-195SZ/20260925T120000
wydzielenie planistyczne	https://www.gov.pl/zagospodarowanieprzestrzenne/app/StrefaPlanistyczna/PL.ZIPPZP.12074/100106-POG/1POG-176SJ/20260925T120000
wydzielenie planistyczne	https://www.gov.pl/zagospodarowanieprzestrzenne/app/StrefaPlanistyczna/PL.ZIPPZP.12074/100106-POG/1POG-173SJ/20260925T120000
wydzielenie planistyczne	https://www.gov.pl/zagospodarowanieprzestrzenne/app/StrefaPlanistyczna/PL.ZIPPZP.12074/100106-POG/1POG-213SZ/20260925T120000
wydzielenie planistyczne	https://www.gov.pl/zagospodarowanieprzestrzenne/app/StrefaPlanistyczna/PL.ZIPPZP.12074/100106-POG/1POG-216SZ/20260925T120000
wydzielenie planistyczne	https://www.gov.pl/zagospodarowanieprzestrzenne/app/StrefaPlanistyczna/PL.ZIPPZP.12074/100106-POG/1POG-278SZ/20260925T120000
wydzielenie planistyczne	https://www.gov.pl/zagospodarowanieprzestrzenne/app

	/StrefaPlanistyczna/PL.ZIPPZP.12074/100106-POG/1POG-274SZ/20260925T120000
wydzielenie planistyczne	https://www.gov.pl/zagospodarowanieprzestrzenne/app/StrefaPlanistyczna/PL.ZIPPZP.12074/100106-POG/1POG-320SZ/20260925T120000
wydzielenie planistyczne	https://www.gov.pl/zagospodarowanieprzestrzenne/app/StrefaPlanistyczna/PL.ZIPPZP.12074/100106-POG/1POG-303SZ/20260925T120000
wydzielenie planistyczne	https://www.gov.pl/zagospodarowanieprzestrzenne/app/StrefaPlanistyczna/PL.ZIPPZP.12074/100106-POG/1POG-328SZ/20260925T120000
wydzielenie planistyczne	https://www.gov.pl/zagospodarowanieprzestrzenne/app/StrefaPlanistyczna/PL.ZIPPZP.12074/100106-POG/1POG-333SZ/20260925T120000
wydzielenie planistyczne	https://www.gov.pl/zagospodarowanieprzestrzenne/app/StrefaPlanistyczna/PL.ZIPPZP.12074/100106-POG/1POG-336SZ/20260925T120000
wydzielenie planistyczne	https://www.gov.pl/zagospodarowanieprzestrzenne/app/StrefaPlanistyczna/PL.ZIPPZP.12074/100106-POG/1POG-365SZ/20260925T120000
wydzielenie planistyczne	https://www.gov.pl/zagospodarowanieprzestrzenne/app/StrefaPlanistyczna/PL.ZIPPZP.12074/100106-POG/1POG-301SJ/20260925T120000
wydzielenie planistyczne	https://www.gov.pl/zagospodarowanieprzestrzenne/app/StrefaPlanistyczna/PL.ZIPPZP.12074/100106-POG/1POG-22SJ/20260925T120000
wydzielenie planistyczne	https://www.gov.pl/zagospodarowanieprzestrzenne/app/StrefaPlanistyczna/PL.ZIPPZP.12074/100106-POG/1POG-28SJ/20260925T120000
wydzielenie planistyczne	https://www.gov.pl/zagospodarowanieprzestrzenne/app/StrefaPlanistyczna/PL.ZIPPZP.12074/100106-POG/1POG-1SR/20260925T120000
wydzielenie planistyczne	https://www.gov.pl/zagospodarowanieprzestrzenne/app/StrefaPlanistyczna/PL.ZIPPZP.12074/100106-POG/1POG-232SJ/20260925T120000
wydzielenie planistyczne	https://www.gov.pl/zagospodarowanieprzestrzenne/app/StrefaPlanistyczna/PL.ZIPPZP.12074/100106-POG/1POG-292SJ/20260925T120000
wydzielenie planistyczne	https://www.gov.pl/zagospodarowanieprzestrzenne/app/StrefaPlanistyczna/PL.ZIPPZP.12074/100106-POG/1POG-374SZ/20260925T120000
wydzielenie planistyczne	https://www.gov.pl/zagospodarowanieprzestrzenne/app/StrefaPlanistyczna/PL.ZIPPZP.12074/100106-POG/1POG-457SZ/20260925T120000
wydzielenie planistyczne	https://www.gov.pl/zagospodarowanieprzestrzenne/app/StrefaPlanistyczna/PL.ZIPPZP.12074/100106-POG/1POG-348SJ/20260925T120000
wydzielenie planistyczne	https://www.gov.pl/zagospodarowanieprzestrzenne/app/StrefaPlanistyczna/PL.ZIPPZP.12074/100106-POG/1POG-339SJ/20260925T120000
wydzielenie planistyczne	https://www.gov.pl/zagospodarowanieprzestrzenne/app

	/StrefaPlanistyczna/PL.ZIPPZP.12074/100106-POG/1POG-91SZ /20260925T120000
wydzielenie planistyczne	https://www.gov.pl/zagospodarowanieprzestrzenne/app /StrefaPlanistyczna/PL.ZIPPZP.12074/100106-POG/1POG-60SJ /20260925T120000
wydzielenie planistyczne	https://www.gov.pl/zagospodarowanieprzestrzenne/app /StrefaPlanistyczna/PL.ZIPPZP.12074/100106-POG/1POG-83SZ /20260925T120000
wydzielenie planistyczne	https://www.gov.pl/zagospodarowanieprzestrzenne/app /StrefaPlanistyczna/PL.ZIPPZP.12074/100106-POG/1POG-63SR /20260925T120000
wydzielenie planistyczne	https://www.gov.pl/zagospodarowanieprzestrzenne/app /StrefaPlanistyczna/PL.ZIPPZP.12074/100106-POG/1POG-320SJ /20260925T120000
wydzielenie planistyczne	https://www.gov.pl/zagospodarowanieprzestrzenne/app /StrefaPlanistyczna/PL.ZIPPZP.12074/100106-POG/1POG-389SZ /20260925T120000
wydzielenie planistyczne	https://www.gov.pl/zagospodarowanieprzestrzenne/app /StrefaPlanistyczna/PL.ZIPPZP.12074/100106-POG/1POG-323SJ /20260925T120000
wydzielenie planistyczne	https://www.gov.pl/zagospodarowanieprzestrzenne/app /StrefaPlanistyczna/PL.ZIPPZP.12074/100106-POG/1POG-400SZ /20260925T120000
wydzielenie planistyczne	https://www.gov.pl/zagospodarowanieprzestrzenne/app /StrefaPlanistyczna/PL.ZIPPZP.12074/100106-POG/1POG-324SJ /20260925T120000
wydzielenie planistyczne	https://www.gov.pl/zagospodarowanieprzestrzenne/app /StrefaPlanistyczna/PL.ZIPPZP.12074/100106-POG/1POG-52SR /20260925T120000
wydzielenie planistyczne	https://www.gov.pl/zagospodarowanieprzestrzenne/app /StrefaPlanistyczna/PL.ZIPPZP.12074/100106-POG/1POG-43SR /20260925T120000
wydzielenie planistyczne	https://www.gov.pl/zagospodarowanieprzestrzenne/app /StrefaPlanistyczna/PL.ZIPPZP.12074/100106-POG/1POG-54SR /20260925T120000
wydzielenie planistyczne	https://www.gov.pl/zagospodarowanieprzestrzenne/app /StrefaPlanistyczna/PL.ZIPPZP.12074/100106-POG/1POG-53SR /20260925T120000
wydzielenie planistyczne	https://www.gov.pl/zagospodarowanieprzestrzenne/app /StrefaPlanistyczna/PL.ZIPPZP.12074/100106-POG/1POG-38SJ /20260925T120000
wydzielenie planistyczne	https://www.gov.pl/zagospodarowanieprzestrzenne/app /StrefaPlanistyczna/PL.ZIPPZP.12074/100106-POG/1POG-34SO /20260925T120000
wydzielenie planistyczne	https://www.gov.pl/zagospodarowanieprzestrzenne/app /StrefaPlanistyczna/PL.ZIPPZP.12074/100106-POG/1POG-35SR /20260925T120000
wydzielenie planistyczne	https://www.gov.pl/zagospodarowanieprzestrzenne/app /StrefaPlanistyczna/PL.ZIPPZP.12074/100106-POG/1POG-37SI /20260925T120000
wydzielenie planistyczne	https://www.gov.pl/zagospodarowanieprzestrzenne/app

	/StrefaPlanistyczna/PL.ZIPPZP.12074/100106-POG/1POG-39SI /20260925T120000
wydzielenie planistyczne	https://www.gov.pl/zagospodarowanieprzestrzenne/app /StrefaPlanistyczna/PL.ZIPPZP.12074/100106-POG/1POG-287SJ /20260925T120000
wydzielenie planistyczne	https://www.gov.pl/zagospodarowanieprzestrzenne/app /StrefaPlanistyczna/PL.ZIPPZP.12074/100106-POG/1POG-175SZ /20260925T120000
wydzielenie planistyczne	https://www.gov.pl/zagospodarowanieprzestrzenne/app /StrefaPlanistyczna/PL.ZIPPZP.12074/100106-POG/1POG-271SZ /20260925T120000
wydzielenie planistyczne	https://www.gov.pl/zagospodarowanieprzestrzenne/app /StrefaPlanistyczna/PL.ZIPPZP.12074/100106-POG/1POG-85SR /20260925T120000
wydzielenie planistyczne	https://www.gov.pl/zagospodarowanieprzestrzenne/app /StrefaPlanistyczna/PL.ZIPPZP.12074/100106-POG/1POG-116SR /20260925T120000
wydzielenie planistyczne	https://www.gov.pl/zagospodarowanieprzestrzenne/app /StrefaPlanistyczna/PL.ZIPPZP.12074/100106-POG/1POG-340SZ /20260925T120000
wydzielenie planistyczne	https://www.gov.pl/zagospodarowanieprzestrzenne/app /StrefaPlanistyczna/PL.ZIPPZP.12074/100106-POG/1POG-302SJ /20260925T120000
wydzielenie planistyczne	https://www.gov.pl/zagospodarowanieprzestrzenne/app /StrefaPlanistyczna/PL.ZIPPZP.12074/100106-POG/1POG-16SZ /20260925T120000
wydzielenie planistyczne	https://www.gov.pl/zagospodarowanieprzestrzenne/app /StrefaPlanistyczna/PL.ZIPPZP.12074/100106-POG/1POG-410SZ /20260925T120000
wydzielenie planistyczne	https://www.gov.pl/zagospodarowanieprzestrzenne/app /StrefaPlanistyczna/PL.ZIPPZP.12074/100106-POG/1POG-405SZ /20260925T120000
wydzielenie planistyczne	https://www.gov.pl/zagospodarowanieprzestrzenne/app /StrefaPlanistyczna/PL.ZIPPZP.12074/100106-POG/1POG-161SJ /20260925T120000
wydzielenie planistyczne	https://www.gov.pl/zagospodarowanieprzestrzenne/app /StrefaPlanistyczna/PL.ZIPPZP.12074/100106-POG/1POG-211SJ /20260925T120000
wydzielenie planistyczne	https://www.gov.pl/zagospodarowanieprzestrzenne/app /StrefaPlanistyczna/PL.ZIPPZP.12074/100106-POG/1POG-63SO /20260925T120000
wydzielenie planistyczne	https://www.gov.pl/zagospodarowanieprzestrzenne/app /StrefaPlanistyczna/PL.ZIPPZP.12074/100106-POG/1POG-221SJ /20260925T120000
wydzielenie planistyczne	https://www.gov.pl/zagospodarowanieprzestrzenne/app /StrefaPlanistyczna/PL.ZIPPZP.12074/100106-POG/1POG-219SJ /20260925T120000
wydzielenie planistyczne	https://www.gov.pl/zagospodarowanieprzestrzenne/app /StrefaPlanistyczna/PL.ZIPPZP.12074/100106-POG/1POG-224SJ /20260925T120000
wydzielenie planistyczne	https://www.gov.pl/zagospodarowanieprzestrzenne/app

	/StrefaPlanistyczna/PL.ZIPPZP.12074/100106-POG/1POG-237SJ/20260925T120000
wydzielenie planistyczne	https://www.gov.pl/zagospodarowanieprzestrzenne/app/StrefaPlanistyczna/PL.ZIPPZP.12074/100106-POG/1POG-256SJ/20260925T120000
wydzielenie planistyczne	https://www.gov.pl/zagospodarowanieprzestrzenne/app/StrefaPlanistyczna/PL.ZIPPZP.12074/100106-POG/1POG-25SZ/20260925T120000
wydzielenie planistyczne	https://www.gov.pl/zagospodarowanieprzestrzenne/app/StrefaPlanistyczna/PL.ZIPPZP.12074/100106-POG/1POG-26SZ/20260925T120000
wydzielenie planistyczne	https://www.gov.pl/zagospodarowanieprzestrzenne/app/StrefaPlanistyczna/PL.ZIPPZP.12074/100106-POG/1POG-27SZ/20260925T120000
wydzielenie planistyczne	https://www.gov.pl/zagospodarowanieprzestrzenne/app/StrefaPlanistyczna/PL.ZIPPZP.12074/100106-POG/1POG-375SZ/20260925T120000
wydzielenie planistyczne	https://www.gov.pl/zagospodarowanieprzestrzenne/app/StrefaPlanistyczna/PL.ZIPPZP.12074/100106-POG/1POG-327SJ/20260925T120000
wydzielenie planistyczne	https://www.gov.pl/zagospodarowanieprzestrzenne/app/StrefaPlanistyczna/PL.ZIPPZP.12074/100106-POG/1POG-326SJ/20260925T120000
wydzielenie planistyczne	https://www.gov.pl/zagospodarowanieprzestrzenne/app/StrefaPlanistyczna/PL.ZIPPZP.12074/100106-POG/1POG-130SR/20260925T120000
wydzielenie planistyczne	https://www.gov.pl/zagospodarowanieprzestrzenne/app/StrefaPlanistyczna/PL.ZIPPZP.12074/100106-POG/1POG-209SZ/20260925T120000
regulacja	https://www.gov.pl/zagospodarowanieprzestrzenne/app/ObszarUzupelnieniaZabudowy/PL.ZIPPZP.12074/100106-POG/1POG-136OUZ/20260925T120000
regulacja	https://www.gov.pl/zagospodarowanieprzestrzenne/app/ObszarUzupelnieniaZabudowy/PL.ZIPPZP.12074/100106-POG/1POG-4OUZ/20260925T120000
regulacja	https://www.gov.pl/zagospodarowanieprzestrzenne/app/ObszarUzupelnieniaZabudowy/PL.ZIPPZP.12074/100106-POG/1POG-167OUZ/20260925T120000
regulacja	https://www.gov.pl/zagospodarowanieprzestrzenne/app/ObszarUzupelnieniaZabudowy/PL.ZIPPZP.12074/100106-POG/1POG-155OUZ/20260925T120000
regulacja	https://www.gov.pl/zagospodarowanieprzestrzenne/app/ObszarUzupelnieniaZabudowy/PL.ZIPPZP.12074/100106-POG/1POG-151OUZ/20260925T120000
regulacja	https://www.gov.pl/zagospodarowanieprzestrzenne/app/ObszarUzupelnieniaZabudowy/PL.ZIPPZP.12074/100106-POG/1POG-128OUZ/20260925T120000
regulacja	https://www.gov.pl/zagospodarowanieprzestrzenne/app/ObszarUzupelnieniaZabudowy/PL.ZIPPZP.12074/100106-POG/1POG-119OUZ/20260925T120000
regulacja	https://www.gov.pl/zagospodarowanieprzestrzenne/app

	/ObszarUzupełnieniaZabudowy/PL.ZIPPZP.12074/100106-POG/1POG-117OUZ/20260925T120000
regulacja	https://www.gov.pl/zagospodarowanieprzestrzenne/app/ObszarUzupełnieniaZabudowy/PL.ZIPPZP.12074/100106-POG/1POG-46OUZ/20260925T120000
regulacja	https://www.gov.pl/zagospodarowanieprzestrzenne/app/ObszarUzupełnieniaZabudowy/PL.ZIPPZP.12074/100106-POG/1POG-62OUZ/20260925T120000
regulacja	https://www.gov.pl/zagospodarowanieprzestrzenne/app/ObszarUzupełnieniaZabudowy/PL.ZIPPZP.12074/100106-POG/1POG-56OUZ/20260925T120000
regulacja	https://www.gov.pl/zagospodarowanieprzestrzenne/app/ObszarUzupełnieniaZabudowy/PL.ZIPPZP.12074/100106-POG/1POG-50OUZ/20260925T120000
regulacja	https://www.gov.pl/zagospodarowanieprzestrzenne/app/ObszarUzupełnieniaZabudowy/PL.ZIPPZP.12074/100106-POG/1POG-111OUZ/20260925T120000
regulacja	https://www.gov.pl/zagospodarowanieprzestrzenne/app/ObszarUzupełnieniaZabudowy/PL.ZIPPZP.12074/100106-POG/1POG-105OUZ/20260925T120000
regulacja	https://www.gov.pl/zagospodarowanieprzestrzenne/app/ObszarUzupełnieniaZabudowy/PL.ZIPPZP.12074/100106-POG/1POG-95OUZ/20260925T120000
regulacja	https://www.gov.pl/zagospodarowanieprzestrzenne/app/ObszarUzupełnieniaZabudowy/PL.ZIPPZP.12074/100106-POG/1POG-91OUZ/20260925T120000
regulacja	https://www.gov.pl/zagospodarowanieprzestrzenne/app/ObszarUzupełnieniaZabudowy/PL.ZIPPZP.12074/100106-POG/1POG-7OUZ/20260925T120000
regulacja	https://www.gov.pl/zagospodarowanieprzestrzenne/app/ObszarUzupełnieniaZabudowy/PL.ZIPPZP.12074/100106-POG/1POG-24OUZ/20260925T120000
regulacja	https://www.gov.pl/zagospodarowanieprzestrzenne/app/ObszarUzupełnieniaZabudowy/PL.ZIPPZP.12074/100106-POG/1POG-21OUZ/20260925T120000
regulacja	https://www.gov.pl/zagospodarowanieprzestrzenne/app/ObszarUzupełnieniaZabudowy/PL.ZIPPZP.12074/100106-POG/1POG-15OUZ/20260925T120000
regulacja	https://www.gov.pl/zagospodarowanieprzestrzenne/app/ObszarUzupełnieniaZabudowy/PL.ZIPPZP.12074/100106-POG/1POG-6OUZ/20260925T120000
regulacja	https://www.gov.pl/zagospodarowanieprzestrzenne/app/ObszarUzupełnieniaZabudowy/PL.ZIPPZP.12074/100106-POG/1POG-153OUZ/20260925T120000
regulacja	https://www.gov.pl/zagospodarowanieprzestrzenne/app/ObszarUzupełnieniaZabudowy/PL.ZIPPZP.12074/100106-POG/1POG-73OUZ/20260925T120000
regulacja	https://www.gov.pl/zagospodarowanieprzestrzenne/app/ObszarUzupełnieniaZabudowy/PL.ZIPPZP.12074/100106-POG/1POG-71OUZ/20260925T120000
regulacja	https://www.gov.pl/zagospodarowanieprzestrzenne/app

	/ObszarUzupełnieniaZabudowy/PL.ZIPPZP.12074/100106-POG/1POG-70OUZ/20260925T120000
regulacja	https://www.gov.pl/zagospodarowanieprzestrzenne/app/ObszarUzupełnieniaZabudowy/PL.ZIPPZP.12074/100106-POG/1POG-121OUZ/20260925T120000
regulacja	https://www.gov.pl/zagospodarowanieprzestrzenne/app/ObszarUzupełnieniaZabudowy/PL.ZIPPZP.12074/100106-POG/1POG-116OUZ/20260925T120000
regulacja	https://www.gov.pl/zagospodarowanieprzestrzenne/app/ObszarUzupełnieniaZabudowy/PL.ZIPPZP.12074/100106-POG/1POG-114OUZ/20260925T120000
regulacja	https://www.gov.pl/zagospodarowanieprzestrzenne/app/ObszarUzupełnieniaZabudowy/PL.ZIPPZP.12074/100106-POG/1POG-113OUZ/20260925T120000
regulacja	https://www.gov.pl/zagospodarowanieprzestrzenne/app/ObszarUzupełnieniaZabudowy/PL.ZIPPZP.12074/100106-POG/1POG-109OUZ/20260925T120000
regulacja	https://www.gov.pl/zagospodarowanieprzestrzenne/app/ObszarUzupełnieniaZabudowy/PL.ZIPPZP.12074/100106-POG/1POG-35OUZ/20260925T120000
regulacja	https://www.gov.pl/zagospodarowanieprzestrzenne/app/ObszarUzupełnieniaZabudowy/PL.ZIPPZP.12074/100106-POG/1POG-30OUZ/20260925T120000
regulacja	https://www.gov.pl/zagospodarowanieprzestrzenne/app/ObszarUzupełnieniaZabudowy/PL.ZIPPZP.12074/100106-POG/1POG-29OUZ/20260925T120000
regulacja	https://www.gov.pl/zagospodarowanieprzestrzenne/app/ObszarUzupełnieniaZabudowy/PL.ZIPPZP.12074/100106-POG/1POG-103OUZ/20260925T120000
regulacja	https://www.gov.pl/zagospodarowanieprzestrzenne/app/ObszarUzupełnieniaZabudowy/PL.ZIPPZP.12074/100106-POG/1POG-102OUZ/20260925T120000
regulacja	https://www.gov.pl/zagospodarowanieprzestrzenne/app/ObszarUzupełnieniaZabudowy/PL.ZIPPZP.12074/100106-POG/1POG-99OUZ/20260925T120000
regulacja	https://www.gov.pl/zagospodarowanieprzestrzenne/app/ObszarUzupełnieniaZabudowy/PL.ZIPPZP.12074/100106-POG/1POG-89OUZ/20260925T120000
regulacja	https://www.gov.pl/zagospodarowanieprzestrzenne/app/ObszarUzupełnieniaZabudowy/PL.ZIPPZP.12074/100106-POG/1POG-79OUZ/20260925T120000
regulacja	https://www.gov.pl/zagospodarowanieprzestrzenne/app/ObszarUzupełnieniaZabudowy/PL.ZIPPZP.12074/100106-POG/1POG-149OUZ/20260925T120000
regulacja	https://www.gov.pl/zagospodarowanieprzestrzenne/app/ObszarUzupełnieniaZabudowy/PL.ZIPPZP.12074/100106-POG/1POG-145OUZ/20260925T120000
regulacja	https://www.gov.pl/zagospodarowanieprzestrzenne/app/ObszarUzupełnieniaZabudowy/PL.ZIPPZP.12074/100106-POG/1POG-127OUZ/20260925T120000
regulacja	https://www.gov.pl/zagospodarowanieprzestrzenne/app

	/ObszarUzupełnieniaZabudowy/PL.ZIPPZP.12074/100106-POG/1POG-59OUZ/20260925T120000
regulacja	https://www.gov.pl/zagospodarowanieprzestrzenne/app/ObszarUzupełnieniaZabudowy/PL.ZIPPZP.12074/100106-POG/1POG-57OUZ/20260925T120000
regulacja	https://www.gov.pl/zagospodarowanieprzestrzenne/app/ObszarUzupełnieniaZabudowy/PL.ZIPPZP.12074/100106-POG/1POG-55OUZ/20260925T120000
regulacja	https://www.gov.pl/zagospodarowanieprzestrzenne/app/ObszarUzupełnieniaZabudowy/PL.ZIPPZP.12074/100106-POG/1POG-54OUZ/20260925T120000
regulacja	https://www.gov.pl/zagospodarowanieprzestrzenne/app/ObszarUzupełnieniaZabudowy/PL.ZIPPZP.12074/100106-POG/1POG-53OUZ/20260925T120000
regulacja	https://www.gov.pl/zagospodarowanieprzestrzenne/app/ObszarUzupełnieniaZabudowy/PL.ZIPPZP.12074/100106-POG/1POG-106OUZ/20260925T120000
regulacja	https://www.gov.pl/zagospodarowanieprzestrzenne/app/ObszarUzupełnieniaZabudowy/PL.ZIPPZP.12074/100106-POG/1POG-104OUZ/20260925T120000
regulacja	https://www.gov.pl/zagospodarowanieprzestrzenne/app/ObszarUzupełnieniaZabudowy/PL.ZIPPZP.12074/100106-POG/1POG-1OUZ/20260925T120000
regulacja	https://www.gov.pl/zagospodarowanieprzestrzenne/app/ObszarUzupełnieniaZabudowy/PL.ZIPPZP.12074/100106-POG/1POG-81OUZ/20260925T120000
regulacja	https://www.gov.pl/zagospodarowanieprzestrzenne/app/ObszarUzupełnieniaZabudowy/PL.ZIPPZP.12074/100106-POG/1POG-78OUZ/20260925T120000
regulacja	https://www.gov.pl/zagospodarowanieprzestrzenne/app/ObszarUzupełnieniaZabudowy/PL.ZIPPZP.12074/100106-POG/1POG-75OUZ/20260925T120000
regulacja	https://www.gov.pl/zagospodarowanieprzestrzenne/app/ObszarUzupełnieniaZabudowy/PL.ZIPPZP.12074/100106-POG/1POG-51OUZ/20260925T120000
regulacja	https://www.gov.pl/zagospodarowanieprzestrzenne/app/ObszarUzupełnieniaZabudowy/PL.ZIPPZP.12074/100106-POG/1POG-26OUZ/20260925T120000
regulacja	https://www.gov.pl/zagospodarowanieprzestrzenne/app/ObszarUzupełnieniaZabudowy/PL.ZIPPZP.12074/100106-POG/1POG-23OUZ/20260925T120000
regulacja	https://www.gov.pl/zagospodarowanieprzestrzenne/app/ObszarUzupełnieniaZabudowy/PL.ZIPPZP.12074/100106-POG/1POG-60OUZ/20260925T120000
regulacja	https://www.gov.pl/zagospodarowanieprzestrzenne/app/ObszarUzupełnieniaZabudowy/PL.ZIPPZP.12074/100106-POG/1POG-20OUZ/20260925T120000
regulacja	https://www.gov.pl/zagospodarowanieprzestrzenne/app/ObszarUzupełnieniaZabudowy/PL.ZIPPZP.12074/100106-POG/1POG-19OUZ/20260925T120000
regulacja	https://www.gov.pl/zagospodarowanieprzestrzenne/app

	/ObszarUzupełnieniaZabudowy/PL.ZIPPZP.12074/100106-POG/1POG-18OUZ/20260925T120000
regulacja	https://www.gov.pl/zagospodarowanieprzestrzenne/app/ObszarUzupełnieniaZabudowy/PL.ZIPPZP.12074/100106-POG/1POG-17OUZ/20260925T120000
regulacja	https://www.gov.pl/zagospodarowanieprzestrzenne/app/ObszarUzupełnieniaZabudowy/PL.ZIPPZP.12074/100106-POG/1POG-16OUZ/20260925T120000
regulacja	https://www.gov.pl/zagospodarowanieprzestrzenne/app/ObszarUzupełnieniaZabudowy/PL.ZIPPZP.12074/100106-POG/1POG-13OUZ/20260925T120000
regulacja	https://www.gov.pl/zagospodarowanieprzestrzenne/app/ObszarUzupełnieniaZabudowy/PL.ZIPPZP.12074/100106-POG/1POG-11OUZ/20260925T120000
regulacja	https://www.gov.pl/zagospodarowanieprzestrzenne/app/ObszarUzupełnieniaZabudowy/PL.ZIPPZP.12074/100106-POG/1POG-12OUZ/20260925T120000
regulacja	https://www.gov.pl/zagospodarowanieprzestrzenne/app/ObszarUzupełnieniaZabudowy/PL.ZIPPZP.12074/100106-POG/1POG-142OUZ/20260925T120000
regulacja	https://www.gov.pl/zagospodarowanieprzestrzenne/app/ObszarUzupełnieniaZabudowy/PL.ZIPPZP.12074/100106-POG/1POG-140OUZ/20260925T120000
regulacja	https://www.gov.pl/zagospodarowanieprzestrzenne/app/ObszarUzupełnieniaZabudowy/PL.ZIPPZP.12074/100106-POG/1POG-139OUZ/20260925T120000
regulacja	https://www.gov.pl/zagospodarowanieprzestrzenne/app/ObszarUzupełnieniaZabudowy/PL.ZIPPZP.12074/100106-POG/1POG-138OUZ/20260925T120000
regulacja	https://www.gov.pl/zagospodarowanieprzestrzenne/app/ObszarUzupełnieniaZabudowy/PL.ZIPPZP.12074/100106-POG/1POG-100OUZ/20260925T120000
regulacja	https://www.gov.pl/zagospodarowanieprzestrzenne/app/ObszarUzupełnieniaZabudowy/PL.ZIPPZP.12074/100106-POG/1POG-93OUZ/20260925T120000
regulacja	https://www.gov.pl/zagospodarowanieprzestrzenne/app/ObszarUzupełnieniaZabudowy/PL.ZIPPZP.12074/100106-POG/1POG-96OUZ/20260925T120000
regulacja	https://www.gov.pl/zagospodarowanieprzestrzenne/app/ObszarUzupełnieniaZabudowy/PL.ZIPPZP.12074/100106-POG/1POG-132OUZ/20260925T120000
regulacja	https://www.gov.pl/zagospodarowanieprzestrzenne/app/ObszarUzupełnieniaZabudowy/PL.ZIPPZP.12074/100106-POG/1POG-131OUZ/20260925T120000
regulacja	https://www.gov.pl/zagospodarowanieprzestrzenne/app/ObszarUzupełnieniaZabudowy/PL.ZIPPZP.12074/100106-POG/1POG-129OUZ/20260925T120000
regulacja	https://www.gov.pl/zagospodarowanieprzestrzenne/app/ObszarUzupełnieniaZabudowy/PL.ZIPPZP.12074/100106-POG/1POG-118OUZ/20260925T120000
regulacja	https://www.gov.pl/zagospodarowanieprzestrzenne/app

	/ObszarUzupełnieniaZabudowy/PL.ZIPPZP.12074/100106-POG/1POG-107OUZ/20260925T120000
regulacja	https://www.gov.pl/zagospodarowanieprzestrzenne/app/ObszarUzupełnieniaZabudowy/PL.ZIPPZP.12074/100106-POG/1POG-47OUZ/20260925T120000
regulacja	https://www.gov.pl/zagospodarowanieprzestrzenne/app/ObszarUzupełnieniaZabudowy/PL.ZIPPZP.12074/100106-POG/1POG-45OUZ/20260925T120000
regulacja	https://www.gov.pl/zagospodarowanieprzestrzenne/app/ObszarUzupełnieniaZabudowy/PL.ZIPPZP.12074/100106-POG/1POG-14OUZ/20260925T120000
regulacja	https://www.gov.pl/zagospodarowanieprzestrzenne/app/ObszarUzupełnieniaZabudowy/PL.ZIPPZP.12074/100106-POG/1POG-44OUZ/20260925T120000
regulacja	https://www.gov.pl/zagospodarowanieprzestrzenne/app/ObszarUzupełnieniaZabudowy/PL.ZIPPZP.12074/100106-POG/1POG-101OUZ/20260925T120000
regulacja	https://www.gov.pl/zagospodarowanieprzestrzenne/app/ObszarUzupełnieniaZabudowy/PL.ZIPPZP.12074/100106-POG/1POG-97OUZ/20260925T120000
regulacja	https://www.gov.pl/zagospodarowanieprzestrzenne/app/ObszarUzupełnieniaZabudowy/PL.ZIPPZP.12074/100106-POG/1POG-94OUZ/20260925T120000
regulacja	https://www.gov.pl/zagospodarowanieprzestrzenne/app/ObszarUzupełnieniaZabudowy/PL.ZIPPZP.12074/100106-POG/1POG-87OUZ/20260925T120000
regulacja	https://www.gov.pl/zagospodarowanieprzestrzenne/app/ObszarUzupełnieniaZabudowy/PL.ZIPPZP.12074/100106-POG/1POG-86OUZ/20260925T120000
regulacja	https://www.gov.pl/zagospodarowanieprzestrzenne/app/ObszarUzupełnieniaZabudowy/PL.ZIPPZP.12074/100106-POG/1POG-83OUZ/20260925T120000
regulacja	https://www.gov.pl/zagospodarowanieprzestrzenne/app/ObszarUzupełnieniaZabudowy/PL.ZIPPZP.12074/100106-POG/1POG-82OUZ/20260925T120000
regulacja	https://www.gov.pl/zagospodarowanieprzestrzenne/app/ObszarUzupełnieniaZabudowy/PL.ZIPPZP.12074/100106-POG/1POG-158OUZ/20260925T120000
regulacja	https://www.gov.pl/zagospodarowanieprzestrzenne/app/ObszarUzupełnieniaZabudowy/PL.ZIPPZP.12074/100106-POG/1POG-157OUZ/20260925T120000
regulacja	https://www.gov.pl/zagospodarowanieprzestrzenne/app/ObszarUzupełnieniaZabudowy/PL.ZIPPZP.12074/100106-POG/1POG-74OUZ/20260925T120000
regulacja	https://www.gov.pl/zagospodarowanieprzestrzenne/app/ObszarUzupełnieniaZabudowy/PL.ZIPPZP.12074/100106-POG/1POG-64OUZ/20260925T120000
regulacja	https://www.gov.pl/zagospodarowanieprzestrzenne/app/ObszarUzupełnieniaZabudowy/PL.ZIPPZP.12074/100106-POG/1POG-61OUZ/20260925T120000
regulacja	https://www.gov.pl/zagospodarowanieprzestrzenne/app

	/ObszarUzupełnieniaZabudowy/PL.ZIPPZP.12074/100106-POG/1POG-58OUZ/20260925T120000
regulacja	https://www.gov.pl/zagospodarowanieprzestrzenne/app/ObszarUzupełnieniaZabudowy/PL.ZIPPZP.12074/100106-POG/1POG-52OUZ/20260925T120000
regulacja	https://www.gov.pl/zagospodarowanieprzestrzenne/app/ObszarUzupełnieniaZabudowy/PL.ZIPPZP.12074/100106-POG/1POG-150OUZ/20260925T120000
regulacja	https://www.gov.pl/zagospodarowanieprzestrzenne/app/ObszarUzupełnieniaZabudowy/PL.ZIPPZP.12074/100106-POG/1POG-148OUZ/20260925T120000
regulacja	https://www.gov.pl/zagospodarowanieprzestrzenne/app/ObszarUzupełnieniaZabudowy/PL.ZIPPZP.12074/100106-POG/1POG-147OUZ/20260925T120000
regulacja	https://www.gov.pl/zagospodarowanieprzestrzenne/app/ObszarUzupełnieniaZabudowy/PL.ZIPPZP.12074/100106-POG/1POG-146OUZ/20260925T120000
regulacja	https://www.gov.pl/zagospodarowanieprzestrzenne/app/ObszarUzupełnieniaZabudowy/PL.ZIPPZP.12074/100106-POG/1POG-144OUZ/20260925T120000
regulacja	https://www.gov.pl/zagospodarowanieprzestrzenne/app/ObszarUzupełnieniaZabudowy/PL.ZIPPZP.12074/100106-POG/1POG-163OUZ/20260925T120000
regulacja	https://www.gov.pl/zagospodarowanieprzestrzenne/app/ObszarUzupełnieniaZabudowy/PL.ZIPPZP.12074/100106-POG/1POG-160OUZ/20260925T120000
regulacja	https://www.gov.pl/zagospodarowanieprzestrzenne/app/ObszarUzupełnieniaZabudowy/PL.ZIPPZP.12074/100106-POG/1POG-159OUZ/20260925T120000
regulacja	https://www.gov.pl/zagospodarowanieprzestrzenne/app/ObszarUzupełnieniaZabudowy/PL.ZIPPZP.12074/100106-POG/1POG-135OUZ/20260925T120000
regulacja	https://www.gov.pl/zagospodarowanieprzestrzenne/app/ObszarUzupełnieniaZabudowy/PL.ZIPPZP.12074/100106-POG/1POG-123OUZ/20260925T120000
regulacja	https://www.gov.pl/zagospodarowanieprzestrzenne/app/ObszarUzupełnieniaZabudowy/PL.ZIPPZP.12074/100106-POG/1POG-115OUZ/20260925T120000
regulacja	https://www.gov.pl/zagospodarowanieprzestrzenne/app/ObszarUzupełnieniaZabudowy/PL.ZIPPZP.12074/100106-POG/1POG-112OUZ/20260925T120000
regulacja	https://www.gov.pl/zagospodarowanieprzestrzenne/app/ObszarUzupełnieniaZabudowy/PL.ZIPPZP.12074/100106-POG/1POG-110OUZ/20260925T120000
regulacja	https://www.gov.pl/zagospodarowanieprzestrzenne/app/ObszarUzupełnieniaZabudowy/PL.ZIPPZP.12074/100106-POG/1POG-156OUZ/20260925T120000
regulacja	https://www.gov.pl/zagospodarowanieprzestrzenne/app/ObszarUzupełnieniaZabudowy/PL.ZIPPZP.12074/100106-POG/1POG-154OUZ/20260925T120000
regulacja	https://www.gov.pl/zagospodarowanieprzestrzenne/app

	/ObszarUzupełnieniaZabudowy/PL.ZIPPZP.12074/100106-POG/1POG-152OUZ/20260925T120000
regulacja	https://www.gov.pl/zagospodarowanieprzestrzenne/app/ObszarUzupełnieniaZabudowy/PL.ZIPPZP.12074/100106-POG/1POG-69OUZ/20260925T120000
regulacja	https://www.gov.pl/zagospodarowanieprzestrzenne/app/ObszarUzupełnieniaZabudowy/PL.ZIPPZP.12074/100106-POG/1POG-68OUZ/20260925T120000
regulacja	https://www.gov.pl/zagospodarowanieprzestrzenne/app/ObszarUzupełnieniaZabudowy/PL.ZIPPZP.12074/100106-POG/1POG-67OUZ/20260925T120000
regulacja	https://www.gov.pl/zagospodarowanieprzestrzenne/app/ObszarUzupełnieniaZabudowy/PL.ZIPPZP.12074/100106-POG/1POG-66OUZ/20260925T120000
regulacja	https://www.gov.pl/zagospodarowanieprzestrzenne/app/ObszarUzupełnieniaZabudowy/PL.ZIPPZP.12074/100106-POG/1POG-49OUZ/20260925T120000
regulacja	https://www.gov.pl/zagospodarowanieprzestrzenne/app/ObszarUzupełnieniaZabudowy/PL.ZIPPZP.12074/100106-POG/1POG-143OUZ/20260925T120000
regulacja	https://www.gov.pl/zagospodarowanieprzestrzenne/app/ObszarUzupełnieniaZabudowy/PL.ZIPPZP.12074/100106-POG/1POG-141OUZ/20260925T120000
regulacja	https://www.gov.pl/zagospodarowanieprzestrzenne/app/ObszarUzupełnieniaZabudowy/PL.ZIPPZP.12074/100106-POG/1POG-39OUZ/20260925T120000
regulacja	https://www.gov.pl/zagospodarowanieprzestrzenne/app/ObszarUzupełnieniaZabudowy/PL.ZIPPZP.12074/100106-POG/1POG-37OUZ/20260925T120000
regulacja	https://www.gov.pl/zagospodarowanieprzestrzenne/app/ObszarUzupełnieniaZabudowy/PL.ZIPPZP.12074/100106-POG/1POG-33OUZ/20260925T120000
regulacja	https://www.gov.pl/zagospodarowanieprzestrzenne/app/ObszarUzupełnieniaZabudowy/PL.ZIPPZP.12074/100106-POG/1POG-32OUZ/20260925T120000
regulacja	https://www.gov.pl/zagospodarowanieprzestrzenne/app/ObszarUzupełnieniaZabudowy/PL.ZIPPZP.12074/100106-POG/1POG-10OUZ/20260925T120000
regulacja	https://www.gov.pl/zagospodarowanieprzestrzenne/app/ObszarUzupełnieniaZabudowy/PL.ZIPPZP.12074/100106-POG/1POG-9OUZ/20260925T120000
regulacja	https://www.gov.pl/zagospodarowanieprzestrzenne/app/ObszarUzupełnieniaZabudowy/PL.ZIPPZP.12074/100106-POG/1POG-108OUZ/20260925T120000
regulacja	https://www.gov.pl/zagospodarowanieprzestrzenne/app/ObszarUzupełnieniaZabudowy/PL.ZIPPZP.12074/100106-POG/1POG-72OUZ/20260925T120000
regulacja	https://www.gov.pl/zagospodarowanieprzestrzenne/app/ObszarUzupełnieniaZabudowy/PL.ZIPPZP.12074/100106-POG/1POG-76OUZ/20260925T120000
regulacja	https://www.gov.pl/zagospodarowanieprzestrzenne/app

	/ObszarUzupełnieniaZabudowy/PL.ZIPPZP.12074/100106-POG/1POG-77OUZ/20260925T120000
regulacja	https://www.gov.pl/zagospodarowanieprzestrzenne/app/ObszarUzupełnieniaZabudowy/PL.ZIPPZP.12074/100106-POG/1POG-120OUZ/20260925T120000
regulacja	https://www.gov.pl/zagospodarowanieprzestrzenne/app/ObszarUzupełnieniaZabudowy/PL.ZIPPZP.12074/100106-POG/1POG-92OUZ/20260925T120000
regulacja	https://www.gov.pl/zagospodarowanieprzestrzenne/app/ObszarUzupełnieniaZabudowy/PL.ZIPPZP.12074/100106-POG/1POG-25OUZ/20260925T120000
regulacja	https://www.gov.pl/zagospodarowanieprzestrzenne/app/ObszarUzupełnieniaZabudowy/PL.ZIPPZP.12074/100106-POG/1POG-42OUZ/20260925T120000
regulacja	https://www.gov.pl/zagospodarowanieprzestrzenne/app/ObszarUzupełnieniaZabudowy/PL.ZIPPZP.12074/100106-POG/1POG-80OUZ/20260925T120000
regulacja	https://www.gov.pl/zagospodarowanieprzestrzenne/app/ObszarUzupełnieniaZabudowy/PL.ZIPPZP.12074/100106-POG/1POG-122OUZ/20260925T120000
regulacja	https://www.gov.pl/zagospodarowanieprzestrzenne/app/ObszarUzupełnieniaZabudowy/PL.ZIPPZP.12074/100106-POG/1POG-63OUZ/20260925T120000
regulacja	https://www.gov.pl/zagospodarowanieprzestrzenne/app/ObszarUzupełnieniaZabudowy/PL.ZIPPZP.12074/100106-POG/1POG-22OUZ/20260925T120000
regulacja	https://www.gov.pl/zagospodarowanieprzestrzenne/app/ObszarUzupełnieniaZabudowy/PL.ZIPPZP.12074/100106-POG/1POG-38OUZ/20260925T120000
regulacja	https://www.gov.pl/zagospodarowanieprzestrzenne/app/ObszarUzupełnieniaZabudowy/PL.ZIPPZP.12074/100106-POG/1POG-36OUZ/20260925T120000
regulacja	https://www.gov.pl/zagospodarowanieprzestrzenne/app/ObszarUzupełnieniaZabudowy/PL.ZIPPZP.12074/100106-POG/1POG-34OUZ/20260925T120000
regulacja	https://www.gov.pl/zagospodarowanieprzestrzenne/app/ObszarUzupełnieniaZabudowy/PL.ZIPPZP.12074/100106-POG/1POG-31OUZ/20260925T120000
regulacja	https://www.gov.pl/zagospodarowanieprzestrzenne/app/ObszarUzupełnieniaZabudowy/PL.ZIPPZP.12074/100106-POG/1POG-28OUZ/20260925T120000
regulacja	https://www.gov.pl/zagospodarowanieprzestrzenne/app/ObszarUzupełnieniaZabudowy/PL.ZIPPZP.12074/100106-POG/1POG-48OUZ/20260925T120000
regulacja	https://www.gov.pl/zagospodarowanieprzestrzenne/app/ObszarUzupełnieniaZabudowy/PL.ZIPPZP.12074/100106-POG/1POG-161OUZ/20260925T120000
regulacja	https://www.gov.pl/zagospodarowanieprzestrzenne/app/ObszarUzupełnieniaZabudowy/PL.ZIPPZP.12074/100106-POG/1POG-133OUZ/20260925T120000
regulacja	https://www.gov.pl/zagospodarowanieprzestrzenne/app

	/ObszarUzupełnieniaZabudowy/PL.ZIPPZP.12074/100106-POG/1POG-3OUZ/20260925T120000
regulacja	https://www.gov.pl/zagospodarowanieprzestrzenne/app/ObszarUzupełnieniaZabudowy/PL.ZIPPZP.12074/100106-POG/1POG-2OUZ/20260925T120000
regulacja	https://www.gov.pl/zagospodarowanieprzestrzenne/app/ObszarUzupełnieniaZabudowy/PL.ZIPPZP.12074/100106-POG/1POG-166OUZ/20260925T120000
regulacja	https://www.gov.pl/zagospodarowanieprzestrzenne/app/ObszarUzupełnieniaZabudowy/PL.ZIPPZP.12074/100106-POG/1POG-165OUZ/20260925T120000
regulacja	https://www.gov.pl/zagospodarowanieprzestrzenne/app/ObszarUzupełnieniaZabudowy/PL.ZIPPZP.12074/100106-POG/1POG-164OUZ/20260925T120000
regulacja	https://www.gov.pl/zagospodarowanieprzestrzenne/app/ObszarUzupełnieniaZabudowy/PL.ZIPPZP.12074/100106-POG/1POG-43OUZ/20260925T120000
regulacja	https://www.gov.pl/zagospodarowanieprzestrzenne/app/ObszarUzupełnieniaZabudowy/PL.ZIPPZP.12074/100106-POG/1POG-41OUZ/20260925T120000
regulacja	https://www.gov.pl/zagospodarowanieprzestrzenne/app/ObszarUzupełnieniaZabudowy/PL.ZIPPZP.12074/100106-POG/1POG-40OUZ/20260925T120000
regulacja	https://www.gov.pl/zagospodarowanieprzestrzenne/app/ObszarUzupełnieniaZabudowy/PL.ZIPPZP.12074/100106-POG/1POG-134OUZ/20260925T120000
regulacja	https://www.gov.pl/zagospodarowanieprzestrzenne/app/ObszarUzupełnieniaZabudowy/PL.ZIPPZP.12074/100106-POG/1POG-130OUZ/20260925T120000
regulacja	https://www.gov.pl/zagospodarowanieprzestrzenne/app/ObszarUzupełnieniaZabudowy/PL.ZIPPZP.12074/100106-POG/1POG-126OUZ/20260925T120000
regulacja	https://www.gov.pl/zagospodarowanieprzestrzenne/app/ObszarUzupełnieniaZabudowy/PL.ZIPPZP.12074/100106-POG/1POG-125OUZ/20260925T120000
regulacja	https://www.gov.pl/zagospodarowanieprzestrzenne/app/ObszarUzupełnieniaZabudowy/PL.ZIPPZP.12074/100106-POG/1POG-124OUZ/20260925T120000
regulacja	https://www.gov.pl/zagospodarowanieprzestrzenne/app/ObszarUzupełnieniaZabudowy/PL.ZIPPZP.12074/100106-POG/1POG-27OUZ/20260925T120000
regulacja	https://www.gov.pl/zagospodarowanieprzestrzenne/app/ObszarUzupełnieniaZabudowy/PL.ZIPPZP.12074/100106-POG/1POG-8OUZ/20260925T120000
regulacja	https://www.gov.pl/zagospodarowanieprzestrzenne/app/ObszarUzupełnieniaZabudowy/PL.ZIPPZP.12074/100106-POG/1POG-5OUZ/20260925T120000
regulacja	https://www.gov.pl/zagospodarowanieprzestrzenne/app/ObszarUzupełnieniaZabudowy/PL.ZIPPZP.12074/100106-POG/1POG-98OUZ/20260925T120000
regulacja	https://www.gov.pl/zagospodarowanieprzestrzenne/app

	/ObszarUzupełnieniaZabudowy/PL.ZIPPZP.12074/100106-POG/1POG-90OUZ/20260925T120000
regulacja	https://www.gov.pl/zagospodarowanieprzestrzenne/app/ObszarUzupełnieniaZabudowy/PL.ZIPPZP.12074/100106-POG/1POG-88OUZ/20260925T120000
regulacja	https://www.gov.pl/zagospodarowanieprzestrzenne/app/ObszarUzupełnieniaZabudowy/PL.ZIPPZP.12074/100106-POG/1POG-85OUZ/20260925T120000
regulacja	https://www.gov.pl/zagospodarowanieprzestrzenne/app/ObszarUzupełnieniaZabudowy/PL.ZIPPZP.12074/100106-POG/1POG-84OUZ/20260925T120000
regulacja	https://www.gov.pl/zagospodarowanieprzestrzenne/app/ObszarUzupełnieniaZabudowy/PL.ZIPPZP.12074/100106-POG/1POG-162OUZ/20260925T120000
regulacja	https://www.gov.pl/zagospodarowanieprzestrzenne/app/ObszarUzupełnieniaZabudowy/PL.ZIPPZP.12074/100106-POG/1POG-137OUZ/20260925T120000
regulacja	https://www.gov.pl/zagospodarowanieprzestrzenne/app/ObszarUzupełnieniaZabudowy/PL.ZIPPZP.12074/100106-POG/1POG-65OUZ/20260925T120000

dokument formalny	PL.ZIPPZP.12074_100106-POG_Doc1
identifier	https://www.gov.pl/zagospodarowanieprzestrzenne/app/DokumentFormalny/PL.ZIPPZP.12074/100106-POG/Doc1
przestrzen nazw	PL.ZIPPZP.12074/100106-POG
lokalny id	Doc1
tytul	Uchwała Nr VI/32/2024 Rady Gminy Rusiec z dnia 30 września 2024 r. w sprawie przystąpienia do sporządzenia planu ogólnego gminy Rusiec
nazwa skrocona	POG Rusiec
relacja wzgledem app	przystąpienie
organ ustanawiajacy	Rada Gminy Rusiec
data	2024-09-30 utworzenie
lacze	https://bip.rusiec.pl/pliki/rusiec/zalaczniki/686/32-przystapienie-do-sporzadzenia-planu-ogolnego-gm-rusiec.pdf
przystapienie	https://www.gov.pl/zagospodarowanieprzestrzenne/app/AktPlanowaniaPrzestrzennego/PL.ZIPPZP.12074/100106-POG/1POG

dokument formalny	PL.ZIPPZP.12074_100106-POG_Doc2
identifier	https://www.gov.pl/zagospodarowanieprzestrzenne/app/DokumentFormalny/PL.ZIPPZP.12074/100106-POG/Doc2
przestrzen nazw	PL.ZIPPZP.12074/100106-POG
lokalny id	Doc2
tytul	Uchwała Nr ../../.... Rady Gminy Rusiec z dnia ..... r. w sprawie uchwalenia planu ogólnego gminy Rusiec
nazwa skrocona	POG Rusiec
relacja wzgledem app	uchwala
organ ustanawiajacy	Rada Gminy Rusiec

data	2026-09-25 utworzenie
lacze	https://bip.rusiec.pl/artykul/plan-ogolny-1
uchwala	https://www.gov.pl/zagospodarowanieprzestrzenne/app/AktPlanowaniaPrzestrzennego/PL.ZIPPZP.12074/100106-POG/1POG
strefa planistyczna	PL.ZIPPZP.12074_100106-POG_1POG-1SI_20260925T120000
identifier	https://www.gov.pl/zagospodarowanieprzestrzenne/app/StrefaPlanistyczna/PL.ZIPPZP.12074/100106-POG/1POG-1SI/20260925T120000
przestrzen nazw	PL.ZIPPZP.12074/100106-POG
lokalny id	1POG-1SI
wersja id	20260925T120000
poczatek wersji obiektu	2026-09-25T12:00
nazwa	strefa infrastrukturalna
oznaczenie	1SI
symbol	SI
obowiazuje od	2024-09-30
obowiazuje do	obecnie
status	w opracowaniu https://inspire.ec.europa.eu/codelist/ProcessStepGeneralValue/elaboration
charakter ustalenia	ogólnie wiążące https://inspire.ec.europa.eu/codelist/RegulationNatureValue/generallyBinding
profil podstawowy	teren infrastruktury technicznej teren komunikacji teren ogrodów działkowych
profil dodatkowy	teren zieleni urządzonej teren zieleni naturalnej teren lasu teren wód
minimalny udzial powierzchni biologicznie czynnej	20%
geometria	
plan	https://www.gov.pl/zagospodarowanieprzestrzenne/app/AktPlanowaniaPrzestrzennego/PL.ZIPPZP.12074/100106-POG/1POG
strefa planistyczna	PL.ZIPPZP.12074_100106-POG_1POG-1SK_20260925T120000

identifier	https://www.gov.pl/zagospodarowanieprzestrzenne/app/StrefaPlanistyczna/PL.ZIPPZP.12074/100106-POG/1POG-1SK/20260925T120000
przestrzen nazw	PL.ZIPPZP.12074/100106-POG
lokalny id	1POG-1SK
wersja id	20260925T120000
poczatek wersji obiektu	2026-09-25T12:00
nazwa	strefa komunikacyjna
oznaczenie	1SK
symbol	SK
obowiazuje od	2024-09-30
obowiazuje do	obecnie
status	w opracowaniu https://inspire.ec.europa.eu/codelist/ProcessStepGeneralValue/elaboration
charakter ustalenia	ogólnie wiążące https://inspire.ec.europa.eu/codelist/RegulationNatureValue/generallyBinding
profil podstawowy	teren autostrady teren drogi ekspresowej teren drogi głównej ruchu przyspieszonego teren drogi głównej teren komunikacji kolejowej i szynowej teren komunikacji kolei linowej teren komunikacji wodnej teren komunikacji lotniczej teren obsługi komunikacji teren ogrodów działkowych teren infrastruktury technicznej
profil dodatkowy	teren drogi zbiorczej teren zieleni urządzonej teren lasu teren zieleni naturalnej teren wód
geometria	
plan	https://www.gov.pl/zagospodarowanieprzestrzenne/app/AktPlanowaniaPrzestrzennego/PL.ZIPPZP.12074/100106-POG/1POG

strefa planistyczna	PL.ZIPPZP.12074_100106-POG_1POG-1SZ_20260925T120000
identifier	https://www.gov.pl/zagospodarowanieprzestrzenne/app/StrefaPlanistyczna/PL.ZIPPZP.12074/100106-POG/1POG-1SZ

	/20260925T120000
przestrzen nazw	PL.ZIPPZP.12074/100106-POG
lokalny id	1POG-1SZ
wersja id	20260925T120000
poczatek wersji obiektu	2026-09-25T12:00
nazwa	strefa wielofunkcyjna z zabudową zagrodową
oznaczenie	1SZ
symbol	SZ
obowiazuje od	2024-09-30
obowiazuje do	obecnie
status	w opracowaniu https://inspire.ec.europa.eu/codelist/ProcessStepGeneralValue/elaboration
charakter ustalenia	ogólnie wiążące https://inspire.ec.europa.eu/codelist/RegulationNatureValue/generallyBinding
profil podstawowy	teren zabudowy zagrodowej teren produkcji w gospodarstwach rolnych teren akwakultury i obsługi rybactwa teren komunikacji teren zieleni urządzonej teren ogrodów działkowych teren infrastruktury technicznej
profil dodatkowy	teren wielkotowarowej produkcji rolnej teren rolnictwa z zakazem zabudowy teren usług teren zieleni naturalnej teren lasu teren wód
maksymalna nadziemna intensywnosc zabudowy	0.6
maksymalny udzial powierzchni zabudowy	30%
maksymalna wysokosc zabudowy	15.0 m
minimalny udzial powierzchni biologicznie czynnej	30%
geometria	
plan	https://www.gov.pl/zagospodarowanieprzestrzenne/app/AktPlanowaniaPrzestrzennego/PL.ZIPPZP.12074/100106-POG/1POG

strefa planistyczna	PL.ZIPPZP.12074_100106-POG_1POG-1SJ_20260925T120000
identifier	https://www.gov.pl/zagospodarowanieprzestrzenne/app/StrefaPlanistyczna/PL.ZIPPZP.12074/100106-POG/1POG-1SJ/20260925T120000
przestrzen nazw	PL.ZIPPZP.12074/100106-POG
lokalny id	1POG-1SJ
wersja id	20260925T120000
poczatek wersji obiektu	2026-09-25T12:00
nazwa	strefa wielofunkcyjna z zabudową mieszkaniową jednorodzinną
oznaczenie	1SJ
symbol	SJ
obowiazuje od	2024-09-30
obowiazuje do	obecnie
status	w opracowaniu https://inspire.ec.europa.eu/codelist/ProcessStepGeneralValue/elaboration
charakter ustalenia	ogólnie wiążące https://inspire.ec.europa.eu/codelist/RegulationNatureValue/generallyBinding
profil podstawowy	teren zabudowy mieszkaniowej jednorodzinnej teren usług teren komunikacji teren zieleni urządzonej teren ogrodów działkowych teren infrastruktury technicznej
profil dodatkowy	teren zabudowy letniskowej lub rekreacji indywidualnej teren zieleni naturalnej teren lasu teren wód
maksymalna nadziemna intensywnosc zabudowy	0.6
maksymalny udzial powierzchni zabudowy	30%
maksymalna wysokosc zabudowy	10.0 m
minimalny udzial powierzchni biologicznie czynnej	30%
geometria	

plan	https://www.gov.pl/zagospodarowanieprzestrzenne/app/AktPlanowaniaPrzestrzennego/PL.ZIPPZP.12074/100106-POG/1POG

strefa planistyczna	PL.ZIPPZP.12074_100106-POG_1POG-1SO_20260925T120000
identifier	https://www.gov.pl/zagospodarowanieprzestrzenne/app/StrefaPlanistyczna/PL.ZIPPZP.12074/100106-POG/1POG-1SO/20260925T120000
przestrzen nazw	PL.ZIPPZP.12074/100106-POG
lokalny id	1POG-1SO
wersja id	20260925T120000
poczatek wersji obiektu	2026-09-25T12:00
nazwa	strefa otwarta
oznaczenie	1SO
symbol	SO
obowiazuje od	2024-09-30
obowiazuje do	obecnie
status	w opracowaniu https://inspire.ec.europa.eu/codelist/ProcessStepGeneralValue/elaboration
charakter ustalenia	ogólnie wiążące https://inspire.ec.europa.eu/codelist/RegulationNatureValue/generallyBinding
profil podstawowy	teren rolnictwa z zakazem zabudowy teren lasu teren zieleni naturalnej teren wód teren komunikacji teren ogrodów działkowych teren infrastruktury technicznej
geometria Nie można pobrać podglądu podkładu mapowego. Usługa WMTS jest teraz niedostępna.	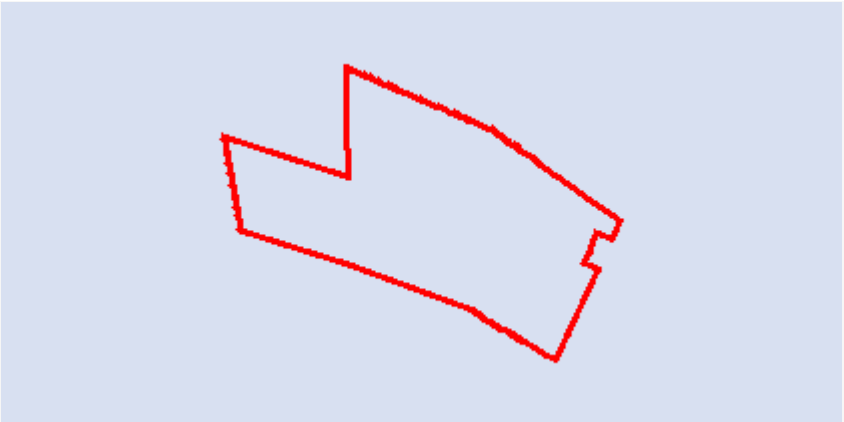
plan	https://www.gov.pl/zagospodarowanieprzestrzenne/app/AktPlanowaniaPrzestrzennego/PL.ZIPPZP.12074/100106-POG/1POG

strefa planistyczna	PL.ZIPPZP.12074_100106-POG_1POG-1SC_20260925T120000
identifier	https://www.gov.pl/zagospodarowanieprzestrzenne/app/StrefaPlanistyczna/PL.ZIPPZP.12074/100106-POG/1POG-1SC/20260925T120000
przestrzen nazw	PL.ZIPPZP.12074/100106-POG
lokalny id	1POG-1SC

wersja id	20260925T120000
poczatek wersji obiektu	2026-09-25T12:00
nazwa	strefa cmentarzy
oznaczenie	1SC
symbol	SC
obowiazuje od	2024-09-30
obowiazuje do	obecnie
status	w opracowaniu https://inspire.ec.europa.eu/codelist/ProcessStepGeneralValue/elaboration
charakter ustalenia	ogólnie wiążące https://inspire.ec.europa.eu/codelist/RegulationNatureValue/generallyBinding
profil podstawowy	teren cmentarza teren komunikacji teren zieleni urządzonej teren ogrodów działkowych teren infrastruktury technicznej
profil dodatkowy	teren usług kultu religijnego teren zieleni naturalnej teren lasu teren wód
minimalny udzial powierzchni biologicznie czynnej	30%
geometria	
plan	https://www.gov.pl/zagospodarowanieprzestrzenne/app/AktPlanowaniaPrzestrzennego/PL.ZIPPZP.12074/100106-POG/1POG

strefa planistyczna	PL.ZIPPZP.12074_100106-POG_1POG-1SU_20260925T120000
identifier	https://www.gov.pl/zagospodarowanieprzestrzenne/app/StrefaPlanistyczna/PL.ZIPPZP.12074/100106-POG/1POG-1SU/20260925T120000
przestrzen nazw	PL.ZIPPZP.12074/100106-POG
lokalny id	1POG-1SU
wersja id	20260925T120000
poczatek wersji obiektu	2026-09-25T12:00
nazwa	strefa usługowa
oznaczenie	1SU

symbol	SU
obowiazuje od	2024-09-30
obowiazuje do	obecnie
status	w opracowaniu https://inspire.ec.europa.eu/codelist/ProcessStepGeneralValue/elaboration
charakter ustalenia	ogólnie wiążące https://inspire.ec.europa.eu/codelist/RegulationNatureValue/generallyBinding
profil podstawowy	teren usług teren komunikacji teren zieleni urządzonej teren ogrodów działkowych teren infrastruktury technicznej
profil dodatkowy	teren zieleni naturalnej teren lasu teren wód
maksymalna nadziemna intensywnosc zabudowy	0.6
maksymalny udzial powierzchni zabudowy	30%
maksymalna wysokosc zabudowy	10.0 m
minimalny udzial powierzchni biologicznie czynnej	30%
geometria Nie można pobrać podglądu podkładu mapowego. Usługa WMTS jest teraz niedostępna.	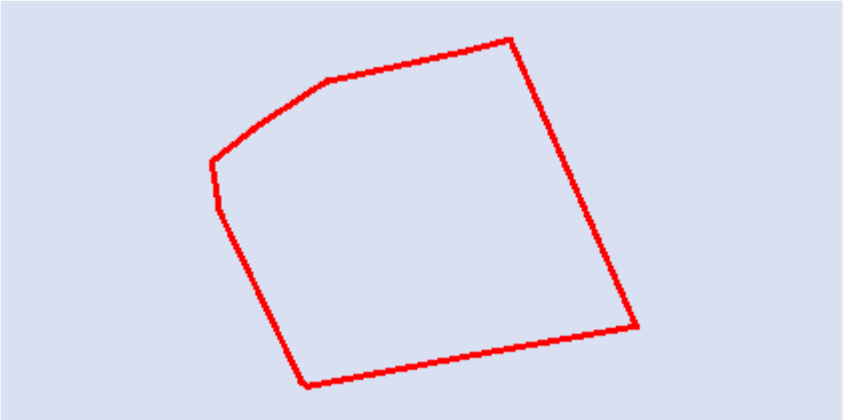
plan	https://www.gov.pl/zagospodarowanieprzestrzenne/app/AktPlanowaniaPrzestrzennego/PL.ZIPPZP.12074/100106-POG/1POG

strefa planistyczna	PL.ZIPPZP.12074_100106-POG_1POG-1SP_20260925T120000
identifier	https://www.gov.pl/zagospodarowanieprzestrzenne/app/StrefaPlanistyczna/PL.ZIPPZP.12074/100106-POG/1POG-1SP/20260925T120000
przestrzen nazw	PL.ZIPPZP.12074/100106-POG
lokalny id	1POG-1SP
wersja id	20260925T120000
poczatek wersji obiektu	2026-09-25T12:00
nazwa	strefa gospodarcza
oznaczenie	1SP

symbol	SP
obowiazuje od	2024-09-30
obowiazuje do	obecnie
status	w opracowaniu https://inspire.ec.europa.eu/codelist/ProcessStepGeneralValue/elaboration
charakter ustalenia	ogólnie wiążące https://inspire.ec.europa.eu/codelist/RegulationNatureValue/generallyBinding
profil podstawowy	teren produkcji teren komunikacji teren zieleni urządzonej teren ogrodów działkowych teren infrastruktury technicznej
profil dodatkowy	teren usług teren zieleni naturalnej teren lasu teren wód
maksymalna nadziemna intensywnosc zabudowy	1
maksymalny udzial powierzchni zabudowy	50%
maksymalna wysokosc zabudowy	20.0 m
minimalny udzial powierzchni biologicznie czynnej	20%
geometria Nie można pobrać podglądu podkładu mapowego. Usługa WMTS jest teraz niedostępna.	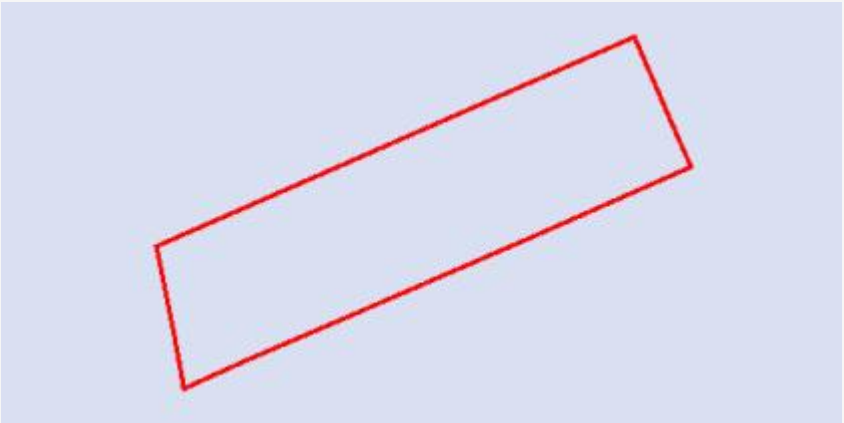
plan	https://www.gov.pl/zagospodarowanieprzestrzenne/app/AktPlanowaniaPrzestrzennego/PL.ZIPPZP.12074/100106-POG/1POG

strefa planistyczna	PL.ZIPPZP.12074_100106-POG_1POG-1SW_20260925T120000
identifier	https://www.gov.pl/zagospodarowanieprzestrzenne/app/StrefaPlanistyczna/PL.ZIPPZP.12074/100106-POG/1POG-1SW/20260925T120000
przestrzen nazw	PL.ZIPPZP.12074/100106-POG
lokalny id	1POG-1SW
wersja id	20260925T120000
poczatek wersji obiektu	2026-09-25T12:00
nazwa	strefa wielofunkcyjna z zabudową mieszkaniową wielorodzinną
oznaczenie	1SW

symbol	SW
obowiazuje od	2024-09-30
obowiazuje do	obecnie
status	w opracowaniu https://inspire.ec.europa.eu/codelist/ProcessStepGeneralValue/elaboration
charakter ustalenia	ogólnie wiążące https://inspire.ec.europa.eu/codelist/RegulationNatureValue/generallyBinding
profil podstawowy	teren zabudowy mieszkaniowej wielorodzinnej teren usług teren komunikacji teren zieleni urządzonej teren ogrodów działkowych teren infrastruktury technicznej
profil dodatkowy	teren zabudowy mieszkaniowej jednorodzinnej teren zieleni naturalnej teren lasu teren wód
maksymalna nadziemna intensywnosc zabudowy	1.2
maksymalny udzial powierzchni zabudowy	40%
maksymalna wysokosc zabudowy	12.0 m
minimalny udzial powierzchni biologicznie czynnej	30%
geometria	
plan	https://www.gov.pl/zagospodarowanieprzestrzenne/app/AktPlanowaniaPrzestrzennego/PL.ZIPPZP.12074/100106-POG/1POG

strefa planistyczna	PL.ZIPPZP.12074_100106-POG_1POG-1SN_20260925T120000
identifier	https://www.gov.pl/zagospodarowanieprzestrzenne/app/StrefaPlanistyczna/PL.ZIPPZP.12074/100106-POG/1POG-1SN/20260925T120000
przestrzen nazw	PL.ZIPPZP.12074/100106-POG
lokalny id	1POG-1SN
wersja id	20260925T120000
poczatek wersji obiektu	2026-09-25T12:00
nazwa	strefa zieleni i rekreacji

oznaczenie	1SN
symbol	SN
obowiazuje od	2024-09-30
obowiazuje do	obecnie
status	w opracowaniu https://inspire.ec.europa.eu/codelist/ProcessStepGeneralValue/elaboration
charakter ustalenia	ogólnie wiążące https://inspire.ec.europa.eu/codelist/RegulationNatureValue/generallyBinding
profil podstawowy	teren zieleni urządzonej teren plaży teren wód teren komunikacji teren ogrodów działkowych teren infrastruktury technicznej
profil dodatkowy	teren usług sportu i rekreacji teren zieleni naturalnej teren lasu
minimalny udzial powierzchni biologicznie czynnej	50%
geometria	
plan	https://www.gov.pl/zagospodarowanieprzestrzenne/app/AktPlanowaniaPrzestrzennego/PL.ZIPPZP.12074/100106-POG/1POG

strefa planistyczna	PL.ZIPPZP.12074_100106-POG_1POG-1SR_20260925T120000
identifier	https://www.gov.pl/zagospodarowanieprzestrzenne/app/StrefaPlanistyczna/PL.ZIPPZP.12074/100106-POG/1POG-1SR/20260925T120000
przestrzen nazw	PL.ZIPPZP.12074/100106-POG
lokalny id	1POG-1SR
wersja id	20260925T120000
poczatek wersji obiektu	2026-09-25T12:00
nazwa	strefa produkcji rolniczej
oznaczenie	1SR
symbol	SR
obowiazuje od	2024-09-30
obowiazuje do	obecnie

status	w opracowaniu https://inspire.ec.europa.eu/codelist/ProcessStepGeneralValue/elaboration
charakter ustalenia	ogólnie wiążące https://inspire.ec.europa.eu/codelist/RegulationNatureValue/generallyBinding
profil podstawowy	teren produkcji w gospodarstwach rolnych teren wielkotowarowej produkcji rolnej teren akwakultury i obsługi rybactwa teren komunikacji teren ogrodów działkowych teren infrastruktury technicznej
profil dodatkowy	teren rolnictwa z zakazem zabudowy teren elektrowni słonecznej teren zieleni urządzonej teren zieleni naturalnej teren lasu teren wód
maksymalna nadziemna intensywnosc zabudowy	0.4
maksymalny udzial powierzchni zabudowy	40%
maksymalna wysokosc zabudowy	18.0 m
minimalny udzial powierzchni biologicznie czynnej	30%
geometria	
plan	https://www.gov.pl/zagospodarowanieprzestrzenne/app/AktPlanowaniaPrzestrzennego/PL.ZIPPZP.12074/100106-POG/1POG

strefa planistyczna	PL.ZIPPZP.12074_100106-POG_1POG-2SK_20260925T120000
identifier	https://www.gov.pl/zagospodarowanieprzestrzenne/app/StrefaPlanistyczna/PL.ZIPPZP.12074/100106-POG/1POG-2SK/20260925T120000
przestrzen nazw	PL.ZIPPZP.12074/100106-POG
lokalny id	1POG-2SK
wersja id	20260925T120000
poczatek wersji obiektu	2026-09-25T12:00
nazwa	strefa komunikacyjna
oznaczenie	2SK
symbol	SK

obowiazuje od	2024-09-30
obowiazuje do	obecnie
status	w opracowaniu https://inspire.ec.europa.eu/codelist/ProcessStepGeneralValue/elaboration
charakter ustalenia	ogólnie wiążące https://inspire.ec.europa.eu/codelist/RegulationNatureValue/generallyBinding
profil podstawowy	teren autostrady teren drogi ekspresowej teren drogi głównej ruchu przyspieszonego teren drogi głównej teren komunikacji kolejowej i szynowej teren komunikacji kolei linowej teren komunikacji wodnej teren komunikacji lotniczej teren obsługi komunikacji teren ogrodów działkowych teren infrastruktury technicznej
profil dodatkowy	teren drogi zbiorczej teren zieleni urządzonej teren lasu teren zieleni naturalnej teren wód
geometria Nie można pobrać podglądu podkładu mapowego. Usługa WMTS jest teraz niedostępna.	
plan	https://www.gov.pl/zagospodarowanieprzestrzenne/app/AktPlanowaniaPrzestrzennego/PL.ZIPPZP.12074/100106-POG/1POG

strefa planistyczna	PL.ZIPPZP.12074_100106-POG_1POG-2SI_20260925T120000
identifier	https://www.gov.pl/zagospodarowanieprzestrzenne/app/StrefaPlanistyczna/PL.ZIPPZP.12074/100106-POG/1POG-2SI/20260925T120000
przestrzen nazw	PL.ZIPPZP.12074/100106-POG
lokalny id	1POG-2SI
wersja id	20260925T120000
poczatek wersji obiektu	2026-09-25T12:00
nazwa	strefa infrastrukturalna
oznaczenie	2SI
symbol	SI
obowiazuje od	2024-09-30

obowiazuje do	obecnie
status	w opracowaniu https://inspire.ec.europa.eu/codelist/ProcessStepGeneralValue/elaboration
charakter ustalenia	ogólnie wiążące https://inspire.ec.europa.eu/codelist/RegulationNatureValue/generallyBinding
profil podstawowy	teren infrastruktury technicznej teren komunikacji teren ogrodów działkowych
profil dodatkowy	teren zieleni urządzonej teren zieleni naturalnej teren lasu teren wód
minimalny udzial powierzchni biologicznie czynnej	20%
geometria	
plan	https://www.gov.pl/zagospodarowanieprzestrzenne/app/AktPlanowaniaPrzestrzennego/PL.ZIPPZP.12074/100106-POG/1POG
strefa planistyczna	PL.ZIPPZP.12074_100106-POG_1POG-2SC_20260925T120000
identifier	https://www.gov.pl/zagospodarowanieprzestrzenne/app/StrefaPlanistyczna/PL.ZIPPZP.12074/100106-POG/1POG-2SC/20260925T120000
przestrzen nazw	PL.ZIPPZP.12074/100106-POG
lokalny id	1POG-2SC
wersja id	20260925T120000
poczatek wersji obiektu	2026-09-25T12:00
nazwa	strefa cmentarzy
oznaczenie	2SC
symbol	SC
obowiazuje od	2024-09-30
obowiazuje do	obecnie
status	w opracowaniu https://inspire.ec.europa.eu/codelist/ProcessStepGeneralValue/elaboration
charakter ustalenia	ogólnie wiążące https://inspire.ec.europa.eu/codelist/RegulationNatureValue/generallyBinding

profil podstawowy	teren cmentarza teren komunikacji teren zieleni urządzonej teren ogrodów działkowych teren infrastruktury technicznej
profil dodatkowy	teren usług kultu religijnego teren zieleni naturalnej teren lasu teren wód
minimalny udzial powierzchni biologicznie czynnej	30%
geometria	
plan	https://www.gov.pl/zagospodarowanieprzestrzenne/app/AktPlanowaniaPrzestrzennego/PL.ZIPPZP.12074/100106-POG/1POG

strefa planistyczna	PL.ZIPPZP.12074_100106-POG_1POG-2SO_20260925T120000
identifier	https://www.gov.pl/zagospodarowanieprzestrzenne/app/StrefaPlanistyczna/PL.ZIPPZP.12074/100106-POG/1POG-2SO/20260925T120000
przestrzen nazw	PL.ZIPPZP.12074/100106-POG
lokalny id	1POG-2SO
wersja id	20260925T120000
poczatek wersji obiektu	2026-09-25T12:00
nazwa	strefa otwarta
oznaczenie	2SO
symbol	SO
obowiazuje od	2024-09-30
obowiazuje do	obecnie
status	w opracowaniu https://inspire.ec.europa.eu/codelist/ProcessStepGeneralValue/elaboration
charakter ustalenia	ogólnie wiążące https://inspire.ec.europa.eu/codelist/RegulationNatureValue/generallyBinding
profil podstawowy	teren rolnictwa z zakazem zabudowy teren lasu teren zieleni naturalnej teren wód teren komunikacji

	teren ogrodów działkowych teren infrastruktury technicznej
geometria	
plan	https://www.gov.pl/zagospodarowanieprzestrzenne/app/AktPlanowaniaPrzestrzennego/PL.ZIPPZP.12074/100106-POG/1POG
strefa planistyczna	PL.ZIPPZP.12074_100106-POG_1POG-2SP_20260925T120000
identifier	https://www.gov.pl/zagospodarowanieprzestrzenne/app/StrefaPlanistyczna/PL.ZIPPZP.12074/100106-POG/1POG-2SP/20260925T120000
przestrzen nazw	PL.ZIPPZP.12074/100106-POG
lokalny id	1POG-2SP
wersja id	20260925T120000
poczatek wersji obiektu	2026-09-25T12:00
nazwa	strefa gospodarcza
oznaczenie	2SP
symbol	SP
obowiazuje od	2024-09-30
obowiazuje do	obecnie
status	w opracowaniu https://inspire.ec.europa.eu/codelist/ProcessStepGeneralValue/elaboration
charakter ustalenia	ogólnie wiążące https://inspire.ec.europa.eu/codelist/RegulationNatureValue/generallyBinding
profil podstawowy	teren produkcji teren komunikacji teren zieleni urządzonej teren ogrodów działkowych teren infrastruktury technicznej
profil dodatkowy	teren usług teren zieleni naturalnej teren lasu teren wód
maksymalna nadziemna intensywnosc zabudowy	1
maksymalny udzial powierzchni zabudowy	50%
maksymalna wysokosc zabudowy	20.0 m

minimalny udział powierzchni biologicznie czynnej	20%
geometria	
plan	https://www.gov.pl/zagospodarowanieprzestrzenne/app/AktPlanowaniaPrzestrzennego/PL.ZIPPZP.12074/100106-POG/1POG
strefa planistyczna	PL.ZIPPZP.12074_100106-POG_1POG-2SN_20260925T120000
identifier	https://www.gov.pl/zagospodarowanieprzestrzenne/app/StrefaPlanistyczna/PL.ZIPPZP.12074/100106-POG/1POG-2SN/20260925T120000
przestrzen nazw	PL.ZIPPZP.12074/100106-POG
lokalny id	1POG-2SN
wersja id	20260925T120000
poczatek wersji obiektu	2026-09-25T12:00
nazwa	strefa zieleni i rekreacji
oznaczenie	2SN
symbol	SN
obowiazuje od	2024-09-30
obowiazuje do	obecnie
status	w opracowaniu https://inspire.ec.europa.eu/codelist/ProcessStepGeneralValue/elaboration
charakter ustalenia	ogólnie wiążące https://inspire.ec.europa.eu/codelist/RegulationNatureValue/generallyBinding
profil podstawowy	teren zieleni urządzonej teren plaży teren wód teren komunikacji teren ogrodów działkowych teren infrastruktury technicznej
profil dodatkowy	teren usług sportu i rekreacji teren usług kultury i rozrywki teren usług gastronomii teren usług turystyki teren usług nauki teren usług edukacji teren usług zdrowia i pomocy społecznej teren zieleni naturalnej teren lasu

minimalny udzial powierzchni biologicznie czynnej	50%
geometria Nie można pobrać podglądu podkładu mapowego. Usługa WMTS jest teraz niedostępna.	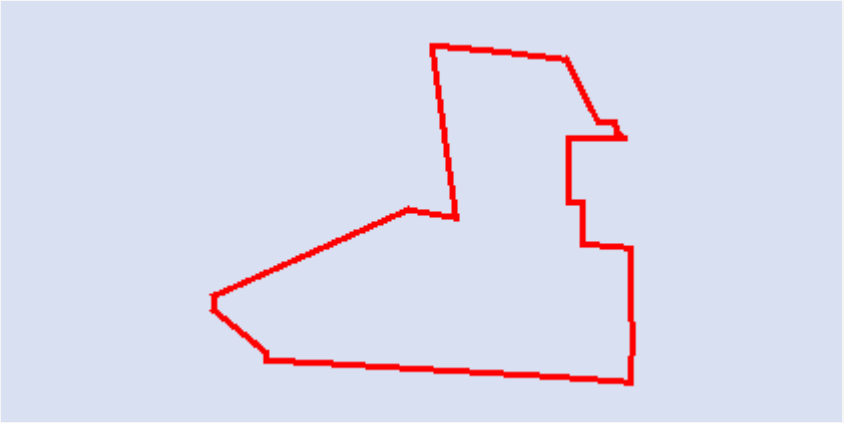
plan	https://www.gov.pl/zagospodarowanieprzestrzenne/app/AktPlanowaniaPrzestrzennego/PL.ZIPPZP.12074/100106-POG/1POG

strefa planistyczna	PL.ZIPPZP.12074_100106-POG_1POG-2SJ_20260925T120000
identifier	https://www.gov.pl/zagospodarowanieprzestrzenne/app/StrefaPlanistyczna/PL.ZIPPZP.12074/100106-POG/1POG-2SJ/20260925T120000
przestrzen nazw	PL.ZIPPZP.12074/100106-POG
lokalny id	1POG-2SJ
wersja id	20260925T120000
poczatek wersji obiektu	2026-09-25T12:00
nazwa	strefa wielofunkcyjna z zabudową mieszkaniową jednorodzinną
oznaczenie	2SJ
symbol	SJ
obowiazuje od	2024-09-30
obowiazuje do	obecnie
status	w opracowaniu https://inspire.ec.europa.eu/codelist/ProcessStepGeneralValue/elaboration
charakter ustalenia	ogólnie wiążące https://inspire.ec.europa.eu/codelist/RegulationNatureValue/generallyBinding
profil podstawowy	teren zabudowy mieszkaniowej jednorodzinnej teren usług teren komunikacji teren zieleni urządzonej teren ogrodów działkowych teren infrastruktury technicznej
profil dodatkowy	teren zieleni naturalnej teren lasu teren wód
maksymalna nadziemna intensywnosc zabudowy	0.6
maksymalny udzial powierzchni zabudowy	30%
maksymalna wysokosc zabudowy	10.0 m

minimalny udzial powierzchni biologicznie czynnej	30%
geometria	
plan	https://www.gov.pl/zagospodarowanieprzestrzenne/app/AktPlanowaniaPrzestrzennego/PL.ZIPPZP.12074/100106-POG/1POG
strefa planistyczna	PL.ZIPPZP.12074_100106-POG_1POG-2SZ_20260925T120000
identifier	https://www.gov.pl/zagospodarowanieprzestrzenne/app/StrefaPlanistyczna/PL.ZIPPZP.12074/100106-POG/1POG-2SZ/20260925T120000
przestrzen nazw	PL.ZIPPZP.12074/100106-POG
lokalny id	1POG-2SZ
wersja id	20260925T120000
poczatek wersji obiektu	2026-09-25T12:00
nazwa	strefa wielofunkcyjna z zabudową zagrodową
oznaczenie	2SZ
symbol	SZ
obowiazuje od	2024-09-30
obowiazuje do	obecnie
status	w opracowaniu https://inspire.ec.europa.eu/codelist/ProcessStepGeneralValue/elaboration
charakter ustalenia	ogólnie wiążące https://inspire.ec.europa.eu/codelist/RegulationNatureValue/generallyBinding
profil podstawowy	teren zabudowy zagrodowej teren produkcji w gospodarstwach rolnych teren akwakultury i obsługi rybactwa teren komunikacji teren zieleni urządzonej teren ogrodów działkowych teren infrastruktury technicznej
profil dodatkowy	teren zieleni naturalnej teren wód
maksymalna nadziemna intensywnosc zabudowy	0
maksymalny udzial powierzchni zabudowy	0%

maksymalna wysokosc zabudowy	0.0 m
minimalny udzial powierzchni biologicznie czynnej	30%
geometria	
plan	https://www.gov.pl/zagospodarowanieprzestrzenne/app/AktPlanowaniaPrzestrzennego/PL.ZIPPZP.12074/100106-POG/1POG
strefa planistyczna	PL.ZIPPZP.12074_100106-POG_1POG-2SR_20260925T120000
identifier	https://www.gov.pl/zagospodarowanieprzestrzenne/app/StrefaPlanistyczna/PL.ZIPPZP.12074/100106-POG/1POG-2SR/20260925T120000
przestrzen nazw	PL.ZIPPZP.12074/100106-POG
lokalny id	1POG-2SR
wersja id	20260925T120000
poczatek wersji obiektu	2026-09-25T12:00
nazwa	strefa produkcji rolniczej
oznaczenie	2SR
symbol	SR
obowiazuje od	2024-09-30
obowiazuje do	obecnie
status	w opracowaniu https://inspire.ec.europa.eu/codelist/ProcessStepGeneralValue/elaboration
charakter ustalenia	ogólnie wiążące https://inspire.ec.europa.eu/codelist/RegulationNatureValue/generallyBinding
profil podstawowy	teren produkcji w gospodarstwach rolnych teren wielkotowarowej produkcji rolnej teren akwakultury i obsługi rybactwa teren komunikacji teren ogrodów działkowych teren infrastruktury technicznej
profil dodatkowy	teren rolnictwa z zakazem zabudowy teren elektrowni słonecznej teren zieleni urządzonej teren zieleni naturalnej teren lasu teren wód
maksymalna nadziemna	

intensywnosc zabudowy	0.4
maksymalny udzial powierzchni zabudowy	40%
maksymalna wysokosc zabudowy	18.0 m
minimalny udzial powierzchni biologicznie czynnej	30%
geometria	
plan	https://www.gov.pl/zagospodarowanieprzestrzenne/app/AktPlanowaniaPrzestrzennego/PL.ZIPPZP.12074/100106-POG/1POG

strefa planistyczna	PL.ZIPPZP.12074_100106-POG_1POG-2SU_20260925T120000
identifier	https://www.gov.pl/zagospodarowanieprzestrzenne/app/StrefaPlanistyczna/PL.ZIPPZP.12074/100106-POG/1POG-2SU/20260925T120000
przestrzen nazw	PL.ZIPPZP.12074/100106-POG
lokalny id	1POG-2SU
wersja id	20260925T120000
poczatek wersji obiektu	2026-09-25T12:00
nazwa	strefa usługowa
oznaczenie	2SU
symbol	SU
obowiazuje od	2024-09-30
obowiazuje do	obecnie
status	w opracowaniu https://inspire.ec.europa.eu/codelist/ProcessStepGeneralValue/elaboration
charakter ustalenia	ogólnie wiążące https://inspire.ec.europa.eu/codelist/RegulationNatureValue/generallyBinding
profil podstawowy	teren usług teren komunikacji teren zieleni urządzonej teren ogrodów działkowych teren infrastruktury technicznej
profil dodatkowy	teren zieleni naturalnej teren lasu teren wód
maksymalna nadziemna	

intensywnosc zabudowy	0.6
maksymalny udzial powierzchni zabudowy	30%
maksymalna wysokosc zabudowy	10.0 m
minimalny udzial powierzchni biologicznie czynnej	30%
geometria	
plan	https://www.gov.pl/zagospodarowanieprzestrzenne/app/AktPlanowaniaPrzestrzennego/PL.ZIPPZP.12074/100106-POG/1POG

strefa planistyczna	PL.ZIPPZP.12074_100106-POG_1POG-3SI_20260925T120000
identifier	https://www.gov.pl/zagospodarowanieprzestrzenne/app/StrefaPlanistyczna/PL.ZIPPZP.12074/100106-POG/1POG-3SI/20260925T120000
przestrzen nazw	PL.ZIPPZP.12074/100106-POG
lokalny id	1POG-3SI
wersja id	20260925T120000
poczatek wersji obiektu	2026-09-25T12:00
nazwa	strefa infrastrukturalna
oznaczenie	3SI
symbol	SI
obowiazuje od	2024-09-30
obowiazuje do	obecnie
status	w opracowaniu https://inspire.ec.europa.eu/codelist/ProcessStepGeneralValue/elaboration
charakter ustalenia	ogólnie wiążące https://inspire.ec.europa.eu/codelist/RegulationNatureValue/generallyBinding
profil podstawowy	teren infrastruktury technicznej teren komunikacji teren ogrodów działkowych
profil dodatkowy	teren zieleni urządzonej teren zieleni naturalnej teren lasu teren wód
minimalny udzial powierzchni biologicznie czynnej	20%

geometria	
plan	https://www.gov.pl/zagospodarowanieprzestrzenne/app/AktPlanowaniaPrzestrzennego/PL.ZIPPZP.12074/100106-POG/1POG
strefa planistyczna	PL.ZIPPZP.12074_100106-POG_1POG-3SK_20260925T120000
identifier	https://www.gov.pl/zagospodarowanieprzestrzenne/app/StrefaPlanistyczna/PL.ZIPPZP.12074/100106-POG/1POG-3SK/20260925T120000
przestrzen nazw	PL.ZIPPZP.12074/100106-POG
lokalny id	1POG-3SK
wersja id	20260925T120000
poczatek wersji obiektu	2026-09-25T12:00
nazwa	strefa komunikacyjna
oznaczenie	3SK
symbol	SK
obowiazuje od	2024-09-30
obowiazuje do	obecnie
status	w opracowaniu https://inspire.ec.europa.eu/codelist/ProcessStepGeneralValue/elaboration
charakter ustalenia	ogólnie wiążące https://inspire.ec.europa.eu/codelist/RegulationNatureValue/generallyBinding
profil podstawowy	teren autostrady teren drogi ekspresowej teren drogi głównej ruchu przyspieszonego teren drogi głównej teren komunikacji kolejowej i szynowej teren komunikacji kolei linowej teren komunikacji wodnej teren komunikacji lotniczej teren obsługi komunikacji teren ogrodów działkowych teren infrastruktury technicznej
profil dodatkowy	teren drogi zbiorczej teren zieleni urządzonej teren lasu teren zieleni naturalnej teren wód
geometria	

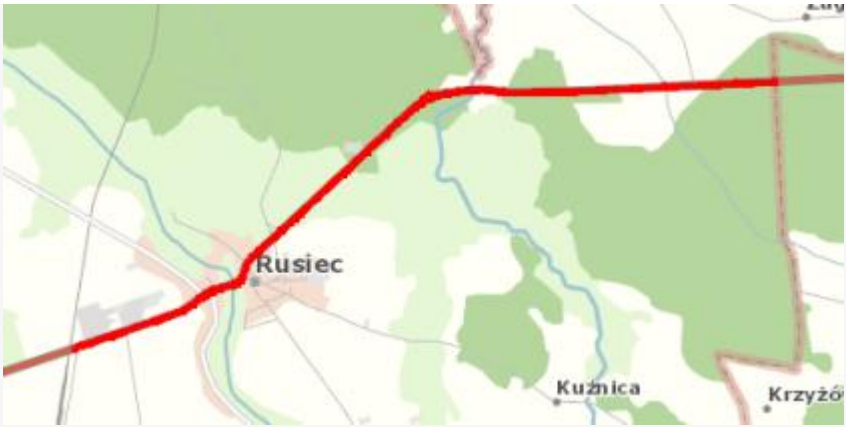

plan	https://www.gov.pl/zagospodarowanieprzestrzenne/app/AktPlanowaniaPrzestrzennego/PL.ZIPPZP.12074/100106-POG/1POG
strefa planistyczna	PL.ZIPPZP.12074_100106-POG_1POG-3SZ_20260925T120000
identifier	https://www.gov.pl/zagospodarowanieprzestrzenne/app/StrefaPlanistyczna/PL.ZIPPZP.12074/100106-POG/1POG-3SZ/20260925T120000
przestrzen nazw	PL.ZIPPZP.12074/100106-POG
lokalny id	1POG-3SZ
wersja id	20260925T120000
poczatek wersji obiektu	2026-09-25T12:00
nazwa	strefa wielofunkcyjna z zabudową zagrodową
oznaczenie	3SZ
symbol	SZ
obowiazuje od	2024-09-30
obowiazuje do	obecnie
status	w opracowaniu https://inspire.ec.europa.eu/codelist/ProcessStepGeneralValue/elaboration
charakter ustalenia	ogólnie wiążące https://inspire.ec.europa.eu/codelist/RegulationNatureValue/generallyBinding
profil podstawowy	teren zabudowy zagrodowej teren produkcji w gospodarstwach rolnych teren akwakultury i obsługi rybactwa teren komunikacji teren zieleni urządzonej teren ogrodów działkowych teren infrastruktury technicznej
profil dodatkowy	teren wielkotowarowej produkcji rolnej teren rolnictwa z zakazem zabudowy teren usług teren zieleni naturalnej teren lasu teren wód
maksymalna nadziemna intensywnosc zabudowy	0.6
maksymalny udzial powierzchni zabudowy	30%

maksymalna wysokosc zabudowy	15.0 m
minimalny udzial powierzchni biologicznie czynnej	30%
geometria	
plan	https://www.gov.pl/zagospodarowanieprzestrzenne/app/AktPlanowaniaPrzestrzennego/PL.ZIPPZP.12074/100106-POG/1POG

strefa planistyczna	PL.ZIPPZP.12074_100106-POG_1POG-3SO_20260925T120000
identifier	https://www.gov.pl/zagospodarowanieprzestrzenne/app/StrefaPlanistyczna/PL.ZIPPZP.12074/100106-POG/1POG-3SO/20260925T120000
przestrzen nazw	PL.ZIPPZP.12074/100106-POG
lokalny id	1POG-3SO
wersja id	20260925T120000
poczatek wersji obiektu	2026-09-25T12:00
nazwa	strefa otwarta
oznaczenie	3SO
symbol	SO
obowiazuje od	2024-09-30
obowiazuje do	obecnie
status	w opracowaniu https://inspire.ec.europa.eu/codelist/ProcessStepGeneralValue/elaboration
charakter ustalenia	ogólnie wiążące https://inspire.ec.europa.eu/codelist/RegulationNatureValue/generallyBinding
profil podstawowy	teren rolnictwa z zakazem zabudowy teren lasu teren zieleni naturalnej teren wód teren komunikacji teren ogrodów działkowych teren infrastruktury technicznej
geometria Nie można pobrać podglądu podkładu mapowego. Usługa WMTS jest teraz niedostępna.	

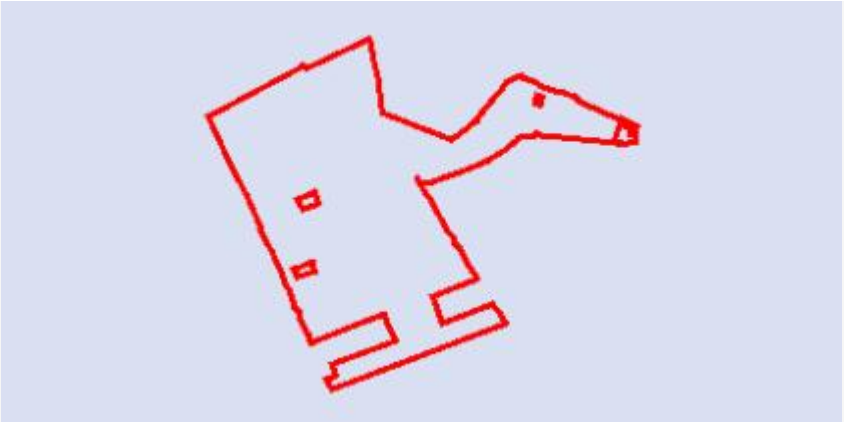

plan	https://www.gov.pl/zagospodarowanieprzestrzenne/app/AktPlanowaniaPrzestrzennego/PL.ZIPPZP.12074/100106-POG/1POG

strefa planistyczna	PL.ZIPPZP.12074_100106-POG_1POG-3SR_20260925T120000
identifier	https://www.gov.pl/zagospodarowanieprzestrzenne/app/StrefaPlanistyczna/PL.ZIPPZP.12074/100106-POG/1POG-3SR/20260925T120000
przestrzen nazw	PL.ZIPPZP.12074/100106-POG
lokalny id	1POG-3SR
wersja id	20260925T120000
poczatek wersji obiektu	2026-09-25T12:00
nazwa	strefa produkcji rolniczej
oznaczenie	3SR
symbol	SR
obowiazuje od	2024-09-30
obowiazuje do	obecnie
status	w opracowaniu https://inspire.ec.europa.eu/codelist/ProcessStepGeneralValue/elaboration
charakter ustalenia	ogólnie wiążące https://inspire.ec.europa.eu/codelist/RegulationNatureValue/generallyBinding
profil podstawowy	teren produkcji w gospodarstwach rolnych teren wielkotowarowej produkcji rolnej teren akwakultury i obsługi rybactwa teren komunikacji teren ogrodów działkowych teren infrastruktury technicznej
profil dodatkowy	teren rolnictwa z zakazem zabudowy teren zieleni urządzonej teren zieleni naturalnej teren lasu teren wód
maksymalna nadziemna intensywnosc zabudowy	0.4
maksymalny udzial powierzchni zabudowy	40%
maksymalna wysokosc zabudowy	18.0 m

minimalny udzial powierzchni biologicznie czynnej	30%
geometria	
plan	https://www.gov.pl/zagospodarowanieprzestrzenne/app/AktPlanowaniaPrzestrzennego/PL.ZIPPZP.12074/100106-POG/1POG
strefa planistyczna	PL.ZIPPZP.12074_100106-POG_1POG-3SU_20260925T120000
identifier	https://www.gov.pl/zagospodarowanieprzestrzenne/app/StrefaPlanistyczna/PL.ZIPPZP.12074/100106-POG/1POG-3SU/20260925T120000
przestrzen nazw	PL.ZIPPZP.12074/100106-POG
lokalny id	1POG-3SU
wersja id	20260925T120000
poczatek wersji obiektu	2026-09-25T12:00
nazwa	strefa usługowa
oznaczenie	3SU
symbol	SU
obowiazuje od	2024-09-30
obowiazuje do	obecnie
status	w opracowaniu https://inspire.ec.europa.eu/codelist/ProcessStepGeneralValue/elaboration
charakter ustalenia	ogólnie wiążące https://inspire.ec.europa.eu/codelist/RegulationNatureValue/generallyBinding
profil podstawowy	teren usług teren komunikacji teren zieleni urządzonej teren ogrodów działkowych teren infrastruktury technicznej
profil dodatkowy	teren zieleni naturalnej teren lasu teren wód
maksymalna nadziemna intensywnosc zabudowy	0.6
maksymalny udzial powierzchni zabudowy	30%
maksymalna wysokosc zabudowy	10.0 m

minimalny udzial powierzchni biologicznie czynnej	30%
geometria	
plan	https://www.gov.pl/zagospodarowanieprzestrzenne/app/AktPlanowaniaPrzestrzennego/PL.ZIPPZP.12074/100106-POG/1POG
strefa planistyczna	PL.ZIPPZP.12074_100106-POG_1POG-3SP_20260925T120000
identifier	https://www.gov.pl/zagospodarowanieprzestrzenne/app/StrefaPlanistyczna/PL.ZIPPZP.12074/100106-POG/1POG-3SP/20260925T120000
przestrzen nazw	PL.ZIPPZP.12074/100106-POG
lokalny id	1POG-3SP
wersja id	20260925T120000
poczatek wersji obiektu	2026-09-25T12:00
nazwa	strefa gospodarcza
oznaczenie	3SP
symbol	SP
obowiazuje od	2024-09-30
obowiazuje do	obecnie
status	w opracowaniu https://inspire.ec.europa.eu/codelist/ProcessStepGeneralValue/elaboration
charakter ustalenia	ogólnie wiążące https://inspire.ec.europa.eu/codelist/RegulationNatureValue/generallyBinding
profil podstawowy	teren produkcji teren komunikacji teren zieleni urządzonej teren ogrodów działkowych teren infrastruktury technicznej
profil dodatkowy	teren usług teren zieleni naturalnej teren lasu teren wód
maksymalna nadziemna intensywnosc zabudowy	1
maksymalny udzial powierzchni zabudowy	50%
maksymalna wysokosc zabudowy	20.0 m

minimalny udzial powierzchni biologicznie czynnej	20%
geometria	
plan	https://www.gov.pl/zagospodarowanieprzestrzenne/app/AktPlanowaniaPrzestrzennego/PL.ZIPPZP.12074/100106-POG/1POG

strefa planistyczna	PL.ZIPPZP.12074_100106-POG_1POG-3SJ_20260925T120000
identifier	https://www.gov.pl/zagospodarowanieprzestrzenne/app/StrefaPlanistyczna/PL.ZIPPZP.12074/100106-POG/1POG-3SJ/20260925T120000
przestrzen nazw	PL.ZIPPZP.12074/100106-POG
lokalny id	1POG-3SJ
wersja id	20260925T120000
poczatek wersji obiektu	2026-09-25T12:00
nazwa	strefa wielofunkcyjna z zabudową mieszkaniową jednorodzinną
oznaczenie	3SJ
symbol	SJ
obowiazuje od	2024-09-30
obowiazuje do	obecnie
status	w opracowaniu https://inspire.ec.europa.eu/codelist/ProcessStepGeneralValue/elaboration
charakter ustalenia	ogólnie wiążące https://inspire.ec.europa.eu/codelist/RegulationNatureValue/generallyBinding
profil podstawowy	teren zabudowy mieszkaniowej jednorodzinnej teren usług teren komunikacji teren zieleni urządzonej teren ogrodów działkowych teren infrastruktury technicznej
profil dodatkowy	teren zieleni naturalnej teren lasu teren wód
maksymalna nadziemna intensywnosc zabudowy	0.6
maksymalny udzial powierzchni zabudowy	30%

maksymalna wysokosc zabudowy	10.0 m
minimalny udzial powierzchni biologicznie czynnej	30%
geometria	
plan	https://www.gov.pl/zagospodarowanieprzestrzenne/app/AktPlanowaniaPrzestrzennego/PL.ZIPPZP.12074/100106-POG/1POG

strefa planistyczna	PL.ZIPPZP.12074_100106-POG_1POG-3SN_20260925T120000
identifier	https://www.gov.pl/zagospodarowanieprzestrzenne/app/StrefaPlanistyczna/PL.ZIPPZP.12074/100106-POG/1POG-3SN/20260925T120000
przestrzen nazw	PL.ZIPPZP.12074/100106-POG
lokalny id	1POG-3SN
wersja id	20260925T120000
poczatek wersji obiektu	2026-09-25T12:00
nazwa	strefa zieleni i rekreacji
oznaczenie	3SN
symbol	SN
obowiazuje od	2024-09-30
obowiazuje do	obecnie
status	w opracowaniu https://inspire.ec.europa.eu/codelist/ProcessStepGeneralValue/elaboration
charakter ustalenia	ogólnie wiążące https://inspire.ec.europa.eu/codelist/RegulationNatureValue/generallyBinding
profil podstawowy	teren zieleni urządzonej teren plaży teren wód teren komunikacji teren ogrodów działkowych teren infrastruktury technicznej
profil dodatkowy	teren usług sportu i rekreacji teren zieleni naturalnej teren lasu
minimalny udzial powierzchni biologicznie czynnej	50%
geometria	

plan	https://www.gov.pl/zagospodarowanieprzestrzenne/app/AktPlanowaniaPrzestrzennego/PL.ZIPPZP.12074/100106-POG/1POG
strefa planistyczna	PL.ZIPPZP.12074_100106-POG_1POG-4SK_20260925T120000
identifier	https://www.gov.pl/zagospodarowanieprzestrzenne/app/StrefaPlanistyczna/PL.ZIPPZP.12074/100106-POG/1POG-4SK/20260925T120000
przestrzen nazw	PL.ZIPPZP.12074/100106-POG
lokalny id	1POG-4SK
wersja id	20260925T120000
poczatek wersji obiektu	2026-09-25T12:00
nazwa	strefa komunikacyjna
oznaczenie	4SK
symbol	SK
obowiazuje od	2024-09-30
obowiazuje do	obecnie
status	w opracowaniu https://inspire.ec.europa.eu/codelist/ProcessStepGeneralValue/elaboration
charakter ustalenia	ogólnie wiążące https://inspire.ec.europa.eu/codelist/RegulationNatureValue/generallyBinding
profil podstawowy	teren autostrady teren drogi ekspresowej teren drogi głównej ruchu przyspieszonego teren drogi głównej teren komunikacji kolejowej i szynowej teren komunikacji kolei linowej teren komunikacji wodnej teren komunikacji lotniczej teren obsługi komunikacji teren ogrodów działkowych teren infrastruktury technicznej
profil dodatkowy	teren drogi zbiorczej teren zieleni urządzonej teren lasu teren zieleni naturalnej teren wód
geometria	

Nie można pobrać podglądu podkładu mapowego. Usługa WMTS jest teraz niedostępna.	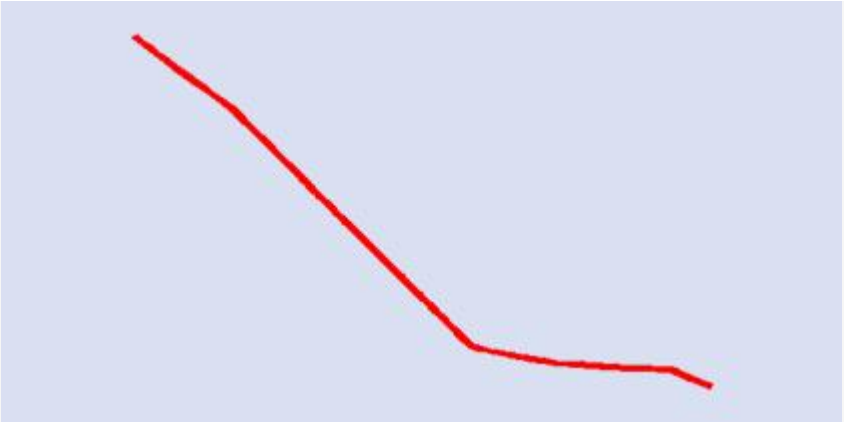
plan	https://www.gov.pl/zagospodarowanieprzestrzenne/app/AktPlanowaniaPrzestrzennego/PL.ZIPPZP.12074/100106-POG/1POG

strefa planistyczna	PL.ZIPPZP.12074_100106-POG_1POG-4SI_20260925T120000
identifier	https://www.gov.pl/zagospodarowanieprzestrzenne/app/StrefaPlanistyczna/PL.ZIPPZP.12074/100106-POG/1POG-4SI/20260925T120000
przestrzen nazw	PL.ZIPPZP.12074/100106-POG
lokalny id	1POG-4SI
wersja id	20260925T120000
poczatek wersji obiektu	2026-09-25T12:00
nazwa	strefa infrastrukturalna
oznaczenie	4SI
symbol	SI
obowiazuje od	2024-09-30
obowiazuje do	obecnie
status	w opracowaniu https://inspire.ec.europa.eu/codelist/ProcessStepGeneralValue/elaboration
charakter ustalenia	ogólnie wiążące https://inspire.ec.europa.eu/codelist/RegulationNatureValue/generallyBinding
profil podstawowy	teren infrastruktury technicznej teren komunikacji teren ogrodów działkowych
profil dodatkowy	teren zieleni urządzonej teren zieleni naturalnej teren lasu teren wód
minimalny udzial powierzchni biologicznie czynnej	20%
geometria	

plan	https://www.gov.pl/zagospodarowanieprzestrzenne/app/AktPlanowaniaPrzestrzennego/PL.ZIPPZP.12074/100106-POG/1POG
strefa planistyczna	PL.ZIPPZP.12074_100106-POG_1POG-4SO_20260925T120000
identifier	https://www.gov.pl/zagospodarowanieprzestrzenne/app/StrefaPlanistyczna/PL.ZIPPZP.12074/100106-POG/1POG-4SO/20260925T120000
przestrzen nazw	PL.ZIPPZP.12074/100106-POG
lokalny id	1POG-4SO
wersja id	20260925T120000
poczatek wersji obiektu	2026-09-25T12:00
nazwa	strefa otwarta
oznaczenie	4SO
symbol	SO
obowiazuje od	2024-09-30
obowiazuje do	obecnie
status	w opracowaniu https://inspire.ec.europa.eu/codelist/ProcessStepGeneralValue/elaboration
charakter ustalenia	ogólnie wiążące https://inspire.ec.europa.eu/codelist/RegulationNatureValue/generallyBinding
profil podstawowy	teren rolnictwa z zakazem zabudowy teren lasu teren zieleni naturalnej teren wód teren komunikacji teren ogrodów działkowych teren infrastruktury technicznej

geometria
Nie można pobrać podglądu podkładu mapowego. Usługa WMTS jest teraz niedostępna.

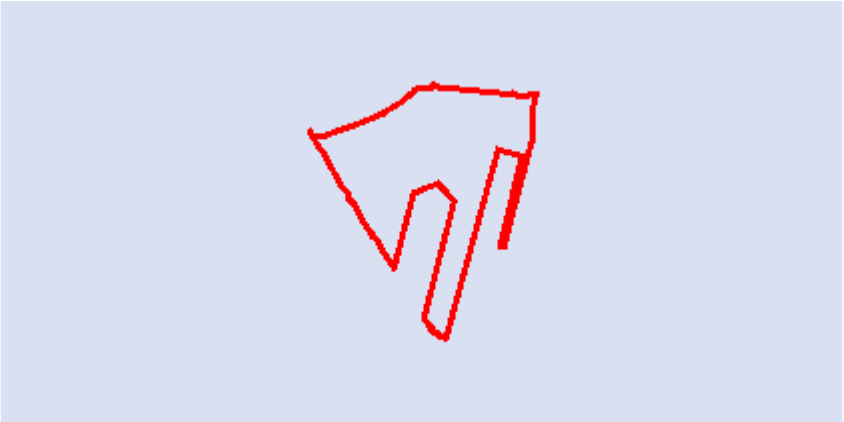

plan	https://www.gov.pl/zagospodarowanieprzestrzenne/app/AktPlanowaniaPrzestrzennego/PL.ZIPPZP.12074/100106-POG/1POG

strefa planistyczna	PL.ZIPPZP.12074_100106-POG_1POG-4SU_20260925T120000
identifier	https://www.gov.pl/zagospodarowanieprzestrzenne/app/StrefaPlanistyczna/PL.ZIPPZP.12074/100106-POG/1POG-4SU/20260925T120000
przestrzen nazw	PL.ZIPPZP.12074/100106-POG
lokalny id	1POG-4SU
wersja id	20260925T120000
poczatek wersji obiektu	2026-09-25T12:00
nazwa	strefa usługowa
oznaczenie	4SU
symbol	SU
obowiazuje od	2024-09-30
obowiazuje do	obecnie
status	w opracowaniu https://inspire.ec.europa.eu/codelist/ProcessStepGeneralValue/elaboration
charakter ustalenia	ogólnie wiążące https://inspire.ec.europa.eu/codelist/RegulationNatureValue/generallyBinding
profil podstawowy	teren usług teren komunikacji teren zieleni urządzonej teren ogrodów działkowych teren infrastruktury technicznej
profil dodatkowy	teren zieleni naturalnej teren lasu teren wód
maksymalna nadziemna intensywnosc zabudowy	0.6
maksymalny udzial powierzchni zabudowy	30%
maksymalna wysokosc zabudowy	10.0 m
minimalny udzial powierzchni biologicznie czynnej	30%

geometria	
plan	https://www.gov.pl/zagospodarowanieprzestrzenne/app/AktPlanowaniaPrzestrzennego/PL.ZIPPZP.12074/100106-POG/1POG
strefa planistyczna	PL.ZIPPZP.12074_100106-POG_1POG-4SP_20260925T120000
identifier	https://www.gov.pl/zagospodarowanieprzestrzenne/app/StrefaPlanistyczna/PL.ZIPPZP.12074/100106-POG/1POG-4SP/20260925T120000
przestrzen nazw	PL.ZIPPZP.12074/100106-POG
lokalny id	1POG-4SP
wersja id	20260925T120000
poczatek wersji obiektu	2026-09-25T12:00
nazwa	strefa gospodarcza
oznaczenie	4SP
symbol	SP
obowiazuje od	2024-09-30
obowiazuje do	obecnie
status	w opracowaniu https://inspire.ec.europa.eu/codelist/ProcessStepGeneralValue/elaboration
charakter ustalenia	ogólnie wiążące https://inspire.ec.europa.eu/codelist/RegulationNatureValue/generallyBinding
profil podstawowy	teren produkcji teren komunikacji teren zieleni urządzonej teren ogrodów działkowych teren infrastruktury technicznej
profil dodatkowy	teren usług teren zieleni naturalnej teren lasu teren wód
maksymalna nadziemna intensywnosc zabudowy	1
maksymalny udzial powierzchni zabudowy	50%
maksymalna wysokosc zabudowy	20.0 m
minimalny udzial powierzchni biologicznie czynnej	20%

geometria	
plan	https://www.gov.pl/zagospodarowanieprzestrzenne/app/AktPlanowaniaPrzestrzennego/PL.ZIPPZP.12074/100106-POG/1POG
strefa planistyczna	PL.ZIPPZP.12074_100106-POG_1POG-4SJ_20260925T120000
identifier	https://www.gov.pl/zagospodarowanieprzestrzenne/app/StrefaPlanistyczna/PL.ZIPPZP.12074/100106-POG/1POG-4SJ/20260925T120000
przestrzen nazw	PL.ZIPPZP.12074/100106-POG
lokalny id	1POG-4SJ
wersja id	20260925T120000
poczatek wersji obiektu	2026-09-25T12:00
nazwa	strefa wielofunkcyjna z zabudową mieszkaniową jednorodzinną
oznaczenie	4SJ
symbol	SJ
obowiazuje od	2024-09-30
obowiazuje do	obecnie
status	w opracowaniu https://inspire.ec.europa.eu/codelist/ProcessStepGeneralValue/elaboration
charakter ustalenia	ogólnie wiążące https://inspire.ec.europa.eu/codelist/RegulationNatureValue/generallyBinding
profil podstawowy	teren zabudowy mieszkaniowej jednorodzinnej teren usług teren komunikacji teren zieleni urządzonej teren ogrodów działkowych teren infrastruktury technicznej
profil dodatkowy	teren zieleni naturalnej teren lasu teren wód
maksymalna nadziemna intensywnosc zabudowy	0.6
maksymalny udzial powierzchni zabudowy	30%
maksymalna wysokosc zabudowy	10.0 m
minimalny udzial powierzchni	

biologicznie czynnej	30%
geometria	
plan	https://www.gov.pl/zagospodarowanieprzestrzenne/app/AktPlanowaniaPrzestrzennego/PL.ZIPPZP.12074/100106-POG/1POG
strefa planistyczna	PL.ZIPPZP.12074_100106-POG_1POG-4SR_20260925T120000
identifier	https://www.gov.pl/zagospodarowanieprzestrzenne/app/StrefaPlanistyczna/PL.ZIPPZP.12074/100106-POG/1POG-4SR/20260925T120000
przestrzen nazw	PL.ZIPPZP.12074/100106-POG
lokalny id	1POG-4SR
wersja id	20260925T120000
poczatek wersji obiektu	2026-09-25T12:00
nazwa	strefa produkcji rolniczej
oznaczenie	4SR
symbol	SR
obowiazuje od	2024-09-30
obowiazuje do	obecnie
status	w opracowaniu https://inspire.ec.europa.eu/codelist/ProcessStepGeneralValue/elaboration
charakter ustalenia	ogólnie wiążące https://inspire.ec.europa.eu/codelist/RegulationNatureValue/generallyBinding
profil podstawowy	teren produkcji w gospodarstwach rolnych teren wielkotowarowej produkcji rolnej teren akwakultury i obsługi rybactwa teren komunikacji teren ogrodów działkowych teren infrastruktury technicznej
profil dodatkowy	teren rolnictwa z zakazem zabudowy teren elektrowni słonecznej teren zieleni urządzonej teren zieleni naturalnej teren lasu teren wód
maksymalna nadziemna intensywnosc zabudowy	0.4
maksymalny udzial powierzchni	

zabudowy	40%
maksymalna wysokosc zabudowy	18.0 m
minimalny udzial powierzchni biologicznie czynnej	30%
geometria	
plan	https://www.gov.pl/zagospodarowanieprzestrzenne/app/AktPlanowaniaPrzestrzennego/PL.ZIPPZP.12074/100106-POG/1POG

strefa planistyczna	PL.ZIPPZP.12074_100106-POG_1POG-4SZ_20260925T120000
identifier	https://www.gov.pl/zagospodarowanieprzestrzenne/app/StrefaPlanistyczna/PL.ZIPPZP.12074/100106-POG/1POG-4SZ/20260925T120000
przestrzen nazw	PL.ZIPPZP.12074/100106-POG
lokalny id	1POG-4SZ
wersja id	20260925T120000
poczatek wersji obiektu	2026-09-25T12:00
nazwa	strefa wielofunkcyjna z zabudową zagrodową
oznaczenie	4SZ
symbol	SZ
obowiazuje od	2024-09-30
obowiazuje do	obecnie
status	w opracowaniu https://inspire.ec.europa.eu/codelist/ProcessStepGeneralValue/elaboration
charakter ustalenia	ogólnie wiążące https://inspire.ec.europa.eu/codelist/RegulationNatureValue/generallyBinding
profil podstawowy	teren zabudowy zagrodowej teren produkcji w gospodarstwach rolnych teren akwakultury i obsługi rybactwa teren komunikacji teren zieleni urządzonej teren ogrodów działkowych teren infrastruktury technicznej
profil dodatkowy	teren wielkotowarowej produkcji rolnej teren rolnictwa z zakazem zabudowy teren usług teren zieleni naturalnej

	teren lasu teren wód
maksymalna nadziemna intensywnosc zabudowy	0.6
maksymalny udzial powierzchni zabudowy	30%
maksymalna wysokosc zabudowy	15.0 m
minimalny udzial powierzchni biologicznie czynnej	30%
geometria	
plan	https://www.gov.pl/zagospodarowanieprzestrzenne/app/AktPlanowaniaPrzestrzennego/PL.ZIPPZP.12074/100106-POG/1POG

strefa planistyczna	PL.ZIPPZP.12074_100106-POG_1POG-5SK_20260925T120000
identifier	https://www.gov.pl/zagospodarowanieprzestrzenne/app/StrefaPlanistyczna/PL.ZIPPZP.12074/100106-POG/1POG-5SK/20260925T120000
przestrzen nazw	PL.ZIPPZP.12074/100106-POG
lokalny id	1POG-5SK
wersja id	20260925T120000
poczatek wersji obiektu	2026-09-25T12:00
nazwa	strefa komunikacyjna
oznaczenie	5SK
symbol	SK
obowiazuje od	2024-09-30
obowiazuje do	obecnie
status	w opracowaniu https://inspire.ec.europa.eu/codelist/ProcessStepGeneralValue/elaboration
charakter ustalenia	ogólnie wiążące https://inspire.ec.europa.eu/codelist/RegulationNatureValue/generallyBinding
profil podstawowy	teren autostrady teren drogi ekspresowej teren drogi głównej ruchu przyspieszonego teren drogi głównej teren komunikacji kolejowej i szynowej teren komunikacji kolei linowej teren komunikacji wodnej

	teren komunikacji lotniczej teren obsługi komunikacji teren ogrodów działkowych teren infrastruktury technicznej
profil dodatkowy	teren drogi zbiorczej teren zieleni urządzonej teren lasu teren zieleni naturalnej teren wód
geometria	
plan	https://www.gov.pl/zagospodarowanieprzestrzenne/app/AktPlanowaniaPrzestrzennego/PL.ZIPPZP.12074/100106-POG/1POG

strefa planistyczna	PL.ZIPPZP.12074_100106-POG_1POG-5SI_20260925T120000
identifier	https://www.gov.pl/zagospodarowanieprzestrzenne/app/StrefaPlanistyczna/PL.ZIPPZP.12074/100106-POG/1POG-5SI/20260925T120000
przestrzen nazw	PL.ZIPPZP.12074/100106-POG
lokalny id	1POG-5SI
wersja id	20260925T120000
poczatek wersji obiektu	2026-09-25T12:00
nazwa	strefa infrastrukturalna
oznaczenie	5SI
symbol	SI
obowiazuje od	2024-09-30
obowiazuje do	obecnie
status	w opracowaniu https://inspire.ec.europa.eu/codelist/ProcessStepGeneralValue/elaboration
charakter ustalenia	ogólnie wiążące https://inspire.ec.europa.eu/codelist/RegulationNatureValue/generallyBinding
profil podstawowy	teren infrastruktury technicznej teren komunikacji teren ogrodów działkowych
profil dodatkowy	teren zieleni urządzonej teren zieleni naturalnej teren lasu teren wód

minimalny udzial powierzchni biologicznie czynnej	20%
geometria	
plan	https://www.gov.pl/zagospodarowanieprzestrzenne/app/AktPlanowaniaPrzestrzennego/PL.ZIPPZP.12074/100106-POG/1POG
strefa planistyczna	PL.ZIPPZP.12074_100106-POG_1POG-5SZ_20260925T120000
identifier	https://www.gov.pl/zagospodarowanieprzestrzenne/app/StrefaPlanistyczna/PL.ZIPPZP.12074/100106-POG/1POG-5SZ/20260925T120000
przestrzen nazw	PL.ZIPPZP.12074/100106-POG
lokalny id	1POG-5SZ
wersja id	20260925T120000
poczatek wersji obiektu	2026-09-25T12:00
nazwa	strefa wielofunkcyjna z zabudową zagrodową
oznaczenie	5SZ
symbol	SZ
obowiazuje od	2024-09-30
obowiazuje do	obecnie
status	w opracowaniu https://inspire.ec.europa.eu/codelist/ProcessStepGeneralValue/elaboration
charakter ustalenia	ogólnie wiążące https://inspire.ec.europa.eu/codelist/RegulationNatureValue/generallyBinding
profil podstawowy	teren zabudowy zagrodowej teren produkcji w gospodarstwach rolnych teren akwakultury i obsługi rybactwa teren komunikacji teren zieleni urządzonej teren ogrodów działkowych teren infrastruktury technicznej
profil dodatkowy	teren wielkotowarowej produkcji rolnej teren rolnictwa z zakazem zabudowy teren usług teren zieleni naturalnej teren lasu teren wód
maksymalna nadziemna intensywnosc zabudowy	0.6

maksymalny udzial powierzchni zabudowy	30%
maksymalna wysokosc zabudowy	15.0 m
minimalny udzial powierzchni biologicznie czynnej	30%
geometria Nie można pobrać podglądu podkładu mapowego. Usługa WMTS jest teraz niedostępna.	
plan	https://www.gov.pl/zagospodarowanieprzestrzenne/app/AktPlanowaniaPrzestrzennego/PL.ZIPPZP.12074/100106-POG/1POG

strefa planistyczna	PL.ZIPPZP.12074_100106-POG_1POG-5SR_20260925T120000
identifier	https://www.gov.pl/zagospodarowanieprzestrzenne/app/StrefaPlanistyczna/PL.ZIPPZP.12074/100106-POG/1POG-5SR/20260925T120000
przestrzen nazw	PL.ZIPPZP.12074/100106-POG
lokalny id	1POG-5SR
wersja id	20260925T120000
poczatek wersji obiektu	2026-09-25T12:00
nazwa	strefa produkcji rolniczej
oznaczenie	5SR
symbol	SR
obowiazuje od	2024-09-30
obowiazuje do	obecnie
status	w opracowaniu https://inspire.ec.europa.eu/codelist/ProcessStepGeneralValue/elaboration
charakter ustalenia	ogólnie wiążące https://inspire.ec.europa.eu/codelist/RegulationNatureValue/generallyBinding
profil podstawowy	teren produkcji w gospodarstwach rolnych teren wielkotowarowej produkcji rolnej teren akwakultury i obsługi rybactwa teren komunikacji teren ogrodów działkowych teren infrastruktury technicznej
profil dodatkowy	teren rolnictwa z zakazem zabudowy teren zieleni urządzonej teren zieleni naturalnej teren lasu teren wód

maksymalna nadziemna intensywnosc zabudowy	0.4
maksymalny udzial powierzchni zabudowy	40%
maksymalna wysokosc zabudowy	15.0 m
minimalny udzial powierzchni biologicznie czynnej	30%
geometria	
plan	https://www.gov.pl/zagospodarowanieprzestrzenne/app/AktPlanowaniaPrzestrzennego/PL.ZIPPZP.12074/100106-POG/1POG

strefa planistyczna	PL.ZIPPZP.12074_100106-POG_1POG-5SO_20260925T120000
identifier	https://www.gov.pl/zagospodarowanieprzestrzenne/app/StrefaPlanistyczna/PL.ZIPPZP.12074/100106-POG/1POG-5SO/20260925T120000
przestrzen nazw	PL.ZIPPZP.12074/100106-POG
lokalny id	1POG-5SO
wersja id	20260925T120000
poczatek wersji obiektu	2026-09-25T12:00
nazwa	strefa otwarta
oznaczenie	5SO
symbol	SO
obowiazuje od	2024-09-30
obowiazuje do	obecnie
status	w opracowaniu https://inspire.ec.europa.eu/codelist/ProcessStepGeneralValue/elaboration
charakter ustalenia	ogólnie wiążące https://inspire.ec.europa.eu/codelist/RegulationNatureValue/generallyBinding
profil podstawowy	teren rolnictwa z zakazem zabudowy teren lasu teren zieleni naturalnej teren wód teren komunikacji teren ogrodów działkowych teren infrastruktury technicznej
geometria	

plan	https://www.gov.pl/zagospodarowanieprzestrzenne/app/AktPlanowaniaPrzestrzennego/PL.ZIPPZP.12074/100106-POG/1POG

strefa planistyczna	PL.ZIPPZP.12074_100106-POG_1POG-5SJ_20260925T120000
identifier	https://www.gov.pl/zagospodarowanieprzestrzenne/app/StrefaPlanistyczna/PL.ZIPPZP.12074/100106-POG/1POG-5SJ/20260925T120000
przestrzen nazw	PL.ZIPPZP.12074/100106-POG
lokalny id	1POG-5SJ
wersja id	20260925T120000
poczatek wersji obiektu	2026-09-25T12:00
nazwa	strefa wielofunkcyjna z zabudową mieszkaniową jednorodzinną
oznaczenie	5SJ
symbol	SJ
obowiazuje od	2024-09-30
obowiazuje do	obecnie
status	w opracowaniu https://inspire.ec.europa.eu/codelist/ProcessStepGeneralValue/elaboration
charakter ustalenia	ogólnie wiążące https://inspire.ec.europa.eu/codelist/RegulationNatureValue/generallyBinding
profil podstawowy	teren zabudowy mieszkaniowej jednorodzinnej teren usług teren komunikacji teren zieleni urządzonej teren ogrodów działkowych teren infrastruktury technicznej
profil dodatkowy	teren zieleni naturalnej teren lasu teren wód
maksymalna nadziemna intensywnosc zabudowy	0.6
maksymalny udzial powierzchni zabudowy	30%
maksymalna wysokosc zabudowy	10.0 m
minimalny udzial powierzchni biologicznie czynnej	30%

geometria	
plan	https://www.gov.pl/zagospodarowanieprzestrzenne/app/AktPlanowaniaPrzestrzennego/PL.ZIPPZP.12074/100106-POG/1POG
strefa planistyczna	PL.ZIPPZP.12074_100106-POG_1POG-5SP_20260925T120000
identifier	https://www.gov.pl/zagospodarowanieprzestrzenne/app/StrefaPlanistyczna/PL.ZIPPZP.12074/100106-POG/1POG-5SP/20260925T120000
przestrzen nazw	PL.ZIPPZP.12074/100106-POG
lokalny id	1POG-5SP
wersja id	20260925T120000
poczatek wersji obiektu	2026-09-25T12:00
nazwa	strefa gospodarcza
oznaczenie	5SP
symbol	SP
obowiazuje od	2024-09-30
obowiazuje do	obecnie
status	w opracowaniu https://inspire.ec.europa.eu/codelist/ProcessStepGeneralValue/elaboration
charakter ustalenia	ogólnie wiążące https://inspire.ec.europa.eu/codelist/RegulationNatureValue/generallyBinding
profil podstawowy	teren produkcji teren komunikacji teren zieleni urządzonej teren ogrodów działkowych teren infrastruktury technicznej
profil dodatkowy	teren usług teren zieleni naturalnej teren lasu teren wód
maksymalna nadziemna intensywnosc zabudowy	1
maksymalny udzial powierzchni zabudowy	50%
maksymalna wysokosc zabudowy	20.0 m
minimalny udzial powierzchni	

biologicznie czynnej	20%
geometria	
plan	https://www.gov.pl/zagospodarowanieprzestrzenne/app/AktPlanowaniaPrzestrzennego/PL.ZIPPZP.12074/100106-POG/1POG

strefa planistyczna	PL.ZIPPZP.12074_100106-POG_1POG-5SU_20260925T120000
identifier	https://www.gov.pl/zagospodarowanieprzestrzenne/app/StrefaPlanistyczna/PL.ZIPPZP.12074/100106-POG/1POG-5SU/20260925T120000
przestrzen nazw	PL.ZIPPZP.12074/100106-POG
lokalny id	1POG-5SU
wersja id	20260925T120000
poczatek wersji obiektu	2026-09-25T12:00
nazwa	strefa usługowa
oznaczenie	5SU
symbol	SU
obowiazuje od	2024-09-30
obowiazuje do	obecnie
status	w opracowaniu https://inspire.ec.europa.eu/codelist/ProcessStepGeneralValue/elaboration
charakter ustalenia	ogólnie wiążące https://inspire.ec.europa.eu/codelist/RegulationNatureValue/generallyBinding
profil podstawowy	teren usług teren komunikacji teren zieleni urządzonej teren ogrodów działkowych teren infrastruktury technicznej
profil dodatkowy	teren zieleni naturalnej teren lasu teren wód
maksymalna nadziemna intensywnosc zabudowy	0.6
maksymalny udzial powierzchni zabudowy	30%
maksymalna wysokosc zabudowy	10.0 m
minimalny udzial powierzchni	

biologicznie czynnej	30%
geometria	
plan	https://www.gov.pl/zagospodarowanieprzestrzenne/app/AktPlanowaniaPrzestrzennego/PL.ZIPPZP.12074/100106-POG/1POG

strefa planistyczna	PL.ZIPPZP.12074_100106-POG_1POG-6SK_20260925T120000
identifier	https://www.gov.pl/zagospodarowanieprzestrzenne/app/StrefaPlanistyczna/PL.ZIPPZP.12074/100106-POG/1POG-6SK/20260925T120000
przestrzen nazw	PL.ZIPPZP.12074/100106-POG
lokalny id	1POG-6SK
wersja id	20260925T120000
poczatek wersji obiektu	2026-09-25T12:00
nazwa	strefa komunikacyjna
oznaczenie	6SK
symbol	SK
obowiazuje od	2024-09-30
obowiazuje do	obecnie
status	w opracowaniu https://inspire.ec.europa.eu/codelist/ProcessStepGeneralValue/elaboration
charakter ustalenia	ogólnie wiążące https://inspire.ec.europa.eu/codelist/RegulationNatureValue/generallyBinding
profil podstawowy	teren autostrady teren drogi ekspresowej teren drogi głównej ruchu przyspieszonego teren drogi głównej teren komunikacji kolejowej i szynowej teren komunikacji kolei linowej teren komunikacji wodnej teren komunikacji lotniczej teren obsługi komunikacji teren ogrodów działkowych teren infrastruktury technicznej
profil dodatkowy	teren drogi zbiorczej teren zieleni urządzonej teren lasu teren zieleni naturalnej teren wód

geometria	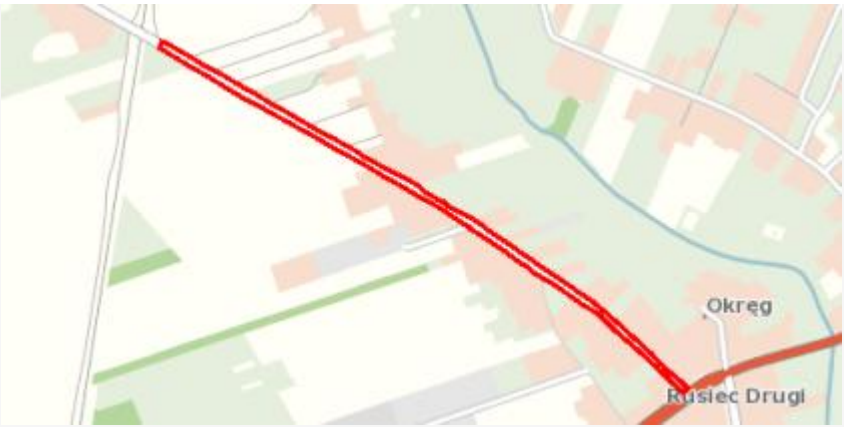
plan	https://www.gov.pl/zagospodarowanieprzestrzenne/app/AktPlanowaniaPrzestrzennego/PL.ZIPPZP.12074/100106-POG/1POG
strefa planistyczna	PL.ZIPPZP.12074_100106-POG_1POG-6SJ_20260925T120000
identifier	https://www.gov.pl/zagospodarowanieprzestrzenne/app/StrefaPlanistyczna/PL.ZIPPZP.12074/100106-POG/1POG-6SJ/20260925T120000
przestrzen nazw	PL.ZIPPZP.12074/100106-POG
lokalny id	1POG-6SJ
wersja id	20260925T120000
poczatek wersji obiektu	2026-09-25T12:00
nazwa	strefa wielofunkcyjna z zabudową mieszkaniową jednorodzinną
oznaczenie	6SJ
symbol	SJ
obowiazuje od	2024-09-30
obowiazuje do	obecnie
status	w opracowaniu https://inspire.ec.europa.eu/codelist/ProcessStepGeneralValue/elaboration
charakter ustalenia	ogólnie wiążące https://inspire.ec.europa.eu/codelist/RegulationNatureValue/generallyBinding
profil podstawowy	teren zabudowy mieszkaniowej jednorodzinnej teren usług teren komunikacji teren zieleni urządzonej teren ogrodów działkowych teren infrastruktury technicznej
profil dodatkowy	teren zieleni naturalnej teren lasu teren wód
maksymalna nadziemna intensywnosc zabudowy	0.6
maksymalny udzial powierzchni zabudowy	30%
maksymalna wysokosc zabudowy	10.0 m
minimalny udzial powierzchni biologicznie czynnej	30%

geometria	
plan	https://www.gov.pl/zagospodarowanieprzestrzenne/app/AktPlanowaniaPrzestrzennego/PL.ZIPPZP.12074/100106-POG/1POG
strefa planistyczna	PL.ZIPPZP.12074_100106-POG_1POG-6SZ_20260925T120000
identifier	https://www.gov.pl/zagospodarowanieprzestrzenne/app/StrefaPlanistyczna/PL.ZIPPZP.12074/100106-POG/1POG-6SZ/20260925T120000
przestrzen nazw	PL.ZIPPZP.12074/100106-POG
lokalny id	1POG-6SZ
wersja id	20260925T120000
poczatek wersji obiektu	2026-09-25T12:00
nazwa	strefa wielofunkcyjna z zabudową zagrodową
oznaczenie	6SZ
symbol	SZ
obowiazuje od	2024-09-30
obowiazuje do	obecnie
status	w opracowaniu https://inspire.ec.europa.eu/codelist/ProcessStepGeneralValue/elaboration
charakter ustalenia	ogólnie wiążące https://inspire.ec.europa.eu/codelist/RegulationNatureValue/generallyBinding
profil podstawowy	teren zabudowy zagrodowej teren produkcji w gospodarstwach rolnych teren akwakultury i obsługi rybactwa teren komunikacji teren zieleni urządzonej teren ogrodów działkowych teren infrastruktury technicznej
profil dodatkowy	teren wielkotowarowej produkcji rolnej teren rolnictwa z zakazem zabudowy teren usług teren zieleni naturalnej teren lasu teren wód
maksymalna nadziemna intensywnosc zabudowy	0.6
maksymalny udzial powierzchni zabudowy	30%

maksymalna wysokosc zabudowy	15.0 m
minimalny udzial powierzchni biologicznie czynnej	30%
geometria	
plan	https://www.gov.pl/zagospodarowanieprzestrzenne/app/AktPlanowaniaPrzestrzennego/PL.ZIPPZP.12074/100106-POG/1POG
strefa planistyczna	PL.ZIPPZP.12074_100106-POG_1POG-6SO_20260925T120000
identifier	https://www.gov.pl/zagospodarowanieprzestrzenne/app/StrefaPlanistyczna/PL.ZIPPZP.12074/100106-POG/1POG-6SO/20260925T120000
przestrzen nazw	PL.ZIPPZP.12074/100106-POG
lokalny id	1POG-6SO
wersja id	20260925T120000
poczatek wersji obiektu	2026-09-25T12:00
nazwa	strefa otwarta
oznaczenie	6SO
symbol	SO
obowiazuje od	2024-09-30
obowiazuje do	obecnie
status	w opracowaniu https://inspire.ec.europa.eu/codelist/ProcessStepGeneralValue/elaboration
charakter ustalenia	ogólnie wiążące https://inspire.ec.europa.eu/codelist/RegulationNatureValue/generallyBinding
profil podstawowy	teren rolnictwa z zakazem zabudowy teren lasu teren zieleni naturalnej teren wód teren komunikacji teren ogrodów działkowych teren infrastruktury technicznej
geometria Nie można pobrać podglądu podkładu mapowego. Usługa WMTS jest teraz niedostępna.	

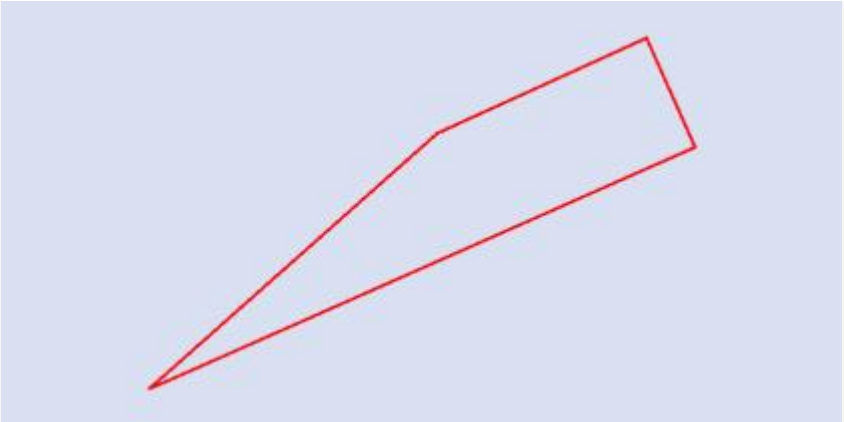

plan	https://www.gov.pl/zagospodarowanieprzestrzenne/app/AktPlanowaniaPrzestrzennego/PL.ZIPPZP.12074/100106-POG/1POG

strefa planistyczna	PL.ZIPPZP.12074_100106-POG_1POG-6SR_20260925T120000
identifier	https://www.gov.pl/zagospodarowanieprzestrzenne/app/StrefaPlanistyczna/PL.ZIPPZP.12074/100106-POG/1POG-6SR/20260925T120000
przestrzen nazw	PL.ZIPPZP.12074/100106-POG
lokalny id	1POG-6SR
wersja id	20260925T120000
poczatek wersji obiektu	2026-09-25T12:00
nazwa	strefa produkcji rolniczej
oznaczenie	6SR
symbol	SR
obowiazuje od	2024-09-30
obowiazuje do	obecnie
status	w opracowaniu https://inspire.ec.europa.eu/codelist/ProcessStepGeneralValue/elaboration
charakter ustalenia	ogólnie wiążące https://inspire.ec.europa.eu/codelist/RegulationNatureValue/generallyBinding
profil podstawowy	teren produkcji w gospodarstwach rolnych teren wielkotowarowej produkcji rolnej teren akwakultury i obsługi rybactwa teren komunikacji teren ogrodów działkowych teren infrastruktury technicznej
profil dodatkowy	teren rolnictwa z zakazem zabudowy teren zieleni urządzonej teren zieleni naturalnej teren lasu teren wód
maksymalna nadziemna intensywnosc zabudowy	0.4
maksymalny udzial powierzchni zabudowy	40%
maksymalna wysokosc zabudowy	15.0 m

minimalny udzial powierzchni biologicznie czynnej	30%
geometria	
plan	https://www.gov.pl/zagospodarowanieprzestrzenne/app/AktPlanowaniaPrzestrzennego/PL.ZIPPZP.12074/100106-POG/1POG
strefa planistyczna	PL.ZIPPZP.12074_100106-POG_1POG-6SP_20260925T120000
identifier	https://www.gov.pl/zagospodarowanieprzestrzenne/app/StrefaPlanistyczna/PL.ZIPPZP.12074/100106-POG/1POG-6SP/20260925T120000
przestrzen nazw	PL.ZIPPZP.12074/100106-POG
lokalny id	1POG-6SP
wersja id	20260925T120000
poczatek wersji obiektu	2026-09-25T12:00
nazwa	strefa gospodarcza
oznaczenie	6SP
symbol	SP
obowiazuje od	2024-09-30
obowiazuje do	obecnie
status	w opracowaniu https://inspire.ec.europa.eu/codelist/ProcessStepGeneralValue/elaboration
charakter ustalenia	ogólnie wiążące https://inspire.ec.europa.eu/codelist/RegulationNatureValue/generallyBinding
profil podstawowy	teren produkcji teren komunikacji teren zieleni urządzonej teren ogrodów działkowych teren infrastruktury technicznej
profil dodatkowy	teren usług teren zieleni naturalnej teren lasu teren wód
maksymalna nadziemna intensywnosc zabudowy	1
maksymalny udzial powierzchni zabudowy	50%
maksymalna wysokosc zabudowy	20.0 m

minimalny udzial powierzchni biologicznie czynnej	20%
geometria	
plan	https://www.gov.pl/zagospodarowanieprzestrzenne/app/AktPlanowaniaPrzestrzennego/PL.ZIPPZP.12074/100106-POG/1POG

strefa planistyczna	PL.ZIPPZP.12074_100106-POG_1POG-6SI_20260925T120000
identifier	https://www.gov.pl/zagospodarowanieprzestrzenne/app/StrefaPlanistyczna/PL.ZIPPZP.12074/100106-POG/1POG-6SI/20260925T120000
przestrzen nazw	PL.ZIPPZP.12074/100106-POG
lokalny id	1POG-6SI
wersja id	20260925T120000
poczatek wersji obiektu	2026-09-25T12:00
nazwa	strefa infrastrukturalna
oznaczenie	6SI
symbol	SI
obowiazuje od	2024-09-30
obowiazuje do	obecnie
status	w opracowaniu https://inspire.ec.europa.eu/codelist/ProcessStepGeneralValue/elaboration
charakter ustalenia	ogólnie wiążące https://inspire.ec.europa.eu/codelist/RegulationNatureValue/generallyBinding
profil podstawowy	teren infrastruktury technicznej teren komunikacji teren ogrodów działkowych
profil dodatkowy	teren zieleni urządzonej teren zieleni naturalnej teren lasu teren wód
minimalny udzial powierzchni biologicznie czynnej	20%
geometria	

plan	https://www.gov.pl/zagospodarowanieprzestrzenne/app/AktPlanowaniaPrzestrzennego/PL.ZIPPZP.12074/100106-POG/1POG
strefa planistyczna	PL.ZIPPZP.12074_100106-POG_1POG-6SU_20260925T120000
identifier	https://www.gov.pl/zagospodarowanieprzestrzenne/app/StrefaPlanistyczna/PL.ZIPPZP.12074/100106-POG/1POG-6SU/20260925T120000
przestrzen nazw	PL.ZIPPZP.12074/100106-POG
lokalny id	1POG-6SU
wersja id	20260925T120000
poczatek wersji obiektu	2026-09-25T12:00
nazwa	strefa usługowa
oznaczenie	6SU
symbol	SU
obowiazuje od	2024-09-30
obowiazuje do	obecnie
status	w opracowaniu https://inspire.ec.europa.eu/codelist/ProcessStepGeneralValue/elaboration
charakter ustalenia	ogólnie wiążące https://inspire.ec.europa.eu/codelist/RegulationNatureValue/generallyBinding
profil podstawowy	teren usług teren komunikacji teren zieleni urządzonej teren ogrodów działkowych teren infrastruktury technicznej
profil dodatkowy	teren składów i magazynów teren zieleni naturalnej teren lasu teren wód
maksymalna nadziemna intensywnosc zabudowy	0.6
maksymalny udzial powierzchni zabudowy	30%
maksymalna wysokosc zabudowy	10.0 m
minimalny udzial powierzchni biologicznie czynnej	30%

geometria	
plan	https://www.gov.pl/zagospodarowanieprzestrzenne/app/AktPlanowaniaPrzestrzennego/PL.ZIPPZP.12074/100106-POG/1POG
strefa planistyczna	PL.ZIPPZP.12074_100106-POG_1POG-7SK_20260925T120000
identifier	https://www.gov.pl/zagospodarowanieprzestrzenne/app/StrefaPlanistyczna/PL.ZIPPZP.12074/100106-POG/1POG-7SK/20260925T120000
przestrzen nazw	PL.ZIPPZP.12074/100106-POG
lokalny id	1POG-7SK
wersja id	20260925T120000
poczatek wersji obiektu	2026-09-25T12:00
nazwa	strefa komunikacyjna
oznaczenie	7SK
symbol	SK
obowiazuje od	2024-09-30
obowiazuje do	obecnie
status	w opracowaniu https://inspire.ec.europa.eu/codelist/ProcessStepGeneralValue/elaboration
charakter ustalenia	ogólnie wiążące https://inspire.ec.europa.eu/codelist/RegulationNatureValue/generallyBinding
profil podstawowy	teren autostrady teren drogi ekspresowej teren drogi głównej ruchu przyspieszonego teren drogi głównej teren komunikacji kolejowej i szynowej teren komunikacji kolei linowej teren komunikacji wodnej teren komunikacji lotniczej teren obsługi komunikacji teren ogrodów działkowych teren infrastruktury technicznej
profil dodatkowy	teren drogi zbiorczej teren zieleni urządzonej teren lasu teren zieleni naturalnej teren wód
geometria	

plan	https://www.gov.pl/zagospodarowanieprzestrzenne/app/AktPlanowaniaPrzestrzennego/PL.ZIPPZP.12074/100106-POG/1POG
strefa planistyczna	PL.ZIPPZP.12074_100106-POG_1POG-7SI_20260925T120000
identifier	https://www.gov.pl/zagospodarowanieprzestrzenne/app/StrefaPlanistyczna/PL.ZIPPZP.12074/100106-POG/1POG-7SI/20260925T120000
przestrzen nazw	PL.ZIPPZP.12074/100106-POG
lokalny id	1POG-7SI
wersja id	20260925T120000
poczatek wersji obiektu	2026-09-25T12:00
nazwa	strefa infrastrukturalna
oznaczenie	7SI
symbol	SI
obowiazuje od	2024-09-30
obowiazuje do	obecnie
status	w opracowaniu https://inspire.ec.europa.eu/codelist/ProcessStepGeneralValue/elaboration
charakter ustalenia	ogólnie wiążące https://inspire.ec.europa.eu/codelist/RegulationNatureValue/generallyBinding
profil podstawowy	teren infrastruktury technicznej teren komunikacji teren ogrodów działkowych
profil dodatkowy	teren zieleni urządzonej teren zieleni naturalnej teren lasu teren wód
minimalny udzial powierzchni biologicznie czynnej	20%
geometria	

plan	https://www.gov.pl/zagospodarowanieprzestrzenne/app/AktPlanowaniaPrzestrzennego/PL.ZIPPZP.12074/100106-POG/1POG
strefa planistyczna	PL.ZIPPZP.12074_100106-POG_1POG-7SZ_20260925T120000
identifier	https://www.gov.pl/zagospodarowanieprzestrzenne/app/StrefaPlanistyczna/PL.ZIPPZP.12074/100106-POG/1POG-7SZ/20260925T120000
przestrzen nazw	PL.ZIPPZP.12074/100106-POG
lokalny id	1POG-7SZ
wersja id	20260925T120000
poczatek wersji obiektu	2026-09-25T12:00
nazwa	strefa wielofunkcyjna z zabudową zagrodową
oznaczenie	7SZ
symbol	SZ
obowiazuje od	2024-09-30
obowiazuje do	obecnie
status	w opracowaniu https://inspire.ec.europa.eu/codelist/ProcessStepGeneralValue/elaboration
charakter ustalenia	ogólnie wiążące https://inspire.ec.europa.eu/codelist/RegulationNatureValue/generallyBinding
profil podstawowy	teren zabudowy zagrodowej teren produkcji w gospodarstwach rolnych teren akwakultury i obsługi rybactwa teren komunikacji teren zieleni urządzonej teren ogrodów działkowych teren infrastruktury technicznej
profil dodatkowy	teren wielkotowarowej produkcji rolnej teren rolnictwa z zakazem zabudowy teren usług teren zieleni naturalnej teren lasu teren wód
maksymalna nadziemna intensywnosc zabudowy	0.6
maksymalny udzial powierzchni zabudowy	30%

maksymalna wysokosc zabudowy	15.0 m
minimalny udzial powierzchni biologicznie czynnej	30%
geometria	
plan	https://www.gov.pl/zagospodarowanieprzestrzenne/app/AktPlanowaniaPrzestrzennego/PL.ZIPPZP.12074/100106-POG/1POG

strefa planistyczna	PL.ZIPPZP.12074_100106-POG_1POG-7SJ_20260925T120000
identifier	https://www.gov.pl/zagospodarowanieprzestrzenne/app/StrefaPlanistyczna/PL.ZIPPZP.12074/100106-POG/1POG-7SJ/20260925T120000
przestrzen nazw	PL.ZIPPZP.12074/100106-POG
lokalny id	1POG-7SJ
wersja id	20260925T120000
poczatek wersji obiektu	2026-09-25T12:00
nazwa	strefa wielofunkcyjna z zabudową mieszkaniową jednorodzinną
oznaczenie	7SJ
symbol	SJ
obowiazuje od	2024-09-30
obowiazuje do	obecnie
status	w opracowaniu https://inspire.ec.europa.eu/codelist/ProcessStepGeneralValue/elaboration
charakter ustalenia	ogólnie wiążące https://inspire.ec.europa.eu/codelist/RegulationNatureValue/generallyBinding
profil podstawowy	teren zabudowy mieszkaniowej jednorodzinnej teren usług teren komunikacji teren zieleni urządzonej teren ogrodów działkowych teren infrastruktury technicznej
profil dodatkowy	teren zieleni naturalnej teren lasu teren wód
maksymalna nadziemna intensywnosc zabudowy	0.6
maksymalny udzial powierzchni zabudowy	30%

maksymalna wysokosc zabudowy	10.0 m
minimalny udzial powierzchni biologicznie czynnej	30%
geometria	
plan	https://www.gov.pl/zagospodarowanieprzestrzenne/app/AktPlanowaniaPrzestrzennego/PL.ZIPPZP.12074/100106-POG/1POG
strefa planistyczna	PL.ZIPPZP.12074_100106-POG_1POG-7SO_20260925T120000
identifier	https://www.gov.pl/zagospodarowanieprzestrzenne/app/StrefaPlanistyczna/PL.ZIPPZP.12074/100106-POG/1POG-7SO/20260925T120000
przestrzen nazw	PL.ZIPPZP.12074/100106-POG
lokalny id	1POG-7SO
wersja id	20260925T120000
poczatek wersji obiektu	2026-09-25T12:00
nazwa	strefa otwarta
oznaczenie	7SO
symbol	SO
obowiazuje od	2024-09-30
obowiazuje do	obecnie
status	w opracowaniu https://inspire.ec.europa.eu/codelist/ProcessStepGeneralValue/elaboration
charakter ustalenia	ogólnie wiążące https://inspire.ec.europa.eu/codelist/RegulationNatureValue/generallyBinding
profil podstawowy	teren rolnictwa z zakazem zabudowy teren lasu teren zieleni naturalnej teren wód teren komunikacji teren ogrodów działkowych teren infrastruktury technicznej
geometria	

plan	https://www.gov.pl/zagospodarowanieprzestrzenne/app/AktPlanowaniaPrzestrzennego/PL.ZIPPZP.12074/100106-POG/1POG
strefa planistyczna	PL.ZIPPZP.12074_100106-POG_1POG-7SP_20260925T120000
identifier	https://www.gov.pl/zagospodarowanieprzestrzenne/app/StrefaPlanistyczna/PL.ZIPPZP.12074/100106-POG/1POG-7SP/20260925T120000
przestrzen nazw	PL.ZIPPZP.12074/100106-POG
lokalny id	1POG-7SP
wersja id	20260925T120000
poczatek wersji obiektu	2026-09-25T12:00
nazwa	strefa gospodarcza
oznaczenie	7SP
symbol	SP
obowiazuje od	2024-09-30
obowiazuje do	obecnie
status	w opracowaniu https://inspire.ec.europa.eu/codelist/ProcessStepGeneralValue/elaboration
charakter ustalenia	ogólnie wiążące https://inspire.ec.europa.eu/codelist/RegulationNatureValue/generallyBinding
profil podstawowy	teren produkcji teren komunikacji teren zieleni urządzonej teren ogrodów działkowych teren infrastruktury technicznej
profil dodatkowy	teren usług teren zieleni naturalnej teren lasu teren wód
maksymalna nadziemna intensywnosc zabudowy	1
maksymalny udzial powierzchni zabudowy	50%
maksymalna wysokosc zabudowy	20.0 m
minimalny udzial powierzchni biologicznie czynnej	20%

geometria	
plan	https://www.gov.pl/zagospodarowanieprzestrzenne/app/AktPlanowaniaPrzestrzennego/PL.ZIPPZP.12074/100106-POG/1POG
strefa planistyczna	PL.ZIPPZP.12074_100106-POG_1POG-7SR_20260925T120000
identifier	https://www.gov.pl/zagospodarowanieprzestrzenne/app/StrefaPlanistyczna/PL.ZIPPZP.12074/100106-POG/1POG-7SR/20260925T120000
przestrzen nazw	PL.ZIPPZP.12074/100106-POG
lokalny id	1POG-7SR
wersja id	20260925T120000
poczatek wersji obiektu	2026-09-25T12:00
nazwa	strefa produkcji rolniczej
oznaczenie	7SR
symbol	SR
obowiazuje od	2024-09-30
obowiazuje do	obecnie
status	w opracowaniu https://inspire.ec.europa.eu/codelist/ProcessStepGeneralValue/elaboration
charakter ustalenia	ogólnie wiążące https://inspire.ec.europa.eu/codelist/RegulationNatureValue/generallyBinding
profil podstawowy	teren produkcji w gospodarstwach rolnych teren wielkotowarowej produkcji rolnej teren akwakultury i obsługi rybactwa teren komunikacji teren ogrodów działkowych teren infrastruktury technicznej
profil dodatkowy	teren rolnictwa z zakazem zabudowy teren elektrowni słonecznej teren zieleni urządzonej teren zieleni naturalnej teren lasu teren wód
maksymalna nadziemna intensywnosc zabudowy	0.4
maksymalny udzial powierzchni zabudowy	40%

maksymalna wysokosc zabudowy	18.0 m
minimalny udzial powierzchni biologicznie czynnej	30%
geometria	
plan	https://www.gov.pl/zagospodarowanieprzestrzenne/app/AktPlanowaniaPrzestrzennego/PL.ZIPPZP.12074/100106-POG/1POG

strefa planistyczna	PL.ZIPPZP.12074_100106-POG_1POG-7SU_20260925T120000
identifier	https://www.gov.pl/zagospodarowanieprzestrzenne/app/StrefaPlanistyczna/PL.ZIPPZP.12074/100106-POG/1POG-7SU/20260925T120000
przestrzen nazw	PL.ZIPPZP.12074/100106-POG
lokalny id	1POG-7SU
wersja id	20260925T120000
poczatek wersji obiektu	2026-09-25T12:00
nazwa	strefa usługowa
oznaczenie	7SU
symbol	SU
obowiazuje od	2024-09-30
obowiazuje do	obecnie
status	w opracowaniu https://inspire.ec.europa.eu/codelist/ProcessStepGeneralValue/elaboration
charakter ustalenia	ogólnie wiążące https://inspire.ec.europa.eu/codelist/RegulationNatureValue/generallyBinding
profil podstawowy	teren usług teren komunikacji teren zieleni urządzonej teren ogrodów działkowych teren infrastruktury technicznej
profil dodatkowy	teren zieleni naturalnej teren lasu teren wód
maksymalna nadziemna intensywnosc zabudowy	0.6
maksymalny udzial powierzchni zabudowy	30%

maksymalna wysokosc zabudowy	10.0 m
minimalny udzial powierzchni biologicznie czynnej	30%
geometria	
plan	https://www.gov.pl/zagospodarowanieprzestrzenne/app/AktPlanowaniaPrzestrzennego/PL.ZIPPZP.12074/100106-POG/1POG

strefa planistyczna	PL.ZIPPZP.12074_100106-POG_1POG-8SK_20260925T120000
identifier	https://www.gov.pl/zagospodarowanieprzestrzenne/app/StrefaPlanistyczna/PL.ZIPPZP.12074/100106-POG/1POG-8SK/20260925T120000
przestrzen nazw	PL.ZIPPZP.12074/100106-POG
lokalny id	1POG-8SK
wersja id	20260925T120000
poczatek wersji obiektu	2026-09-25T12:00
nazwa	strefa komunikacyjna
oznaczenie	8SK
symbol	SK
obowiazuje od	2024-09-30
obowiazuje do	obecnie
status	w opracowaniu https://inspire.ec.europa.eu/codelist/ProcessStepGeneralValue/elaboration
charakter ustalenia	ogólnie wiążące https://inspire.ec.europa.eu/codelist/RegulationNatureValue/generallyBinding
profil podstawowy	teren autostrady teren drogi ekspresowej teren drogi głównej ruchu przyspieszonego teren drogi głównej teren komunikacji kolejowej i szynowej teren komunikacji kolei linowej teren komunikacji wodnej teren komunikacji lotniczej teren obsługi komunikacji teren ogrodów działkowych teren infrastruktury technicznej
profil dodatkowy	teren drogi zbiorczej teren zieleni urządzonej teren lasu

	teren zieleni naturalnej teren wód
geometria	
plan	https://www.gov.pl/zagospodarowanieprzestrzenne/app/AktPlanowaniaPrzestrzennego/PL.ZIPPZP.12074/100106-POG/1POG
strefa planistyczna	PL.ZIPPZP.12074_100106-POG_1POG-8SU_20260925T120000
identifier	https://www.gov.pl/zagospodarowanieprzestrzenne/app/StrefaPlanistyczna/PL.ZIPPZP.12074/100106-POG/1POG-8SU/20260925T120000
przestrzen nazw	PL.ZIPPZP.12074/100106-POG
lokalny id	1POG-8SU
wersja id	20260925T120000
poczatek wersji obiektu	2026-09-25T12:00
nazwa	strefa usługowa
oznaczenie	8SU
symbol	SU
obowiazuje od	2024-09-30
obowiazuje do	obecnie
status	w opracowaniu https://inspire.ec.europa.eu/codelist/ProcessStepGeneralValue/elaboration
charakter ustalenia	ogólnie wiążące https://inspire.ec.europa.eu/codelist/RegulationNatureValue/generallyBinding
profil podstawowy	teren usług teren komunikacji teren zieleni urządzonej teren ogrodów działkowych teren infrastruktury technicznej
profil dodatkowy	teren składów i magazynów teren zieleni naturalnej teren lasu teren wód
maksymalna nadziemna intensywnosc zabudowy	0.6
maksymalny udzial powierzchni zabudowy	30%
maksymalna wysokosc zabudowy	10.0 m

minimalny udzial powierzchni biologicznie czynnej	30%
geometria	
plan	https://www.gov.pl/zagospodarowanieprzestrzenne/app/AktPlanowaniaPrzestrzennego/PL.ZIPPZP.12074/100106-POG/1POG

strefa planistyczna	PL.ZIPPZP.12074_100106-POG_1POG-8SO_20260925T120000
identifier	https://www.gov.pl/zagospodarowanieprzestrzenne/app/StrefaPlanistyczna/PL.ZIPPZP.12074/100106-POG/1POG-8SO/20260925T120000
przestrzen nazw	PL.ZIPPZP.12074/100106-POG
lokalny id	1POG-8SO
wersja id	20260925T120000
poczatek wersji obiektu	2026-09-25T12:00
nazwa	strefa otwarta
oznaczenie	8SO
symbol	SO
obowiazuje od	2024-09-30
obowiazuje do	obecnie
status	w opracowaniu https://inspire.ec.europa.eu/codelist/ProcessStepGeneralValue/elaboration
charakter ustalenia	ogólnie wiążące https://inspire.ec.europa.eu/codelist/RegulationNatureValue/generallyBinding
profil podstawowy	teren rolnictwa z zakazem zabudowy teren lasu teren zieleni naturalnej teren wód teren komunikacji teren ogrodów działkowych teren infrastruktury technicznej
geometria	

plan	https://www.gov.pl/zagospodarowanieprzestrzenne/app/AktPlanowaniaPrzestrzennego/PL.ZIPPZP.12074/100106-POG/1POG

strefa planistyczna	PL.ZIPPZP.12074_100106-POG_1POG-8SZ_20260925T120000
identifier	https://www.gov.pl/zagospodarowanieprzestrzenne/app/StrefaPlanistyczna/PL.ZIPPZP.12074/100106-POG/1POG-8SZ/20260925T120000
przestrzen nazw	PL.ZIPPZP.12074/100106-POG
lokalny id	1POG-8SZ
wersja id	20260925T120000
poczatek wersji obiektu	2026-09-25T12:00
nazwa	strefa wielofunkcyjna z zabudową zagrodową
oznaczenie	8SZ
symbol	SZ
obowiazuje od	2024-09-30
obowiazuje do	obecnie
status	w opracowaniu https://inspire.ec.europa.eu/codelist/ProcessStepGeneralValue/elaboration
charakter ustalenia	ogólnie wiążące https://inspire.ec.europa.eu/codelist/RegulationNatureValue/generallyBinding
profil podstawowy	teren zabudowy zagrodowej teren produkcji w gospodarstwach rolnych teren akwakultury i obsługi rybactwa teren komunikacji teren zieleni urządzonej teren ogrodów działkowych teren infrastruktury technicznej
profil dodatkowy	teren wielkotowarowej produkcji rolnej teren rolnictwa z zakazem zabudowy teren usług teren zieleni naturalnej teren lasu teren wód
maksymalna nadziemna intensywnosc zabudowy	0.6
maksymalny udzial powierzchni zabudowy	30%

maksymalna wysokosc zabudowy	15.0 m
minimalny udzial powierzchni biologicznie czynnej	30%
geometria	
plan	https://www.gov.pl/zagospodarowanieprzestrzenne/app/AktPlanowaniaPrzestrzennego/PL.ZIPPZP.12074/100106-POG/1POG
strefa planistyczna	PL.ZIPPZP.12074_100106-POG_1POG-8SR_20260925T120000
identifier	https://www.gov.pl/zagospodarowanieprzestrzenne/app/StrefaPlanistyczna/PL.ZIPPZP.12074/100106-POG/1POG-8SR/20260925T120000
przestrzen nazw	PL.ZIPPZP.12074/100106-POG
lokalny id	1POG-8SR
wersja id	20260925T120000
poczatek wersji obiektu	2026-09-25T12:00
nazwa	strefa produkcji rolniczej
oznaczenie	8SR
symbol	SR
obowiazuje od	2024-09-30
obowiazuje do	obecnie
status	w opracowaniu https://inspire.ec.europa.eu/codelist/ProcessStepGeneralValue/elaboration
charakter ustalenia	ogólnie wiążące https://inspire.ec.europa.eu/codelist/RegulationNatureValue/generallyBinding
profil podstawowy	teren produkcji w gospodarstwach rolnych teren wielkotowarowej produkcji rolnej teren akwakultury i obsługi rybactwa teren komunikacji teren ogrodów działkowych teren infrastruktury technicznej
profil dodatkowy	teren rolnictwa z zakazem zabudowy teren elektrowni słonecznej teren zieleni urządzonej teren zieleni naturalnej teren lasu teren wód
maksymalna nadziemna	

intensywnosc zabudowy	0.4
maksymalny udzial powierzchni zabudowy	40%
maksymalna wysokosc zabudowy	18.0 m
minimalny udzial powierzchni biologicznie czynnej	30%
geometria	
plan	https://www.gov.pl/zagospodarowanieprzestrzenne/app/AktPlanowaniaPrzestrzennego/PL.ZIPPZP.12074/100106-POG/1POG

strefa planistyczna	PL.ZIPPZP.12074_100106-POG_1POG-8SJ_20260925T120000
identifier	https://www.gov.pl/zagospodarowanieprzestrzenne/app/StrefaPlanistyczna/PL.ZIPPZP.12074/100106-POG/1POG-8SJ/20260925T120000
przestrzen nazw	PL.ZIPPZP.12074/100106-POG
lokalny id	1POG-8SJ
wersja id	20260925T120000
poczatek wersji obiektu	2026-09-25T12:00
nazwa	strefa wielofunkcyjna z zabudową mieszkaniową jednorodzinną
oznaczenie	8SJ
symbol	SJ
obowiazuje od	2024-09-30
obowiazuje do	obecnie
status	w opracowaniu https://inspire.ec.europa.eu/codelist/ProcessStepGeneralValue/elaboration
charakter ustalenia	ogólnie wiążące https://inspire.ec.europa.eu/codelist/RegulationNatureValue/generallyBinding
profil podstawowy	teren zabudowy mieszkaniowej jednorodzinnej teren usług teren komunikacji teren zieleni urządzonej teren ogrodów działkowych teren infrastruktury technicznej
profil dodatkowy	teren zieleni naturalnej teren lasu teren wód

maksymalna nadziemna intensywnosc zabudowy	0.6
maksymalny udzial powierzchni zabudowy	30%
maksymalna wysokosc zabudowy	10.0 m
minimalny udzial powierzchni biologicznie czynnej	30%
geometria	
plan	https://www.gov.pl/zagospodarowanieprzestrzenne/app/AktPlanowaniaPrzestrzennego/PL.ZIPPZP.12074/100106-POG/1POG

strefa planistyczna	PL.ZIPPZP.12074_100106-POG_1POG-8SI_20260925T120000
identifier	https://www.gov.pl/zagospodarowanieprzestrzenne/app/StrefaPlanistyczna/PL.ZIPPZP.12074/100106-POG/1POG-8SI/20260925T120000
przestrzen nazw	PL.ZIPPZP.12074/100106-POG
lokalny id	1POG-8SI
wersja id	20260925T120000
poczatek wersji obiektu	2026-09-25T12:00
nazwa	strefa infrastrukturalna
oznaczenie	8SI
symbol	SI
obowiazuje od	2024-09-30
obowiazuje do	obecnie
status	w opracowaniu https://inspire.ec.europa.eu/codelist/ProcessStepGeneralValue/elaboration
charakter ustalenia	ogólnie wiążące https://inspire.ec.europa.eu/codelist/RegulationNatureValue/generallyBinding
profil podstawowy	teren infrastruktury technicznej teren komunikacji teren ogrodów działkowych
profil dodatkowy	teren zieleni urządzonej teren zieleni naturalnej teren lasu teren wód
minimalny udzial powierzchni	

biologicznie czynnej	20%
geometria	
plan	https://www.gov.pl/zagospodarowanieprzestrzenne/app/AktPlanowaniaPrzestrzennego/PL.ZIPPZP.12074/100106-POG/1POG
strefa planistyczna	PL.ZIPPZP.12074_100106-POG_1POG-8SP_20260925T120000
identifier	https://www.gov.pl/zagospodarowanieprzestrzenne/app/StrefaPlanistyczna/PL.ZIPPZP.12074/100106-POG/1POG-8SP/20260925T120000
przestrzen nazw	PL.ZIPPZP.12074/100106-POG
lokalny id	1POG-8SP
wersja id	20260925T120000
poczatek wersji obiektu	2026-09-25T12:00
nazwa	strefa gospodarcza
oznaczenie	8SP
symbol	SP
obowiazuje od	2024-09-30
obowiazuje do	obecnie
status	w opracowaniu https://inspire.ec.europa.eu/codelist/ProcessStepGeneralValue/elaboration
charakter ustalenia	ogólnie wiążące https://inspire.ec.europa.eu/codelist/RegulationNatureValue/generallyBinding
profil podstawowy	teren produkcji teren komunikacji teren zieleni urządzonej teren ogrodów działkowych teren infrastruktury technicznej
profil dodatkowy	teren usług teren zieleni naturalnej teren lasu teren wód
maksymalna nadziemna intensywnosc zabudowy	1
maksymalny udzial powierzchni zabudowy	50%
maksymalna wysokosc zabudowy	20.0 m

minimalny udział powierzchni biologicznie czynnej	20%
geometria	
plan	https://www.gov.pl/zagospodarowanieprzestrzenne/app/AktPlanowaniaPrzestrzennego/PL.ZIPPZP.12074/100106-POG/1POG

strefa planistyczna	PL.ZIPPZP.12074_100106-POG_1POG-9SI_20260925T120000
identifier	https://www.gov.pl/zagospodarowanieprzestrzenne/app/StrefaPlanistyczna/PL.ZIPPZP.12074/100106-POG/1POG-9SI/20260925T120000
przestrzen nazw	PL.ZIPPZP.12074/100106-POG
lokalny id	1POG-9SI
wersja id	20260925T120000
poczatek wersji obiektu	2026-09-25T12:00
nazwa	strefa infrastrukturalna
oznaczenie	9SI
symbol	SI
obowiazuje od	2024-09-30
obowiazuje do	obecnie
status	w opracowaniu https://inspire.ec.europa.eu/codelist/ProcessStepGeneralValue/elaboration
charakter ustalenia	ogólnie wiążące https://inspire.ec.europa.eu/codelist/RegulationNatureValue/generallyBinding
profil podstawowy	teren infrastruktury technicznej teren komunikacji teren ogrodów działkowych
profil dodatkowy	teren zieleni urządzonej teren zieleni naturalnej teren lasu teren wód
minimalny udział powierzchni biologicznie czynnej	20%
geometria	

plan	https://www.gov.pl/zagospodarowanieprzestrzenne/app/AktPlanowaniaPrzestrzennego/PL.ZIPPZP.12074/100106-POG/1POG
strefa planistyczna	PL.ZIPPZP.12074_100106-POG_1POG-9SK_20260925T120000
identifier	https://www.gov.pl/zagospodarowanieprzestrzenne/app/StrefaPlanistyczna/PL.ZIPPZP.12074/100106-POG/1POG-9SK/20260925T120000
przestrzen nazw	PL.ZIPPZP.12074/100106-POG
lokalny id	1POG-9SK
wersja id	20260925T120000
poczatek wersji obiektu	2026-09-25T12:00
nazwa	strefa komunikacyjna
oznaczenie	9SK
symbol	SK
obowiazuje od	2024-09-30
obowiazuje do	obecnie
status	w opracowaniu https://inspire.ec.europa.eu/codelist/ProcessStepGeneralValue/elaboration
charakter ustalenia	ogólnie wiążące https://inspire.ec.europa.eu/codelist/RegulationNatureValue/generallyBinding
profil podstawowy	teren autostrady teren drogi ekspresowej teren drogi głównej ruchu przyspieszonego teren drogi głównej teren komunikacji kolejowej i szynowej teren komunikacji kolei linowej teren komunikacji wodnej teren komunikacji lotniczej teren obsługi komunikacji teren ogrodów działkowych teren infrastruktury technicznej
profil dodatkowy	teren drogi zbiorczej teren zieleni urządzonej teren lasu teren zieleni naturalnej teren wód
geometria	

plan	https://www.gov.pl/zagospodarowanieprzestrzenne/app/AktPlanowaniaPrzestrzennego/PL.ZIPPZP.12074/100106-POG/1POG
strefa planistyczna	PL.ZIPPZP.12074_100106-POG_1POG-9SP_20260925T120000
identifier	https://www.gov.pl/zagospodarowanieprzestrzenne/app/StrefaPlanistyczna/PL.ZIPPZP.12074/100106-POG/1POG-9SP/20260925T120000
przestrzen nazw	PL.ZIPPZP.12074/100106-POG
lokalny id	1POG-9SP
wersja id	20260925T120000
poczatek wersji obiektu	2026-09-25T12:00
nazwa	strefa gospodarcza
oznaczenie	9SP
symbol	SP
obowiazuje od	2024-09-30
obowiazuje do	obecnie
status	w opracowaniu https://inspire.ec.europa.eu/codelist/ProcessStepGeneralValue/elaboration
charakter ustalenia	ogólnie wiążące https://inspire.ec.europa.eu/codelist/RegulationNatureValue/generallyBinding
profil podstawowy	teren produkcji teren komunikacji teren zieleni urządzonej teren ogrodów działkowych teren infrastruktury technicznej
profil dodatkowy	teren usług teren zieleni naturalnej teren lasu teren wód
maksymalna nadziemna intensywnosc zabudowy	1
maksymalny udzial powierzchni zabudowy	50%
maksymalna wysokosc zabudowy	20.0 m
minimalny udzial powierzchni biologicznie czynnej	20%

geometria	
plan	https://www.gov.pl/zagospodarowanieprzestrzenne/app/AktPlanowaniaPrzestrzennego/PL.ZIPPZP.12074/100106-POG/1POG
strefa planistyczna	PL.ZIPPZP.12074_100106-POG_1POG-9SU_20260925T120000
identifier	https://www.gov.pl/zagospodarowanieprzestrzenne/app/StrefaPlanistyczna/PL.ZIPPZP.12074/100106-POG/1POG-9SU/20260925T120000
przestrzen nazw	PL.ZIPPZP.12074/100106-POG
lokalny id	1POG-9SU
wersja id	20260925T120000
poczatek wersji obiektu	2026-09-25T12:00
nazwa	strefa usługowa
oznaczenie	9SU
symbol	SU
obowiazuje od	2024-09-30
obowiazuje do	obecnie
status	w opracowaniu https://inspire.ec.europa.eu/codelist/ProcessStepGeneralValue/elaboration
charakter ustalenia	ogólnie wiążące https://inspire.ec.europa.eu/codelist/RegulationNatureValue/generallyBinding
profil podstawowy	teren usług teren komunikacji teren zieleni urządzonej teren ogrodów działkowych teren infrastruktury technicznej
profil dodatkowy	teren zieleni naturalnej teren lasu teren wód
maksymalna nadziemna intensywnosc zabudowy	0.6
maksymalny udzial powierzchni zabudowy	30%
maksymalna wysokosc zabudowy	10.0 m
minimalny udzial powierzchni biologicznie czynnej	30%

geometria Nie można pobrać podglądu podkładu mapowego. Usługa WMTS jest teraz niedostępna.	
plan	https://www.gov.pl/zagospodarowanieprzestrzenne/app/AktPlanowaniaPrzestrzennego/PL.ZIPPZP.12074/100106-POG/1POG

strefa planistyczna	PL.ZIPPZP.12074_100106-POG_1POG-9SR_20260925T120000
identifier	https://www.gov.pl/zagospodarowanieprzestrzenne/app/StrefaPlanistyczna/PL.ZIPPZP.12074/100106-POG/1POG-9SR/20260925T120000
przestrzen nazw	PL.ZIPPZP.12074/100106-POG
lokalny id	1POG-9SR
wersja id	20260925T120000
poczatek wersji obiektu	2026-09-25T12:00
nazwa	strefa produkcji rolniczej
oznaczenie	9SR
symbol	SR
obowiazuje od	2024-09-30
obowiazuje do	obecnie
status	w opracowaniu https://inspire.ec.europa.eu/codelist/ProcessStepGeneralValue/elaboration
charakter ustalenia	ogólnie wiążące https://inspire.ec.europa.eu/codelist/RegulationNatureValue/generallyBinding
profil podstawowy	teren produkcji w gospodarstwach rolnych teren wielkotowarowej produkcji rolnej teren akwakultury i obsługi rybactwa teren komunikacji teren ogrodów działkowych teren infrastruktury technicznej
profil dodatkowy	teren rolnictwa z zakazem zabudowy teren elektrowni słonecznej teren zieleni urządzonej teren zieleni naturalnej teren lasu teren wód
maksymalna nadziemna intensywnosc zabudowy	0.4
maksymalny udzial powierzchni zabudowy	40%

maksymalna wysokosc zabudowy	18.0 m
minimalny udzial powierzchni biologicznie czynnej	30%
geometria Nie można pobrać podglądu podkładu mapowego. Usługa WMTS jest teraz niedostępna.	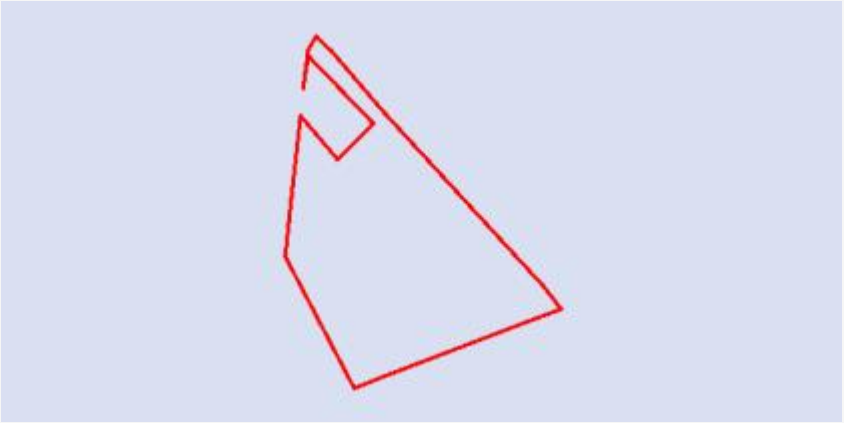
plan	https://www.gov.pl/zagospodarowanieprzestrzenne/app/AktPlanowaniaPrzestrzennego/PL.ZIPPZP.12074/100106-POG/1POG

strefa planistyczna	PL.ZIPPZP.12074_100106-POG_1POG-9SZ_20260925T120000
identifier	https://www.gov.pl/zagospodarowanieprzestrzenne/app/StrefaPlanistyczna/PL.ZIPPZP.12074/100106-POG/1POG-9SZ/20260925T120000
przestrzen nazw	PL.ZIPPZP.12074/100106-POG
lokalny id	1POG-9SZ
wersja id	20260925T120000
poczatek wersji obiektu	2026-09-25T12:00
nazwa	strefa wielofunkcyjna z zabudową zagrodową
oznaczenie	9SZ
symbol	SZ
obowiazuje od	2024-09-30
obowiazuje do	obecnie
status	w opracowaniu https://inspire.ec.europa.eu/codelist/ProcessStepGeneralValue/elaboration
charakter ustalenia	ogólnie wiążące https://inspire.ec.europa.eu/codelist/RegulationNatureValue/generallyBinding
profil podstawowy	teren zabudowy zagrodowej teren produkcji w gospodarstwach rolnych teren akwakultury i obsługi rybactwa teren komunikacji teren zieleni urządzonej teren ogrodów działkowych teren infrastruktury technicznej
profil dodatkowy	teren wielkotowarowej produkcji rolnej teren rolnictwa z zakazem zabudowy teren usług teren zieleni naturalnej teren lasu teren wód

maksymalna nadziemna intensywnosc zabudowy	0.6
maksymalny udzial powierzchni zabudowy	30%
maksymalna wysokosc zabudowy	15.0 m
minimalny udzial powierzchni biologicznie czynnej	30%
geometria Nie można pobrać podglądu podkładu mapowego. Usługa WMTS jest teraz niedostępna.	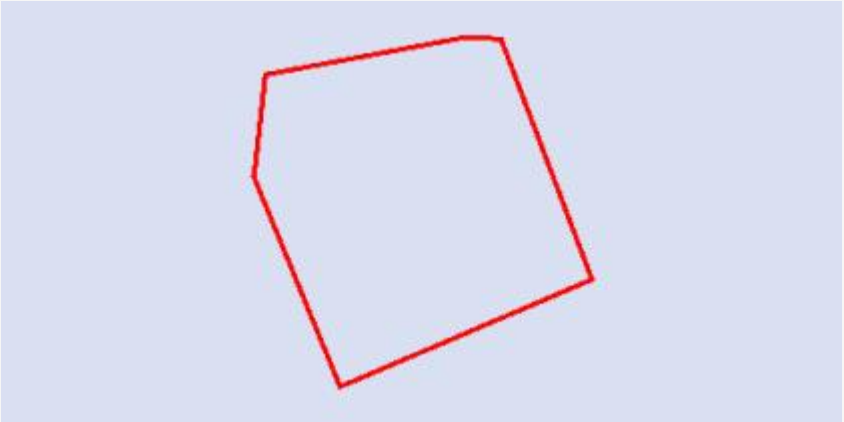
plan	https://www.gov.pl/zagospodarowanieprzestrzenne/app/AktPlanowaniaPrzestrzennego/PL.ZIPPZP.12074/100106-POG/1POG

strefa planistyczna	PL.ZIPPZP.12074_100106-POG_1POG-9SJ_20260925T120000
identifier	https://www.gov.pl/zagospodarowanieprzestrzenne/app/StrefaPlanistyczna/PL.ZIPPZP.12074/100106-POG/1POG-9SJ/20260925T120000
przestrzen nazw	PL.ZIPPZP.12074/100106-POG
lokalny id	1POG-9SJ
wersja id	20260925T120000
poczatek wersji obiektu	2026-09-25T12:00
nazwa	strefa wielofunkcyjna z zabudową mieszkaniową jednorodzinną
oznaczenie	9SJ
symbol	SJ
obowiazuje od	2024-09-30
obowiazuje do	obecnie
status	w opracowaniu https://inspire.ec.europa.eu/codelist/ProcessStepGeneralValue/elaboration
charakter ustalenia	ogólnie wiążące https://inspire.ec.europa.eu/codelist/RegulationNatureValue/generallyBinding
profil podstawowy	teren zabudowy mieszkaniowej jednorodzinnej teren usług teren komunikacji teren zieleni urządzonej teren ogrodów działkowych teren infrastruktury technicznej
profil dodatkowy	teren zieleni naturalnej teren lasu teren wód

maksymalna nadziemna intensywnosc zabudowy	0.6
maksymalny udzial powierzchni zabudowy	30%
maksymalna wysokosc zabudowy	10.0 m
minimalny udzial powierzchni biologicznie czynnej	30%
geometria	
plan	https://www.gov.pl/zagospodarowanieprzestrzenne/app/AktPlanowaniaPrzestrzennego/PL.ZIPPZP.12074/100106-POG/1POG

strefa planistyczna	PL.ZIPPZP.12074_100106-POG_1POG-9SO_20260925T120000
identifier	https://www.gov.pl/zagospodarowanieprzestrzenne/app/StrefaPlanistyczna/PL.ZIPPZP.12074/100106-POG/1POG-9SO/20260925T120000
przestrzen nazw	PL.ZIPPZP.12074/100106-POG
lokalny id	1POG-9SO
wersja id	20260925T120000
poczatek wersji obiektu	2026-09-25T12:00
nazwa	strefa otwarta
oznaczenie	9SO
symbol	SO
obowiazuje od	2024-09-30
obowiazuje do	obecnie
status	w opracowaniu https://inspire.ec.europa.eu/codelist/ProcessStepGeneralValue/elaboration
charakter ustalenia	ogólnie wiążące https://inspire.ec.europa.eu/codelist/RegulationNatureValue/generallyBinding
profil podstawowy	teren rolnictwa z zakazem zabudowy teren lasu teren zieleni naturalnej teren wód teren komunikacji teren ogrodów działkowych teren infrastruktury technicznej
geometria	

plan	https://www.gov.pl/zagospodarowanieprzestrzenne/app/AktPlanowaniaPrzestrzennego/PL.ZIPPZP.12074/100106-POG/1POG

strefa planistyczna	PL.ZIPPZP.12074_100106-POG_1POG-10SI_20260925T120000
identifier	https://www.gov.pl/zagospodarowanieprzestrzenne/app/StrefaPlanistyczna/PL.ZIPPZP.12074/100106-POG/1POG-10SI/20260925T120000
przestrzen nazw	PL.ZIPPZP.12074/100106-POG
lokalny id	1POG-10SI
wersja id	20260925T120000
poczatek wersji obiektu	2026-09-25T12:00
nazwa	strefa infrastrukturalna
oznaczenie	10SI
symbol	SI
obowiazuje od	2024-09-30
obowiazuje do	obecnie
status	w opracowaniu https://inspire.ec.europa.eu/codelist/ProcessStepGeneralValue/elaboration
charakter ustalenia	ogólnie wiążące https://inspire.ec.europa.eu/codelist/RegulationNatureValue/generallyBinding
profil podstawowy	teren infrastruktury technicznej teren komunikacji teren ogrodów działkowych
profil dodatkowy	teren zieleni urządzonej teren zieleni naturalnej teren lasu teren wód
minimalny udzial powierzchni biologicznie czynnej	20%
geometria	

plan	https://www.gov.pl/zagospodarowanieprzestrzenne/app/AktPlanowaniaPrzestrzennego/PL.ZIPPZP.12074/100106-POG/1POG

strefa planistyczna	PL.ZIPPZP.12074_100106-POG_1POG-10SK_20260925T120000
identifier	https://www.gov.pl/zagospodarowanieprzestrzenne/app/StrefaPlanistyczna/PL.ZIPPZP.12074/100106-POG/1POG-10SK/20260925T120000
przestrzen nazw	PL.ZIPPZP.12074/100106-POG
lokalny id	1POG-10SK
wersja id	20260925T120000
poczatek wersji obiektu	2026-09-25T12:00
nazwa	strefa komunikacyjna
oznaczenie	10SK
symbol	SK
obowiazuje od	2024-09-30
obowiazuje do	obecnie
status	w opracowaniu https://inspire.ec.europa.eu/codelist/ProcessStepGeneralValue/elaboration
charakter ustalenia	ogólnie wiążące https://inspire.ec.europa.eu/codelist/RegulationNatureValue/generallyBinding
profil podstawowy	teren autostrady teren drogi ekspresowej teren drogi głównej ruchu przyspieszonego teren drogi głównej teren komunikacji kolejowej i szynowej teren komunikacji kolei linowej teren komunikacji wodnej teren komunikacji lotniczej teren obsługi komunikacji teren ogrodów działkowych teren infrastruktury technicznej
profil dodatkowy	teren drogi zbiorczej teren zieleni urządzonej teren lasu teren zieleni naturalnej teren wód
geometria	

Nie można pobrać podglądu podkładu mapowego. Usługa WMTS jest teraz niedostępna.	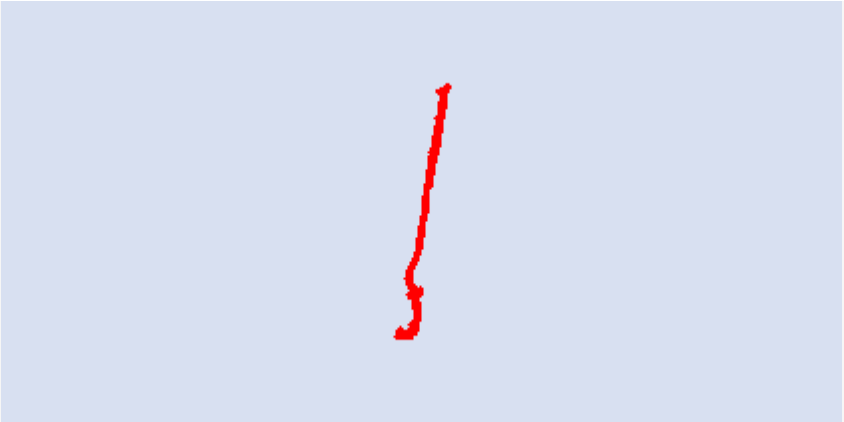
plan	https://www.gov.pl/zagospodarowanieprzestrzenne/app/AktPlanowaniaPrzestrzennego/PL.ZIPPZP.12074/100106-POG/1POG

strefa planistyczna	PL.ZIPPZP.12074_100106-POG_1POG-10SO_20260925T120000
identifier	https://www.gov.pl/zagospodarowanieprzestrzenne/app/StrefaPlanistyczna/PL.ZIPPZP.12074/100106-POG/1POG-10SO/20260925T120000
przestrzen nazw	PL.ZIPPZP.12074/100106-POG
lokalny id	1POG-10SO
wersja id	20260925T120000
poczatek wersji obiektu	2026-09-25T12:00
nazwa	strefa otwarta
oznaczenie	10SO
symbol	SO
obowiazuje od	2024-09-30
obowiazuje do	obecnie
status	w opracowaniu https://inspire.ec.europa.eu/codelist/ProcessStepGeneralValue/elaboration
charakter ustalenia	ogólnie wiążące https://inspire.ec.europa.eu/codelist/RegulationNatureValue/generallyBinding
profil podstawowy	teren rolnictwa z zakazem zabudowy teren lasu teren zieleni naturalnej teren wód teren komunikacji teren ogrodów działkowych teren infrastruktury technicznej
geometria	

plan	https://www.gov.pl/zagospodarowanieprzestrzenne/app/AktPlanowaniaPrzestrzennego/PL.ZIPPZP.12074/100106-POG/1POG
strefa planistyczna	PL.ZIPPZP.12074_100106-POG_1POG-10SP_20260925T120000
identifier	https://www.gov.pl/zagospodarowanieprzestrzenne/app/StrefaPlanistyczna/PL.ZIPPZP.12074/100106-POG/1POG-10SP/20260925T120000
przestrzen nazw	PL.ZIPPZP.12074/100106-POG
lokalny id	1POG-10SP
wersja id	20260925T120000
poczatek wersji obiektu	2026-09-25T12:00
nazwa	strefa gospodarcza
oznaczenie	10SP
symbol	SP
obowiazuje od	2024-09-30
obowiazuje do	obecnie
status	w opracowaniu https://inspire.ec.europa.eu/codelist/ProcessStepGeneralValue/elaboration
charakter ustalenia	ogólnie wiążące https://inspire.ec.europa.eu/codelist/RegulationNatureValue/generallyBinding
profil podstawowy	teren produkcji teren komunikacji teren zieleni urządzonej teren ogrodów działkowych teren infrastruktury technicznej
profil dodatkowy	teren usług teren zieleni naturalnej teren lasu teren wód
maksymalna nadziemna intensywnosc zabudowy	1
maksymalny udzial powierzchni zabudowy	50%
maksymalna wysokosc zabudowy	15.0 m
minimalny udzial powierzchni biologicznie czynnej	20%

geometria	
plan	https://www.gov.pl/zagospodarowanieprzestrzenne/app/AktPlanowaniaPrzestrzennego/PL.ZIPPZP.12074/100106-POG/1POG
strefa planistyczna	PL.ZIPPZP.12074_100106-POG_1POG-10SZ_20260925T120000
identifier	https://www.gov.pl/zagospodarowanieprzestrzenne/app/StrefaPlanistyczna/PL.ZIPPZP.12074/100106-POG/1POG-10SZ/20260925T120000
przestrzen nazw	PL.ZIPPZP.12074/100106-POG
lokalny id	1POG-10SZ
wersja id	20260925T120000
poczatek wersji obiektu	2026-09-25T12:00
nazwa	strefa wielofunkcyjna z zabudową zagrodową
oznaczenie	10SZ
symbol	SZ
obowiazuje od	2024-09-30
obowiazuje do	obecnie
status	w opracowaniu https://inspire.ec.europa.eu/codelist/ProcessStepGeneralValue/elaboration
charakter ustalenia	ogólnie wiążące https://inspire.ec.europa.eu/codelist/RegulationNatureValue/generallyBinding
profil podstawowy	teren zabudowy zagrodowej teren produkcji w gospodarstwach rolnych teren akwakultury i obsługi rybactwa teren komunikacji teren zieleni urządzonej teren ogrodów działkowych teren infrastruktury technicznej
profil dodatkowy	teren wielkotowarowej produkcji rolnej teren rolnictwa z zakazem zabudowy teren usług teren zieleni naturalnej teren lasu teren wód
maksymalna nadziemna intensywnosc zabudowy	0.6
maksymalny udzial powierzchni zabudowy	30%

maksymalna wysokosc zabudowy	15.0 m
minimalny udzial powierzchni biologicznie czynnej	30%
geometria	
plan	https://www.gov.pl/zagospodarowanieprzestrzenne/app/AktPlanowaniaPrzestrzennego/PL.ZIPPZP.12074/100106-POG/1POG
strefa planistyczna	PL.ZIPPZP.12074_100106-POG_1POG-10SJ_20260925T120000
identifier	https://www.gov.pl/zagospodarowanieprzestrzenne/app/StrefaPlanistyczna/PL.ZIPPZP.12074/100106-POG/1POG-10SJ/20260925T120000
przestrzen nazw	PL.ZIPPZP.12074/100106-POG
lokalny id	1POG-10SJ
wersja id	20260925T120000
poczatek wersji obiektu	2026-09-25T12:00
nazwa	strefa wielofunkcyjna z zabudową mieszkaniową jednorodzinną
oznaczenie	10SJ
symbol	SJ
obowiazuje od	2024-09-30
obowiazuje do	obecnie
status	w opracowaniu https://inspire.ec.europa.eu/codelist/ProcessStepGeneralValue/elaboration
charakter ustalenia	ogólnie wiążące https://inspire.ec.europa.eu/codelist/RegulationNatureValue/generallyBinding
profil podstawowy	teren zabudowy mieszkaniowej jednorodzinnej teren usług teren komunikacji teren zieleni urządzonej teren ogrodów działkowych teren infrastruktury technicznej
profil dodatkowy	teren zieleni naturalnej teren lasu teren wód
maksymalna nadziemna intensywnosc zabudowy	0.6
maksymalny udzial powierzchni	

zabudowy	30%
maksymalna wysokosc zabudowy	10.0 m
minimalny udzial powierzchni biologicznie czynnej	30%
geometria	
plan	https://www.gov.pl/zagospodarowanieprzestrzenne/app/AktPlanowaniaPrzestrzennego/PL.ZIPPZP.12074/100106-POG/1POG

strefa planistyczna	PL.ZIPPZP.12074_100106-POG_1POG-10SU_20260925T120000
identifier	https://www.gov.pl/zagospodarowanieprzestrzenne/app/StrefaPlanistyczna/PL.ZIPPZP.12074/100106-POG/1POG-10SU/20260925T120000
przestrzen nazw	PL.ZIPPZP.12074/100106-POG
lokalny id	1POG-10SU
wersja id	20260925T120000
poczatek wersji obiektu	2026-09-25T12:00
nazwa	strefa usługowa
oznaczenie	10SU
symbol	SU
obowiazuje od	2024-09-30
obowiazuje do	obecnie
status	w opracowaniu https://inspire.ec.europa.eu/codelist/ProcessStepGeneralValue/elaboration
charakter ustalenia	ogólnie wiążące https://inspire.ec.europa.eu/codelist/RegulationNatureValue/generallyBinding
profil podstawowy	teren usług teren komunikacji teren zieleni urządzonej teren ogrodów działkowych teren infrastruktury technicznej
profil dodatkowy	teren zieleni naturalnej teren lasu teren wód
maksymalna nadziemna intensywnosc zabudowy	0.8
maksymalny udzial powierzchni	

zabudowy	40%
maksymalna wysokosc zabudowy	10.0 m
minimalny udzial powierzchni biologicznie czynnej	30%
geometria	
plan	https://www.gov.pl/zagospodarowanieprzestrzenne/app/AktPlanowaniaPrzestrzennego/PL.ZIPPZP.12074/100106-POG/1POG

strefa planistyczna	PL.ZIPPZP.12074_100106-POG_1POG-10SR_20260925T120000
identifier	https://www.gov.pl/zagospodarowanieprzestrzenne/app/StrefaPlanistyczna/PL.ZIPPZP.12074/100106-POG/1POG-10SR/20260925T120000
przestrzen nazw	PL.ZIPPZP.12074/100106-POG
lokalny id	1POG-10SR
wersja id	20260925T120000
poczatek wersji obiektu	2026-09-25T12:00
nazwa	strefa produkcji rolniczej
oznaczenie	10SR
symbol	SR
obowiazuje od	2024-09-30
obowiazuje do	obecnie
status	w opracowaniu https://inspire.ec.europa.eu/codelist/ProcessStepGeneralValue/elaboration
charakter ustalenia	ogólnie wiążące https://inspire.ec.europa.eu/codelist/RegulationNatureValue/generallyBinding
profil podstawowy	teren produkcji w gospodarstwach rolnych teren wielkotowarowej produkcji rolnej teren akwakultury i obsługi rybactwa teren komunikacji teren ogrodów działkowych teren infrastruktury technicznej
profil dodatkowy	teren rolnictwa z zakazem zabudowy teren zieleni urządzonej teren zieleni naturalnej teren lasu teren wód
maksymalna nadziemna	

intensywnosc zabudowy	0.4
maksymalny udzial powierzchni zabudowy	40%
maksymalna wysokosc zabudowy	15.0 m
minimalny udzial powierzchni biologicznie czynnej	30%
geometria	
plan	https://www.gov.pl/zagospodarowanieprzestrzenne/app/AktPlanowaniaPrzestrzennego/PL.ZIPPZP.12074/100106-POG/1POG

strefa planistyczna	PL.ZIPPZP.12074_100106-POG_1POG-11SI_20260925T120000
identifier	https://www.gov.pl/zagospodarowanieprzestrzenne/app/StrefaPlanistyczna/PL.ZIPPZP.12074/100106-POG/1POG-11SI/20260925T120000
przestrzen nazw	PL.ZIPPZP.12074/100106-POG
lokalny id	1POG-11SI
wersja id	20260925T120000
poczatek wersji obiektu	2026-09-25T12:00
nazwa	strefa infrastrukturalna
oznaczenie	11SI
symbol	SI
obowiazuje od	2024-09-30
obowiazuje do	obecnie
status	w opracowaniu https://inspire.ec.europa.eu/codelist/ProcessStepGeneralValue/elaboration
charakter ustalenia	ogólnie wiążące https://inspire.ec.europa.eu/codelist/RegulationNatureValue/generallyBinding
profil podstawowy	teren infrastruktury technicznej teren komunikacji teren ogrodów działkowych
profil dodatkowy	teren zieleni urządzonej teren zieleni naturalnej teren lasu teren wód
minimalny udzial powierzchni biologicznie czynnej	20%

geometria	
plan	https://www.gov.pl/zagospodarowanieprzestrzenne/app/AktPlanowaniaPrzestrzennego/PL.ZIPPZP.12074/100106-POG/1POG
strefa planistyczna	PL.ZIPPZP.12074_100106-POG_1POG-11SK_20260925T120000
identifier	https://www.gov.pl/zagospodarowanieprzestrzenne/app/StrefaPlanistyczna/PL.ZIPPZP.12074/100106-POG/1POG-11SK/20260925T120000
przestrzen nazw	PL.ZIPPZP.12074/100106-POG
lokalny id	1POG-11SK
wersja id	20260925T120000
poczatek wersji obiektu	2026-09-25T12:00
nazwa	strefa komunikacyjna
oznaczenie	11SK
symbol	SK
obowiazuje od	2024-09-30
obowiazuje do	obecnie
status	w opracowaniu https://inspire.ec.europa.eu/codelist/ProcessStepGeneralValue/elaboration
charakter ustalenia	ogólnie wiążące https://inspire.ec.europa.eu/codelist/RegulationNatureValue/generallyBinding
profil podstawowy	teren autostrady teren drogi ekspresowej teren drogi głównej ruchu przyspieszonego teren drogi głównej teren komunikacji kolejowej i szynowej teren komunikacji kolei linowej teren komunikacji wodnej teren komunikacji lotniczej teren obsługi komunikacji teren ogrodów działkowych teren infrastruktury technicznej
profil dodatkowy	teren drogi zbiorczej teren zieleni urządzonej teren lasu teren zieleni naturalnej teren wód
geometria	

plan	https://www.gov.pl/zagospodarowanieprzestrzenne/app/AktPlanowaniaPrzestrzennego/PL.ZIPPZP.12074/100106-POG/1POG
strefa planistyczna	PL.ZIPPZP.12074_100106-POG_1POG-11SJ_20260925T120000
identifier	https://www.gov.pl/zagospodarowanieprzestrzenne/app/StrefaPlanistyczna/PL.ZIPPZP.12074/100106-POG/1POG-11SJ/20260925T120000
przestrzen nazw	PL.ZIPPZP.12074/100106-POG
lokalny id	1POG-11SJ
wersja id	20260925T120000
poczatek wersji obiektu	2026-09-25T12:00
nazwa	strefa wielofunkcyjna z zabudową mieszkaniową jednorodzinną
oznaczenie	11SJ
symbol	SJ
obowiazuje od	2024-09-30
obowiazuje do	obecnie
status	w opracowaniu https://inspire.ec.europa.eu/codelist/ProcessStepGeneralValue/elaboration
charakter ustalenia	ogólnie wiążące https://inspire.ec.europa.eu/codelist/RegulationNatureValue/generallyBinding
profil podstawowy	teren zabudowy mieszkaniowej jednorodzinnej teren usług teren komunikacji teren zieleni urządzonej teren ogrodów działkowych teren infrastruktury technicznej
profil dodatkowy	teren zieleni naturalnej teren lasu teren wód
maksymalna nadziemna intensywnosc zabudowy	0.6
maksymalny udzial powierzchni zabudowy	30%
maksymalna wysokosc zabudowy	10.0 m
minimalny udzial powierzchni biologicznie czynnej	30%

geometria	
plan	https://www.gov.pl/zagospodarowanieprzestrzenne/app/AktPlanowaniaPrzestrzennego/PL.ZIPPZP.12074/100106-POG/1POG
strefa planistyczna	PL.ZIPPZP.12074_100106-POG_1POG-11SP_20260925T120000
identifier	https://www.gov.pl/zagospodarowanieprzestrzenne/app/StrefaPlanistyczna/PL.ZIPPZP.12074/100106-POG/1POG-11SP/20260925T120000
przestrzen nazw	PL.ZIPPZP.12074/100106-POG
lokalny id	1POG-11SP
wersja id	20260925T120000
poczatek wersji obiektu	2026-09-25T12:00
nazwa	strefa gospodarcza
oznaczenie	11SP
symbol	SP
obowiazuje od	2024-09-30
obowiazuje do	obecnie
status	w opracowaniu https://inspire.ec.europa.eu/codelist/ProcessStepGeneralValue/elaboration
charakter ustalenia	ogólnie wiążące https://inspire.ec.europa.eu/codelist/RegulationNatureValue/generallyBinding
profil podstawowy	teren produkcji teren komunikacji teren zieleni urządzonej teren ogrodów działkowych teren infrastruktury technicznej
profil dodatkowy	teren usług teren zieleni naturalnej teren lasu teren wód
maksymalna nadziemna intensywnosc zabudowy	1
maksymalny udzial powierzchni zabudowy	50%
maksymalna wysokosc zabudowy	20.0 m
minimalny udzial powierzchni	

biologicznie czynnej	20%
geometria	
plan	https://www.gov.pl/zagospodarowanieprzestrzenne/app/AktPlanowaniaPrzestrzennego/PL.ZIPPZP.12074/100106-POG/1POG
strefa planistyczna	PL.ZIPPZP.12074_100106-POG_1POG-11SZ_20260925T120000
identifier	https://www.gov.pl/zagospodarowanieprzestrzenne/app/StrefaPlanistyczna/PL.ZIPPZP.12074/100106-POG/1POG-11SZ/20260925T120000
przestrzen nazw	PL.ZIPPZP.12074/100106-POG
lokalny id	1POG-11SZ
wersja id	20260925T120000
poczatek wersji obiektu	2026-09-25T12:00
nazwa	strefa wielofunkcyjna z zabudową zagrodową
oznaczenie	11SZ
symbol	SZ
obowiazuje od	2024-09-30
obowiazuje do	obecnie
status	w opracowaniu https://inspire.ec.europa.eu/codelist/ProcessStepGeneralValue/elaboration
charakter ustalenia	ogólnie wiążące https://inspire.ec.europa.eu/codelist/RegulationNatureValue/generallyBinding
profil podstawowy	teren zabudowy zagrodowej teren produkcji w gospodarstwach rolnych teren akwakultury i obsługi rybactwa teren komunikacji teren zieleni urządzonej teren ogrodów działkowych teren infrastruktury technicznej
profil dodatkowy	teren wielkotowarowej produkcji rolnej teren rolnictwa z zakazem zabudowy teren usług teren zieleni naturalnej teren lasu teren wód
maksymalna nadziemna intensywnosc zabudowy	0.6

maksymalny udzial powierzchni zabudowy	30%
maksymalna wysokosc zabudowy	15.0 m
minimalny udzial powierzchni biologicznie czynnej	30%
geometria	
plan	https://www.gov.pl/zagospodarowanieprzestrzenne/app/AktPlanowaniaPrzestrzennego/PL.ZIPPZP.12074/100106-POG/1POG

strefa planistyczna	PL.ZIPPZP.12074_100106-POG_1POG-11SR_20260925T120000
identifier	https://www.gov.pl/zagospodarowanieprzestrzenne/app/StrefaPlanistyczna/PL.ZIPPZP.12074/100106-POG/1POG-11SR/20260925T120000
przestrzen nazw	PL.ZIPPZP.12074/100106-POG
lokalny id	1POG-11SR
wersja id	20260925T120000
poczatek wersji obiektu	2026-09-25T12:00
nazwa	strefa produkcji rolniczej
oznaczenie	11SR
symbol	SR
obowiazuje od	2024-09-30
obowiazuje do	obecnie
status	w opracowaniu https://inspire.ec.europa.eu/codelist/ProcessStepGeneralValue/elaboration
charakter ustalenia	ogólnie wiążące https://inspire.ec.europa.eu/codelist/RegulationNatureValue/generallyBinding
profil podstawowy	teren produkcji w gospodarstwach rolnych teren wielkotowarowej produkcji rolnej teren akwakultury i obsługi rybactwa teren komunikacji teren ogrodów działkowych teren infrastruktury technicznej
profil dodatkowy	teren rolnictwa z zakazem zabudowy teren elektrowni słonecznej teren zieleni urządzonej teren zieleni naturalnej

	teren lasu teren wód
maksymalna nadziemna intensywnosc zabudowy	0.4
maksymalny udzial powierzchni zabudowy	40%
maksymalna wysokosc zabudowy	15.0 m
minimalny udzial powierzchni biologicznie czynnej	30%
geometria	
plan	https://www.gov.pl/zagospodarowanieprzestrzenne/app/AktPlanowaniaPrzestrzennego/PL.ZIPPZP.12074/100106-POG/1POG

strefa planistyczna	PL.ZIPPZP.12074_100106-POG_1POG-11SU_20260925T120000
identifier	https://www.gov.pl/zagospodarowanieprzestrzenne/app/StrefaPlanistyczna/PL.ZIPPZP.12074/100106-POG/1POG-11SU/20260925T120000
przestrzen nazw	PL.ZIPPZP.12074/100106-POG
lokalny id	1POG-11SU
wersja id	20260925T120000
poczatek wersji obiektu	2026-09-25T12:00
nazwa	strefa usługowa
oznaczenie	11SU
symbol	SU
obowiazuje od	2024-09-30
obowiazuje do	obecnie
status	w opracowaniu https://inspire.ec.europa.eu/codelist/ProcessStepGeneralValue/elaboration
charakter ustalenia	ogólnie wiążące https://inspire.ec.europa.eu/codelist/RegulationNatureValue/generallyBinding
profil podstawowy	teren usług teren komunikacji teren zieleni urządzonej teren ogrodów działkowych teren infrastruktury technicznej
profil dodatkowy	teren zieleni naturalnej

	teren lasu teren wód
maksymalna nadziemna intensywnosc zabudowy	0.6
maksymalny udzial powierzchni zabudowy	30%
maksymalna wysokosc zabudowy	10.0 m
minimalny udzial powierzchni biologicznie czynnej	30%
geometria	
plan	https://www.gov.pl/zagospodarowanieprzestrzenne/app/AktPlanowaniaPrzestrzennego/PL.ZIPPZP.12074/100106-POG/1POG

strefa planistyczna	PL.ZIPPZP.12074_100106-POG_1POG-11SO_20260925T120000
identifier	https://www.gov.pl/zagospodarowanieprzestrzenne/app/StrefaPlanistyczna/PL.ZIPPZP.12074/100106-POG/1POG-11SO/20260925T120000
przestrzen nazw	PL.ZIPPZP.12074/100106-POG
lokalny id	1POG-11SO
wersja id	20260925T120000
poczatek wersji obiektu	2026-09-25T12:00
nazwa	strefa otwarta
oznaczenie	11SO
symbol	SO
obowiazuje od	2024-09-30
obowiazuje do	obecnie
status	w opracowaniu https://inspire.ec.europa.eu/codelist/ProcessStepGeneralValue/elaboration
charakter ustalenia	ogólnie wiążące https://inspire.ec.europa.eu/codelist/RegulationNatureValue/generallyBinding
profil podstawowy	teren rolnictwa z zakazem zabudowy teren lasu teren zieleni naturalnej teren wód teren komunikacji teren ogrodów działkowych teren infrastruktury technicznej

maksymalna nadziemna intensywnosc zabudowy	0
maksymalny udzial powierzchni zabudowy	0%
maksymalna wysokosc zabudowy	0.0 m
geometria	
plan	https://www.gov.pl/zagospodarowanieprzestrzenne/app/AktPlanowaniaPrzestrzennego/PL.ZIPPZP.12074/100106-POG/1POG

strefa planistyczna	PL.ZIPPZP.12074_100106-POG_1POG-12SI_20260925T120000
identifier	https://www.gov.pl/zagospodarowanieprzestrzenne/app/StrefaPlanistyczna/PL.ZIPPZP.12074/100106-POG/1POG-12SI/20260925T120000
przestrzen nazw	PL.ZIPPZP.12074/100106-POG
lokalny id	1POG-12SI
wersja id	20260925T120000
poczatek wersji obiektu	2026-09-25T12:00
nazwa	strefa infrastrukturalna
oznaczenie	12SI
symbol	SI
obowiazuje od	2024-09-30
obowiazuje do	obecnie
status	w opracowaniu https://inspire.ec.europa.eu/codelist/ProcessStepGeneralValue/elaboration
charakter ustalenia	ogólnie wiążące https://inspire.ec.europa.eu/codelist/RegulationNatureValue/generallyBinding
profil podstawowy	teren infrastruktury technicznej teren komunikacji teren ogrodów działkowych
profil dodatkowy	teren zieleni urządzonej teren zieleni naturalnej teren lasu teren wód
minimalny udzial powierzchni biologicznie czynnej	20%
geometria	

plan	https://www.gov.pl/zagospodarowanieprzestrzenne/app/AktPlanowaniaPrzestrzennego/PL.ZIPPZP.12074/100106-POG/1POG
strefa planistyczna	PL.ZIPPZP.12074_100106-POG_1POG-12SK_20260925T120000
identifier	https://www.gov.pl/zagospodarowanieprzestrzenne/app/StrefaPlanistyczna/PL.ZIPPZP.12074/100106-POG/1POG-12SK/20260925T120000
przestrzen nazw	PL.ZIPPZP.12074/100106-POG
lokalny id	1POG-12SK
wersja id	20260925T120000
poczatek wersji obiektu	2026-09-25T12:00
nazwa	strefa komunikacyjna
oznaczenie	12SK
symbol	SK
obowiazuje od	2024-09-30
obowiazuje do	obecnie
status	w opracowaniu https://inspire.ec.europa.eu/codelist/ProcessStepGeneralValue/elaboration
charakter ustalenia	ogólnie wiążące https://inspire.ec.europa.eu/codelist/RegulationNatureValue/generallyBinding
profil podstawowy	teren autostrady teren drogi ekspresowej teren drogi głównej ruchu przyspieszonego teren drogi głównej teren komunikacji kolejowej i szynowej teren komunikacji kolei linowej teren komunikacji wodnej teren komunikacji lotniczej teren obsługi komunikacji teren ogrodów działkowych teren infrastruktury technicznej
profil dodatkowy	teren drogi zbiorczej teren zieleni urządzonej teren lasu teren zieleni naturalnej teren wód
geometria	

Nie można pobrać podglądu podkładu mapowego. Usługa WMTS jest teraz niedostępna.	
plan	https://www.gov.pl/zagospodarowanieprzestrzenne/app/AktPlanowaniaPrzestrzennego/PL.ZIPPZP.12074/100106-POG/1POG

strefa planistyczna	PL.ZIPPZP.12074_100106-POG_1POG-12SJ_20260925T120000
identifier	https://www.gov.pl/zagospodarowanieprzestrzenne/app/StrefaPlanistyczna/PL.ZIPPZP.12074/100106-POG/1POG-12SJ/20260925T120000
przestrzen nazw	PL.ZIPPZP.12074/100106-POG
lokalny id	1POG-12SJ
wersja id	20260925T120000
poczatek wersji obiektu	2026-09-25T12:00
nazwa	strefa wielofunkcyjna z zabudową mieszkaniową jednorodzinną
oznaczenie	12SJ
symbol	SJ
obowiazuje od	2024-09-30
obowiazuje do	obecnie
status	w opracowaniu https://inspire.ec.europa.eu/codelist/ProcessStepGeneralValue/elaboration
charakter ustalenia	ogólnie wiążące https://inspire.ec.europa.eu/codelist/RegulationNatureValue/generallyBinding
profil podstawowy	teren zabudowy mieszkaniowej jednorodzinnej teren usług teren komunikacji teren zieleni urządzonej teren ogrodów działkowych teren infrastruktury technicznej
profil dodatkowy	teren zieleni naturalnej teren lasu teren wód
maksymalna nadziemna intensywnosc zabudowy	0.6
maksymalny udzial powierzchni zabudowy	30%
maksymalna wysokosc zabudowy	10.0 m
minimalny udzial powierzchni biologicznie czynnej	30%

geometria Nie można pobrać podglądu podkładu mapowego. Usługa WMTS jest teraz niedostępna.	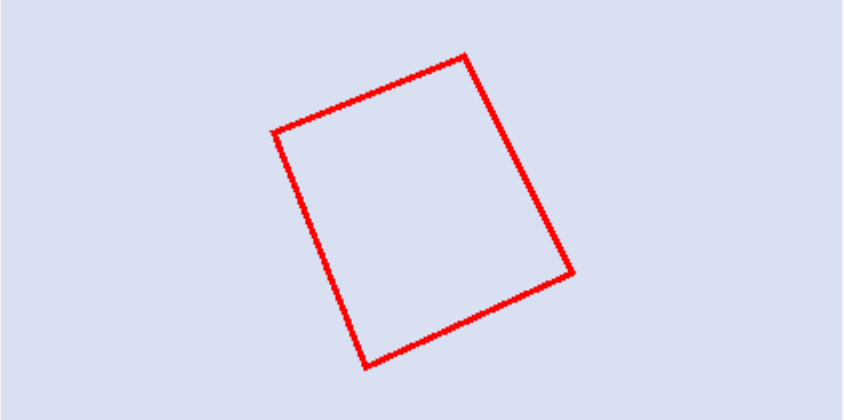
plan	https://www.gov.pl/zagospodarowanieprzestrzenne/app/AktPlanowaniaPrzestrzennego/PL.ZIPPZP.12074/100106-POG/1POG

strefa planistyczna	PL.ZIPPZP.12074_100106-POG_1POG-12SU_20260925T120000
identifier	https://www.gov.pl/zagospodarowanieprzestrzenne/app/StrefaPlanistyczna/PL.ZIPPZP.12074/100106-POG/1POG-12SU/20260925T120000
przestrzen nazw	PL.ZIPPZP.12074/100106-POG
lokalny id	1POG-12SU
wersja id	20260925T120000
poczatek wersji obiektu	2026-09-25T12:00
nazwa	strefa usługowa
oznaczenie	12SU
symbol	SU
obowiazuje od	2024-09-30
obowiazuje do	obecnie
status	w opracowaniu https://inspire.ec.europa.eu/codelist/ProcessStepGeneralValue/elaboration
charakter ustalenia	ogólnie wiążące https://inspire.ec.europa.eu/codelist/RegulationNatureValue/generallyBinding
profil podstawowy	teren usług teren komunikacji teren zieleni urządzonej teren ogrodów działkowych teren infrastruktury technicznej
profil dodatkowy	teren zieleni naturalnej teren lasu teren wód
maksymalna nadziemna intensywnosc zabudowy	0.6
maksymalny udzial powierzchni zabudowy	30%
maksymalna wysokosc zabudowy	10.0 m
minimalny udzial powierzchni biologicznie czynnej	30%

geometria	
plan	https://www.gov.pl/zagospodarowanieprzestrzenne/app/AktPlanowaniaPrzestrzennego/PL.ZIPPZP.12074/100106-POG/1POG
strefa planistyczna	PL.ZIPPZP.12074_100106-POG_1POG-12SO_20260925T120000
identifier	https://www.gov.pl/zagospodarowanieprzestrzenne/app/StrefaPlanistyczna/PL.ZIPPZP.12074/100106-POG/1POG-12SO/20260925T120000
przestrzen nazw	PL.ZIPPZP.12074/100106-POG
lokalny id	1POG-12SO
wersja id	20260925T120000
poczatek wersji obiektu	2026-09-25T12:00
nazwa	strefa otwarta
oznaczenie	12SO
symbol	SO
obowiazuje od	2024-09-30
obowiazuje do	obecnie
status	w opracowaniu https://inspire.ec.europa.eu/codelist/ProcessStepGeneralValue/elaboration
charakter ustalenia	ogólnie wiążące https://inspire.ec.europa.eu/codelist/RegulationNatureValue/generallyBinding
profil podstawowy	teren rolnictwa z zakazem zabudowy teren lasu teren zieleni naturalnej teren wód teren komunikacji teren ogrodów działkowych teren infrastruktury technicznej
geometria	

plan	https://www.gov.pl/zagospodarowanieprzestrzenne/app/AktPlanowaniaPrzestrzennego/PL.ZIPPZP.12074/100106-POG/1POG
strefa planistyczna	PL.ZIPPZP.12074_100106-POG_1POG-12SP_20260925T120000
identifier	https://www.gov.pl/zagospodarowanieprzestrzenne/app/StrefaPlanistyczna/PL.ZIPPZP.12074/100106-POG/1POG-12SP/20260925T120000
przestrzen nazw	PL.ZIPPZP.12074/100106-POG
lokalny id	1POG-12SP
wersja id	20260925T120000
poczatek wersji obiektu	2026-09-25T12:00
nazwa	strefa gospodarcza
oznaczenie	12SP
symbol	SP
obowiazuje od	2024-09-30
obowiazuje do	obecnie
status	w opracowaniu https://inspire.ec.europa.eu/codelist/ProcessStepGeneralValue/elaboration
charakter ustalenia	ogólnie wiążące https://inspire.ec.europa.eu/codelist/RegulationNatureValue/generallyBinding
profil podstawowy	teren produkcji teren komunikacji teren zieleni urządzonej teren ogrodów działkowych teren infrastruktury technicznej
profil dodatkowy	teren usług teren zieleni naturalnej teren lasu teren wód
maksymalna nadziemna intensywnosc zabudowy	1
maksymalny udzial powierzchni zabudowy	50%
maksymalna wysokosc zabudowy	15.0 m
minimalny udzial powierzchni biologicznie czynnej	20%

geometria Nie można pobrać podglądu podkładu mapowego. Usługa WMTS jest teraz niedostępna.	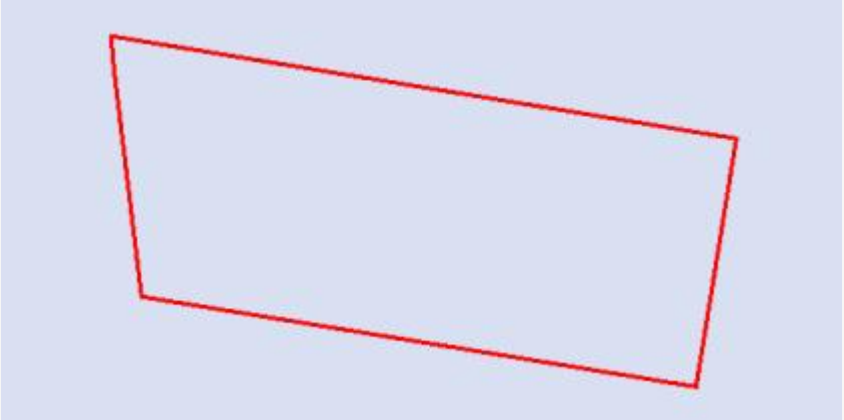
plan	https://www.gov.pl/zagospodarowanieprzestrzenne/app/AktPlanowaniaPrzestrzennego/PL.ZIPPZP.12074/100106-POG/1POG

strefa planistyczna	PL.ZIPPZP.12074_100106-POG_1POG-12SZ_20260925T120000
identifier	https://www.gov.pl/zagospodarowanieprzestrzenne/app/StrefaPlanistyczna/PL.ZIPPZP.12074/100106-POG/1POG-12SZ/20260925T120000
przestrzen nazw	PL.ZIPPZP.12074/100106-POG
lokalny id	1POG-12SZ
wersja id	20260925T120000
poczatek wersji obiektu	2026-09-25T12:00
nazwa	strefa wielofunkcyjna z zabudową zagrodową
oznaczenie	12SZ
symbol	SZ
obowiazuje od	2024-09-30
obowiazuje do	obecnie
status	w opracowaniu https://inspire.ec.europa.eu/codelist/ProcessStepGeneralValue/elaboration
charakter ustalenia	ogólnie wiążące https://inspire.ec.europa.eu/codelist/RegulationNatureValue/generallyBinding
profil podstawowy	teren zabudowy zagrodowej teren produkcji w gospodarstwach rolnych teren akwakultury i obsługi rybactwa teren komunikacji teren zieleni urządzonej teren ogrodów działkowych teren infrastruktury technicznej
profil dodatkowy	teren wielkotowarowej produkcji rolnej teren rolnictwa z zakazem zabudowy teren usług teren zieleni naturalnej teren lasu teren wód
maksymalna nadziemna intensywnosc zabudowy	0.6
maksymalny udzial powierzchni zabudowy	30%

maksymalna wysokosc zabudowy	15.0 m
minimalny udzial powierzchni biologicznie czynnej	30%
geometria	
plan	https://www.gov.pl/zagospodarowanieprzestrzenne/app/AktPlanowaniaPrzestrzennego/PL.ZIPPZP.12074/100106-POG/1POG
strefa planistyczna	PL.ZIPPZP.12074_100106-POG_1POG-12SR_20260925T120000
identifier	https://www.gov.pl/zagospodarowanieprzestrzenne/app/StrefaPlanistyczna/PL.ZIPPZP.12074/100106-POG/1POG-12SR/20260925T120000
przestrzen nazw	PL.ZIPPZP.12074/100106-POG
lokalny id	1POG-12SR
wersja id	20260925T120000
poczatek wersji obiektu	2026-09-25T12:00
nazwa	strefa produkcji rolniczej
oznaczenie	12SR
symbol	SR
obowiazuje od	2024-09-30
obowiazuje do	obecnie
status	w opracowaniu https://inspire.ec.europa.eu/codelist/ProcessStepGeneralValue/elaboration
charakter ustalenia	ogólnie wiążące https://inspire.ec.europa.eu/codelist/RegulationNatureValue/generallyBinding
profil podstawowy	teren produkcji w gospodarstwach rolnych teren wielkotowarowej produkcji rolnej teren akwakultury i obsługi rybactwa teren komunikacji teren ogrodów działkowych teren infrastruktury technicznej
profil dodatkowy	teren rolnictwa z zakazem zabudowy teren elektrowni słonecznej teren zieleni urządzonej teren zieleni naturalnej teren lasu teren wód
maksymalna nadziemna	

intensywnosc zabudowy	0.4
maksymalny udzial powierzchni zabudowy	40%
maksymalna wysokosc zabudowy	18.0 m
minimalny udzial powierzchni biologicznie czynnej	30%
geometria	
plan	https://www.gov.pl/zagospodarowanieprzestrzenne/app/AktPlanowaniaPrzestrzennego/PL.ZIPPZP.12074/100106-POG/1POG

strefa planistyczna	PL.ZIPPZP.12074_100106-POG_1POG-13SI_20260925T120000
identifier	https://www.gov.pl/zagospodarowanieprzestrzenne/app/StrefaPlanistyczna/PL.ZIPPZP.12074/100106-POG/1POG-13SI/20260925T120000
przestrzen nazw	PL.ZIPPZP.12074/100106-POG
lokalny id	1POG-13SI
wersja id	20260925T120000
poczatek wersji obiektu	2026-09-25T12:00
nazwa	strefa infrastrukturalna
oznaczenie	13SI
symbol	SI
obowiazuje od	2024-09-30
obowiazuje do	obecnie
status	w opracowaniu https://inspire.ec.europa.eu/codelist/ProcessStepGeneralValue/elaboration
charakter ustalenia	ogólnie wiążące https://inspire.ec.europa.eu/codelist/RegulationNatureValue/generallyBinding
profil podstawowy	teren infrastruktury technicznej teren komunikacji teren ogrodów działkowych
profil dodatkowy	teren zieleni urządzonej teren zieleni naturalnej teren lasu teren wód
minimalny udzial powierzchni biologicznie czynnej	20%

geometria	
plan	https://www.gov.pl/zagospodarowanieprzestrzenne/app/AktPlanowaniaPrzestrzennego/PL.ZIPPZP.12074/100106-POG/1POG
strefa planistyczna	PL.ZIPPZP.12074_100106-POG_1POG-13SK_20260925T120000
identifier	https://www.gov.pl/zagospodarowanieprzestrzenne/app/StrefaPlanistyczna/PL.ZIPPZP.12074/100106-POG/1POG-13SK/20260925T120000
przestrzen nazw	PL.ZIPPZP.12074/100106-POG
lokalny id	1POG-13SK
wersja id	20260925T120000
poczatek wersji obiektu	2026-09-25T12:00
nazwa	strefa komunikacyjna
oznaczenie	13SK
symbol	SK
obowiazuje od	2024-09-30
obowiazuje do	obecnie
status	w opracowaniu https://inspire.ec.europa.eu/codelist/ProcessStepGeneralValue/elaboration
charakter ustalenia	ogólnie wiążące https://inspire.ec.europa.eu/codelist/RegulationNatureValue/generallyBinding
profil podstawowy	teren autostrady teren drogi ekspresowej teren drogi głównej ruchu przyspieszonego teren drogi głównej teren komunikacji kolejowej i szynowej teren komunikacji kolei linowej teren komunikacji wodnej teren komunikacji lotniczej teren obsługi komunikacji teren ogrodów działkowych teren infrastruktury technicznej
profil dodatkowy	teren drogi zbiorczej teren zieleni urządzonej teren lasu teren zieleni naturalnej teren wód
geometria	

plan	https://www.gov.pl/zagospodarowanieprzestrzenne/app/AktPlanowaniaPrzestrzennego/PL.ZIPPZP.12074/100106-POG/1POG

strefa planistyczna	PL.ZIPPZP.12074_100106-POG_1POG-13SO_20260925T120000
identifier	https://www.gov.pl/zagospodarowanieprzestrzenne/app/StrefaPlanistyczna/PL.ZIPPZP.12074/100106-POG/1POG-13SO/20260925T120000
przestrzen nazw	PL.ZIPPZP.12074/100106-POG
lokalny id	1POG-13SO
wersja id	20260925T120000
poczatek wersji obiektu	2026-09-25T12:00
nazwa	strefa otwarta
oznaczenie	13SO
symbol	SO
obowiazuje od	2024-09-30
obowiazuje do	obecnie
status	w opracowaniu https://inspire.ec.europa.eu/codelist/ProcessStepGeneralValue/elaboration
charakter ustalenia	ogólnie wiążące https://inspire.ec.europa.eu/codelist/RegulationNatureValue/generallyBinding
profil podstawowy	teren rolnictwa z zakazem zabudowy teren lasu teren zieleni naturalnej teren wód teren komunikacji teren ogrodów działkowych teren infrastruktury technicznej
geometria	

plan	https://www.gov.pl/zagospodarowanieprzestrzenne/app/AktPlanowaniaPrzestrzennego/PL.ZIPPZP.12074/100106-POG/1POG

strefa planistyczna	PL.ZIPPZP.12074_100106-POG_1POG-13SJ_20260925T120000
identifier	https://www.gov.pl/zagospodarowanieprzestrzenne/app/StrefaPlanistyczna/PL.ZIPPZP.12074/100106-POG/1POG-13SJ/20260925T120000
przestrzen nazw	PL.ZIPPZP.12074/100106-POG
lokalny id	1POG-13SJ
wersja id	20260925T120000
poczatek wersji obiektu	2026-09-25T12:00
nazwa	strefa wielofunkcyjna z zabudową mieszkaniową jednorodzinną
oznaczenie	13SJ
symbol	SJ
obowiazuje od	2024-09-30
obowiazuje do	obecnie
status	w opracowaniu https://inspire.ec.europa.eu/codelist/ProcessStepGeneralValue/elaboration
charakter ustalenia	ogólnie wiążące https://inspire.ec.europa.eu/codelist/RegulationNatureValue/generallyBinding
profil podstawowy	teren zabudowy mieszkaniowej jednorodzinnej teren usług teren komunikacji teren zieleni urządzonej teren ogrodów działkowych teren infrastruktury technicznej
profil dodatkowy	teren zieleni naturalnej teren lasu teren wód
maksymalna nadziemna intensywnosc zabudowy	0.6
maksymalny udzial powierzchni zabudowy	30%
maksymalna wysokosc zabudowy	10.0 m
minimalny udzial powierzchni biologicznie czynnej	30%

geometria	
plan	https://www.gov.pl/zagospodarowanieprzestrzenne/app/AktPlanowaniaPrzestrzennego/PL.ZIPPZP.12074/100106-POG/1POG
strefa planistyczna	PL.ZIPPZP.12074_100106-POG_1POG-13SP_20260925T120000
identifier	https://www.gov.pl/zagospodarowanieprzestrzenne/app/StrefaPlanistyczna/PL.ZIPPZP.12074/100106-POG/1POG-13SP/20260925T120000
przestrzen nazw	PL.ZIPPZP.12074/100106-POG
lokalny id	1POG-13SP
wersja id	20260925T120000
poczatek wersji obiektu	2026-09-25T12:00
nazwa	strefa gospodarcza
oznaczenie	13SP
symbol	SP
obowiazuje od	2024-09-30
obowiazuje do	obecnie
status	w opracowaniu https://inspire.ec.europa.eu/codelist/ProcessStepGeneralValue/elaboration
charakter ustalenia	ogólnie wiążące https://inspire.ec.europa.eu/codelist/RegulationNatureValue/generallyBinding
profil podstawowy	teren produkcji teren komunikacji teren zieleni urządzonej teren ogrodów działkowych teren infrastruktury technicznej
profil dodatkowy	teren usług teren zieleni naturalnej teren lasu teren wód
maksymalna nadziemna intensywnosc zabudowy	1
maksymalny udzial powierzchni zabudowy	50%
maksymalna wysokosc zabudowy	20.0 m
minimalny udzial powierzchni	

biologicznie czynnej	20%
geometria Nie można pobrać podglądu podkładu mapowego. Usługa WMTS jest teraz niedostępna.	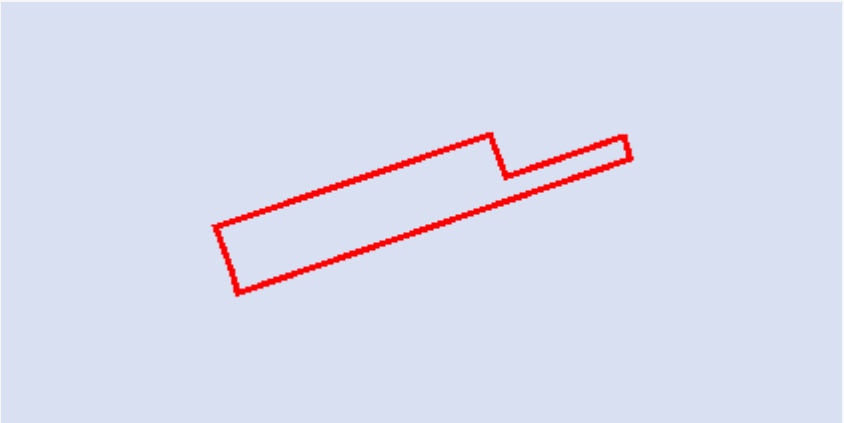
plan	https://www.gov.pl/zagospodarowanieprzestrzenne/app/AktPlanowaniaPrzestrzennego/PL.ZIPPZP.12074/100106-POG/1POG

strefa planistyczna	PL.ZIPPZP.12074_100106-POG_1POG-13SR_20260925T120000
identifier	https://www.gov.pl/zagospodarowanieprzestrzenne/app/StrefaPlanistyczna/PL.ZIPPZP.12074/100106-POG/1POG-13SR/20260925T120000
przestrzen nazw	PL.ZIPPZP.12074/100106-POG
lokalny id	1POG-13SR
wersja id	20260925T120000
poczatek wersji obiektu	2026-09-25T12:00
nazwa	strefa produkcji rolniczej
oznaczenie	13SR
symbol	SR
obowiazuje od	2024-09-30
obowiazuje do	obecnie
status	w opracowaniu https://inspire.ec.europa.eu/codelist/ProcessStepGeneralValue/elaboration
charakter ustalenia	ogólnie wiążące https://inspire.ec.europa.eu/codelist/RegulationNatureValue/generallyBinding
profil podstawowy	teren produkcji w gospodarstwach rolnych teren wielkotowarowej produkcji rolnej teren akwakultury i obsługi rybactwa teren komunikacji teren ogrodów działkowych teren infrastruktury technicznej
profil dodatkowy	teren rolnictwa z zakazem zabudowy teren elektrowni słonecznej teren zieleni urządzonej teren zieleni naturalnej teren lasu teren wód
maksymalna nadziemna intensywnosc zabudowy	0.4
maksymalny udzial powierzchni	

zabudowy	40%
maksymalna wysokosc zabudowy	18.0 m
minimalny udzial powierzchni biologicznie czynnej	30%
geometria	
plan	https://www.gov.pl/zagospodarowanieprzestrzenne/app/AktPlanowaniaPrzestrzennego/PL.ZIPPZP.12074/100106-POG/1POG

strefa planistyczna	PL.ZIPPZP.12074_100106-POG_1POG-13SU_20260925T120000
identifier	https://www.gov.pl/zagospodarowanieprzestrzenne/app/StrefaPlanistyczna/PL.ZIPPZP.12074/100106-POG/1POG-13SU/20260925T120000
przestrzen nazw	PL.ZIPPZP.12074/100106-POG
lokalny id	1POG-13SU
wersja id	20260925T120000
poczatek wersji obiektu	2026-09-25T12:00
nazwa	strefa usługowa
oznaczenie	13SU
symbol	SU
obowiazuje od	2024-09-30
obowiazuje do	obecnie
status	w opracowaniu https://inspire.ec.europa.eu/codelist/ProcessStepGeneralValue/elaboration
charakter ustalenia	ogólnie wiążące https://inspire.ec.europa.eu/codelist/RegulationNatureValue/generallyBinding
profil podstawowy	teren usług teren komunikacji teren zieleni urządzonej teren ogrodów działkowych teren infrastruktury technicznej
profil dodatkowy	teren składów i magazynów teren zieleni naturalnej teren lasu teren wód
maksymalna nadziemna intensywnosc zabudowy	0.6

maksymalny udzial powierzchni zabudowy	30%
maksymalna wysokosc zabudowy	10.0 m
minimalny udzial powierzchni biologicznie czynnej	30%
geometria	
plan	https://www.gov.pl/zagospodarowanieprzestrzenne/app/AktPlanowaniaPrzestrzennego/PL.ZIPPZP.12074/100106-POG/1POG

strefa planistyczna	PL.ZIPPZP.12074_100106-POG_1POG-13SZ_20260925T120000
identifier	https://www.gov.pl/zagospodarowanieprzestrzenne/app/StrefaPlanistyczna/PL.ZIPPZP.12074/100106-POG/1POG-13SZ/20260925T120000
przestrzen nazw	PL.ZIPPZP.12074/100106-POG
lokalny id	1POG-13SZ
wersja id	20260925T120000
poczatek wersji obiektu	2026-09-25T12:00
nazwa	strefa wielofunkcyjna z zabudową zagrodową
oznaczenie	13SZ
symbol	SZ
obowiazuje od	2024-09-30
obowiazuje do	obecnie
status	w opracowaniu https://inspire.ec.europa.eu/codelist/ProcessStepGeneralValue/elaboration
charakter ustalenia	ogólnie wiążące https://inspire.ec.europa.eu/codelist/RegulationNatureValue/generallyBinding
profil podstawowy	teren zabudowy zagrodowej teren produkcji w gospodarstwach rolnych teren akwakultury i obsługi rybactwa teren komunikacji teren zieleni urządzonej teren ogrodów działkowych teren infrastruktury technicznej
profil dodatkowy	teren zieleni naturalnej teren wód
maksymalna nadziemna intensywnosc zabudowy	0

maksymalny udzial powierzchni zabudowy	0%
maksymalna wysokosc zabudowy	0.0 m
minimalny udzial powierzchni biologicznie czynnej	30%
geometria Nie można pobrać podglądu podkładu mapowego. Usługa WMTS jest teraz niedostępna.	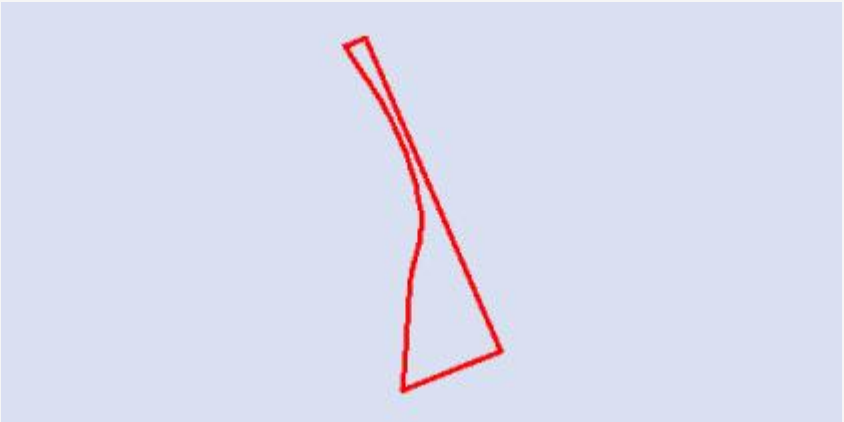
plan	https://www.gov.pl/zagospodarowanieprzestrzenne/app/AktPlanowaniaPrzestrzennego/PL.ZIPPZP.12074/100106-POG/1POG

strefa planistyczna	PL.ZIPPZP.12074_100106-POG_1POG-14SI_20260925T120000
identifier	https://www.gov.pl/zagospodarowanieprzestrzenne/app/StrefaPlanistyczna/PL.ZIPPZP.12074/100106-POG/1POG-14SI/20260925T120000
przestrzen nazw	PL.ZIPPZP.12074/100106-POG
lokalny id	1POG-14SI
wersja id	20260925T120000
poczatek wersji obiektu	2026-09-25T12:00
nazwa	strefa infrastrukturalna
oznaczenie	14SI
symbol	SI
obowiazuje od	2024-09-30
obowiazuje do	obecnie
status	w opracowaniu https://inspire.ec.europa.eu/codelist/ProcessStepGeneralValue/elaboration
charakter ustalenia	ogólnie wiążące https://inspire.ec.europa.eu/codelist/RegulationNatureValue/generallyBinding
profil podstawowy	teren infrastruktury technicznej teren komunikacji teren ogrodów działkowych
profil dodatkowy	teren zieleni urządzonej teren zieleni naturalnej teren lasu teren wód
minimalny udzial powierzchni biologicznie czynnej	20%
geometria	

Nie można pobrać podglądu podkładu mapowego. Usługa WMTS jest teraz niedostępna.	
plan	https://www.gov.pl/zagospodarowanieprzestrzenne/app/AktPlanowaniaPrzestrzennego/PL.ZIPPZP.12074/100106-POG/1POG

strefa planistyczna	PL.ZIPPZP.12074_100106-POG_1POG-14SK_20260925T120000
identifier	https://www.gov.pl/zagospodarowanieprzestrzenne/app/StrefaPlanistyczna/PL.ZIPPZP.12074/100106-POG/1POG-14SK/20260925T120000
przestrzen nazw	PL.ZIPPZP.12074/100106-POG
lokalny id	1POG-14SK
wersja id	20260925T120000
poczatek wersji obiektu	2026-09-25T12:00
nazwa	strefa komunikacyjna
oznaczenie	14SK
symbol	SK
obowiazuje od	2024-09-30
obowiazuje do	obecnie
status	w opracowaniu https://inspire.ec.europa.eu/codelist/ProcessStepGeneralValue/elaboration
charakter ustalenia	ogólnie wiążące https://inspire.ec.europa.eu/codelist/RegulationNatureValue/generallyBinding
profil podstawowy	teren autostrady teren drogi ekspresowej teren drogi głównej ruchu przyspieszonego teren drogi głównej teren komunikacji kolejowej i szynowej teren komunikacji kolei linowej teren komunikacji wodnej teren komunikacji lotniczej teren obsługi komunikacji teren ogrodów działkowych teren infrastruktury technicznej
profil dodatkowy	teren drogi zbiorczej teren zieleni urządzonej teren lasu teren zieleni naturalnej teren wód
geometria	

plan	https://www.gov.pl/zagospodarowanieprzestrzenne/app/AktPlanowaniaPrzestrzennego/PL.ZIPPZP.12074/100106-POG/1POG
strefa planistyczna	PL.ZIPPZP.12074_100106-POG_1POG-14SJ_20260925T120000
identifier	https://www.gov.pl/zagospodarowanieprzestrzenne/app/StrefaPlanistyczna/PL.ZIPPZP.12074/100106-POG/1POG-14SJ/20260925T120000
przestrzen nazw	PL.ZIPPZP.12074/100106-POG
lokalny id	1POG-14SJ
wersja id	20260925T120000
poczatek wersji obiektu	2026-09-25T12:00
nazwa	strefa wielofunkcyjna z zabudową mieszkaniową jednorodzinną
oznaczenie	14SJ
symbol	SJ
obowiazuje od	2024-09-30
obowiazuje do	obecnie
status	w opracowaniu https://inspire.ec.europa.eu/codelist/ProcessStepGeneralValue/elaboration
charakter ustalenia	ogólnie wiążące https://inspire.ec.europa.eu/codelist/RegulationNatureValue/generallyBinding
profil podstawowy	teren zabudowy mieszkaniowej jednorodzinnej teren usług teren komunikacji teren zieleni urządzonej teren ogrodów działkowych teren infrastruktury technicznej
profil dodatkowy	teren zieleni naturalnej teren lasu teren wód
maksymalna nadziemna intensywnosc zabudowy	0.6
maksymalny udzial powierzchni zabudowy	30%
maksymalna wysokosc zabudowy	10.0 m
minimalny udzial powierzchni biologicznie czynnej	30%

geometria Nie można pobrać podglądu podkładu mapowego. Usługa WMTS jest teraz niedostępna.	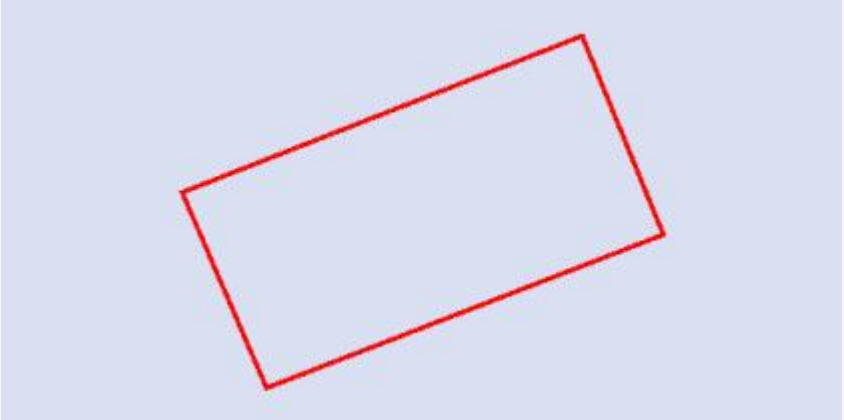
plan	https://www.gov.pl/zagospodarowanieprzestrzenne/app/AktPlanowaniaPrzestrzennego/PL.ZIPPZP.12074/100106-POG/1POG

strefa planistyczna	PL.ZIPPZP.12074_100106-POG_1POG-14SP_20260925T120000
identifier	https://www.gov.pl/zagospodarowanieprzestrzenne/app/StrefaPlanistyczna/PL.ZIPPZP.12074/100106-POG/1POG-14SP/20260925T120000
przestrzen nazw	PL.ZIPPZP.12074/100106-POG
lokalny id	1POG-14SP
wersja id	20260925T120000
poczatek wersji obiektu	2026-09-25T12:00
nazwa	strefa gospodarcza
oznaczenie	14SP
symbol	SP
obowiazuje od	2024-09-30
obowiazuje do	obecnie
status	w opracowaniu https://inspire.ec.europa.eu/codelist/ProcessStepGeneralValue/elaboration
charakter ustalenia	ogólnie wiążące https://inspire.ec.europa.eu/codelist/RegulationNatureValue/generallyBinding
profil podstawowy	teren produkcji teren komunikacji teren zieleni urządzonej teren ogrodów działkowych teren infrastruktury technicznej
profil dodatkowy	teren usług teren zieleni naturalnej teren lasu teren wód
maksymalna nadziemna intensywnosc zabudowy	1
maksymalny udzial powierzchni zabudowy	50%
maksymalna wysokosc zabudowy	15.0 m
minimalny udzial powierzchni	

biologicznie czynnej	20%
geometria Nie można pobrać podglądu podkładu mapowego. Usługa WMTS jest teraz niedostępna.	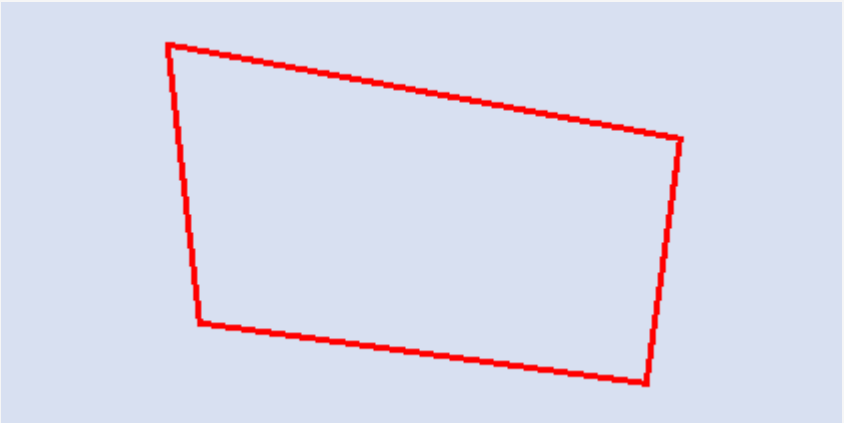
plan	https://www.gov.pl/zagospodarowanieprzestrzenne/app/AktPlanowaniaPrzestrzennego/PL.ZIPPZP.12074/100106-POG/1POG

strefa planistyczna	PL.ZIPPZP.12074_100106-POG_1POG-14SU_20260925T120000
identifier	https://www.gov.pl/zagospodarowanieprzestrzenne/app/StrefaPlanistyczna/PL.ZIPPZP.12074/100106-POG/1POG-14SU/20260925T120000
przestrzen nazw	PL.ZIPPZP.12074/100106-POG
lokalny id	1POG-14SU
wersja id	20260925T120000
poczatek wersji obiektu	2026-09-25T12:00
nazwa	strefa usługowa
oznaczenie	14SU
symbol	SU
obowiazuje od	2024-09-30
obowiazuje do	obecnie
status	w opracowaniu https://inspire.ec.europa.eu/codelist/ProcessStepGeneralValue/elaboration
charakter ustalenia	ogólnie wiążące https://inspire.ec.europa.eu/codelist/RegulationNatureValue/generallyBinding
profil podstawowy	teren usług teren komunikacji teren zieleni urządzonej teren ogrodów działkowych teren infrastruktury technicznej
profil dodatkowy	teren zieleni naturalnej teren lasu teren wód
maksymalna nadziemna intensywnosc zabudowy	0.6
maksymalny udzial powierzchni zabudowy	30%
maksymalna wysokosc zabudowy	10.0 m
minimalny udzial powierzchni	

biologicznie czynnej	30%
geometria Nie można pobrać podglądu podkładu mapowego. Usługa WMTS jest teraz niedostępna.	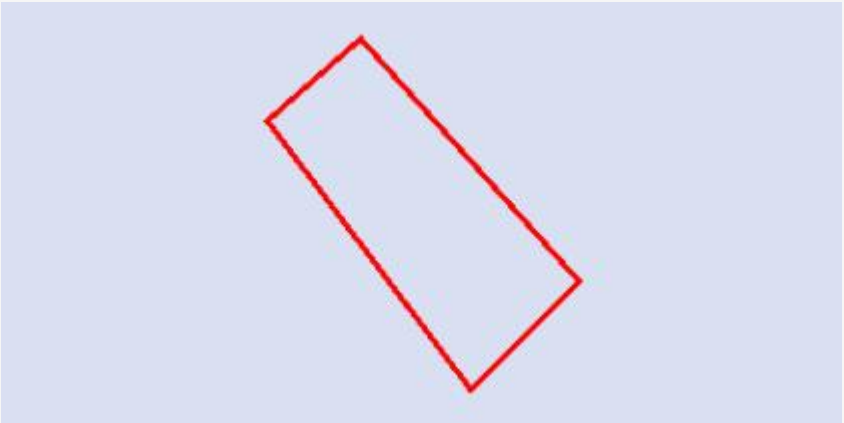
plan	https://www.gov.pl/zagospodarowanieprzestrzenne/app/AktPlanowaniaPrzestrzennego/PL.ZIPPZP.12074/100106-POG/1POG

strefa planistyczna	PL.ZIPPZP.12074_100106-POG_1POG-14SO_20260925T120000
identifier	https://www.gov.pl/zagospodarowanieprzestrzenne/app/StrefaPlanistyczna/PL.ZIPPZP.12074/100106-POG/1POG-14SO/20260925T120000
przestrzen nazw	PL.ZIPPZP.12074/100106-POG
lokalny id	1POG-14SO
wersja id	20260925T120000
poczatek wersji obiektu	2026-09-25T12:00
nazwa	strefa otwarta
oznaczenie	14SO
symbol	SO
obowiazuje od	2024-09-30
obowiazuje do	obecnie
status	w opracowaniu https://inspire.ec.europa.eu/codelist/ProcessStepGeneralValue/elaboration
charakter ustalenia	ogólnie wiążące https://inspire.ec.europa.eu/codelist/RegulationNatureValue/generallyBinding
profil podstawowy	teren rolnictwa z zakazem zabudowy teren lasu teren zieleni naturalnej teren wód teren komunikacji teren ogrodów działkowych teren infrastruktury technicznej
geometria	

plan	https://www.gov.pl/zagospodarowanieprzestrzenne/app/AktPlanowaniaPrzestrzennego/PL.ZIPPZP.12074/100106-POG/1POG
strefa planistyczna	PL.ZIPPZP.12074_100106-POG_1POG-14SR_20260925T120000
identifier	https://www.gov.pl/zagospodarowanieprzestrzenne/app/StrefaPlanistyczna/PL.ZIPPZP.12074/100106-POG/1POG-14SR/20260925T120000
przestrzen nazw	PL.ZIPPZP.12074/100106-POG
lokalny id	1POG-14SR
wersja id	20260925T120000
poczatek wersji obiektu	2026-09-25T12:00
nazwa	strefa produkcji rolniczej
oznaczenie	14SR
symbol	SR
obowiazuje od	2024-09-30
obowiazuje do	obecnie
status	w opracowaniu https://inspire.ec.europa.eu/codelist/ProcessStepGeneralValue/elaboration
charakter ustalenia	ogólnie wiążące https://inspire.ec.europa.eu/codelist/RegulationNatureValue/generallyBinding
profil podstawowy	teren produkcji w gospodarstwach rolnych teren wielkotowarowej produkcji rolnej teren akwakultury i obsługi rybactwa teren komunikacji teren ogrodów działkowych teren infrastruktury technicznej
profil dodatkowy	teren rolnictwa z zakazem zabudowy teren elektrowni słonecznej teren zieleni urządzonej teren zieleni naturalnej teren lasu teren wód
maksymalna nadziemna intensywnosc zabudowy	0.4
maksymalny udzial powierzchni zabudowy	40%

maksymalna wysokosc zabudowy	18.0 m
minimalny udzial powierzchni biologicznie czynnej	30%
geometria	
plan	https://www.gov.pl/zagospodarowanieprzestrzenne/app/AktPlanowaniaPrzestrzennego/PL.ZIPPZP.12074/100106-POG/1POG
strefa planistyczna	PL.ZIPPZP.12074_100106-POG_1POG-14SZ_20260925T120000
identifier	https://www.gov.pl/zagospodarowanieprzestrzenne/app/StrefaPlanistyczna/PL.ZIPPZP.12074/100106-POG/1POG-14SZ/20260925T120000
przestrzen nazw	PL.ZIPPZP.12074/100106-POG
lokalny id	1POG-14SZ
wersja id	20260925T120000
poczatek wersji obiektu	2026-09-25T12:00
nazwa	strefa wielofunkcyjna z zabudową zagrodową
oznaczenie	14SZ
symbol	SZ
obowiazuje od	2024-09-30
obowiazuje do	obecnie
status	w opracowaniu https://inspire.ec.europa.eu/codelist/ProcessStepGeneralValue/elaboration
charakter ustalenia	ogólnie wiążące https://inspire.ec.europa.eu/codelist/RegulationNatureValue/generallyBinding
profil podstawowy	teren zabudowy zagrodowej teren produkcji w gospodarstwach rolnych teren akwakultury i obsługi rybactwa teren komunikacji teren zieleni urządzonej teren ogrodów działkowych teren infrastruktury technicznej
profil dodatkowy	teren wielkotowarowej produkcji rolnej teren rolnictwa z zakazem zabudowy teren usług teren zieleni naturalnej teren lasu teren wód

maksymalna nadziemna intensywnosc zabudowy	0.6
maksymalny udzial powierzchni zabudowy	30%
maksymalna wysokosc zabudowy	15.0 m
minimalny udzial powierzchni biologicznie czynnej	30%
geometria	
plan	https://www.gov.pl/zagospodarowanieprzestrzenne/app/AktPlanowaniaPrzestrzennego/PL.ZIPPZP.12074/100106-POG/1POG

strefa planistyczna	PL.ZIPPZP.12074_100106-POG_1POG-15SI_20260925T120000
identifier	https://www.gov.pl/zagospodarowanieprzestrzenne/app/StrefaPlanistyczna/PL.ZIPPZP.12074/100106-POG/1POG-15SI/20260925T120000
przestrzen nazw	PL.ZIPPZP.12074/100106-POG
lokalny id	1POG-15SI
wersja id	20260925T120000
poczatek wersji obiektu	2026-09-25T12:00
nazwa	strefa infrastrukturalna
oznaczenie	15SI
symbol	SI
obowiazuje od	2024-09-30
obowiazuje do	obecnie
status	w opracowaniu https://inspire.ec.europa.eu/codelist/ProcessStepGeneralValue/elaboration
charakter ustalenia	ogólnie wiążące https://inspire.ec.europa.eu/codelist/RegulationNatureValue/generallyBinding
profil podstawowy	teren infrastruktury technicznej teren komunikacji teren ogrodów działkowych
profil dodatkowy	teren zieleni urządzonej teren zieleni naturalnej teren lasu teren wód
minimalny udzial powierzchni	

biologicznie czynnej	20%
geometria	
plan	https://www.gov.pl/zagospodarowanieprzestrzenne/app/AktPlanowaniaPrzestrzennego/PL.ZIPPZP.12074/100106-POG/1POG
strefa planistyczna	PL.ZIPPZP.12074_100106-POG_1POG-15SK_20260925T120000
identifier	https://www.gov.pl/zagospodarowanieprzestrzenne/app/StrefaPlanistyczna/PL.ZIPPZP.12074/100106-POG/1POG-15SK/20260925T120000
przestrzen nazw	PL.ZIPPZP.12074/100106-POG
lokalny id	1POG-15SK
wersja id	20260925T120000
poczatek wersji obiektu	2026-09-25T12:00
nazwa	strefa komunikacyjna
oznaczenie	15SK
symbol	SK
obowiazuje od	2024-09-30
obowiazuje do	obecnie
status	w opracowaniu https://inspire.ec.europa.eu/codelist/ProcessStepGeneralValue/elaboration
charakter ustalenia	ogólnie wiążące https://inspire.ec.europa.eu/codelist/RegulationNatureValue/generallyBinding
profil podstawowy	teren autostrady teren drogi ekspresowej teren drogi głównej ruchu przyspieszonego teren drogi głównej teren komunikacji kolejowej i szynowej teren komunikacji kolei linowej teren komunikacji wodnej teren komunikacji lotniczej teren obsługi komunikacji teren ogrodów działkowych teren infrastruktury technicznej
profil dodatkowy	teren drogi zbiorczej teren zieleni urządzonej teren lasu teren zieleni naturalnej teren wód

geometria Nie można pobrać podglądu podkładu mapowego. Usługa WMTS jest teraz niedostępna.	
plan	https://www.gov.pl/zagospodarowanieprzestrzenne/app/AktPlanowaniaPrzestrzennego/PL.ZIPPZP.12074/100106-POG/1POG

strefa planistyczna	PL.ZIPPZP.12074_100106-POG_1POG-15SU_20260925T120000
identifier	https://www.gov.pl/zagospodarowanieprzestrzenne/app/StrefaPlanistyczna/PL.ZIPPZP.12074/100106-POG/1POG-15SU/20260925T120000
przestrzen nazw	PL.ZIPPZP.12074/100106-POG
lokalny id	1POG-15SU
wersja id	20260925T120000
poczatek wersji obiektu	2026-09-25T12:00
nazwa	strefa usługowa
oznaczenie	15SU
symbol	SU
obowiazuje od	2024-09-30
obowiazuje do	obecnie
status	w opracowaniu https://inspire.ec.europa.eu/codelist/ProcessStepGeneralValue/elaboration
charakter ustalenia	ogólnie wiążące https://inspire.ec.europa.eu/codelist/RegulationNatureValue/generallyBinding
profil podstawowy	teren usług teren komunikacji teren zieleni urządzonej teren ogrodów działkowych teren infrastruktury technicznej
profil dodatkowy	teren zieleni naturalnej teren lasu teren wód
maksymalna nadziemna intensywnosc zabudowy	0.8
maksymalny udzial powierzchni zabudowy	40%
maksymalna wysokosc zabudowy	10.0 m
minimalny udzial powierzchni biologicznie czynnej	30%

geometria	
plan	https://www.gov.pl/zagospodarowanieprzestrzenne/app/AktPlanowaniaPrzestrzennego/PL.ZIPPZP.12074/100106-POG/1POG

strefa planistyczna	PL.ZIPPZP.12074_100106-POG_1POG-15SO_20260925T120000
identifier	https://www.gov.pl/zagospodarowanieprzestrzenne/app/StrefaPlanistyczna/PL.ZIPPZP.12074/100106-POG/1POG-15SO/20260925T120000
przestrzen nazw	PL.ZIPPZP.12074/100106-POG
lokalny id	1POG-15SO
wersja id	20260925T120000
poczatek wersji obiektu	2026-09-25T12:00
nazwa	strefa otwarta
oznaczenie	15SO
symbol	SO
obowiazuje od	2024-09-30
obowiazuje do	obecnie
status	w opracowaniu https://inspire.ec.europa.eu/codelist/ProcessStepGeneralValue/elaboration
charakter ustalenia	ogólnie wiążące https://inspire.ec.europa.eu/codelist/RegulationNatureValue/generallyBinding
profil podstawowy	teren rolnictwa z zakazem zabudowy teren lasu teren zieleni naturalnej teren wód teren komunikacji teren ogrodów działkowych teren infrastruktury technicznej
geometria	

plan	https://www.gov.pl/zagospodarowanieprzestrzenne/app/AktPlanowaniaPrzestrzennego/PL.ZIPPZP.12074/100106-POG/1POG

strefa planistyczna	PL.ZIPPZP.12074_100106-POG_1POG-15SP_20260925T120000
identifier	https://www.gov.pl/zagospodarowanieprzestrzenne/app/StrefaPlanistyczna/PL.ZIPPZP.12074/100106-POG/1POG-15SP/20260925T120000
przestrzen nazw	PL.ZIPPZP.12074/100106-POG
lokalny id	1POG-15SP
wersja id	20260925T120000
poczatek wersji obiektu	2026-09-25T12:00
nazwa	strefa gospodarcza
oznaczenie	15SP
symbol	SP
obowiazuje od	2024-09-30
obowiazuje do	obecnie
status	w opracowaniu https://inspire.ec.europa.eu/codelist/ProcessStepGeneralValue/elaboration
charakter ustalenia	ogólnie wiążące https://inspire.ec.europa.eu/codelist/RegulationNatureValue/generallyBinding
profil podstawowy	teren produkcji teren komunikacji teren zieleni urządzonej teren ogrodów działkowych teren infrastruktury technicznej
profil dodatkowy	teren usług teren zieleni naturalnej teren lasu teren wód
maksymalna nadziemna intensywnosc zabudowy	1
maksymalny udzial powierzchni zabudowy	50%
maksymalna wysokosc zabudowy	20.0 m
minimalny udzial powierzchni biologicznie czynnej	20%

geometria	
plan	https://www.gov.pl/zagospodarowanieprzestrzenne/app/AktPlanowaniaPrzestrzennego/PL.ZIPPZP.12074/100106-POG/1POG
strefa planistyczna	PL.ZIPPZP.12074_100106-POG_1POG-15SJ_20260925T120000
identifier	https://www.gov.pl/zagospodarowanieprzestrzenne/app/StrefaPlanistyczna/PL.ZIPPZP.12074/100106-POG/1POG-15SJ/20260925T120000
przestrzen nazw	PL.ZIPPZP.12074/100106-POG
lokalny id	1POG-15SJ
wersja id	20260925T120000
poczatek wersji obiektu	2026-09-25T12:00
nazwa	strefa wielofunkcyjna z zabudową mieszkaniową jednorodzinną
oznaczenie	15SJ
symbol	SJ
obowiazuje od	2024-09-30
obowiazuje do	obecnie
status	w opracowaniu https://inspire.ec.europa.eu/codelist/ProcessStepGeneralValue/elaboration
charakter ustalenia	ogólnie wiążące https://inspire.ec.europa.eu/codelist/RegulationNatureValue/generallyBinding
profil podstawowy	teren zabudowy mieszkaniowej jednorodzinnej teren usług teren komunikacji teren zieleni urządzonej teren ogrodów działkowych teren infrastruktury technicznej
profil dodatkowy	teren zieleni naturalnej teren lasu teren wód
maksymalna nadziemna intensywnosc zabudowy	0.6
maksymalny udzial powierzchni zabudowy	30%
maksymalna wysokosc zabudowy	10.0 m
minimalny udzial powierzchni	

biologicznie czynnej	30%
geometria	
plan	https://www.gov.pl/zagospodarowanieprzestrzenne/app/AktPlanowaniaPrzestrzennego/PL.ZIPPZP.12074/100106-POG/1POG
strefa planistyczna	PL.ZIPPZP.12074_100106-POG_1POG-15SZ_20260925T120000
identifier	https://www.gov.pl/zagospodarowanieprzestrzenne/app/StrefaPlanistyczna/PL.ZIPPZP.12074/100106-POG/1POG-15SZ/20260925T120000
przestrzen nazw	PL.ZIPPZP.12074/100106-POG
lokalny id	1POG-15SZ
wersja id	20260925T120000
poczatek wersji obiektu	2026-09-25T12:00
nazwa	strefa wielofunkcyjna z zabudową zagrodową
oznaczenie	15SZ
symbol	SZ
obowiazuje od	2024-09-30
obowiazuje do	obecnie
status	w opracowaniu https://inspire.ec.europa.eu/codelist/ProcessStepGeneralValue/elaboration
charakter ustalenia	ogólnie wiążące https://inspire.ec.europa.eu/codelist/RegulationNatureValue/generallyBinding
profil podstawowy	teren zabudowy zagrodowej teren produkcji w gospodarstwach rolnych teren akwakultury i obsługi rybactwa teren komunikacji teren zieleni urządzonej teren ogrodów działkowych teren infrastruktury technicznej
profil dodatkowy	teren wielkotowarowej produkcji rolnej teren rolnictwa z zakazem zabudowy teren usług teren zieleni naturalnej teren lasu teren wód
maksymalna nadziemna intensywnosc zabudowy	0.6

maksymalny udzial powierzchni zabudowy	30%
maksymalna wysokosc zabudowy	15.0 m
minimalny udzial powierzchni biologicznie czynnej	30%
geometria	
plan	https://www.gov.pl/zagospodarowanieprzestrzenne/app/AktPlanowaniaPrzestrzennego/PL.ZIPPZP.12074/100106-POG/1POG

strefa planistyczna	PL.ZIPPZP.12074_100106-POG_1POG-15SR_20260925T120000
identifier	https://www.gov.pl/zagospodarowanieprzestrzenne/app/StrefaPlanistyczna/PL.ZIPPZP.12074/100106-POG/1POG-15SR/20260925T120000
przestrzen nazw	PL.ZIPPZP.12074/100106-POG
lokalny id	1POG-15SR
wersja id	20260925T120000
poczatek wersji obiektu	2026-09-25T12:00
nazwa	strefa produkcji rolniczej
oznaczenie	15SR
symbol	SR
obowiazuje od	2024-09-30
obowiazuje do	obecnie
status	w opracowaniu https://inspire.ec.europa.eu/codelist/ProcessStepGeneralValue/elaboration
charakter ustalenia	ogólnie wiążące https://inspire.ec.europa.eu/codelist/RegulationNatureValue/generallyBinding
profil podstawowy	teren produkcji w gospodarstwach rolnych teren wielkotowarowej produkcji rolnej teren akwakultury i obsługi rybactwa teren komunikacji teren ogrodów działkowych teren infrastruktury technicznej
profil dodatkowy	teren rolnictwa z zakazem zabudowy teren elektrowni słonecznej teren zieleni urządzonej teren zieleni naturalnej

	teren lasu teren wód
maksymalna nadziemna intensywnosc zabudowy	0.4
maksymalny udzial powierzchni zabudowy	40%
maksymalna wysokosc zabudowy	18.0 m
minimalny udzial powierzchni biologicznie czynnej	30%
geometria Nie można pobrać podglądu podkładu mapowego. Usługa WMTS jest teraz niedostępna.	
plan	https://www.gov.pl/zagospodarowanieprzestrzenne/app/AktPlanowaniaPrzestrzennego/PL.ZIPPZP.12074/100106-POG/1POG

strefa planistyczna	PL.ZIPPZP.12074_100106-POG_1POG-16SI_20260925T120000
identifier	https://www.gov.pl/zagospodarowanieprzestrzenne/app/StrefaPlanistyczna/PL.ZIPPZP.12074/100106-POG/1POG-16SI/20260925T120000
przestrzen nazw	PL.ZIPPZP.12074/100106-POG
lokalny id	1POG-16SI
wersja id	20260925T120000
poczatek wersji obiektu	2026-09-25T12:00
nazwa	strefa infrastrukturalna
oznaczenie	16SI
symbol	SI
obowiazuje od	2024-09-30
obowiazuje do	obecnie
status	w opracowaniu https://inspire.ec.europa.eu/codelist/ProcessStepGeneralValue/elaboration
charakter ustalenia	ogólnie wiążące https://inspire.ec.europa.eu/codelist/RegulationNatureValue/generallyBinding
profil podstawowy	teren infrastruktury technicznej teren komunikacji teren ogrodów działkowych
profil dodatkowy	teren zieleni urządzonej teren zieleni naturalnej

	teren lasu teren wód
minimalny udzial powierzchni biologicznie czynnej	20%
geometria	
plan	https://www.gov.pl/zagospodarowanieprzestrzenne/app/AktPlanowaniaPrzestrzennego/PL.ZIPPZP.12074/100106-POG/1POG

strefa planistyczna	PL.ZIPPZP.12074_100106-POG_1POG-16SP_20260925T120000
identifier	https://www.gov.pl/zagospodarowanieprzestrzenne/app/StrefaPlanistyczna/PL.ZIPPZP.12074/100106-POG/1POG-16SP/20260925T120000
przestrzen nazw	PL.ZIPPZP.12074/100106-POG
lokalny id	1POG-16SP
wersja id	20260925T120000
poczatek wersji obiektu	2026-09-25T12:00
nazwa	strefa gospodarcza
oznaczenie	16SP
symbol	SP
obowiazuje od	2024-09-30
obowiazuje do	obecnie
status	w opracowaniu https://inspire.ec.europa.eu/codelist/ProcessStepGeneralValue/elaboration
charakter ustalenia	ogólnie wiążące https://inspire.ec.europa.eu/codelist/RegulationNatureValue/generallyBinding
profil podstawowy	teren produkcji teren komunikacji teren zieleni urządzonej teren ogrodów działkowych teren infrastruktury technicznej
profil dodatkowy	teren usług teren zieleni naturalnej teren lasu teren wód
maksymalna nadziemna intensywnosc zabudowy	1
maksymalny udzial powierzchni	

zabudowy	50%
maksymalna wysokosc zabudowy	20.0 m
minimalny udzial powierzchni biologicznie czynnej	20%
geometria Nie można pobrać podglądu podkładu mapowego. Usługa WMTS jest teraz niedostępna.	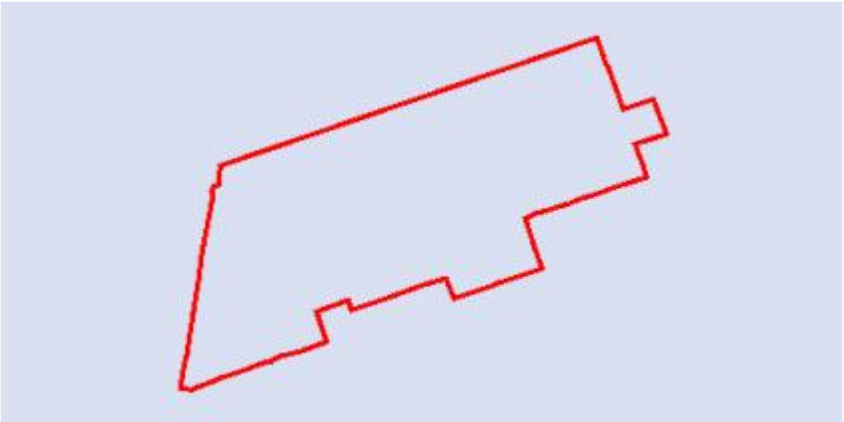
plan	https://www.gov.pl/zagospodarowanieprzestrzenne/app/AktPlanowaniaPrzestrzennego/PL.ZIPPZP.12074/100106-POG/1POG

strefa planistyczna	PL.ZIPPZP.12074_100106-POG_1POG-16SJ_20260925T120000
identifier	https://www.gov.pl/zagospodarowanieprzestrzenne/app/StrefaPlanistyczna/PL.ZIPPZP.12074/100106-POG/1POG-16SJ/20260925T120000
przestrzen nazw	PL.ZIPPZP.12074/100106-POG
lokalny id	1POG-16SJ
wersja id	20260925T120000
poczatek wersji obiektu	2026-09-25T12:00
nazwa	strefa wielofunkcyjna z zabudową mieszkaniową jednorodzinną
oznaczenie	16SJ
symbol	SJ
obowiazuje od	2024-09-30
obowiazuje do	obecnie
status	w opracowaniu https://inspire.ec.europa.eu/codelist/ProcessStepGeneralValue/elaboration
charakter ustalenia	ogólnie wiążące https://inspire.ec.europa.eu/codelist/RegulationNatureValue/generallyBinding
profil podstawowy	teren zabudowy mieszkaniowej jednorodzinnej teren usług teren komunikacji teren zieleni urządzonej teren ogrodów działkowych teren infrastruktury technicznej
profil dodatkowy	teren zieleni naturalnej teren lasu teren wód
maksymalna nadziemna intensywnosc zabudowy	0.6

maksymalny udzial powierzchni zabudowy	30%
maksymalna wysokosc zabudowy	10.0 m
minimalny udzial powierzchni biologicznie czynnej	30%
geometria	
plan	https://www.gov.pl/zagospodarowanieprzestrzenne/app/AktPlanowaniaPrzestrzennego/PL.ZIPPZP.12074/100106-POG/1POG

strefa planistyczna	PL.ZIPPZP.12074_100106-POG_1POG-16SR_20260925T120000
identifier	https://www.gov.pl/zagospodarowanieprzestrzenne/app/StrefaPlanistyczna/PL.ZIPPZP.12074/100106-POG/1POG-16SR/20260925T120000
przestrzen nazw	PL.ZIPPZP.12074/100106-POG
lokalny id	1POG-16SR
wersja id	20260925T120000
poczatek wersji obiektu	2026-09-25T12:00
nazwa	strefa produkcji rolniczej
oznaczenie	16SR
symbol	SR
obowiazuje od	2024-09-30
obowiazuje do	obecnie
status	w opracowaniu https://inspire.ec.europa.eu/codelist/ProcessStepGeneralValue/elaboration
charakter ustalenia	ogólnie wiążące https://inspire.ec.europa.eu/codelist/RegulationNatureValue/generallyBinding
profil podstawowy	teren produkcji w gospodarstwach rolnych teren wielkotowarowej produkcji rolnej teren akwakultury i obsługi rybactwa teren komunikacji teren ogrodów działkowych teren infrastruktury technicznej
profil dodatkowy	teren rolnictwa z zakazem zabudowy teren elektrowni słonecznej teren zieleni urządzonej teren zieleni naturalnej

	teren lasu teren wód
maksymalna nadziemna intensywnosc zabudowy	0.4
maksymalny udzial powierzchni zabudowy	40%
maksymalna wysokosc zabudowy	18.0 m
minimalny udzial powierzchni biologicznie czynnej	30%
geometria Nie można pobrać podglądu podkładu mapowego. Usługa WMTS jest teraz niedostępna.	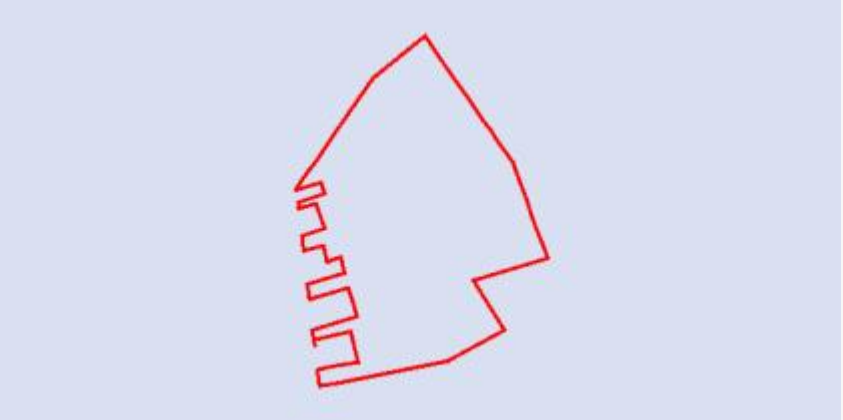
plan	https://www.gov.pl/zagospodarowanieprzestrzenne/app/AktPlanowaniaPrzestrzennego/PL.ZIPPZP.12074/100106-POG/1POG

strefa planistyczna	PL.ZIPPZP.12074_100106-POG_1POG-16SU_20260925T120000
identifier	https://www.gov.pl/zagospodarowanieprzestrzenne/app/StrefaPlanistyczna/PL.ZIPPZP.12074/100106-POG/1POG-16SU/20260925T120000
przestrzen nazw	PL.ZIPPZP.12074/100106-POG
lokalny id	1POG-16SU
wersja id	20260925T120000
poczatek wersji obiektu	2026-09-25T12:00
nazwa	strefa usługowa
oznaczenie	16SU
symbol	SU
obowiazuje od	2024-09-30
obowiazuje do	obecnie
status	w opracowaniu https://inspire.ec.europa.eu/codelist/ProcessStepGeneralValue/elaboration
charakter ustalenia	ogólnie wiążące https://inspire.ec.europa.eu/codelist/RegulationNatureValue/generallyBinding
profil podstawowy	teren usług teren komunikacji teren zieleni urządzonej teren ogrodów działkowych teren infrastruktury technicznej
profil dodatkowy	teren zieleni naturalnej

	teren lasu teren wód
maksymalna nadziemna intensywnosc zabudowy	0.6
maksymalny udzial powierzchni zabudowy	30%
maksymalna wysokosc zabudowy	10.0 m
minimalny udzial powierzchni biologicznie czynnej	30%
geometria Nie można pobrać podglądu podkładu mapowego. Usługa WMTS jest teraz niedostępna.	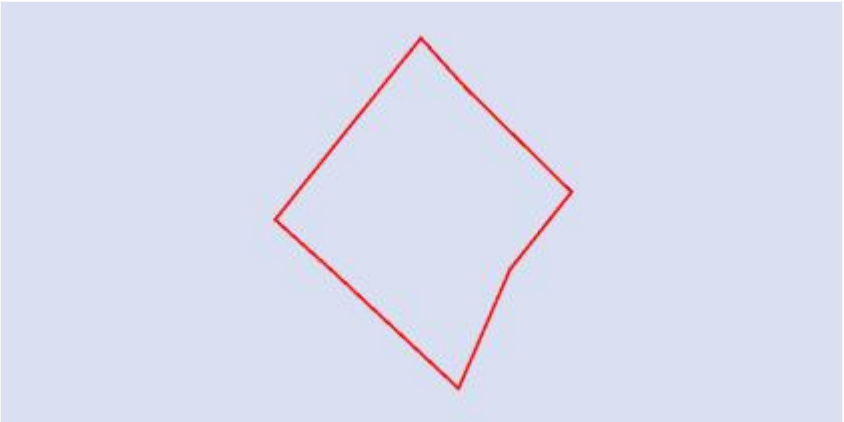
plan	https://www.gov.pl/zagospodarowanieprzestrzenne/app/AktPlanowaniaPrzestrzennego/PL.ZIPPZP.12074/100106-POG/1POG

strefa planistyczna	PL.ZIPPZP.12074_100106-POG_1POG-16SO_20260925T120000
identifier	https://www.gov.pl/zagospodarowanieprzestrzenne/app/StrefaPlanistyczna/PL.ZIPPZP.12074/100106-POG/1POG-16SO/20260925T120000
przestrzen nazw	PL.ZIPPZP.12074/100106-POG
lokalny id	1POG-16SO
wersja id	20260925T120000
poczatek wersji obiektu	2026-09-25T12:00
nazwa	strefa otwarta
oznaczenie	16SO
symbol	SO
obowiazuje od	2024-09-30
obowiazuje do	obecnie
status	w opracowaniu https://inspire.ec.europa.eu/codelist/ProcessStepGeneralValue/elaboration
charakter ustalenia	ogólnie wiążące https://inspire.ec.europa.eu/codelist/RegulationNatureValue/generallyBinding
profil podstawowy	teren rolnictwa z zakazem zabudowy teren lasu teren zieleni naturalnej teren wód teren komunikacji teren ogrodów działkowych teren infrastruktury technicznej

geometria	
plan	https://www.gov.pl/zagospodarowanieprzestrzenne/app/AktPlanowaniaPrzestrzennego/PL.ZIPPZP.12074/100106-POG/1POG
strefa planistyczna	PL.ZIPPZP.12074_100106-POG_1POG-16SZ_20260925T120000
identifier	https://www.gov.pl/zagospodarowanieprzestrzenne/app/StrefaPlanistyczna/PL.ZIPPZP.12074/100106-POG/1POG-16SZ/20260925T120000
przestrzen nazw	PL.ZIPPZP.12074/100106-POG
lokalny id	1POG-16SZ
wersja id	20260925T120000
poczatek wersji obiektu	2026-09-25T12:00
nazwa	strefa wielofunkcyjna z zabudową zagrodową
oznaczenie	16SZ
symbol	SZ
obowiazuje od	2024-09-30
obowiazuje do	obecnie
status	w opracowaniu https://inspire.ec.europa.eu/codelist/ProcessStepGeneralValue/elaboration
charakter ustalenia	ogólnie wiążące https://inspire.ec.europa.eu/codelist/RegulationNatureValue/generallyBinding
profil podstawowy	teren zabudowy zagrodowej teren produkcji w gospodarstwach rolnych teren akwakultury i obsługi rybactwa teren komunikacji teren zieleni urządzonej teren ogrodów działkowych teren infrastruktury technicznej
profil dodatkowy	teren wielkotowarowej produkcji rolnej teren rolnictwa z zakazem zabudowy teren usług teren zieleni naturalnej teren lasu teren wód
maksymalna nadziemna intensywnosc zabudowy	0.6
maksymalny udzial powierzchni zabudowy	30%

maksymalna wysokosc zabudowy	15.0 m
minimalny udzial powierzchni biologicznie czynnej	30%
geometria Nie można pobrać podglądu podkładu mapowego. Usługa WMTS jest teraz niedostępna.	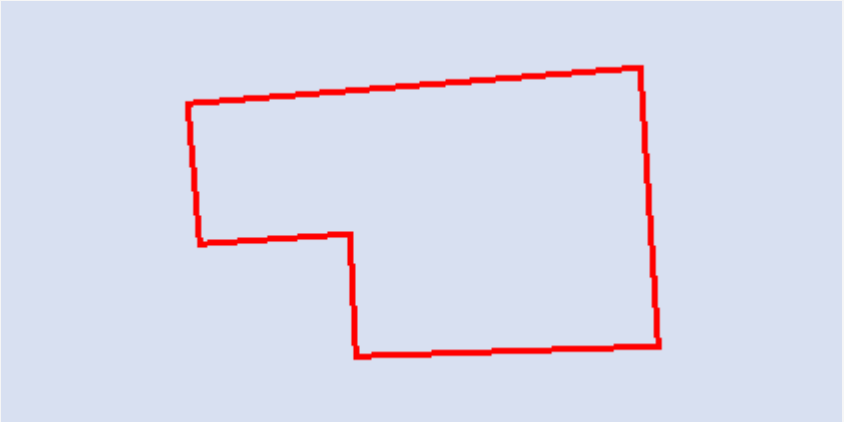
plan	https://www.gov.pl/zagospodarowanieprzestrzenne/app/AktPlanowaniaPrzestrzennego/PL.ZIPPZP.12074/100106-POG/1POG
strefa planistyczna	PL.ZIPPZP.12074_100106-POG_1POG-17SI_20260925T120000
identifier	https://www.gov.pl/zagospodarowanieprzestrzenne/app/StrefaPlanistyczna/PL.ZIPPZP.12074/100106-POG/1POG-17SI/20260925T120000
przestrzen nazw	PL.ZIPPZP.12074/100106-POG
lokalny id	1POG-17SI
wersja id	20260925T120000
poczatek wersji obiektu	2026-09-25T12:00
nazwa	strefa infrastrukturalna
oznaczenie	17SI
symbol	SI
obowiazuje od	2024-09-30
obowiazuje do	obecnie
status	w opracowaniu https://inspire.ec.europa.eu/codelist/ProcessStepGeneralValue/elaboration
charakter ustalenia	ogólnie wiążące https://inspire.ec.europa.eu/codelist/RegulationNatureValue/generallyBinding
profil podstawowy	teren infrastruktury technicznej teren komunikacji teren ogrodów działkowych
profil dodatkowy	teren zieleni urządzonej teren zieleni naturalnej teren lasu teren wód
minimalny udzial powierzchni biologicznie czynnej	20%
geometria	

plan	https://www.gov.pl/zagospodarowanieprzestrzenne/app/AktPlanowaniaPrzestrzennego/PL.ZIPPZP.12074/100106-POG/1POG
strefa planistyczna	PL.ZIPPZP.12074_100106-POG_1POG-17SJ_20260925T120000
identifier	https://www.gov.pl/zagospodarowanieprzestrzenne/app/StrefaPlanistyczna/PL.ZIPPZP.12074/100106-POG/1POG-17SJ/20260925T120000
przestrzen nazw	PL.ZIPPZP.12074/100106-POG
lokalny id	1POG-17SJ
wersja id	20260925T120000
poczatek wersji obiektu	2026-09-25T12:00
nazwa	strefa wielofunkcyjna z zabudową mieszkaniową jednorodzinną
oznaczenie	17SJ
symbol	SJ
obowiazuje od	2024-09-30
obowiazuje do	obecnie
status	w opracowaniu https://inspire.ec.europa.eu/codelist/ProcessStepGeneralValue/elaboration
charakter ustalenia	ogólnie wiążące https://inspire.ec.europa.eu/codelist/RegulationNatureValue/generallyBinding
profil podstawowy	teren zabudowy mieszkaniowej jednorodzinnej teren usług teren komunikacji teren zieleni urządzonej teren ogrodów działkowych teren infrastruktury technicznej
profil dodatkowy	teren zieleni naturalnej teren lasu teren wód
maksymalna nadziemna intensywnosc zabudowy	0.6
maksymalny udzial powierzchni zabudowy	30%
maksymalna wysokosc zabudowy	10.0 m
minimalny udzial powierzchni biologicznie czynnej	30%

geometria	
plan	https://www.gov.pl/zagospodarowanieprzestrzenne/app/AktPlanowaniaPrzestrzennego/PL.ZIPPZP.12074/100106-POG/1POG
strefa planistyczna	PL.ZIPPZP.12074_100106-POG_1POG-17SO_20260925T120000
identifier	https://www.gov.pl/zagospodarowanieprzestrzenne/app/StrefaPlanistyczna/PL.ZIPPZP.12074/100106-POG/1POG-17SO/20260925T120000
przestrzen nazw	PL.ZIPPZP.12074/100106-POG
lokalny id	1POG-17SO
wersja id	20260925T120000
poczatek wersji obiektu	2026-09-25T12:00
nazwa	strefa otwarta
oznaczenie	17SO
symbol	SO
obowiazuje od	2024-09-30
obowiazuje do	obecnie
status	w opracowaniu https://inspire.ec.europa.eu/codelist/ProcessStepGeneralValue/elaboration
charakter ustalenia	ogólnie wiążące https://inspire.ec.europa.eu/codelist/RegulationNatureValue/generallyBinding
profil podstawowy	teren rolnictwa z zakazem zabudowy teren lasu teren zieleni naturalnej teren wód teren komunikacji teren ogrodów działkowych teren infrastruktury technicznej
geometria	

plan	https://www.gov.pl/zagospodarowanieprzestrzenne/app/AktPlanowaniaPrzestrzennego/PL.ZIPPZP.12074/100106-POG/1POG

strefa planistyczna	PL.ZIPPZP.12074_100106-POG_1POG-17SU_20260925T120000
identifier	https://www.gov.pl/zagospodarowanieprzestrzenne/app/StrefaPlanistyczna/PL.ZIPPZP.12074/100106-POG/1POG-17SU/20260925T120000
przestrzen nazw	PL.ZIPPZP.12074/100106-POG
lokalny id	1POG-17SU
wersja id	20260925T120000
poczatek wersji obiektu	2026-09-25T12:00
nazwa	strefa usługowa
oznaczenie	17SU
symbol	SU
obowiazuje od	2024-09-30
obowiazuje do	obecnie
status	w opracowaniu https://inspire.ec.europa.eu/codelist/ProcessStepGeneralValue/elaboration
charakter ustalenia	ogólnie wiążące https://inspire.ec.europa.eu/codelist/RegulationNatureValue/generallyBinding
profil podstawowy	teren usług teren komunikacji teren zieleni urządzonej teren ogrodów działkowych teren infrastruktury technicznej
profil dodatkowy	teren zieleni naturalnej teren lasu teren wód
maksymalna nadziemna intensywnosc zabudowy	0.6
maksymalny udzial powierzchni zabudowy	30%
maksymalna wysokosc zabudowy	10.0 m
minimalny udzial powierzchni biologicznie czynnej	30%

geometria Nie można pobrać podglądu podkładu mapowego. Usługa WMTS jest teraz niedostępna.	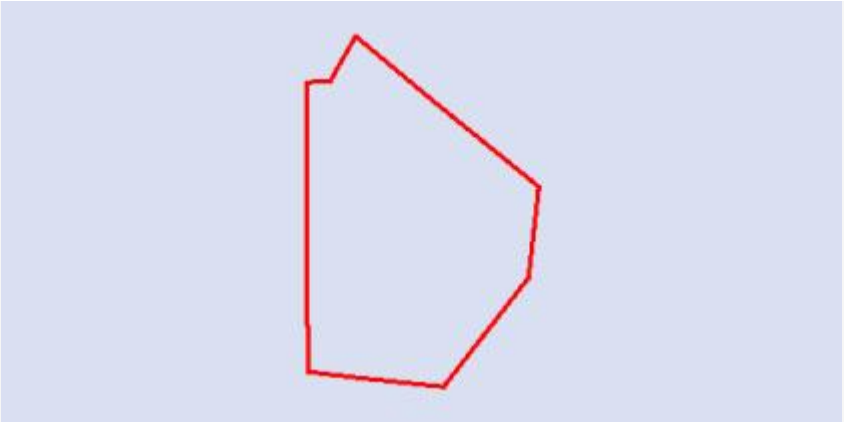
plan	https://www.gov.pl/zagospodarowanieprzestrzenne/app/AktPlanowaniaPrzestrzennego/PL.ZIPPZP.12074/100106-POG/1POG

strefa planistyczna	PL.ZIPPZP.12074_100106-POG_1POG-17SR_20260925T120000
identifier	https://www.gov.pl/zagospodarowanieprzestrzenne/app/StrefaPlanistyczna/PL.ZIPPZP.12074/100106-POG/1POG-17SR/20260925T120000
przestrzen nazw	PL.ZIPPZP.12074/100106-POG
lokalny id	1POG-17SR
wersja id	20260925T120000
poczatek wersji obiektu	2026-09-25T12:00
nazwa	strefa produkcji rolniczej
oznaczenie	17SR
symbol	SR
obowiazuje od	2024-09-30
obowiazuje do	obecnie
status	w opracowaniu https://inspire.ec.europa.eu/codelist/ProcessStepGeneralValue/elaboration
charakter ustalenia	ogólnie wiążące https://inspire.ec.europa.eu/codelist/RegulationNatureValue/generallyBinding
profil podstawowy	teren produkcji w gospodarstwach rolnych teren wielkotowarowej produkcji rolnej teren akwakultury i obsługi rybactwa teren komunikacji teren ogrodów działkowych teren infrastruktury technicznej
profil dodatkowy	teren rolnictwa z zakazem zabudowy teren elektrowni słonecznej teren zieleni urządzonej teren zieleni naturalnej teren lasu teren wód
maksymalna nadziemna intensywnosc zabudowy	0.4
maksymalny udzial powierzchni zabudowy	40%

maksymalna wysokosc zabudowy	18.0 m
minimalny udzial powierzchni biologicznie czynnej	30%
geometria	
plan	https://www.gov.pl/zagospodarowanieprzestrzenne/app/AktPlanowaniaPrzestrzennego/PL.ZIPPZP.12074/100106-POG/1POG
strefa planistyczna	PL.ZIPPZP.12074_100106-POG_1POG-17SP_20260925T120000
identifier	https://www.gov.pl/zagospodarowanieprzestrzenne/app/StrefaPlanistyczna/PL.ZIPPZP.12074/100106-POG/1POG-17SP/20260925T120000
przestrzen nazw	PL.ZIPPZP.12074/100106-POG
lokalny id	1POG-17SP
wersja id	20260925T120000
poczatek wersji obiektu	2026-09-25T12:00
nazwa	strefa gospodarcza
oznaczenie	17SP
symbol	SP
obowiazuje od	2024-09-30
obowiazuje do	obecnie
status	w opracowaniu https://inspire.ec.europa.eu/codelist/ProcessStepGeneralValue/elaboration
charakter ustalenia	ogólnie wiążące https://inspire.ec.europa.eu/codelist/RegulationNatureValue/generallyBinding
profil podstawowy	teren produkcji teren komunikacji teren zieleni urządzonej teren ogrodów działkowych teren infrastruktury technicznej
profil dodatkowy	teren usług teren zieleni naturalnej teren lasu teren wód
maksymalna nadziemna intensywnosc zabudowy	1
maksymalny udzial powierzchni zabudowy	50%

maksymalna wysokosc zabudowy	20.0 m
minimalny udzial powierzchni biologicznie czynnej	20%
geometria Nie można pobrać podglądu podkładu mapowego. Usługa WMTS jest teraz niedostępna.	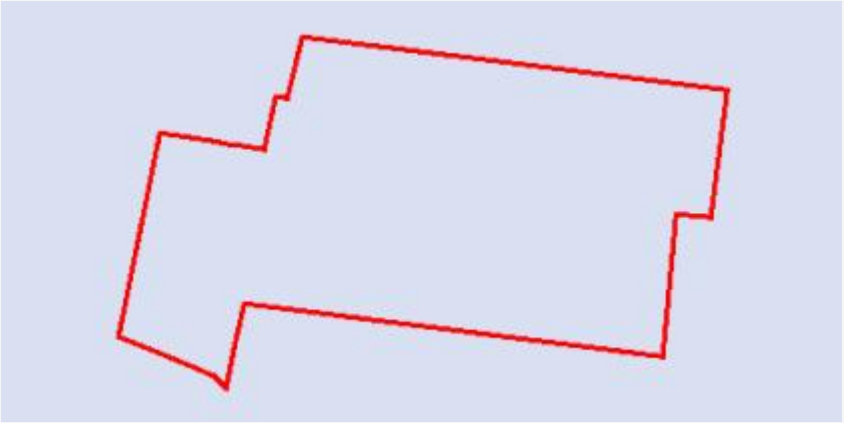
plan	https://www.gov.pl/zagospodarowanieprzestrzenne/app/AktPlanowaniaPrzestrzennego/PL.ZIPPZP.12074/100106-POG/1POG

strefa planistyczna	PL.ZIPPZP.12074_100106-POG_1POG-17SZ_20260925T120000
identifier	https://www.gov.pl/zagospodarowanieprzestrzenne/app/StrefaPlanistyczna/PL.ZIPPZP.12074/100106-POG/1POG-17SZ/20260925T120000
przestrzen nazw	PL.ZIPPZP.12074/100106-POG
lokalny id	1POG-17SZ
wersja id	20260925T120000
poczatek wersji obiektu	2026-09-25T12:00
nazwa	strefa wielofunkcyjna z zabudową zagrodową
oznaczenie	17SZ
symbol	SZ
obowiazuje od	2024-09-30
obowiazuje do	obecnie
status	w opracowaniu https://inspire.ec.europa.eu/codelist/ProcessStepGeneralValue/elaboration
charakter ustalenia	ogólnie wiążące https://inspire.ec.europa.eu/codelist/RegulationNatureValue/generallyBinding
profil podstawowy	teren zabudowy zagrodowej teren produkcji w gospodarstwach rolnych teren akwakultury i obsługi rybactwa teren komunikacji teren zieleni urządzonej teren ogrodów działkowych teren infrastruktury technicznej
profil dodatkowy	teren zieleni naturalnej teren wód
maksymalna nadziemna intensywnosc zabudowy	0
maksymalny udzial powierzchni	

zabudowy	0%
maksymalna wysokosc zabudowy	0.0 m
minimalny udzial powierzchni biologicznie czynnej	30%
geometria Nie można pobrać podglądu podkładu mapowego. Usługa WMTS jest teraz niedostępna.	
plan	https://www.gov.pl/zagospodarowanieprzestrzenne/app/AktPlanowaniaPrzestrzennego/PL.ZIPPZP.12074/100106-POG/1POG

strefa planistyczna	PL.ZIPPZP.12074_100106-POG_1POG-18SI_20260925T120000
identifier	https://www.gov.pl/zagospodarowanieprzestrzenne/app/StrefaPlanistyczna/PL.ZIPPZP.12074/100106-POG/1POG-18SI/20260925T120000
przestrzen nazw	PL.ZIPPZP.12074/100106-POG
lokalny id	1POG-18SI
wersja id	20260925T120000
poczatek wersji obiektu	2026-09-25T12:00
nazwa	strefa infrastrukturalna
oznaczenie	18SI
symbol	SI
obowiazuje od	2024-09-30
obowiazuje do	obecnie
status	w opracowaniu https://inspire.ec.europa.eu/codelist/ProcessStepGeneralValue/elaboration
charakter ustalenia	ogólnie wiążące https://inspire.ec.europa.eu/codelist/RegulationNatureValue/generallyBinding
profil podstawowy	teren infrastruktury technicznej teren komunikacji teren ogrodów działkowych
profil dodatkowy	teren zieleni urządzonej teren zieleni naturalnej teren lasu teren wód
minimalny udzial powierzchni biologicznie czynnej	20%
geometria Nie można pobrać podglądu	

podkładu mapowego. Usługa WMTS jest teraz niedostępna.	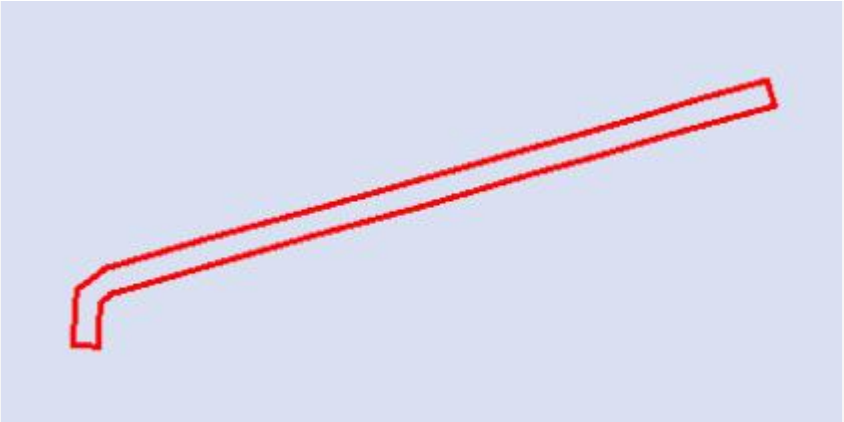
plan	https://www.gov.pl/zagospodarowanieprzestrzenne/app/AktPlanowaniaPrzestrzennego/PL.ZIPPZP.12074/100106-POG/1POG

strefa planistyczna	PL.ZIPPZP.12074_100106-POG_1POG-18SP_20260925T120000
identifier	https://www.gov.pl/zagospodarowanieprzestrzenne/app/StrefaPlanistyczna/PL.ZIPPZP.12074/100106-POG/1POG-18SP/20260925T120000
przestrzen nazw	PL.ZIPPZP.12074/100106-POG
lokalny id	1POG-18SP
wersja id	20260925T120000
poczatek wersji obiektu	2026-09-25T12:00
nazwa	strefa gospodarcza
oznaczenie	18SP
symbol	SP
obowiazuje od	2024-09-30
obowiazuje do	obecnie
status	w opracowaniu https://inspire.ec.europa.eu/codelist/ProcessStepGeneralValue/elaboration
charakter ustalenia	ogólnie wiążące https://inspire.ec.europa.eu/codelist/RegulationNatureValue/generallyBinding
profil podstawowy	teren produkcji teren komunikacji teren zieleni urządzonej teren ogrodów działkowych teren infrastruktury technicznej
profil dodatkowy	teren usług teren zieleni naturalnej teren lasu teren wód
maksymalna nadziemna intensywnosc zabudowy	1
maksymalny udzial powierzchni zabudowy	50%
maksymalna wysokosc zabudowy	20.0 m
minimalny udzial powierzchni biologicznie czynnej	20%

geometria Nie można pobrać podglądu podkładu mapowego. Usługa WMTS jest teraz niedostępna.	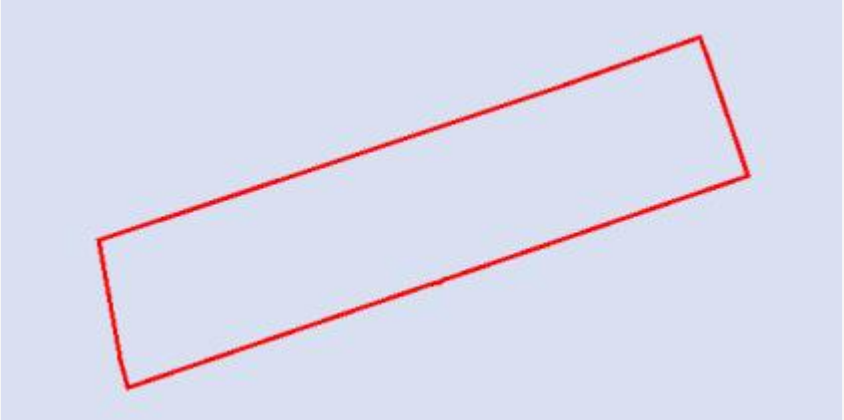
plan	https://www.gov.pl/zagospodarowanieprzestrzenne/app/AktPlanowaniaPrzestrzennego/PL.ZIPPZP.12074/100106-POG/1POG

strefa planistyczna	PL.ZIPPZP.12074_100106-POG_1POG-18SJ_20260925T120000
identifier	https://www.gov.pl/zagospodarowanieprzestrzenne/app/StrefaPlanistyczna/PL.ZIPPZP.12074/100106-POG/1POG-18SJ/20260925T120000
przestrzen nazw	PL.ZIPPZP.12074/100106-POG
lokalny id	1POG-18SJ
wersja id	20260925T120000
poczatek wersji obiektu	2026-09-25T12:00
nazwa	strefa wielofunkcyjna z zabudową mieszkaniową jednorodzinną
oznaczenie	18SJ
symbol	SJ
obowiazuje od	2024-09-30
obowiazuje do	obecnie
status	w opracowaniu https://inspire.ec.europa.eu/codelist/ProcessStepGeneralValue/elaboration
charakter ustalenia	ogólnie wiążące https://inspire.ec.europa.eu/codelist/RegulationNatureValue/generallyBinding
profil podstawowy	teren zabudowy mieszkaniowej jednorodzinnej teren usług teren komunikacji teren zieleni urządzonej teren ogrodów działkowych teren infrastruktury technicznej
profil dodatkowy	teren zieleni naturalnej teren lasu teren wód
maksymalna nadziemna intensywnosc zabudowy	0.6
maksymalny udzial powierzchni zabudowy	30%
maksymalna wysokosc zabudowy	10.0 m
minimalny udzial powierzchni	

biologicznie czynnej	30%
geometria	
plan	https://www.gov.pl/zagospodarowanieprzestrzenne/app/AktPlanowaniaPrzestrzennego/PL.ZIPPZP.12074/100106-POG/1POG

strefa planistyczna	PL.ZIPPZP.12074_100106-POG_1POG-18SR_20260925T120000
identifier	https://www.gov.pl/zagospodarowanieprzestrzenne/app/StrefaPlanistyczna/PL.ZIPPZP.12074/100106-POG/1POG-18SR/20260925T120000
przestrzen nazw	PL.ZIPPZP.12074/100106-POG
lokalny id	1POG-18SR
wersja id	20260925T120000
poczatek wersji obiektu	2026-09-25T12:00
nazwa	strefa produkcji rolniczej
oznaczenie	18SR
symbol	SR
obowiazuje od	2024-09-30
obowiazuje do	obecnie
status	w opracowaniu https://inspire.ec.europa.eu/codelist/ProcessStepGeneralValue/elaboration
charakter ustalenia	ogólnie wiążące https://inspire.ec.europa.eu/codelist/RegulationNatureValue/generallyBinding
profil podstawowy	teren produkcji w gospodarstwach rolnych teren wielkotowarowej produkcji rolnej teren akwakultury i obsługi rybactwa teren komunikacji teren ogrodów działkowych teren infrastruktury technicznej
profil dodatkowy	teren rolnictwa z zakazem zabudowy teren zieleni urządzonej teren zieleni naturalnej teren lasu teren wód
maksymalna nadziemna intensywnosc zabudowy	0.4
maksymalny udzial powierzchni zabudowy	40%

maksymalna wysokosc zabudowy	15.0 m
minimalny udzial powierzchni biologicznie czynnej	30%
geometria	
plan	https://www.gov.pl/zagospodarowanieprzestrzenne/app/AktPlanowaniaPrzestrzennego/PL.ZIPPZP.12074/100106-POG/1POG
strefa planistyczna	PL.ZIPPZP.12074_100106-POG_1POG-18SU_20260925T120000
identifier	https://www.gov.pl/zagospodarowanieprzestrzenne/app/StrefaPlanistyczna/PL.ZIPPZP.12074/100106-POG/1POG-18SU/20260925T120000
przestrzen nazw	PL.ZIPPZP.12074/100106-POG
lokalny id	1POG-18SU
wersja id	20260925T120000
poczatek wersji obiektu	2026-09-25T12:00
nazwa	strefa usługowa
oznaczenie	18SU
symbol	SU
obowiazuje od	2024-09-30
obowiazuje do	obecnie
status	w opracowaniu https://inspire.ec.europa.eu/codelist/ProcessStepGeneralValue/elaboration
charakter ustalenia	ogólnie wiążące https://inspire.ec.europa.eu/codelist/RegulationNatureValue/generallyBinding
profil podstawowy	teren usług teren komunikacji teren zieleni urządzonej teren ogrodów działkowych teren infrastruktury technicznej
profil dodatkowy	teren składów i magazynów teren zieleni naturalnej teren lasu teren wód
maksymalna nadziemna intensywnosc zabudowy	0.6
maksymalny udzial powierzchni zabudowy	30%

maksymalna wysokosc zabudowy	10.0 m
minimalny udzial powierzchni biologicznie czynnej	30%
geometria	
plan	https://www.gov.pl/zagospodarowanieprzestrzenne/app/AktPlanowaniaPrzestrzennego/PL.ZIPPZP.12074/100106-POG/1POG

strefa planistyczna	PL.ZIPPZP.12074_100106-POG_1POG-18SO_20260925T120000
identifier	https://www.gov.pl/zagospodarowanieprzestrzenne/app/StrefaPlanistyczna/PL.ZIPPZP.12074/100106-POG/1POG-18SO/20260925T120000
przestrzen nazw	PL.ZIPPZP.12074/100106-POG
lokalny id	1POG-18SO
wersja id	20260925T120000
poczatek wersji obiektu	2026-09-25T12:00
nazwa	strefa otwarta
oznaczenie	18SO
symbol	SO
obowiazuje od	2024-09-30
obowiazuje do	obecnie
status	w opracowaniu https://inspire.ec.europa.eu/codelist/ProcessStepGeneralValue/elaboration
charakter ustalenia	ogólnie wiążące https://inspire.ec.europa.eu/codelist/RegulationNatureValue/generallyBinding
profil podstawowy	teren rolnictwa z zakazem zabudowy teren lasu teren zieleni naturalnej teren wód teren komunikacji teren ogrodów działkowych teren infrastruktury technicznej
geometria	

plan	https://www.gov.pl/zagospodarowanieprzestrzenne/app/AktPlanowaniaPrzestrzennego/PL.ZIPPZP.12074/100106-POG/1POG
strefa planistyczna	PL.ZIPPZP.12074_100106-POG_1POG-18SZ_20260925T120000
identifier	https://www.gov.pl/zagospodarowanieprzestrzenne/app/StrefaPlanistyczna/PL.ZIPPZP.12074/100106-POG/1POG-18SZ/20260925T120000
przestrzen nazw	PL.ZIPPZP.12074/100106-POG
lokalny id	1POG-18SZ
wersja id	20260925T120000
poczatek wersji obiektu	2026-09-25T12:00
nazwa	strefa wielofunkcyjna z zabudową zagrodową
oznaczenie	18SZ
symbol	SZ
obowiazuje od	2024-09-30
obowiazuje do	obecnie
status	w opracowaniu https://inspire.ec.europa.eu/codelist/ProcessStepGeneralValue/elaboration
charakter ustalenia	ogólnie wiążące https://inspire.ec.europa.eu/codelist/RegulationNatureValue/generallyBinding
profil podstawowy	teren zabudowy zagrodowej teren produkcji w gospodarstwach rolnych teren akwakultury i obsługi rybactwa teren komunikacji teren zieleni urządzonej teren ogrodów działkowych teren infrastruktury technicznej
profil dodatkowy	teren wielkotowarowej produkcji rolnej teren rolnictwa z zakazem zabudowy teren usług teren zieleni naturalnej teren lasu teren wód
maksymalna nadziemna intensywnosc zabudowy	0.6
maksymalny udzial powierzchni zabudowy	30%

maksymalna wysokosc zabudowy	15.0 m
minimalny udzial powierzchni biologicznie czynnej	30%
geometria	
plan	https://www.gov.pl/zagospodarowanieprzestrzenne/app/AktPlanowaniaPrzestrzennego/PL.ZIPPZP.12074/100106-POG/1POG
strefa planistyczna	PL.ZIPPZP.12074_100106-POG_1POG-19SP_20260925T120000
identifier	https://www.gov.pl/zagospodarowanieprzestrzenne/app/StrefaPlanistyczna/PL.ZIPPZP.12074/100106-POG/1POG-19SP/20260925T120000
przestrzen nazw	PL.ZIPPZP.12074/100106-POG
lokalny id	1POG-19SP
wersja id	20260925T120000
poczatek wersji obiektu	2026-09-25T12:00
nazwa	strefa gospodarcza
oznaczenie	19SP
symbol	SP
obowiazuje od	2024-09-30
obowiazuje do	obecnie
status	w opracowaniu https://inspire.ec.europa.eu/codelist/ProcessStepGeneralValue/elaboration
charakter ustalenia	ogólnie wiążące https://inspire.ec.europa.eu/codelist/RegulationNatureValue/generallyBinding
profil podstawowy	teren produkcji teren komunikacji teren zieleni urządzonej teren ogrodów działkowych teren infrastruktury technicznej
profil dodatkowy	teren usług teren zieleni naturalnej teren lasu teren wód
maksymalna nadziemna intensywnosc zabudowy	1
maksymalny udzial powierzchni zabudowy	50%

maksymalna wysokosc zabudowy	15.0 m
minimalny udzial powierzchni biologicznie czynnej	20%
geometria Nie można pobrać podglądu podkładu mapowego. Usługa WMTS jest teraz niedostępna.	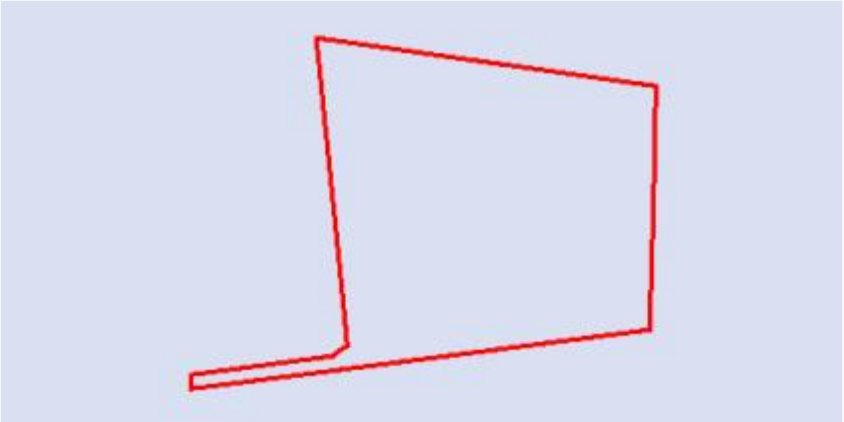
plan	https://www.gov.pl/zagospodarowanieprzestrzenne/app/AktPlanowaniaPrzestrzennego/PL.ZIPPZP.12074/100106-POG/1POG

strefa planistyczna	PL.ZIPPZP.12074_100106-POG_1POG-19SI_20260925T120000
identifier	https://www.gov.pl/zagospodarowanieprzestrzenne/app/StrefaPlanistyczna/PL.ZIPPZP.12074/100106-POG/1POG-19SI/20260925T120000
przestrzen nazw	PL.ZIPPZP.12074/100106-POG
lokalny id	1POG-19SI
wersja id	20260925T120000
poczatek wersji obiektu	2026-09-25T12:00
nazwa	strefa infrastrukturalna
oznaczenie	19SI
symbol	SI
obowiazuje od	2024-09-30
obowiazuje do	obecnie
status	w opracowaniu https://inspire.ec.europa.eu/codelist/ProcessStepGeneralValue/elaboration
charakter ustalenia	ogólnie wiążące https://inspire.ec.europa.eu/codelist/RegulationNatureValue/generallyBinding
profil podstawowy	teren infrastruktury technicznej teren komunikacji teren ogrodów działkowych
profil dodatkowy	teren usług teren zieleni urządzonej teren zieleni naturalnej teren lasu teren wód
minimalny udzial powierzchni biologicznie czynnej	20%
geometria Nie można pobrać podglądu	

podkładu mapowego. Usługa WMTS jest teraz niedostępna.	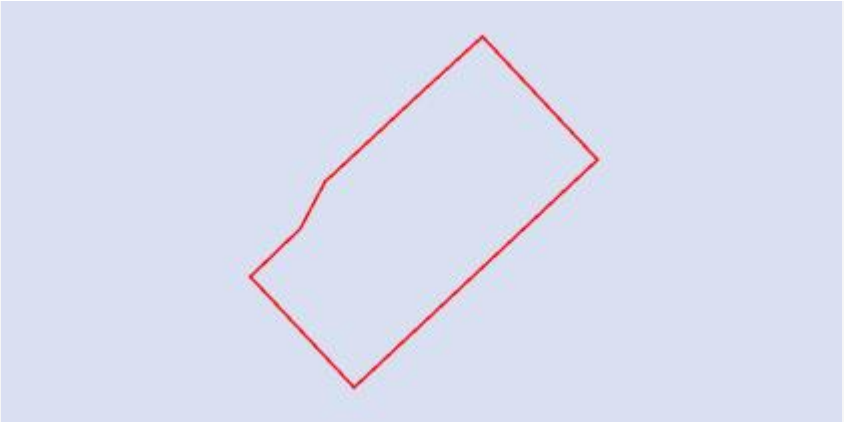
plan	https://www.gov.pl/zagospodarowanieprzestrzenne/app/AktPlanowaniaPrzestrzennego/PL.ZIPPZP.12074/100106-POG/1POG

strefa planistyczna	PL.ZIPPZP.12074_100106-POG_1POG-19SO_20260925T120000
identifier	https://www.gov.pl/zagospodarowanieprzestrzenne/app/StrefaPlanistyczna/PL.ZIPPZP.12074/100106-POG/1POG-19SO/20260925T120000
przestrzen nazw	PL.ZIPPZP.12074/100106-POG
lokalny id	1POG-19SO
wersja id	20260925T120000
poczatek wersji obiektu	2026-09-25T12:00
nazwa	strefa otwarta
oznaczenie	19SO
symbol	SO
obowiazuje od	2024-09-30
obowiazuje do	obecnie
status	w opracowaniu https://inspire.ec.europa.eu/codelist/ProcessStepGeneralValue/elaboration
charakter ustalenia	ogólnie wiążące https://inspire.ec.europa.eu/codelist/RegulationNatureValue/generallyBinding
profil podstawowy	teren rolnictwa z zakazem zabudowy teren lasu teren zieleni naturalnej teren wód teren komunikacji teren ogrodów działkowych teren infrastruktury technicznej
geometria	

plan	https://www.gov.pl/zagospodarowanieprzestrzenne/app/AktPlanowaniaPrzestrzennego/PL.ZIPPZP.12074/100106-POG/1POG
strefa planistyczna	PL.ZIPPZP.12074_100106-POG_1POG-19SR_20260925T120000
identifier	https://www.gov.pl/zagospodarowanieprzestrzenne/app/StrefaPlanistyczna/PL.ZIPPZP.12074/100106-POG/1POG-19SR/20260925T120000
przestrzen nazw	PL.ZIPPZP.12074/100106-POG
lokalny id	1POG-19SR
wersja id	20260925T120000
poczatek wersji obiektu	2026-09-25T12:00
nazwa	strefa produkcji rolniczej
oznaczenie	19SR
symbol	SR
obowiazuje od	2024-09-30
obowiazuje do	obecnie
status	w opracowaniu https://inspire.ec.europa.eu/codelist/ProcessStepGeneralValue/elaboration
charakter ustalenia	ogólnie wiążące https://inspire.ec.europa.eu/codelist/RegulationNatureValue/generallyBinding
profil podstawowy	teren produkcji w gospodarstwach rolnych teren wielkotowarowej produkcji rolnej teren akwakultury i obsługi rybactwa teren komunikacji teren ogrodów działkowych teren infrastruktury technicznej
profil dodatkowy	teren rolnictwa z zakazem zabudowy teren elektrowni słonecznej teren zieleni urządzonej teren zieleni naturalnej teren lasu teren wód
maksymalna nadziemna intensywnosc zabudowy	0.4
maksymalny udzial powierzchni zabudowy	40%

maksymalna wysokosc zabudowy	18.0 m
minimalny udzial powierzchni biologicznie czynnej	30%
geometria	
plan	https://www.gov.pl/zagospodarowanieprzestrzenne/app/AktPlanowaniaPrzestrzennego/PL.ZIPPZP.12074/100106-POG/1POG

strefa planistyczna	PL.ZIPPZP.12074_100106-POG_1POG-19SJ_20260925T120000
identifier	https://www.gov.pl/zagospodarowanieprzestrzenne/app/StrefaPlanistyczna/PL.ZIPPZP.12074/100106-POG/1POG-19SJ/20260925T120000
przestrzen nazw	PL.ZIPPZP.12074/100106-POG
lokalny id	1POG-19SJ
wersja id	20260925T120000
poczatek wersji obiektu	2026-09-25T12:00
nazwa	strefa wielofunkcyjna z zabudową mieszkaniową jednorodzinną
oznaczenie	19SJ
symbol	SJ
obowiazuje od	2024-09-30
obowiazuje do	obecnie
status	w opracowaniu https://inspire.ec.europa.eu/codelist/ProcessStepGeneralValue/elaboration
charakter ustalenia	ogólnie wiążące https://inspire.ec.europa.eu/codelist/RegulationNatureValue/generallyBinding
profil podstawowy	teren zabudowy mieszkaniowej jednorodzinnej teren usług teren komunikacji teren zieleni urządzonej teren ogrodów działkowych teren infrastruktury technicznej
profil dodatkowy	teren zieleni naturalnej teren lasu teren wód
maksymalna nadziemna intensywnosc zabudowy	0.6
maksymalny udzial powierzchni zabudowy	30%

maksymalna wysokosc zabudowy	10.0 m
minimalny udzial powierzchni biologicznie czynnej	30%
geometria Nie można pobrać podglądu podkładu mapowego. Usługa WMTS jest teraz niedostępna.	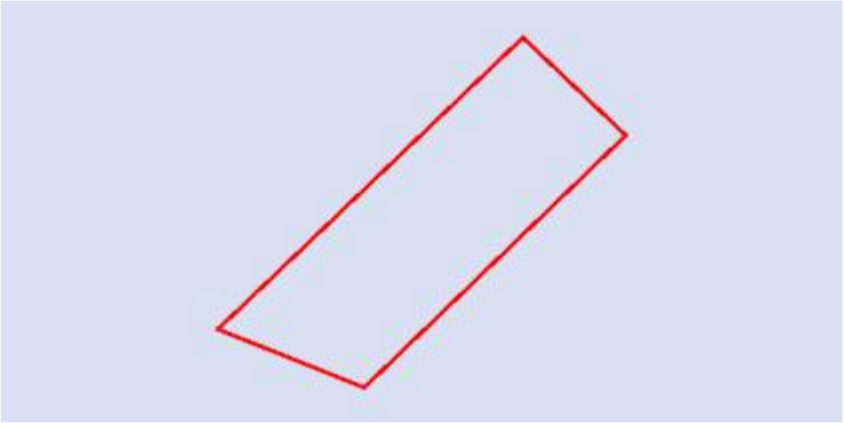
plan	https://www.gov.pl/zagospodarowanieprzestrzenne/app/AktPlanowaniaPrzestrzennego/PL.ZIPPZP.12074/100106-POG/1POG

strefa planistyczna	PL.ZIPPZP.12074_100106-POG_1POG-19SU_20260925T120000
identifier	https://www.gov.pl/zagospodarowanieprzestrzenne/app/StrefaPlanistyczna/PL.ZIPPZP.12074/100106-POG/1POG-19SU/20260925T120000
przestrzen nazw	PL.ZIPPZP.12074/100106-POG
lokalny id	1POG-19SU
wersja id	20260925T120000
poczatek wersji obiektu	2026-09-25T12:00
nazwa	strefa usługowa
oznaczenie	19SU
symbol	SU
obowiazuje od	2024-09-30
obowiazuje do	obecnie
status	w opracowaniu https://inspire.ec.europa.eu/codelist/ProcessStepGeneralValue/elaboration
charakter ustalenia	ogólnie wiążące https://inspire.ec.europa.eu/codelist/RegulationNatureValue/generallyBinding
profil podstawowy	teren usług teren komunikacji teren zieleni urządzonej teren ogrodów działkowych teren infrastruktury technicznej
profil dodatkowy	teren zieleni naturalnej teren wód
maksymalna nadziemna intensywnosc zabudowy	0
maksymalny udzial powierzchni zabudowy	0%
maksymalna wysokosc zabudowy	0.0 m

minimalny udzial powierzchni biologicznie czynnej	30%
geometria	
plan	https://www.gov.pl/zagospodarowanieprzestrzenne/app/AktPlanowaniaPrzestrzennego/PL.ZIPPZP.12074/100106-POG/1POG
strefa planistyczna	PL.ZIPPZP.12074_100106-POG_1POG-19SZ_20260925T120000
identifier	https://www.gov.pl/zagospodarowanieprzestrzenne/app/StrefaPlanistyczna/PL.ZIPPZP.12074/100106-POG/1POG-19SZ/20260925T120000
przestrzen nazw	PL.ZIPPZP.12074/100106-POG
lokalny id	1POG-19SZ
wersja id	20260925T120000
poczatek wersji obiektu	2026-09-25T12:00
nazwa	strefa wielofunkcyjna z zabudową zagrodową
oznaczenie	19SZ
symbol	SZ
obowiazuje od	2024-09-30
obowiazuje do	obecnie
status	w opracowaniu https://inspire.ec.europa.eu/codelist/ProcessStepGeneralValue/elaboration
charakter ustalenia	ogólnie wiążące https://inspire.ec.europa.eu/codelist/RegulationNatureValue/generallyBinding
profil podstawowy	teren zabudowy zagrodowej teren produkcji w gospodarstwach rolnych teren akwakultury i obsługi rybactwa teren komunikacji teren zieleni urządzonej teren ogrodów działkowych teren infrastruktury technicznej
profil dodatkowy	teren wielkotowarowej produkcji rolnej teren rolnictwa z zakazem zabudowy teren usług teren zieleni naturalnej teren lasu teren wód
maksymalna nadziemna intensywnosc zabudowy	0.6

maksymalny udzial powierzchni zabudowy	30%
maksymalna wysokosc zabudowy	15.0 m
minimalny udzial powierzchni biologicznie czynnej	30%
geometria	
plan	https://www.gov.pl/zagospodarowanieprzestrzenne/app/AktPlanowaniaPrzestrzennego/PL.ZIPPZP.12074/100106-POG/1POG

strefa planistyczna	PL.ZIPPZP.12074_100106-POG_1POG-20SI_20260925T120000
identifier	https://www.gov.pl/zagospodarowanieprzestrzenne/app/StrefaPlanistyczna/PL.ZIPPZP.12074/100106-POG/1POG-20SI/20260925T120000
przestrzen nazw	PL.ZIPPZP.12074/100106-POG
lokalny id	1POG-20SI
wersja id	20260925T120000
poczatek wersji obiektu	2026-09-25T12:00
nazwa	strefa infrastrukturalna
oznaczenie	20SI
symbol	SI
obowiazuje od	2024-09-30
obowiazuje do	obecnie
status	w opracowaniu https://inspire.ec.europa.eu/codelist/ProcessStepGeneralValue/elaboration
charakter ustalenia	ogólnie wiążące https://inspire.ec.europa.eu/codelist/RegulationNatureValue/generallyBinding
profil podstawowy	teren infrastruktury technicznej teren komunikacji teren ogrodów działkowych
profil dodatkowy	teren zieleni urządzonej teren zieleni naturalnej teren lasu teren wód
minimalny udzial powierzchni biologicznie czynnej	20%
geometria	

plan	https://www.gov.pl/zagospodarowanieprzestrzenne/app/AktPlanowaniaPrzestrzennego/PL.ZIPPZP.12074/100106-POG/1POG
strefa planistyczna	PL.ZIPPZP.12074_100106-POG_1POG-20SJ_20260925T120000
identifier	https://www.gov.pl/zagospodarowanieprzestrzenne/app/StrefaPlanistyczna/PL.ZIPPZP.12074/100106-POG/1POG-20SJ/20260925T120000
przestrzen nazw	PL.ZIPPZP.12074/100106-POG
lokalny id	1POG-20SJ
wersja id	20260925T120000
poczatek wersji obiektu	2026-09-25T12:00
nazwa	strefa wielofunkcyjna z zabudową mieszkaniową jednorodzinną
oznaczenie	20SJ
symbol	SJ
obowiazuje od	2024-09-30
obowiazuje do	obecnie
status	w opracowaniu https://inspire.ec.europa.eu/codelist/ProcessStepGeneralValue/elaboration
charakter ustalenia	ogólnie wiążące https://inspire.ec.europa.eu/codelist/RegulationNatureValue/generallyBinding
profil podstawowy	teren zabudowy mieszkaniowej jednorodzinnej teren usług teren komunikacji teren zieleni urządzonej teren ogrodów działkowych teren infrastruktury technicznej
profil dodatkowy	teren zieleni naturalnej teren lasu teren wód
maksymalna nadziemna intensywnosc zabudowy	0.6
maksymalny udzial powierzchni zabudowy	30%
maksymalna wysokosc zabudowy	10.0 m
minimalny udzial powierzchni biologicznie czynnej	30%

geometria	
plan	https://www.gov.pl/zagospodarowanieprzestrzenne/app/AktPlanowaniaPrzestrzennego/PL.ZIPPZP.12074/100106-POG/1POG
strefa planistyczna	PL.ZIPPZP.12074_100106-POG_1POG-20SR_20260925T120000
identifier	https://www.gov.pl/zagospodarowanieprzestrzenne/app/StrefaPlanistyczna/PL.ZIPPZP.12074/100106-POG/1POG-20SR/20260925T120000
przestrzen nazw	PL.ZIPPZP.12074/100106-POG
lokalny id	1POG-20SR
wersja id	20260925T120000
poczatek wersji obiektu	2026-09-25T12:00
nazwa	strefa produkcji rolniczej
oznaczenie	20SR
symbol	SR
obowiazuje od	2024-09-30
obowiazuje do	obecnie
status	w opracowaniu https://inspire.ec.europa.eu/codelist/ProcessStepGeneralValue/elaboration
charakter ustalenia	ogólnie wiążące https://inspire.ec.europa.eu/codelist/RegulationNatureValue/generallyBinding
profil podstawowy	teren produkcji w gospodarstwach rolnych teren wielkotowarowej produkcji rolnej teren akwakultury i obsługi rybactwa teren komunikacji teren ogrodów działkowych teren infrastruktury technicznej
profil dodatkowy	teren rolnictwa z zakazem zabudowy teren elektrowni słonecznej teren zieleni urządzonej teren zieleni naturalnej teren lasu teren wód
maksymalna nadziemna intensywnosc zabudowy	0.4
maksymalny udzial powierzchni zabudowy	40%

maksymalna wysokosc zabudowy	18.0 m
minimalny udzial powierzchni biologicznie czynnej	30%
geometria Nie można pobrać podglądu podkładu mapowego. Usługa WMTS jest teraz niedostępna.	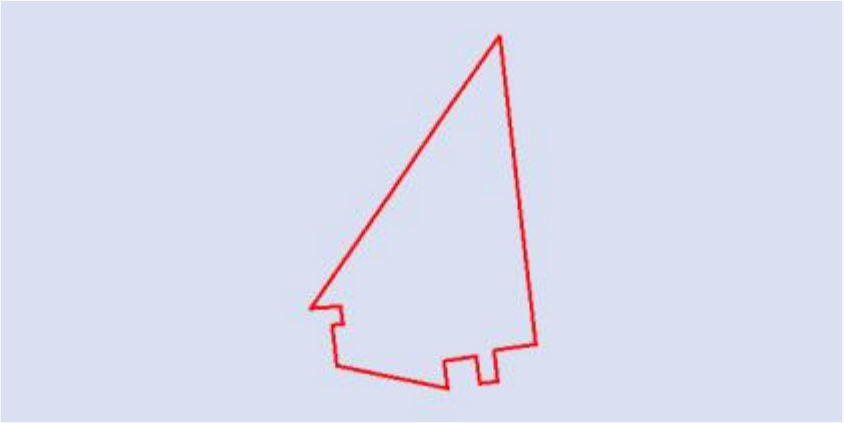
plan	https://www.gov.pl/zagospodarowanieprzestrzenne/app/AktPlanowaniaPrzestrzennego/PL.ZIPPZP.12074/100106-POG/1POG

strefa planistyczna	PL.ZIPPZP.12074_100106-POG_1POG-20SO_20260925T120000
identifier	https://www.gov.pl/zagospodarowanieprzestrzenne/app/StrefaPlanistyczna/PL.ZIPPZP.12074/100106-POG/1POG-20SO/20260925T120000
przestrzen nazw	PL.ZIPPZP.12074/100106-POG
lokalny id	1POG-20SO
wersja id	20260925T120000
poczatek wersji obiektu	2026-09-25T12:00
nazwa	strefa otwarta
oznaczenie	20SO
symbol	SO
obowiazuje od	2024-09-30
obowiazuje do	obecnie
status	w opracowaniu https://inspire.ec.europa.eu/codelist/ProcessStepGeneralValue/elaboration
charakter ustalenia	ogólnie wiążące https://inspire.ec.europa.eu/codelist/RegulationNatureValue/generallyBinding
profil podstawowy	teren rolnictwa z zakazem zabudowy teren lasu teren zieleni naturalnej teren wód teren komunikacji teren ogrodów działkowych teren infrastruktury technicznej
geometria	

plan	https://www.gov.pl/zagospodarowanieprzestrzenne/app/AktPlanowaniaPrzestrzennego/PL.ZIPPZP.12074/100106-POG/1POG
strefa planistyczna	PL.ZIPPZP.12074_100106-POG_1POG-20SU_20260925T120000
identifier	https://www.gov.pl/zagospodarowanieprzestrzenne/app/StrefaPlanistyczna/PL.ZIPPZP.12074/100106-POG/1POG-20SU/20260925T120000
przestrzen nazw	PL.ZIPPZP.12074/100106-POG
lokalny id	1POG-20SU
wersja id	20260925T120000
poczatek wersji obiektu	2026-09-25T12:00
nazwa	strefa usługowa
oznaczenie	20SU
symbol	SU
obowiazuje od	2024-09-30
obowiazuje do	obecnie
status	w opracowaniu https://inspire.ec.europa.eu/codelist/ProcessStepGeneralValue/elaboration
charakter ustalenia	ogólnie wiążące https://inspire.ec.europa.eu/codelist/RegulationNatureValue/generallyBinding
profil podstawowy	teren usług teren komunikacji teren zieleni urządzonej teren ogrodów działkowych teren infrastruktury technicznej
profil dodatkowy	teren zieleni naturalnej teren lasu teren wód
maksymalna nadziemna intensywnosc zabudowy	0.6
maksymalny udzial powierzchni zabudowy	30%
maksymalna wysokosc zabudowy	10.0 m
minimalny udzial powierzchni biologicznie czynnej	30%

geometria	
plan	https://www.gov.pl/zagospodarowanieprzestrzenne/app/AktPlanowaniaPrzestrzennego/PL.ZIPPZP.12074/100106-POG/1POG
strefa planistyczna	PL.ZIPPZP.12074_100106-POG_1POG-20SZ_20260925T120000
identifier	https://www.gov.pl/zagospodarowanieprzestrzenne/app/StrefaPlanistyczna/PL.ZIPPZP.12074/100106-POG/1POG-20SZ/20260925T120000
przestrzen nazw	PL.ZIPPZP.12074/100106-POG
lokalny id	1POG-20SZ
wersja id	20260925T120000
poczatek wersji obiektu	2026-09-25T12:00
nazwa	strefa wielofunkcyjna z zabudową zagrodową
oznaczenie	20SZ
symbol	SZ
obowiazuje od	2024-09-30
obowiazuje do	obecnie
status	w opracowaniu https://inspire.ec.europa.eu/codelist/ProcessStepGeneralValue/elaboration
charakter ustalenia	ogólnie wiążące https://inspire.ec.europa.eu/codelist/RegulationNatureValue/generallyBinding
profil podstawowy	teren zabudowy zagrodowej teren produkcji w gospodarstwach rolnych teren akwakultury i obsługi rybactwa teren komunikacji teren zieleni urządzonej teren ogrodów działkowych teren infrastruktury technicznej
profil dodatkowy	teren zieleni naturalnej teren wód
maksymalna nadziemna intensywnosc zabudowy	0
maksymalny udzial powierzchni zabudowy	0%
maksymalna wysokosc zabudowy	0.0 m
minimalny udzial powierzchni biologicznie czynnej	30%

geometria Nie można pobrać podglądu podkładu mapowego. Usługa WMTS jest teraz niedostępna.	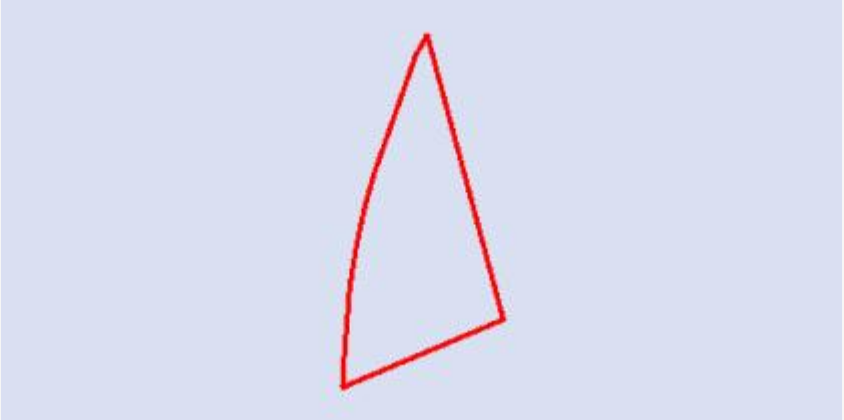
plan	https://www.gov.pl/zagospodarowanieprzestrzenne/app/AktPlanowaniaPrzestrzennego/PL.ZIPPZP.12074/100106-POG/1POG

strefa planistyczna	PL.ZIPPZP.12074_100106-POG_1POG-20SP_20260925T120000
identifier	https://www.gov.pl/zagospodarowanieprzestrzenne/app/StrefaPlanistyczna/PL.ZIPPZP.12074/100106-POG/1POG-20SP/20260925T120000
przestrzen nazw	PL.ZIPPZP.12074/100106-POG
lokalny id	1POG-20SP
wersja id	20260925T120000
poczatek wersji obiektu	2026-09-25T12:00
nazwa	strefa gospodarcza
oznaczenie	20SP
symbol	SP
obowiazuje od	2024-09-30
obowiazuje do	obecnie
status	w opracowaniu https://inspire.ec.europa.eu/codelist/ProcessStepGeneralValue/elaboration
charakter ustalenia	ogólnie wiążące https://inspire.ec.europa.eu/codelist/RegulationNatureValue/generallyBinding
profil podstawowy	teren produkcji teren komunikacji teren zieleni urządzonej teren ogrodów działkowych teren infrastruktury technicznej
profil dodatkowy	teren usług teren zieleni naturalnej teren lasu teren wód
maksymalna nadziemna intensywnosc zabudowy	1
maksymalny udzial powierzchni zabudowy	50%
maksymalna wysokosc zabudowy	20.0 m
minimalny udzial powierzchni	

biologicznie czynnej	20%
geometria	
plan	https://www.gov.pl/zagospodarowanieprzestrzenne/app/AktPlanowaniaPrzestrzennego/PL.ZIPPZP.12074/100106-POG/1POG
strefa planistyczna	PL.ZIPPZP.12074_100106-POG_1POG-21SU_20260925T120000
identifier	https://www.gov.pl/zagospodarowanieprzestrzenne/app/StrefaPlanistyczna/PL.ZIPPZP.12074/100106-POG/1POG-21SU/20260925T120000
przestrzen nazw	PL.ZIPPZP.12074/100106-POG
lokalny id	1POG-21SU
wersja id	20260925T120000
poczatek wersji obiektu	2026-09-25T12:00
nazwa	strefa usługowa
oznaczenie	21SU
symbol	SU
obowiazuje od	2024-09-30
obowiazuje do	obecnie
status	w opracowaniu https://inspire.ec.europa.eu/codelist/ProcessStepGeneralValue/elaboration
charakter ustalenia	ogólnie wiążące https://inspire.ec.europa.eu/codelist/RegulationNatureValue/generallyBinding
profil podstawowy	teren usług teren komunikacji teren zieleni urządzonej teren ogrodów działkowych teren infrastruktury technicznej
profil dodatkowy	teren zieleni naturalnej teren lasu teren wód
maksymalna nadziemna intensywnosc zabudowy	0.6
maksymalny udzial powierzchni zabudowy	30%
maksymalna wysokosc zabudowy	18.0 m
minimalny udzial powierzchni	

biologicznie czynnej	30%
geometria Nie można pobrać podglądu podkładu mapowego. Usługa WMTS jest teraz niedostępna.	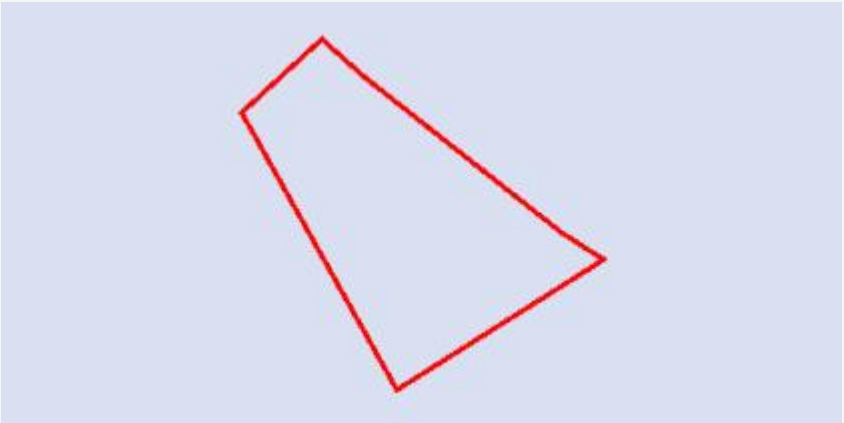
plan	https://www.gov.pl/zagospodarowanieprzestrzenne/app/AktPlanowaniaPrzestrzennego/PL.ZIPPZP.12074/100106-POG/1POG

strefa planistyczna	PL.ZIPPZP.12074_100106-POG_1POG-21SJ_20260925T120000
identifier	https://www.gov.pl/zagospodarowanieprzestrzenne/app/StrefaPlanistyczna/PL.ZIPPZP.12074/100106-POG/1POG-21SJ/20260925T120000
przestrzen nazw	PL.ZIPPZP.12074/100106-POG
lokalny id	1POG-21SJ
wersja id	20260925T120000
poczatek wersji obiektu	2026-09-25T12:00
nazwa	strefa wielofunkcyjna z zabudową mieszkaniową jednorodzinną
oznaczenie	21SJ
symbol	SJ
obowiazuje od	2024-09-30
obowiazuje do	obecnie
status	w opracowaniu https://inspire.ec.europa.eu/codelist/ProcessStepGeneralValue/elaboration
charakter ustalenia	ogólnie wiążące https://inspire.ec.europa.eu/codelist/RegulationNatureValue/generallyBinding
profil podstawowy	teren zabudowy mieszkaniowej jednorodzinnej teren usług teren komunikacji teren zieleni urządzonej teren ogrodów działkowych teren infrastruktury technicznej
profil dodatkowy	teren zieleni naturalnej teren lasu teren wód
maksymalna nadziemna intensywnosc zabudowy	0.6
maksymalny udzial powierzchni zabudowy	30%
maksymalna wysokosc zabudowy	10.0 m

minimalny udzial powierzchni biologicznie czynnej	30%
geometria	
plan	https://www.gov.pl/zagospodarowanieprzestrzenne/app/AktPlanowaniaPrzestrzennego/PL.ZIPPZP.12074/100106-POG/1POG

strefa planistyczna	PL.ZIPPZP.12074_100106-POG_1POG-21SI_20260925T120000
identifier	https://www.gov.pl/zagospodarowanieprzestrzenne/app/StrefaPlanistyczna/PL.ZIPPZP.12074/100106-POG/1POG-21SI/20260925T120000
przestrzen nazw	PL.ZIPPZP.12074/100106-POG
lokalny id	1POG-21SI
wersja id	20260925T120000
poczatek wersji obiektu	2026-09-25T12:00
nazwa	strefa infrastrukturalna
oznaczenie	21SI
symbol	SI
obowiazuje od	2024-09-30
obowiazuje do	obecnie
status	w opracowaniu https://inspire.ec.europa.eu/codelist/ProcessStepGeneralValue/elaboration
charakter ustalenia	ogólnie wiążące https://inspire.ec.europa.eu/codelist/RegulationNatureValue/generallyBinding
profil podstawowy	teren infrastruktury technicznej teren komunikacji teren ogrodów działkowych
profil dodatkowy	teren zieleni urządzonej teren zieleni naturalnej teren lasu teren wód
minimalny udzial powierzchni biologicznie czynnej	20%
geometria	

plan	https://www.gov.pl/zagospodarowanieprzestrzenne/app/AktPlanowaniaPrzestrzennego/PL.ZIPPZP.12074/100106-POG/1POG

strefa planistyczna	PL.ZIPPZP.12074_100106-POG_1POG-21SZ_20260925T120000
identifier	https://www.gov.pl/zagospodarowanieprzestrzenne/app/StrefaPlanistyczna/PL.ZIPPZP.12074/100106-POG/1POG-21SZ/20260925T120000
przestrzen nazw	PL.ZIPPZP.12074/100106-POG
lokalny id	1POG-21SZ
wersja id	20260925T120000
poczatek wersji obiektu	2026-09-25T12:00
nazwa	strefa wielofunkcyjna z zabudową zagrodową
oznaczenie	21SZ
symbol	SZ
obowiazuje od	2024-09-30
obowiazuje do	obecnie
status	w opracowaniu https://inspire.ec.europa.eu/codelist/ProcessStepGeneralValue/elaboration
charakter ustalenia	ogólnie wiążące https://inspire.ec.europa.eu/codelist/RegulationNatureValue/generallyBinding
profil podstawowy	teren zabudowy zagrodowej teren produkcji w gospodarstwach rolnych teren akwakultury i obsługi rybactwa teren komunikacji teren zieleni urządzonej teren ogrodów działkowych teren infrastruktury technicznej
profil dodatkowy	teren wielkotowarowej produkcji rolnej teren rolnictwa z zakazem zabudowy teren usług teren zieleni naturalnej teren lasu teren wód
maksymalna nadziemna intensywnosc zabudowy	0.6
maksymalny udzial powierzchni zabudowy	30%

maksymalna wysokosc zabudowy	15.0 m
minimalny udzial powierzchni biologicznie czynnej	30%
geometria	
plan	https://www.gov.pl/zagospodarowanieprzestrzenne/app/AktPlanowaniaPrzestrzennego/PL.ZIPPZP.12074/100106-POG/1POG
strefa planistyczna	PL.ZIPPZP.12074_100106-POG_1POG-21SO_20260925T120000
identifier	https://www.gov.pl/zagospodarowanieprzestrzenne/app/StrefaPlanistyczna/PL.ZIPPZP.12074/100106-POG/1POG-21SO/20260925T120000
przestrzen nazw	PL.ZIPPZP.12074/100106-POG
lokalny id	1POG-21SO
wersja id	20260925T120000
poczatek wersji obiektu	2026-09-25T12:00
nazwa	strefa otwarta
oznaczenie	21SO
symbol	SO
obowiazuje od	2024-09-30
obowiazuje do	obecnie
status	w opracowaniu https://inspire.ec.europa.eu/codelist/ProcessStepGeneralValue/elaboration
charakter ustalenia	ogólnie wiążące https://inspire.ec.europa.eu/codelist/RegulationNatureValue/generallyBinding
profil podstawowy	teren rolnictwa z zakazem zabudowy teren lasu teren zieleni naturalnej teren wód teren komunikacji teren ogrodów działkowych teren infrastruktury technicznej
geometria	

plan	https://www.gov.pl/zagospodarowanieprzestrzenne/app/AktPlanowaniaPrzestrzennego/PL.ZIPPZP.12074/100106-POG/1POG

strefa planistyczna	PL.ZIPPZP.12074_100106-POG_1POG-21SP_20260925T120000
identifier	https://www.gov.pl/zagospodarowanieprzestrzenne/app/StrefaPlanistyczna/PL.ZIPPZP.12074/100106-POG/1POG-21SP/20260925T120000
przestrzen nazw	PL.ZIPPZP.12074/100106-POG
lokalny id	1POG-21SP
wersja id	20260925T120000
poczatek wersji obiektu	2026-09-25T12:00
nazwa	strefa gospodarcza
oznaczenie	21SP
symbol	SP
obowiazuje od	2024-09-30
obowiazuje do	obecnie
status	w opracowaniu https://inspire.ec.europa.eu/codelist/ProcessStepGeneralValue/elaboration
charakter ustalenia	ogólnie wiążące https://inspire.ec.europa.eu/codelist/RegulationNatureValue/generallyBinding
profil podstawowy	teren produkcji teren komunikacji teren zieleni urządzonej teren ogrodów działkowych teren infrastruktury technicznej
profil dodatkowy	teren usług teren zieleni naturalnej teren lasu teren wód
maksymalna nadziemna intensywnosc zabudowy	1
maksymalny udzial powierzchni zabudowy	50%
maksymalna wysokosc zabudowy	20.0 m
minimalny udzial powierzchni biologicznie czynnej	20%

geometria	
plan	https://www.gov.pl/zagospodarowanieprzestrzenne/app/AktPlanowaniaPrzestrzennego/PL.ZIPPZP.12074/100106-POG/1POG
strefa planistyczna	PL.ZIPPZP.12074_100106-POG_1POG-21SR_20260925T120000
identifier	https://www.gov.pl/zagospodarowanieprzestrzenne/app/StrefaPlanistyczna/PL.ZIPPZP.12074/100106-POG/1POG-21SR/20260925T120000
przestrzen nazw	PL.ZIPPZP.12074/100106-POG
lokalny id	1POG-21SR
wersja id	20260925T120000
poczatek wersji obiektu	2026-09-25T12:00
nazwa	strefa produkcji rolniczej
oznaczenie	21SR
symbol	SR
obowiazuje od	2024-09-30
obowiazuje do	obecnie
status	w opracowaniu https://inspire.ec.europa.eu/codelist/ProcessStepGeneralValue/elaboration
charakter ustalenia	ogólnie wiążące https://inspire.ec.europa.eu/codelist/RegulationNatureValue/generallyBinding
profil podstawowy	teren produkcji w gospodarstwach rolnych teren wielkotowarowej produkcji rolnej teren akwakultury i obsługi rybactwa teren komunikacji teren ogrodów działkowych teren infrastruktury technicznej
profil dodatkowy	teren rolnictwa z zakazem zabudowy teren zieleni urządzonej teren zieleni naturalnej teren lasu teren wód
maksymalna nadziemna intensywnosc zabudowy	0.4
maksymalny udzial powierzchni zabudowy	40%
maksymalna wysokosc zabudowy	15.0 m

minimalny udzial powierzchni biologicznie czynnej	30%
geometria	
plan	https://www.gov.pl/zagospodarowanieprzestrzenne/app/AktPlanowaniaPrzestrzennego/PL.ZIPPZP.12074/100106-POG/1POG
strefa planistyczna	PL.ZIPPZP.12074_100106-POG_1POG-22SI_20260925T120000
identifier	https://www.gov.pl/zagospodarowanieprzestrzenne/app/StrefaPlanistyczna/PL.ZIPPZP.12074/100106-POG/1POG-22SI/20260925T120000
przestrzen nazw	PL.ZIPPZP.12074/100106-POG
lokalny id	1POG-22SI
wersja id	20260925T120000
poczatek wersji obiektu	2026-09-25T12:00
nazwa	strefa infrastrukturalna
oznaczenie	22SI
symbol	SI
obowiazuje od	2024-09-30
obowiazuje do	obecnie
status	w opracowaniu https://inspire.ec.europa.eu/codelist/ProcessStepGeneralValue/elaboration
charakter ustalenia	ogólnie wiążące https://inspire.ec.europa.eu/codelist/RegulationNatureValue/generallyBinding
profil podstawowy	teren infrastruktury technicznej teren komunikacji teren ogrodów działkowych
profil dodatkowy	teren zieleni urządzonej teren zieleni naturalnej teren lasu teren wód
minimalny udzial powierzchni biologicznie czynnej	20%
geometria	

plan	https://www.gov.pl/zagospodarowanieprzestrzenne/app/AktPlanowaniaPrzestrzennego/PL.ZIPPZP.12074/100106-POG/1POG
strefa planistyczna	PL.ZIPPZP.12074_100106-POG_1POG-22SO_20260925T120000
identifier	https://www.gov.pl/zagospodarowanieprzestrzenne/app/StrefaPlanistyczna/PL.ZIPPZP.12074/100106-POG/1POG-22SO/20260925T120000
przestrzen nazw	PL.ZIPPZP.12074/100106-POG
lokalny id	1POG-22SO
wersja id	20260925T120000
poczatek wersji obiektu	2026-09-25T12:00
nazwa	strefa otwarta
oznaczenie	22SO
symbol	SO
obowiazuje od	2024-09-30
obowiazuje do	obecnie
status	w opracowaniu https://inspire.ec.europa.eu/codelist/ProcessStepGeneralValue/elaboration
charakter ustalenia	ogólnie wiążące https://inspire.ec.europa.eu/codelist/RegulationNatureValue/generallyBinding
profil podstawowy	teren rolnictwa z zakazem zabudowy teren lasu teren zieleni naturalnej teren wód teren komunikacji teren ogrodów działkowych teren infrastruktury technicznej
geometria	

plan	https://www.gov.pl/zagospodarowanieprzestrzenne/app/AktPlanowaniaPrzestrzennego/PL.ZIPPZP.12074/100106-POG/1POG
strefa planistyczna	PL.ZIPPZP.12074_100106-POG_1POG-22SZ_20260925T120000
identifier	https://www.gov.pl/zagospodarowanieprzestrzenne/app/StrefaPlanistyczna/PL.ZIPPZP.12074/100106-POG/1POG-22SZ/20260925T120000
przestrzen nazw	PL.ZIPPZP.12074/100106-POG
lokalny id	1POG-22SZ
wersja id	20260925T120000
poczatek wersji obiektu	2026-09-25T12:00
nazwa	strefa wielofunkcyjna z zabudową zagrodową
oznaczenie	22SZ
symbol	SZ
obowiazuje od	2024-09-30
obowiazuje do	obecnie
status	w opracowaniu https://inspire.ec.europa.eu/codelist/ProcessStepGeneralValue/elaboration
charakter ustalenia	ogólnie wiążące https://inspire.ec.europa.eu/codelist/RegulationNatureValue/generallyBinding
profil podstawowy	teren zabudowy zagrodowej teren produkcji w gospodarstwach rolnych teren akwakultury i obsługi rybactwa teren komunikacji teren zieleni urządzonej teren ogrodów działkowych teren infrastruktury technicznej
profil dodatkowy	teren wielkotowarowej produkcji rolnej teren rolnictwa z zakazem zabudowy teren usług teren zieleni naturalnej teren lasu teren wód
maksymalna nadziemna intensywnosc zabudowy	0.6
maksymalny udzial powierzchni zabudowy	30%

maksymalna wysokosc zabudowy	15.0 m
minimalny udzial powierzchni biologicznie czynnej	30%
geometria	
plan	https://www.gov.pl/zagospodarowanieprzestrzenne/app/AktPlanowaniaPrzestrzennego/PL.ZIPPZP.12074/100106-POG/1POG

strefa planistyczna	PL.ZIPPZP.12074_100106-POG_1POG-22SU_20260925T120000
identifier	https://www.gov.pl/zagospodarowanieprzestrzenne/app/StrefaPlanistyczna/PL.ZIPPZP.12074/100106-POG/1POG-22SU/20260925T120000
przestrzen nazw	PL.ZIPPZP.12074/100106-POG
lokalny id	1POG-22SU
wersja id	20260925T120000
poczatek wersji obiektu	2026-09-25T12:00
nazwa	strefa usługowa
oznaczenie	22SU
symbol	SU
obowiazuje od	2024-09-30
obowiazuje do	obecnie
status	w opracowaniu https://inspire.ec.europa.eu/codelist/ProcessStepGeneralValue/elaboration
charakter ustalenia	ogólnie wiążące https://inspire.ec.europa.eu/codelist/RegulationNatureValue/generallyBinding
profil podstawowy	teren usług teren komunikacji teren zieleni urządzonej teren ogrodów działkowych teren infrastruktury technicznej
profil dodatkowy	teren składów i magazynów teren zieleni naturalnej teren lasu teren wód
maksymalna nadziemna intensywnosc zabudowy	0.6
maksymalny udzial powierzchni zabudowy	30%

maksymalna wysokosc zabudowy	10.0 m
minimalny udzial powierzchni biologicznie czynnej	30%
geometria	
plan	https://www.gov.pl/zagospodarowanieprzestrzenne/app/AktPlanowaniaPrzestrzennego/PL.ZIPPZP.12074/100106-POG/1POG
strefa planistyczna	PL.ZIPPZP.12074_100106-POG_1POG-22SP_20260925T120000
identifier	https://www.gov.pl/zagospodarowanieprzestrzenne/app/StrefaPlanistyczna/PL.ZIPPZP.12074/100106-POG/1POG-22SP/20260925T120000
przestrzen nazw	PL.ZIPPZP.12074/100106-POG
lokalny id	1POG-22SP
wersja id	20260925T120000
poczatek wersji obiektu	2026-09-25T12:00
nazwa	strefa gospodarcza
oznaczenie	22SP
symbol	SP
obowiazuje od	2024-09-30
obowiazuje do	obecnie
status	w opracowaniu https://inspire.ec.europa.eu/codelist/ProcessStepGeneralValue/elaboration
charakter ustalenia	ogólnie wiążące https://inspire.ec.europa.eu/codelist/RegulationNatureValue/generallyBinding
profil podstawowy	teren produkcji teren komunikacji teren zieleni urządzonej teren ogrodów działkowych teren infrastruktury technicznej
profil dodatkowy	teren usług teren zieleni naturalnej teren lasu teren wód
maksymalna nadziemna intensywnosc zabudowy	1
maksymalny udzial powierzchni	

zabudowy	50%
maksymalna wysokosc zabudowy	20.0 m
minimalny udzial powierzchni biologicznie czynnej	20%
geometria Nie można pobrać podglądu podkładu mapowego. Usługa WMTS jest teraz niedostępna.	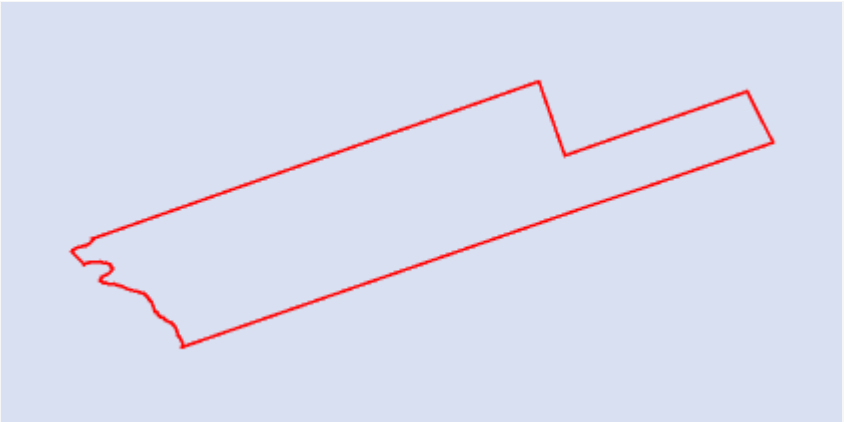
plan	https://www.gov.pl/zagospodarowanieprzestrzenne/app/AktPlanowaniaPrzestrzennego/PL.ZIPPZP.12074/100106-POG/1POG

strefa planistyczna	PL.ZIPPZP.12074_100106-POG_1POG-22SR_20260925T120000
identifier	https://www.gov.pl/zagospodarowanieprzestrzenne/app/StrefaPlanistyczna/PL.ZIPPZP.12074/100106-POG/1POG-22SR/20260925T120000
przestrzen nazw	PL.ZIPPZP.12074/100106-POG
lokalny id	1POG-22SR
wersja id	20260925T120000
poczatek wersji obiektu	2026-09-25T12:00
nazwa	strefa produkcji rolniczej
oznaczenie	22SR
symbol	SR
obowiazuje od	2024-09-30
obowiazuje do	obecnie
status	w opracowaniu https://inspire.ec.europa.eu/codelist/ProcessStepGeneralValue/elaboration
charakter ustalenia	ogólnie wiążące https://inspire.ec.europa.eu/codelist/RegulationNatureValue/generallyBinding
profil podstawowy	teren produkcji w gospodarstwach rolnych teren wielkotowarowej produkcji rolnej teren akwakultury i obsługi rybactwa teren komunikacji teren ogrodów działkowych teren infrastruktury technicznej
profil dodatkowy	teren rolnictwa z zakazem zabudowy teren zieleni urządzonej teren zieleni naturalnej teren lasu teren wód
maksymalna nadziemna	

intensywnosc zabudowy	0.4
maksymalny udzial powierzchni zabudowy	40%
maksymalna wysokosc zabudowy	15.0 m
minimalny udzial powierzchni biologicznie czynnej	30%
geometria	
plan	https://www.gov.pl/zagospodarowanieprzestrzenne/app/AktPlanowaniaPrzestrzennego/PL.ZIPPZP.12074/100106-POG/1POG

strefa planistyczna	PL.ZIPPZP.12074_100106-POG_1POG-22SJ_20260925T120000
identifier	https://www.gov.pl/zagospodarowanieprzestrzenne/app/StrefaPlanistyczna/PL.ZIPPZP.12074/100106-POG/1POG-22SJ/20260925T120000
przestrzen nazw	PL.ZIPPZP.12074/100106-POG
lokalny id	1POG-22SJ
wersja id	20260925T120000
poczatek wersji obiektu	2026-09-25T12:00
nazwa	strefa wielofunkcyjna z zabudową mieszkaniową jednorodzinną
oznaczenie	22SJ
symbol	SJ
obowiazuje od	2024-09-30
obowiazuje do	obecnie
status	w opracowaniu https://inspire.ec.europa.eu/codelist/ProcessStepGeneralValue/elaboration
charakter ustalenia	ogólnie wiążące https://inspire.ec.europa.eu/codelist/RegulationNatureValue/generallyBinding
profil podstawowy	teren zabudowy mieszkaniowej jednorodzinnej teren usług teren komunikacji teren zieleni urządzonej teren ogrodów działkowych teren infrastruktury technicznej
profil dodatkowy	teren zieleni naturalnej teren lasu teren wód

maksymalna nadziemna intensywnosc zabudowy	0.6
maksymalny udzial powierzchni zabudowy	30%
maksymalna wysokosc zabudowy	10.0 m
minimalny udzial powierzchni biologicznie czynnej	30%
geometria	
plan	https://www.gov.pl/zagospodarowanieprzestrzenne/app/AktPlanowaniaPrzestrzennego/PL.ZIPPZP.12074/100106-POG/1POG

strefa planistyczna	PL.ZIPPZP.12074_100106-POG_1POG-23SO_20260925T120000
identifier	https://www.gov.pl/zagospodarowanieprzestrzenne/app/StrefaPlanistyczna/PL.ZIPPZP.12074/100106-POG/1POG-23SO/20260925T120000
przestrzen nazw	PL.ZIPPZP.12074/100106-POG
lokalny id	1POG-23SO
wersja id	20260925T120000
poczatek wersji obiektu	2026-09-25T12:00
nazwa	strefa otwarta
oznaczenie	23SO
symbol	SO
obowiazuje od	2024-09-30
obowiazuje do	obecnie
status	w opracowaniu https://inspire.ec.europa.eu/codelist/ProcessStepGeneralValue/elaboration
charakter ustalenia	ogólnie wiążące https://inspire.ec.europa.eu/codelist/RegulationNatureValue/generallyBinding
profil podstawowy	teren rolnictwa z zakazem zabudowy teren lasu teren zieleni naturalnej teren wód teren komunikacji teren ogrodów działkowych teren infrastruktury technicznej
geometria	

plan	https://www.gov.pl/zagospodarowanieprzestrzenne/app/AktPlanowaniaPrzestrzennego/PL.ZIPPZP.12074/100106-POG/1POG
strefa planistyczna	PL.ZIPPZP.12074_100106-POG_1POG-23SR_20260925T120000
identifier	https://www.gov.pl/zagospodarowanieprzestrzenne/app/StrefaPlanistyczna/PL.ZIPPZP.12074/100106-POG/1POG-23SR/20260925T120000
przestrzen nazw	PL.ZIPPZP.12074/100106-POG
lokalny id	1POG-23SR
wersja id	20260925T120000
poczatek wersji obiektu	2026-09-25T12:00
nazwa	strefa produkcji rolniczej
oznaczenie	23SR
symbol	SR
obowiazuje od	2024-09-30
obowiazuje do	obecnie
status	w opracowaniu https://inspire.ec.europa.eu/codelist/ProcessStepGeneralValue/elaboration
charakter ustalenia	ogólnie wiążące https://inspire.ec.europa.eu/codelist/RegulationNatureValue/generallyBinding
profil podstawowy	teren produkcji w gospodarstwach rolnych teren wielkotowarowej produkcji rolnej teren akwakultury i obsługi rybactwa teren komunikacji teren ogrodów działkowych teren infrastruktury technicznej
profil dodatkowy	teren rolnictwa z zakazem zabudowy teren elektrowni słonecznej teren zieleni urządzonej teren zieleni naturalnej teren lasu teren wód
maksymalna nadziemna intensywnosc zabudowy	0.4
maksymalny udzial powierzchni zabudowy	40%

maksymalna wysokosc zabudowy	18.0 m
minimalny udzial powierzchni biologicznie czynnej	30%
geometria	
plan	https://www.gov.pl/zagospodarowanieprzestrzenne/app/AktPlanowaniaPrzestrzennego/PL.ZIPPZP.12074/100106-POG/1POG
strefa planistyczna	PL.ZIPPZP.12074_100106-POG_1POG-23SJ_20260925T120000
identifier	https://www.gov.pl/zagospodarowanieprzestrzenne/app/StrefaPlanistyczna/PL.ZIPPZP.12074/100106-POG/1POG-23SJ/20260925T120000
przestrzen nazw	PL.ZIPPZP.12074/100106-POG
lokalny id	1POG-23SJ
wersja id	20260925T120000
poczatek wersji obiektu	2026-09-25T12:00
nazwa	strefa wielofunkcyjna z zabudową mieszkaniową jednorodzinną
oznaczenie	23SJ
symbol	SJ
obowiazuje od	2024-09-30
obowiazuje do	obecnie
status	w opracowaniu https://inspire.ec.europa.eu/codelist/ProcessStepGeneralValue/elaboration
charakter ustalenia	ogólnie wiążące https://inspire.ec.europa.eu/codelist/RegulationNatureValue/generallyBinding
profil podstawowy	teren zabudowy mieszkaniowej jednorodzinnej teren usług teren komunikacji teren zieleni urządzonej teren ogrodów działkowych teren infrastruktury technicznej
profil dodatkowy	teren zieleni naturalnej teren lasu teren wód
maksymalna nadziemna intensywnosc zabudowy	0.6
maksymalny udzial powierzchni zabudowy	30%

maksymalna wysokosc zabudowy	10.0 m
minimalny udzial powierzchni biologicznie czynnej	30%
geometria	
plan	https://www.gov.pl/zagospodarowanieprzestrzenne/app/AktPlanowaniaPrzestrzennego/PL.ZIPPZP.12074/100106-POG/1POG
strefa planistyczna	PL.ZIPPZP.12074_100106-POG_1POG-23SU_20260925T120000
identifier	https://www.gov.pl/zagospodarowanieprzestrzenne/app/StrefaPlanistyczna/PL.ZIPPZP.12074/100106-POG/1POG-23SU/20260925T120000
przestrzen nazw	PL.ZIPPZP.12074/100106-POG
lokalny id	1POG-23SU
wersja id	20260925T120000
poczatek wersji obiektu	2026-09-25T12:00
nazwa	strefa usługowa
oznaczenie	23SU
symbol	SU
obowiazuje od	2024-09-30
obowiazuje do	obecnie
status	w opracowaniu https://inspire.ec.europa.eu/codelist/ProcessStepGeneralValue/elaboration
charakter ustalenia	ogólnie wiążące https://inspire.ec.europa.eu/codelist/RegulationNatureValue/generallyBinding
profil podstawowy	teren usług teren komunikacji teren zieleni urządzonej teren ogrodów działkowych teren infrastruktury technicznej
profil dodatkowy	teren zieleni naturalnej teren lasu teren wód
maksymalna nadziemna intensywnosc zabudowy	0.9
maksymalny udzial powierzchni zabudowy	45%

maksymalna wysokosc zabudowy	10.0 m
minimalny udzial powierzchni biologicznie czynnej	30%
geometria	
plan	https://www.gov.pl/zagospodarowanieprzestrzenne/app/AktPlanowaniaPrzestrzennego/PL.ZIPPZP.12074/100106-POG/1POG

strefa planistyczna	PL.ZIPPZP.12074_100106-POG_1POG-23SP_20260925T120000
identifier	https://www.gov.pl/zagospodarowanieprzestrzenne/app/StrefaPlanistyczna/PL.ZIPPZP.12074/100106-POG/1POG-23SP/20260925T120000
przestrzen nazw	PL.ZIPPZP.12074/100106-POG
lokalny id	1POG-23SP
wersja id	20260925T120000
poczatek wersji obiektu	2026-09-25T12:00
nazwa	strefa gospodarcza
oznaczenie	23SP
symbol	SP
obowiazuje od	2024-09-30
obowiazuje do	obecnie
status	w opracowaniu https://inspire.ec.europa.eu/codelist/ProcessStepGeneralValue/elaboration
charakter ustalenia	ogólnie wiążące https://inspire.ec.europa.eu/codelist/RegulationNatureValue/generallyBinding
profil podstawowy	teren produkcji teren komunikacji teren zieleni urządzonej teren ogrodów działkowych teren infrastruktury technicznej
profil dodatkowy	teren zieleni naturalnej teren wód
maksymalna nadziemna intensywnosc zabudowy	0
maksymalny udzial powierzchni zabudowy	0%
maksymalna wysokosc zabudowy	0.0 m

minimalny udzial powierzchni biologicznie czynnej	20%
geometria Nie można pobrać podglądu podkładu mapowego. Usługa WMTS jest teraz niedostępna.	
plan	https://www.gov.pl/zagospodarowanieprzestrzenne/app/AktPlanowaniaPrzestrzennego/PL.ZIPPZP.12074/100106-POG/1POG

strefa planistyczna	PL.ZIPPZP.12074_100106-POG_1POG-23SI_20260925T120000
identifier	https://www.gov.pl/zagospodarowanieprzestrzenne/app/StrefaPlanistyczna/PL.ZIPPZP.12074/100106-POG/1POG-23SI/20260925T120000
przestrzen nazw	PL.ZIPPZP.12074/100106-POG
lokalny id	1POG-23SI
wersja id	20260925T120000
poczatek wersji obiektu	2026-09-25T12:00
nazwa	strefa infrastrukturalna
oznaczenie	23SI
symbol	SI
obowiazuje od	2024-09-30
obowiazuje do	obecnie
status	w opracowaniu https://inspire.ec.europa.eu/codelist/ProcessStepGeneralValue/elaboration
charakter ustalenia	ogólnie wiążące https://inspire.ec.europa.eu/codelist/RegulationNatureValue/generallyBinding
profil podstawowy	teren infrastruktury technicznej teren komunikacji teren ogrodów działkowych
profil dodatkowy	teren zieleni naturalnej teren wód
maksymalna nadziemna intensywnosc zabudowy	0
maksymalny udzial powierzchni zabudowy	0%
maksymalna wysokosc zabudowy	0.0 m
minimalny udzial powierzchni biologicznie czynnej	20%
geometria	

plan	https://www.gov.pl/zagospodarowanieprzestrzenne/app/AktPlanowaniaPrzestrzennego/PL.ZIPPZP.12074/100106-POG/1POG
strefa planistyczna	PL.ZIPPZP.12074_100106-POG_1POG-23SZ_20260925T120000
identifier	https://www.gov.pl/zagospodarowanieprzestrzenne/app/StrefaPlanistyczna/PL.ZIPPZP.12074/100106-POG/1POG-23SZ/20260925T120000
przestrzen nazw	PL.ZIPPZP.12074/100106-POG
lokalny id	1POG-23SZ
wersja id	20260925T120000
poczatek wersji obiektu	2026-09-25T12:00
nazwa	strefa wielofunkcyjna z zabudową zagrodową
oznaczenie	23SZ
symbol	SZ
obowiazuje od	2024-09-30
obowiazuje do	obecnie
status	w opracowaniu https://inspire.ec.europa.eu/codelist/ProcessStepGeneralValue/elaboration
charakter ustalenia	ogólnie wiążące https://inspire.ec.europa.eu/codelist/RegulationNatureValue/generallyBinding
profil podstawowy	teren zabudowy zagrodowej teren produkcji w gospodarstwach rolnych teren akwakultury i obsługi rybactwa teren komunikacji teren zieleni urządzonej teren ogrodów działkowych teren infrastruktury technicznej
profil dodatkowy	teren wielkotowarowej produkcji rolnej teren rolnictwa z zakazem zabudowy teren usług teren zieleni naturalnej teren lasu teren wód
maksymalna nadziemna intensywnosc zabudowy	0.6
maksymalny udzial powierzchni zabudowy	30%

maksymalna wysokosc zabudowy	15.0 m
minimalny udzial powierzchni biologicznie czynnej	30%
geometria	
plan	https://www.gov.pl/zagospodarowanieprzestrzenne/app/AktPlanowaniaPrzestrzennego/PL.ZIPPZP.12074/100106-POG/1POG

strefa planistyczna	PL.ZIPPZP.12074_100106-POG_1POG-24SI_20260925T120000
identifier	https://www.gov.pl/zagospodarowanieprzestrzenne/app/StrefaPlanistyczna/PL.ZIPPZP.12074/100106-POG/1POG-24SI/20260925T120000
przestrzen nazw	PL.ZIPPZP.12074/100106-POG
lokalny id	1POG-24SI
wersja id	20260925T120000
poczatek wersji obiektu	2026-09-25T12:00
nazwa	strefa infrastrukturalna
oznaczenie	24SI
symbol	SI
obowiazuje od	2024-09-30
obowiazuje do	obecnie
status	w opracowaniu https://inspire.ec.europa.eu/codelist/ProcessStepGeneralValue/elaboration
charakter ustalenia	ogólnie wiążące https://inspire.ec.europa.eu/codelist/RegulationNatureValue/generallyBinding
profil podstawowy	teren infrastruktury technicznej teren komunikacji teren ogrodów działkowych
profil dodatkowy	teren zieleni urządzonej teren zieleni naturalnej teren lasu teren wód
minimalny udzial powierzchni biologicznie czynnej	20%
geometria	

plan	https://www.gov.pl/zagospodarowanieprzestrzenne/app/AktPlanowaniaPrzestrzennego/PL.ZIPPZP.12074/100106-POG/1POG

strefa planistyczna	PL.ZIPPZP.12074_100106-POG_1POG-24SU_20260925T120000
identifier	https://www.gov.pl/zagospodarowanieprzestrzenne/app/StrefaPlanistyczna/PL.ZIPPZP.12074/100106-POG/1POG-24SU/20260925T120000
przestrzen nazw	PL.ZIPPZP.12074/100106-POG
lokalny id	1POG-24SU
wersja id	20260925T120000
poczatek wersji obiektu	2026-09-25T12:00
nazwa	strefa usługowa
oznaczenie	24SU
symbol	SU
obowiazuje od	2024-09-30
obowiazuje do	obecnie
status	w opracowaniu https://inspire.ec.europa.eu/codelist/ProcessStepGeneralValue/elaboration
charakter ustalenia	ogólnie wiążące https://inspire.ec.europa.eu/codelist/RegulationNatureValue/generallyBinding
profil podstawowy	teren usług teren komunikacji teren zieleni urządzonej teren ogrodów działkowych teren infrastruktury technicznej
profil dodatkowy	teren zieleni naturalnej teren lasu teren wód
maksymalna nadziemna intensywnosc zabudowy	0.6
maksymalny udzial powierzchni zabudowy	30%
maksymalna wysokosc zabudowy	10.0 m
minimalny udzial powierzchni biologicznie czynnej	30%

geometria	
plan	https://www.gov.pl/zagospodarowanieprzestrzenne/app/AktPlanowaniaPrzestrzennego/PL.ZIPPZP.12074/100106-POG/1POG
strefa planistyczna	PL.ZIPPZP.12074_100106-POG_1POG-24SR_20260925T120000
identifier	https://www.gov.pl/zagospodarowanieprzestrzenne/app/StrefaPlanistyczna/PL.ZIPPZP.12074/100106-POG/1POG-24SR/20260925T120000
przestrzen nazw	PL.ZIPPZP.12074/100106-POG
lokalny id	1POG-24SR
wersja id	20260925T120000
poczatek wersji obiektu	2026-09-25T12:00
nazwa	strefa produkcji rolniczej
oznaczenie	24SR
symbol	SR
obowiazuje od	2024-09-30
obowiazuje do	obecnie
status	w opracowaniu https://inspire.ec.europa.eu/codelist/ProcessStepGeneralValue/elaboration
charakter ustalenia	ogólnie wiążące https://inspire.ec.europa.eu/codelist/RegulationNatureValue/generallyBinding
profil podstawowy	teren produkcji w gospodarstwach rolnych teren wielkotowarowej produkcji rolnej teren akwakultury i obsługi rybactwa teren komunikacji teren ogrodów działkowych teren infrastruktury technicznej
profil dodatkowy	teren rolnictwa z zakazem zabudowy teren elektrowni słonecznej teren zieleni urządzonej teren zieleni naturalnej teren lasu teren wód
maksymalna nadziemna intensywnosc zabudowy	0.4
maksymalny udzial powierzchni zabudowy	40%

maksymalna wysokosc zabudowy	18.0 m
minimalny udzial powierzchni biologicznie czynnej	30%
geometria Nie można pobrać podglądu podkładu mapowego. Usługa WMTS jest teraz niedostępna.	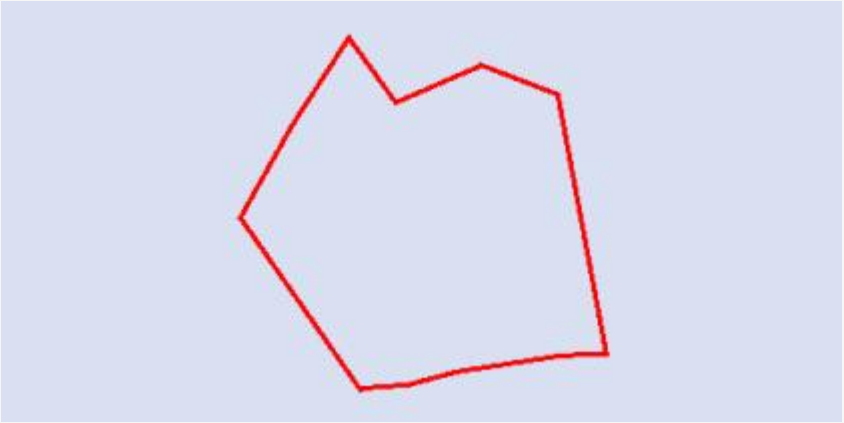
plan	https://www.gov.pl/zagospodarowanieprzestrzenne/app/AktPlanowaniaPrzestrzennego/PL.ZIPPZP.12074/100106-POG/1POG

strefa planistyczna	PL.ZIPPZP.12074_100106-POG_1POG-24SJ_20260925T120000
identifier	https://www.gov.pl/zagospodarowanieprzestrzenne/app/StrefaPlanistyczna/PL.ZIPPZP.12074/100106-POG/1POG-24SJ/20260925T120000
przestrzen nazw	PL.ZIPPZP.12074/100106-POG
lokalny id	1POG-24SJ
wersja id	20260925T120000
poczatek wersji obiektu	2026-09-25T12:00
nazwa	strefa wielofunkcyjna z zabudową mieszkaniową jednorodzinną
oznaczenie	24SJ
symbol	SJ
obowiazuje od	2024-09-30
obowiazuje do	obecnie
status	w opracowaniu https://inspire.ec.europa.eu/codelist/ProcessStepGeneralValue/elaboration
charakter ustalenia	ogólnie wiążące https://inspire.ec.europa.eu/codelist/RegulationNatureValue/generallyBinding
profil podstawowy	teren zabudowy mieszkaniowej jednorodzinnej teren usług teren komunikacji teren zieleni urządzonej teren ogrodów działkowych teren infrastruktury technicznej
profil dodatkowy	teren zieleni naturalnej teren lasu teren wód
maksymalna nadziemna intensywnosc zabudowy	0.6
maksymalny udzial powierzchni zabudowy	30%

maksymalna wysokosc zabudowy	10.0 m
minimalny udzial powierzchni biologicznie czynnej	30%
geometria	
plan	https://www.gov.pl/zagospodarowanieprzestrzenne/app/AktPlanowaniaPrzestrzennego/PL.ZIPPZP.12074/100106-POG/1POG
strefa planistyczna	PL.ZIPPZP.12074_100106-POG_1POG-24SO_20260925T120000
identifier	https://www.gov.pl/zagospodarowanieprzestrzenne/app/StrefaPlanistyczna/PL.ZIPPZP.12074/100106-POG/1POG-24SO/20260925T120000
przestrzen nazw	PL.ZIPPZP.12074/100106-POG
lokalny id	1POG-24SO
wersja id	20260925T120000
poczatek wersji obiektu	2026-09-25T12:00
nazwa	strefa otwarta
oznaczenie	24SO
symbol	SO
obowiazuje od	2024-09-30
obowiazuje do	obecnie
status	w opracowaniu https://inspire.ec.europa.eu/codelist/ProcessStepGeneralValue/elaboration
charakter ustalenia	ogólnie wiążące https://inspire.ec.europa.eu/codelist/RegulationNatureValue/generallyBinding
profil podstawowy	teren rolnictwa z zakazem zabudowy teren lasu teren zieleni naturalnej teren wód teren komunikacji teren ogrodów działkowych teren infrastruktury technicznej
geometria Nie można pobrać podglądu podkładu mapowego. Usługa WMTS jest teraz niedostępna.	



plan	https://www.gov.pl/zagospodarowanieprzestrzenne/app/AktPlanowaniaPrzestrzennego/PL.ZIPPZP.12074/100106-POG/1POG

strefa planistyczna	PL.ZIPPZP.12074_100106-POG_1POG-24SP_20260925T120000
identifier	https://www.gov.pl/zagospodarowanieprzestrzenne/app/StrefaPlanistyczna/PL.ZIPPZP.12074/100106-POG/1POG-24SP/20260925T120000
przestrzen nazw	PL.ZIPPZP.12074/100106-POG
lokalny id	1POG-24SP
wersja id	20260925T120000
poczatek wersji obiektu	2026-09-25T12:00
nazwa	strefa gospodarcza
oznaczenie	24SP
symbol	SP
obowiazuje od	2024-09-30
obowiazuje do	obecnie
status	w opracowaniu https://inspire.ec.europa.eu/codelist/ProcessStepGeneralValue/elaboration
charakter ustalenia	ogólnie wiążące https://inspire.ec.europa.eu/codelist/RegulationNatureValue/generallyBinding
profil podstawowy	teren produkcji teren komunikacji teren zieleni urządzonej teren ogrodów działkowych teren infrastruktury technicznej
profil dodatkowy	teren zieleni naturalnej teren wód
maksymalna nadziemna intensywnosc zabudowy	0
maksymalny udzial powierzchni zabudowy	0%
maksymalna wysokosc zabudowy	0.0 m
minimalny udzial powierzchni biologicznie czynnej	20%
geometria	

Nie można pobrać podglądu podkładu mapowego. Usługa WMTS jest teraz niedostępna.	
plan	https://www.gov.pl/zagospodarowanieprzestrzenne/app/AktPlanowaniaPrzestrzennego/PL.ZIPPZP.12074/100106-POG/1POG

strefa planistyczna	PL.ZIPPZP.12074_100106-POG_1POG-24SZ_20260925T120000
identifier	https://www.gov.pl/zagospodarowanieprzestrzenne/app/StrefaPlanistyczna/PL.ZIPPZP.12074/100106-POG/1POG-24SZ/20260925T120000
przestrzen nazw	PL.ZIPPZP.12074/100106-POG
lokalny id	1POG-24SZ
wersja id	20260925T120000
poczatek wersji obiektu	2026-09-25T12:00
nazwa	strefa wielofunkcyjna z zabudową zagrodową
oznaczenie	24SZ
symbol	SZ
obowiazuje od	2024-09-30
obowiazuje do	obecnie
status	w opracowaniu https://inspire.ec.europa.eu/codelist/ProcessStepGeneralValue/elaboration
charakter ustalenia	ogólnie wiążące https://inspire.ec.europa.eu/codelist/RegulationNatureValue/generallyBinding
profil podstawowy	teren zabudowy zagrodowej teren produkcji w gospodarstwach rolnych teren akwakultury i obsługi rybactwa teren komunikacji teren zieleni urządzonej teren ogrodów działkowych teren infrastruktury technicznej
profil dodatkowy	teren zieleni naturalnej teren wód
maksymalna nadziemna intensywnosc zabudowy	0
maksymalny udzial powierzchni zabudowy	0%
maksymalna wysokosc zabudowy	0.0 m
minimalny udzial powierzchni biologicznie czynnej	30%

geometria	
plan	https://www.gov.pl/zagospodarowanieprzestrzenne/app/AktPlanowaniaPrzestrzennego/PL.ZIPPZP.12074/100106-POG/1POG
strefa planistyczna	PL.ZIPPZP.12074_100106-POG_1POG-25SR_20260925T120000
identifier	https://www.gov.pl/zagospodarowanieprzestrzenne/app/StrefaPlanistyczna/PL.ZIPPZP.12074/100106-POG/1POG-25SR/20260925T120000
przestrzen nazw	PL.ZIPPZP.12074/100106-POG
lokalny id	1POG-25SR
wersja id	20260925T120000
poczatek wersji obiektu	2026-09-25T12:00
nazwa	strefa produkcji rolniczej
oznaczenie	25SR
symbol	SR
obowiazuje od	2024-09-30
obowiazuje do	obecnie
status	w opracowaniu https://inspire.ec.europa.eu/codelist/ProcessStepGeneralValue/elaboration
charakter ustalenia	ogólnie wiążące https://inspire.ec.europa.eu/codelist/RegulationNatureValue/generallyBinding
profil podstawowy	teren produkcji w gospodarstwach rolnych teren wielkotowarowej produkcji rolnej teren akwakultury i obsługi rybactwa teren komunikacji teren ogrodów działkowych teren infrastruktury technicznej
profil dodatkowy	teren rolnictwa z zakazem zabudowy teren zieleni urządzonej teren zieleni naturalnej teren lasu teren wód
maksymalna nadziemna intensywnosc zabudowy	0.4
maksymalny udzial powierzchni zabudowy	40%
maksymalna wysokosc zabudowy	15.0 m

minimalny udzial powierzchni biologicznie czynnej	30%
geometria	
plan	https://www.gov.pl/zagospodarowanieprzestrzenne/app/AktPlanowaniaPrzestrzennego/PL.ZIPPZP.12074/100106-POG/1POG
strefa planistyczna	PL.ZIPPZP.12074_100106-POG_1POG-25SJ_20260925T120000
identifier	https://www.gov.pl/zagospodarowanieprzestrzenne/app/StrefaPlanistyczna/PL.ZIPPZP.12074/100106-POG/1POG-25SJ/20260925T120000
przestrzen nazw	PL.ZIPPZP.12074/100106-POG
lokalny id	1POG-25SJ
wersja id	20260925T120000
poczatek wersji obiektu	2026-09-25T12:00
nazwa	strefa wielofunkcyjna z zabudową mieszkaniową jednorodzinną
oznaczenie	25SJ
symbol	SJ
obowiazuje od	2024-09-30
obowiazuje do	obecnie
status	w opracowaniu https://inspire.ec.europa.eu/codelist/ProcessStepGeneralValue/elaboration
charakter ustalenia	ogólnie wiążące https://inspire.ec.europa.eu/codelist/RegulationNatureValue/generallyBinding
profil podstawowy	teren zabudowy mieszkaniowej jednorodzinnej teren usług teren komunikacji teren zieleni urządzonej teren ogrodów działkowych teren infrastruktury technicznej
profil dodatkowy	teren zieleni naturalnej teren lasu teren wód
maksymalna nadziemna intensywnosc zabudowy	0.6
maksymalny udzial powierzchni zabudowy	30%
maksymalna wysokosc zabudowy	10.0 m

minimalny udzial powierzchni biologicznie czynnej	30%
geometria	
plan	https://www.gov.pl/zagospodarowanieprzestrzenne/app/AktPlanowaniaPrzestrzennego/PL.ZIPPZP.12074/100106-POG/1POG
strefa planistyczna	PL.ZIPPZP.12074_100106-POG_1POG-25SU_20260925T120000
identifier	https://www.gov.pl/zagospodarowanieprzestrzenne/app/StrefaPlanistyczna/PL.ZIPPZP.12074/100106-POG/1POG-25SU/20260925T120000
przestrzen nazw	PL.ZIPPZP.12074/100106-POG
lokalny id	1POG-25SU
wersja id	20260925T120000
poczatek wersji obiektu	2026-09-25T12:00
nazwa	strefa usługowa
oznaczenie	25SU
symbol	SU
obowiazuje od	2024-09-30
obowiazuje do	obecnie
status	w opracowaniu https://inspire.ec.europa.eu/codelist/ProcessStepGeneralValue/elaboration
charakter ustalenia	ogólnie wiążące https://inspire.ec.europa.eu/codelist/RegulationNatureValue/generallyBinding
profil podstawowy	teren usług teren komunikacji teren zieleni urządzonej teren ogrodów działkowych teren infrastruktury technicznej
profil dodatkowy	teren zieleni naturalnej teren lasu teren wód
maksymalna nadziemna intensywnosc zabudowy	0.6
maksymalny udzial powierzchni zabudowy	30%
maksymalna wysokosc zabudowy	10.0 m

minimalny udzial powierzchni biologicznie czynnej	30%
geometria	
plan	https://www.gov.pl/zagospodarowanieprzestrzenne/app/AktPlanowaniaPrzestrzennego/PL.ZIPPZP.12074/100106-POG/1POG

strefa planistyczna	PL.ZIPPZP.12074_100106-POG_1POG-25SP_20260925T120000
identifier	https://www.gov.pl/zagospodarowanieprzestrzenne/app/StrefaPlanistyczna/PL.ZIPPZP.12074/100106-POG/1POG-25SP/20260925T120000
przestrzen nazw	PL.ZIPPZP.12074/100106-POG
lokalny id	1POG-25SP
wersja id	20260925T120000
poczatek wersji obiektu	2026-09-25T12:00
nazwa	strefa gospodarcza
oznaczenie	25SP
symbol	SP
obowiazuje od	2024-09-30
obowiazuje do	obecnie
status	w opracowaniu https://inspire.ec.europa.eu/codelist/ProcessStepGeneralValue/elaboration
charakter ustalenia	ogólnie wiążące https://inspire.ec.europa.eu/codelist/RegulationNatureValue/generallyBinding
profil podstawowy	teren produkcji teren komunikacji teren zieleni urządzonej teren ogrodów działkowych teren infrastruktury technicznej
profil dodatkowy	teren usług teren zieleni naturalnej teren lasu teren wód
maksymalna nadziemna intensywnosc zabudowy	1
maksymalny udzial powierzchni zabudowy	50%
maksymalna wysokosc zabudowy	15.0 m

minimalny udzial powierzchni biologicznie czynnej	20%
geometria	
plan	https://www.gov.pl/zagospodarowanieprzestrzenne/app/AktPlanowaniaPrzestrzennego/PL.ZIPPZP.12074/100106-POG/1POG
strefa planistyczna	PL.ZIPPZP.12074_100106-POG_1POG-25SO_20260925T120000
identifier	https://www.gov.pl/zagospodarowanieprzestrzenne/app/StrefaPlanistyczna/PL.ZIPPZP.12074/100106-POG/1POG-25SO/20260925T120000
przestrzen nazw	PL.ZIPPZP.12074/100106-POG
lokalny id	1POG-25SO
wersja id	20260925T120000
poczatek wersji obiektu	2026-09-25T12:00
nazwa	strefa otwarta
oznaczenie	25SO
symbol	SO
obowiazuje od	2024-09-30
obowiazuje do	obecnie
status	w opracowaniu https://inspire.ec.europa.eu/codelist/ProcessStepGeneralValue/elaboration
charakter ustalenia	ogólnie wiążące https://inspire.ec.europa.eu/codelist/RegulationNatureValue/generallyBinding
profil podstawowy	teren rolnictwa z zakazem zabudowy teren lasu teren zieleni naturalnej teren wód teren komunikacji teren ogrodów działkowych teren infrastruktury technicznej
geometria	

plan	https://www.gov.pl/zagospodarowanieprzestrzenne/app/AktPlanowaniaPrzestrzennego/PL.ZIPPZP.12074/100106-POG/1POG
strefa planistyczna	PL.ZIPPZP.12074_100106-POG_1POG-25SI_20260925T120000
identifier	https://www.gov.pl/zagospodarowanieprzestrzenne/app/StrefaPlanistyczna/PL.ZIPPZP.12074/100106-POG/1POG-25SI/20260925T120000
przestrzen nazw	PL.ZIPPZP.12074/100106-POG
lokalny id	1POG-25SI
wersja id	20260925T120000
poczatek wersji obiektu	2026-09-25T12:00
nazwa	strefa infrastrukturalna
oznaczenie	25SI
symbol	SI
obowiazuje od	2024-09-30
obowiazuje do	obecnie
status	w opracowaniu https://inspire.ec.europa.eu/codelist/ProcessStepGeneralValue/elaboration
charakter ustalenia	ogólnie wiążące https://inspire.ec.europa.eu/codelist/RegulationNatureValue/generallyBinding
profil podstawowy	teren infrastruktury technicznej teren komunikacji teren ogrodów działkowych
profil dodatkowy	teren usług teren produkcji teren zieleni urządzonej teren zieleni naturalnej teren lasu teren wód
minimalny udzial powierzchni biologicznie czynnej	20%
geometria	

plan	https://www.gov.pl/zagospodarowanieprzestrzenne/app/AktPlanowaniaPrzestrzennego/PL.ZIPPZP.12074/100106-POG/1POG

strefa planistyczna	PL.ZIPPZP.12074_100106-POG_1POG-25SZ_20260925T120000
identifier	https://www.gov.pl/zagospodarowanieprzestrzenne/app/StrefaPlanistyczna/PL.ZIPPZP.12074/100106-POG/1POG-25SZ/20260925T120000
przestrzen nazw	PL.ZIPPZP.12074/100106-POG
lokalny id	1POG-25SZ
wersja id	20260925T120000
poczatek wersji obiektu	2026-09-25T12:00
nazwa	strefa wielofunkcyjna z zabudową zagrodową
oznaczenie	25SZ
symbol	SZ
obowiazuje od	2024-09-30
obowiazuje do	obecnie
status	w opracowaniu https://inspire.ec.europa.eu/codelist/ProcessStepGeneralValue/elaboration
charakter ustalenia	ogólnie wiążące https://inspire.ec.europa.eu/codelist/RegulationNatureValue/generallyBinding
profil podstawowy	teren zabudowy zagrodowej teren produkcji w gospodarstwach rolnych teren akwakultury i obsługi rybactwa teren komunikacji teren zieleni urządzonej teren ogrodów działkowych teren infrastruktury technicznej
profil dodatkowy	teren zieleni naturalnej teren wód
maksymalna nadziemna intensywnosc zabudowy	0
maksymalny udzial powierzchni zabudowy	0%
maksymalna wysokosc zabudowy	0.0 m
minimalny udzial powierzchni biologicznie czynnej	30%

geometria	
plan	https://www.gov.pl/zagospodarowanieprzestrzenne/app/AktPlanowaniaPrzestrzennego/PL.ZIPPZP.12074/100106-POG/1POG
strefa planistyczna	PL.ZIPPZP.12074_100106-POG_1POG-26SI_20260925T120000
identifier	https://www.gov.pl/zagospodarowanieprzestrzenne/app/StrefaPlanistyczna/PL.ZIPPZP.12074/100106-POG/1POG-26SI/20260925T120000
przestrzen nazw	PL.ZIPPZP.12074/100106-POG
lokalny id	1POG-26SI
wersja id	20260925T120000
poczatek wersji obiektu	2026-09-25T12:00
nazwa	strefa infrastrukturalna
oznaczenie	26SI
symbol	SI
obowiazuje od	2024-09-30
obowiazuje do	obecnie
status	w opracowaniu https://inspire.ec.europa.eu/codelist/ProcessStepGeneralValue/elaboration
charakter ustalenia	ogólnie wiążące https://inspire.ec.europa.eu/codelist/RegulationNatureValue/generallyBinding
profil podstawowy	teren infrastruktury technicznej teren komunikacji teren ogrodów działkowych
profil dodatkowy	teren zieleni urządzonej teren zieleni naturalnej teren lasu teren wód
minimalny udzial powierzchni biologicznie czynnej	20%
geometria	

plan	https://www.gov.pl/zagospodarowanieprzestrzenne/app/AktPlanowaniaPrzestrzennego/PL.ZIPPZP.12074/100106-POG/1POG

strefa planistyczna	PL.ZIPPZP.12074_100106-POG_1POG-26SU_20260925T120000
identifier	https://www.gov.pl/zagospodarowanieprzestrzenne/app/StrefaPlanistyczna/PL.ZIPPZP.12074/100106-POG/1POG-26SU/20260925T120000
przestrzen nazw	PL.ZIPPZP.12074/100106-POG
lokalny id	1POG-26SU
wersja id	20260925T120000
poczatek wersji obiektu	2026-09-25T12:00
nazwa	strefa usługowa
oznaczenie	26SU
symbol	SU
obowiazuje od	2024-09-30
obowiazuje do	obecnie
status	w opracowaniu https://inspire.ec.europa.eu/codelist/ProcessStepGeneralValue/elaboration
charakter ustalenia	ogólnie wiążące https://inspire.ec.europa.eu/codelist/RegulationNatureValue/generallyBinding
profil podstawowy	teren usług teren komunikacji teren zieleni urządzonej teren ogrodów działkowych teren infrastruktury technicznej
profil dodatkowy	teren zieleni naturalnej teren lasu teren wód
maksymalna nadziemna intensywnosc zabudowy	0.6
maksymalny udzial powierzchni zabudowy	30%
maksymalna wysokosc zabudowy	10.0 m
minimalny udzial powierzchni biologicznie czynnej	30%

geometria	
plan	https://www.gov.pl/zagospodarowanieprzestrzenne/app/AktPlanowaniaPrzestrzennego/PL.ZIPPZP.12074/100106-POG/1POG
strefa planistyczna	PL.ZIPPZP.12074_100106-POG_1POG-26SR_20260925T120000
identifier	https://www.gov.pl/zagospodarowanieprzestrzenne/app/StrefaPlanistyczna/PL.ZIPPZP.12074/100106-POG/1POG-26SR/20260925T120000
przestrzen nazw	PL.ZIPPZP.12074/100106-POG
lokalny id	1POG-26SR
wersja id	20260925T120000
poczatek wersji obiektu	2026-09-25T12:00
nazwa	strefa produkcji rolniczej
oznaczenie	26SR
symbol	SR
obowiazuje od	2024-09-30
obowiazuje do	obecnie
status	w opracowaniu https://inspire.ec.europa.eu/codelist/ProcessStepGeneralValue/elaboration
charakter ustalenia	ogólnie wiążące https://inspire.ec.europa.eu/codelist/RegulationNatureValue/generallyBinding
profil podstawowy	teren produkcji w gospodarstwach rolnych teren wielkotowarowej produkcji rolnej teren akwakultury i obsługi rybactwa teren komunikacji teren ogrodów działkowych teren infrastruktury technicznej
profil dodatkowy	teren rolnictwa z zakazem zabudowy teren elektrowni słonecznej teren zieleni urządzonej teren zieleni naturalnej teren lasu teren wód
maksymalna nadziemna intensywnosc zabudowy	0.4
maksymalny udzial powierzchni zabudowy	40%

maksymalna wysokosc zabudowy	18.0 m
minimalny udzial powierzchni biologicznie czynnej	30%
geometria	
plan	https://www.gov.pl/zagospodarowanieprzestrzenne/app/AktPlanowaniaPrzestrzennego/PL.ZIPPZP.12074/100106-POG/1POG
strefa planistyczna	PL.ZIPPZP.12074_100106-POG_1POG-26SJ_20260925T120000
identifier	https://www.gov.pl/zagospodarowanieprzestrzenne/app/StrefaPlanistyczna/PL.ZIPPZP.12074/100106-POG/1POG-26SJ/20260925T120000
przestrzen nazw	PL.ZIPPZP.12074/100106-POG
lokalny id	1POG-26SJ
wersja id	20260925T120000
poczatek wersji obiektu	2026-09-25T12:00
nazwa	strefa wielofunkcyjna z zabudową mieszkaniową jednorodzinną
oznaczenie	26SJ
symbol	SJ
obowiazuje od	2024-09-30
obowiazuje do	obecnie
status	w opracowaniu https://inspire.ec.europa.eu/codelist/ProcessStepGeneralValue/elaboration
charakter ustalenia	ogólnie wiążące https://inspire.ec.europa.eu/codelist/RegulationNatureValue/generallyBinding
profil podstawowy	teren zabudowy mieszkaniowej jednorodzinnej teren usług teren komunikacji teren zieleni urządzonej teren ogrodów działkowych teren infrastruktury technicznej
profil dodatkowy	teren zabudowy letniskowej lub rekreacji indywidualnej teren zieleni naturalnej teren lasu teren wód
maksymalna nadziemna intensywnosc zabudowy	0.6
maksymalny udzial powierzchni	

zabudowy	30%
maksymalna wysokosc zabudowy	10.0 m
minimalny udzial powierzchni biologicznie czynnej	30%
geometria	
plan	https://www.gov.pl/zagospodarowanieprzestrzenne/app/AktPlanowaniaPrzestrzennego/PL.ZIPPZP.12074/100106-POG/1POG

strefa planistyczna	PL.ZIPPZP.12074_100106-POG_1POG-26SO_20260925T120000
identifier	https://www.gov.pl/zagospodarowanieprzestrzenne/app/StrefaPlanistyczna/PL.ZIPPZP.12074/100106-POG/1POG-26SO/20260925T120000
przestrzen nazw	PL.ZIPPZP.12074/100106-POG
lokalny id	1POG-26SO
wersja id	20260925T120000
poczatek wersji obiektu	2026-09-25T12:00
nazwa	strefa otwarta
oznaczenie	26SO
symbol	SO
obowiazuje od	2024-09-30
obowiazuje do	obecnie
status	w opracowaniu https://inspire.ec.europa.eu/codelist/ProcessStepGeneralValue/elaboration
charakter ustalenia	ogólnie wiążące https://inspire.ec.europa.eu/codelist/RegulationNatureValue/generallyBinding
profil podstawowy	teren rolnictwa z zakazem zabudowy teren lasu teren zieleni naturalnej teren wód teren komunikacji teren ogrodów działkowych teren infrastruktury technicznej
geometria Nie można pobrać podglądu podkładu mapowego. Usługa WMTS jest teraz niedostępna.	

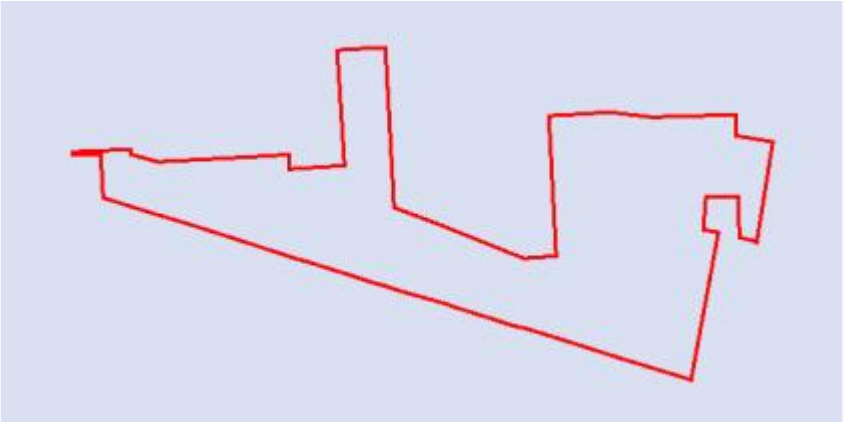

plan	https://www.gov.pl/zagospodarowanieprzestrzenne/app/AktPlanowaniaPrzestrzennego/PL.ZIPPZP.12074/100106-POG/1POG

strefa planistyczna	PL.ZIPPZP.12074_100106-POG_1POG-26SZ_20260925T120000
identifier	https://www.gov.pl/zagospodarowanieprzestrzenne/app/StrefaPlanistyczna/PL.ZIPPZP.12074/100106-POG/1POG-26SZ/20260925T120000
przestrzen nazw	PL.ZIPPZP.12074/100106-POG
lokalny id	1POG-26SZ
wersja id	20260925T120000
poczatek wersji obiektu	2026-09-25T12:00
nazwa	strefa wielofunkcyjna z zabudową zagrodową
oznaczenie	26SZ
symbol	SZ
obowiazuje od	2024-09-30
obowiazuje do	obecnie
status	w opracowaniu https://inspire.ec.europa.eu/codelist/ProcessStepGeneralValue/elaboration
charakter ustalenia	ogólnie wiążące https://inspire.ec.europa.eu/codelist/RegulationNatureValue/generallyBinding
profil podstawowy	teren zabudowy zagrodowej teren produkcji w gospodarstwach rolnych teren akwakultury i obsługi rybactwa teren komunikacji teren zieleni urządzonej teren ogrodów działkowych teren infrastruktury technicznej
profil dodatkowy	teren wielkotowarowej produkcji rolnej teren rolnictwa z zakazem zabudowy teren usług teren zieleni naturalnej teren lasu teren wód
maksymalna nadziemna intensywnosc zabudowy	0.6
maksymalny udzial powierzchni zabudowy	30%

maksymalna wysokosc zabudowy	15.0 m
minimalny udzial powierzchni biologicznie czynnej	30%
geometria	
plan	https://www.gov.pl/zagospodarowanieprzestrzenne/app/AktPlanowaniaPrzestrzennego/PL.ZIPPZP.12074/100106-POG/1POG

strefa planistyczna	PL.ZIPPZP.12074_100106-POG_1POG-27SO_20260925T120000
identifier	https://www.gov.pl/zagospodarowanieprzestrzenne/app/StrefaPlanistyczna/PL.ZIPPZP.12074/100106-POG/1POG-27SO/20260925T120000
przestrzen nazw	PL.ZIPPZP.12074/100106-POG
lokalny id	1POG-27SO
wersja id	20260925T120000
poczatek wersji obiektu	2026-09-25T12:00
nazwa	strefa otwarta
oznaczenie	27SO
symbol	SO
obowiazuje od	2024-09-30
obowiazuje do	obecnie
status	w opracowaniu https://inspire.ec.europa.eu/codelist/ProcessStepGeneralValue/elaboration
charakter ustalenia	ogólnie wiążące https://inspire.ec.europa.eu/codelist/RegulationNatureValue/generallyBinding
profil podstawowy	teren rolnictwa z zakazem zabudowy teren lasu teren zieleni naturalnej teren wód teren komunikacji teren ogrodów działkowych teren infrastruktury technicznej
geometria	

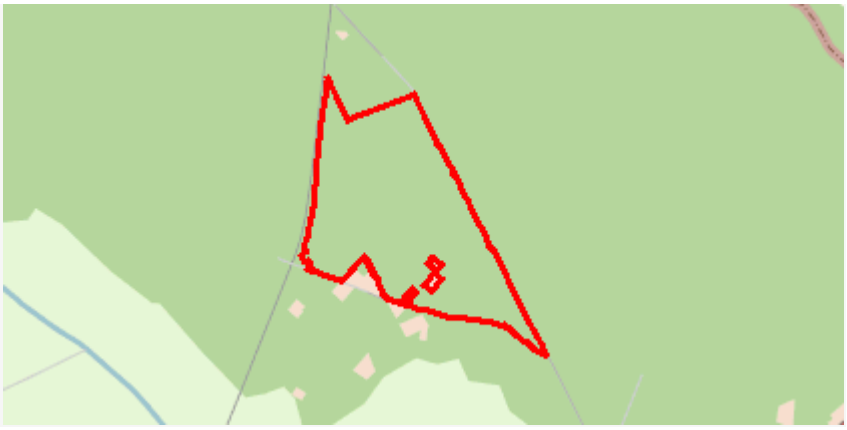

plan	https://www.gov.pl/zagospodarowanieprzestrzenne/app/AktPlanowaniaPrzestrzennego/PL.ZIPPZP.12074/100106-POG/1POG

strefa planistyczna	PL.ZIPPZP.12074_100106-POG_1POG-27SR_20260925T120000
identifier	https://www.gov.pl/zagospodarowanieprzestrzenne/app/StrefaPlanistyczna/PL.ZIPPZP.12074/100106-POG/1POG-27SR/20260925T120000
przestrzen nazw	PL.ZIPPZP.12074/100106-POG
lokalny id	1POG-27SR
wersja id	20260925T120000
poczatek wersji obiektu	2026-09-25T12:00
nazwa	strefa produkcji rolniczej
oznaczenie	27SR
symbol	SR
obowiazuje od	2024-09-30
obowiazuje do	obecnie
status	w opracowaniu https://inspire.ec.europa.eu/codelist/ProcessStepGeneralValue/elaboration
charakter ustalenia	ogólnie wiążące https://inspire.ec.europa.eu/codelist/RegulationNatureValue/generallyBinding
profil podstawowy	teren produkcji w gospodarstwach rolnych teren wielkotowarowej produkcji rolnej teren akwakultury i obsługi rybactwa teren komunikacji teren ogrodów działkowych teren infrastruktury technicznej
profil dodatkowy	teren rolnictwa z zakazem zabudowy teren elektrowni słonecznej teren zieleni urządzonej teren zieleni naturalnej teren lasu teren wód
maksymalna nadziemna intensywnosc zabudowy	0.4
maksymalny udzial powierzchni zabudowy	40%

maksymalna wysokosc zabudowy	18.0 m
minimalny udzial powierzchni biologicznie czynnej	30%
geometria	
plan	https://www.gov.pl/zagospodarowanieprzestrzenne/app/AktPlanowaniaPrzestrzennego/PL.ZIPPZP.12074/100106-POG/1POG
strefa planistyczna	PL.ZIPPZP.12074_100106-POG_1POG-27SJ_20260925T120000
identifier	https://www.gov.pl/zagospodarowanieprzestrzenne/app/StrefaPlanistyczna/PL.ZIPPZP.12074/100106-POG/1POG-27SJ/20260925T120000
przestrzen nazw	PL.ZIPPZP.12074/100106-POG
lokalny id	1POG-27SJ
wersja id	20260925T120000
poczatek wersji obiektu	2026-09-25T12:00
nazwa	strefa wielofunkcyjna z zabudową mieszkaniową jednorodzinną
oznaczenie	27SJ
symbol	SJ
obowiazuje od	2024-09-30
obowiazuje do	obecnie
status	w opracowaniu https://inspire.ec.europa.eu/codelist/ProcessStepGeneralValue/elaboration
charakter ustalenia	ogólnie wiążące https://inspire.ec.europa.eu/codelist/RegulationNatureValue/generallyBinding
profil podstawowy	teren zabudowy mieszkaniowej jednorodzinnej teren usług teren komunikacji teren zieleni urządzonej teren ogrodów działkowych teren infrastruktury technicznej
profil dodatkowy	teren zieleni naturalnej teren lasu teren wód
maksymalna nadziemna intensywnosc zabudowy	0.6
maksymalny udzial powierzchni zabudowy	30%

maksymalna wysokosc zabudowy	10.0 m
minimalny udzial powierzchni biologicznie czynnej	30%
geometria	
plan	https://www.gov.pl/zagospodarowanieprzestrzenne/app/AktPlanowaniaPrzestrzennego/PL.ZIPPZP.12074/100106-POG/1POG

strefa planistyczna	PL.ZIPPZP.12074_100106-POG_1POG-27SI_20260925T120000
identifier	https://www.gov.pl/zagospodarowanieprzestrzenne/app/StrefaPlanistyczna/PL.ZIPPZP.12074/100106-POG/1POG-27SI/20260925T120000
przestrzen nazw	PL.ZIPPZP.12074/100106-POG
lokalny id	1POG-27SI
wersja id	20260925T120000
poczatek wersji obiektu	2026-09-25T12:00
nazwa	strefa infrastrukturalna
oznaczenie	27SI
symbol	SI
obowiazuje od	2024-09-30
obowiazuje do	obecnie
status	w opracowaniu https://inspire.ec.europa.eu/codelist/ProcessStepGeneralValue/elaboration
charakter ustalenia	ogólnie wiążące https://inspire.ec.europa.eu/codelist/RegulationNatureValue/generallyBinding
profil podstawowy	teren infrastruktury technicznej teren komunikacji teren ogrodów działkowych
profil dodatkowy	teren zieleni urządzonej teren zieleni naturalnej teren lasu teren wód
minimalny udzial powierzchni biologicznie czynnej	20%
geometria	

plan	https://www.gov.pl/zagospodarowanieprzestrzenne/app/AktPlanowaniaPrzestrzennego/PL.ZIPPZP.12074/100106-POG/1POG
strefa planistyczna	PL.ZIPPZP.12074_100106-POG_1POG-27SU_20260925T120000
identifier	https://www.gov.pl/zagospodarowanieprzestrzenne/app/StrefaPlanistyczna/PL.ZIPPZP.12074/100106-POG/1POG-27SU/20260925T120000
przestrzen nazw	PL.ZIPPZP.12074/100106-POG
lokalny id	1POG-27SU
wersja id	20260925T120000
poczatek wersji obiektu	2026-09-25T12:00
nazwa	strefa usługowa
oznaczenie	27SU
symbol	SU
obowiazuje od	2024-09-30
obowiazuje do	obecnie
status	w opracowaniu https://inspire.ec.europa.eu/codelist/ProcessStepGeneralValue/elaboration
charakter ustalenia	ogólnie wiążące https://inspire.ec.europa.eu/codelist/RegulationNatureValue/generallyBinding
profil podstawowy	teren usług teren komunikacji teren zieleni urządzonej teren ogrodów działkowych teren infrastruktury technicznej
profil dodatkowy	teren zieleni naturalnej teren lasu teren wód
maksymalna nadziemna intensywnosc zabudowy	1
maksymalny udzial powierzchni zabudowy	50%
maksymalna wysokosc zabudowy	10.0 m
minimalny udzial powierzchni biologicznie czynnej	30%

geometria	
plan	https://www.gov.pl/zagospodarowanieprzestrzenne/app/AktPlanowaniaPrzestrzennego/PL.ZIPPZP.12074/100106-POG/1POG
strefa planistyczna	PL.ZIPPZP.12074_100106-POG_1POG-27SZ_20260925T120000
identifier	https://www.gov.pl/zagospodarowanieprzestrzenne/app/StrefaPlanistyczna/PL.ZIPPZP.12074/100106-POG/1POG-27SZ/20260925T120000
przestrzen nazw	PL.ZIPPZP.12074/100106-POG
lokalny id	1POG-27SZ
wersja id	20260925T120000
poczatek wersji obiektu	2026-09-25T12:00
nazwa	strefa wielofunkcyjna z zabudową zagrodową
oznaczenie	27SZ
symbol	SZ
obowiazuje od	2024-09-30
obowiazuje do	obecnie
status	w opracowaniu https://inspire.ec.europa.eu/codelist/ProcessStepGeneralValue/elaboration
charakter ustalenia	ogólnie wiążące https://inspire.ec.europa.eu/codelist/RegulationNatureValue/generallyBinding
profil podstawowy	teren zabudowy zagrodowej teren produkcji w gospodarstwach rolnych teren akwakultury i obsługi rybactwa teren komunikacji teren zieleni urządzonej teren ogrodów działkowych teren infrastruktury technicznej
profil dodatkowy	teren zieleni naturalnej teren wód
maksymalna nadziemna intensywnosc zabudowy	0
maksymalny udzial powierzchni zabudowy	0%
maksymalna wysokosc zabudowy	0.0 m
minimalny udzial powierzchni biologicznie czynnej	30%

geometria Nie można pobrać podglądu podkładu mapowego. Usługa WMTS jest teraz niedostępna.	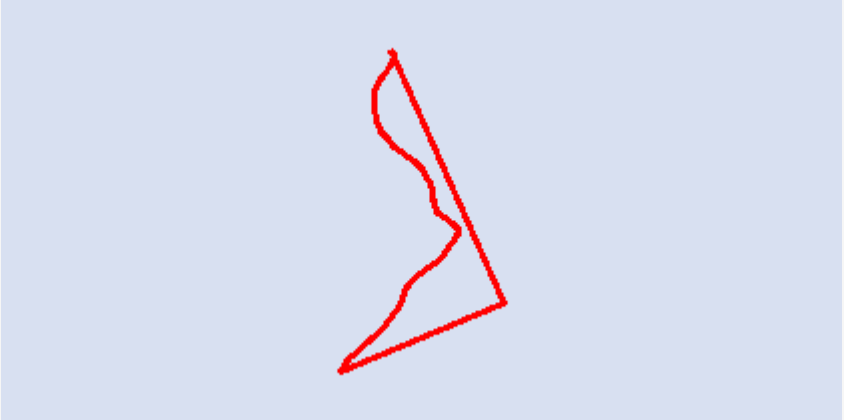
plan	https://www.gov.pl/zagospodarowanieprzestrzenne/app/AktPlanowaniaPrzestrzennego/PL.ZIPPZP.12074/100106-POG/1POG

strefa planistyczna	PL.ZIPPZP.12074_100106-POG_1POG-28SI_20260925T120000
identifier	https://www.gov.pl/zagospodarowanieprzestrzenne/app/StrefaPlanistyczna/PL.ZIPPZP.12074/100106-POG/1POG-28SI/20260925T120000
przestrzen nazw	PL.ZIPPZP.12074/100106-POG
lokalny id	1POG-28SI
wersja id	20260925T120000
poczatek wersji obiektu	2026-09-25T12:00
nazwa	strefa infrastrukturalna
oznaczenie	28SI
symbol	SI
obowiazuje od	2024-09-30
obowiazuje do	obecnie
status	w opracowaniu https://inspire.ec.europa.eu/codelist/ProcessStepGeneralValue/elaboration
charakter ustalenia	ogólnie wiążące https://inspire.ec.europa.eu/codelist/RegulationNatureValue/generallyBinding
profil podstawowy	teren infrastruktury technicznej teren komunikacji teren ogrodów działkowych
profil dodatkowy	teren zieleni urządzonej teren zieleni naturalnej teren lasu teren wód
minimalny udzial powierzchni biologicznie czynnej	20%
geometria	

plan	https://www.gov.pl/zagospodarowanieprzestrzenne/app/AktPlanowaniaPrzestrzennego/PL.ZIPPZP.12074/100106-POG/1POG

strefa planistyczna	PL.ZIPPZP.12074_100106-POG_1POG-28SU_20260925T120000
identifier	https://www.gov.pl/zagospodarowanieprzestrzenne/app/StrefaPlanistyczna/PL.ZIPPZP.12074/100106-POG/1POG-28SU/20260925T120000
przestrzen nazw	PL.ZIPPZP.12074/100106-POG
lokalny id	1POG-28SU
wersja id	20260925T120000
poczatek wersji obiektu	2026-09-25T12:00
nazwa	strefa usługowa
oznaczenie	28SU
symbol	SU
obowiazuje od	2024-09-30
obowiazuje do	obecnie
status	w opracowaniu https://inspire.ec.europa.eu/codelist/ProcessStepGeneralValue/elaboration
charakter ustalenia	ogólnie wiążące https://inspire.ec.europa.eu/codelist/RegulationNatureValue/generallyBinding
profil podstawowy	teren usług teren komunikacji teren zieleni urządzonej teren ogrodów działkowych teren infrastruktury technicznej
profil dodatkowy	teren zieleni naturalnej teren lasu teren wód
maksymalna nadziemna intensywnosc zabudowy	0.6
maksymalny udzial powierzchni zabudowy	30%
maksymalna wysokosc zabudowy	10.0 m
minimalny udzial powierzchni biologicznie czynnej	30%

geometria	
plan	https://www.gov.pl/zagospodarowanieprzestrzenne/app/AktPlanowaniaPrzestrzennego/PL.ZIPPZP.12074/100106-POG/1POG
strefa planistyczna	PL.ZIPPZP.12074_100106-POG_1POG-28SR_20260925T120000
identifier	https://www.gov.pl/zagospodarowanieprzestrzenne/app/StrefaPlanistyczna/PL.ZIPPZP.12074/100106-POG/1POG-28SR/20260925T120000
przestrzen nazw	PL.ZIPPZP.12074/100106-POG
lokalny id	1POG-28SR
wersja id	20260925T120000
poczatek wersji obiektu	2026-09-25T12:00
nazwa	strefa produkcji rolniczej
oznaczenie	28SR
symbol	SR
obowiazuje od	2024-09-30
obowiazuje do	obecnie
status	w opracowaniu https://inspire.ec.europa.eu/codelist/ProcessStepGeneralValue/elaboration
charakter ustalenia	ogólnie wiążące https://inspire.ec.europa.eu/codelist/RegulationNatureValue/generallyBinding
profil podstawowy	teren produkcji w gospodarstwach rolnych teren wielkotowarowej produkcji rolnej teren akwakultury i obsługi rybactwa teren komunikacji teren ogrodów działkowych teren infrastruktury technicznej
profil dodatkowy	teren rolnictwa z zakazem zabudowy teren elektrowni słonecznej teren zieleni urządzonej teren zieleni naturalnej teren lasu teren wód
maksymalna nadziemna intensywnosc zabudowy	0.4
maksymalny udzial powierzchni zabudowy	40%

maksymalna wysokosc zabudowy	18.0 m
minimalny udzial powierzchni biologicznie czynnej	30%
geometria	
plan	https://www.gov.pl/zagospodarowanieprzestrzenne/app/AktPlanowaniaPrzestrzennego/PL.ZIPPZP.12074/100106-POG/1POG
strefa planistyczna	PL.ZIPPZP.12074_100106-POG_1POG-28SZ_20260925T120000
identifier	https://www.gov.pl/zagospodarowanieprzestrzenne/app/StrefaPlanistyczna/PL.ZIPPZP.12074/100106-POG/1POG-28SZ/20260925T120000
przestrzen nazw	PL.ZIPPZP.12074/100106-POG
lokalny id	1POG-28SZ
wersja id	20260925T120000
poczatek wersji obiektu	2026-09-25T12:00
nazwa	strefa wielofunkcyjna z zabudową zagrodową
oznaczenie	28SZ
symbol	SZ
obowiazuje od	2024-09-30
obowiazuje do	obecnie
status	w opracowaniu https://inspire.ec.europa.eu/codelist/ProcessStepGeneralValue/elaboration
charakter ustalenia	ogólnie wiążące https://inspire.ec.europa.eu/codelist/RegulationNatureValue/generallyBinding
profil podstawowy	teren zabudowy zagrodowej teren produkcji w gospodarstwach rolnych teren akwakultury i obsługi rybactwa teren komunikacji teren zieleni urządzonej teren ogrodów działkowych teren infrastruktury technicznej
profil dodatkowy	teren wielkotowarowej produkcji rolnej teren rolnictwa z zakazem zabudowy teren usług teren zieleni naturalnej teren lasu teren wód

maksymalna nadziemna intensywnosc zabudowy	0.6
maksymalny udzial powierzchni zabudowy	30%
maksymalna wysokosc zabudowy	15.0 m
minimalny udzial powierzchni biologicznie czynnej	30%
geometria	
plan	https://www.gov.pl/zagospodarowanieprzestrzenne/app/AktPlanowaniaPrzestrzennego/PL.ZIPPZP.12074/100106-POG/1POG

strefa planistyczna	PL.ZIPPZP.12074_100106-POG_1POG-28SO_20260925T120000
identifier	https://www.gov.pl/zagospodarowanieprzestrzenne/app/StrefaPlanistyczna/PL.ZIPPZP.12074/100106-POG/1POG-28SO/20260925T120000
przestrzen nazw	PL.ZIPPZP.12074/100106-POG
lokalny id	1POG-28SO
wersja id	20260925T120000
poczatek wersji obiektu	2026-09-25T12:00
nazwa	strefa otwarta
oznaczenie	28SO
symbol	SO
obowiazuje od	2024-09-30
obowiazuje do	obecnie
status	w opracowaniu https://inspire.ec.europa.eu/codelist/ProcessStepGeneralValue/elaboration
charakter ustalenia	ogólnie wiążące https://inspire.ec.europa.eu/codelist/RegulationNatureValue/generallyBinding
profil podstawowy	teren rolnictwa z zakazem zabudowy teren lasu teren zieleni naturalnej teren wód teren komunikacji teren ogrodów działkowych teren infrastruktury technicznej
geometria Nie można pobrać podglądu	

podkładu mapowego. Usługa WMTS jest teraz niedostępna.	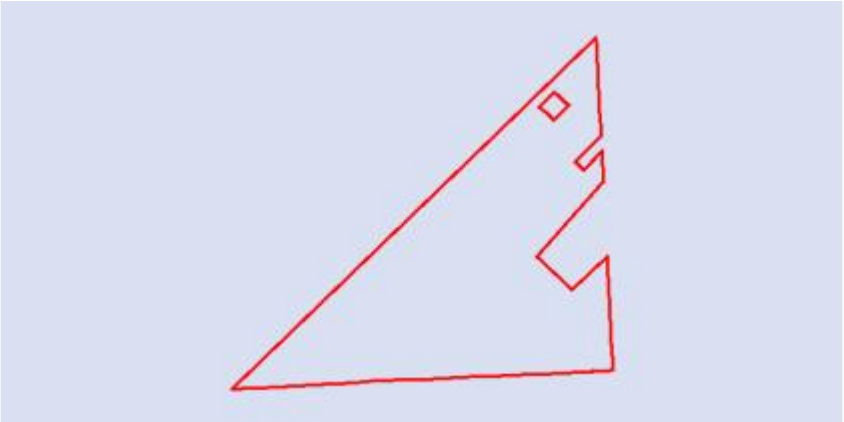
plan	https://www.gov.pl/zagospodarowanieprzestrzenne/app/AktPlanowaniaPrzestrzennego/PL.ZIPPZP.12074/100106-POG/1POG

strefa planistyczna	PL.ZIPPZP.12074_100106-POG_1POG-28SJ_20260925T120000
identifier	https://www.gov.pl/zagospodarowanieprzestrzenne/app/StrefaPlanistyczna/PL.ZIPPZP.12074/100106-POG/1POG-28SJ/20260925T120000
przestrzen nazw	PL.ZIPPZP.12074/100106-POG
lokalny id	1POG-28SJ
wersja id	20260925T120000
poczatek wersji obiektu	2026-09-25T12:00
nazwa	strefa wielofunkcyjna z zabudową mieszkaniową jednorodzinną
oznaczenie	28SJ
symbol	SJ
obowiazuje od	2024-09-30
obowiazuje do	obecnie
status	w opracowaniu https://inspire.ec.europa.eu/codelist/ProcessStepGeneralValue/elaboration
charakter ustalenia	ogólnie wiążące https://inspire.ec.europa.eu/codelist/RegulationNatureValue/generallyBinding
profil podstawowy	teren zabudowy mieszkaniowej jednorodzinnej teren usług teren komunikacji teren zieleni urządzonej teren ogrodów działkowych teren infrastruktury technicznej
profil dodatkowy	teren zieleni naturalnej teren lasu teren wód
maksymalna nadziemna intensywnosc zabudowy	0.6
maksymalny udzial powierzchni zabudowy	30%
maksymalna wysokosc zabudowy	10.0 m
minimalny udzial powierzchni biologicznie czynnej	30%

geometria	
plan	https://www.gov.pl/zagospodarowanieprzestrzenne/app/AktPlanowaniaPrzestrzennego/PL.ZIPPZP.12074/100106-POG/1POG
strefa planistyczna	PL.ZIPPZP.12074_100106-POG_1POG-29SI_20260925T120000
identifier	https://www.gov.pl/zagospodarowanieprzestrzenne/app/StrefaPlanistyczna/PL.ZIPPZP.12074/100106-POG/1POG-29SI/20260925T120000
przestrzen nazw	PL.ZIPPZP.12074/100106-POG
lokalny id	1POG-29SI
wersja id	20260925T120000
poczatek wersji obiektu	2026-09-25T12:00
nazwa	strefa infrastrukturalna
oznaczenie	29SI
symbol	SI
obowiazuje od	2024-09-30
obowiazuje do	obecnie
status	w opracowaniu https://inspire.ec.europa.eu/codelist/ProcessStepGeneralValue/elaboration
charakter ustalenia	ogólnie wiążące https://inspire.ec.europa.eu/codelist/RegulationNatureValue/generallyBinding
profil podstawowy	teren infrastruktury technicznej teren komunikacji teren ogrodów działkowych
profil dodatkowy	teren zieleni urządzonej teren zieleni naturalnej teren lasu teren wód
minimalny udzial powierzchni biologicznie czynnej	20%
geometria	

plan	https://www.gov.pl/zagospodarowanieprzestrzenne/app/AktPlanowaniaPrzestrzennego/PL.ZIPPZP.12074/100106-POG/1POG
strefa planistyczna	PL.ZIPPZP.12074_100106-POG_1POG-29SZ_20260925T120000
identifier	https://www.gov.pl/zagospodarowanieprzestrzenne/app/StrefaPlanistyczna/PL.ZIPPZP.12074/100106-POG/1POG-29SZ/20260925T120000
przestrzen nazw	PL.ZIPPZP.12074/100106-POG
lokalny id	1POG-29SZ
wersja id	20260925T120000
poczatek wersji obiektu	2026-09-25T12:00
nazwa	strefa wielofunkcyjna z zabudową zagrodową
oznaczenie	29SZ
symbol	SZ
obowiazuje od	2024-09-30
obowiazuje do	obecnie
status	w opracowaniu https://inspire.ec.europa.eu/codelist/ProcessStepGeneralValue/elaboration
charakter ustalenia	ogólnie wiążące https://inspire.ec.europa.eu/codelist/RegulationNatureValue/generallyBinding
profil podstawowy	teren zabudowy zagrodowej teren produkcji w gospodarstwach rolnych teren akwakultury i obsługi rybactwa teren komunikacji teren zieleni urządzonej teren ogrodów działkowych teren infrastruktury technicznej
profil dodatkowy	teren wielkotowarowej produkcji rolnej teren rolnictwa z zakazem zabudowy teren usług teren zieleni naturalnej teren lasu teren wód
maksymalna nadziemna intensywnosc zabudowy	0.6
maksymalny udzial powierzchni zabudowy	30%

maksymalna wysokosc zabudowy	15.0 m
minimalny udzial powierzchni biologicznie czynnej	30%
geometria	
plan	https://www.gov.pl/zagospodarowanieprzestrzenne/app/AktPlanowaniaPrzestrzennego/PL.ZIPPZP.12074/100106-POG/1POG

strefa planistyczna	PL.ZIPPZP.12074_100106-POG_1POG-29SO_20260925T120000
identifier	https://www.gov.pl/zagospodarowanieprzestrzenne/app/StrefaPlanistyczna/PL.ZIPPZP.12074/100106-POG/1POG-29SO/20260925T120000
przestrzen nazw	PL.ZIPPZP.12074/100106-POG
lokalny id	1POG-29SO
wersja id	20260925T120000
poczatek wersji obiektu	2026-09-25T12:00
nazwa	strefa otwarta
oznaczenie	29SO
symbol	SO
obowiazuje od	2024-09-30
obowiazuje do	obecnie
status	w opracowaniu https://inspire.ec.europa.eu/codelist/ProcessStepGeneralValue/elaboration
charakter ustalenia	ogólnie wiążące https://inspire.ec.europa.eu/codelist/RegulationNatureValue/generallyBinding
profil podstawowy	teren rolnictwa z zakazem zabudowy teren lasu teren zieleni naturalnej teren wód teren komunikacji teren ogrodów działkowych teren infrastruktury technicznej
geometria Nie można pobrać podglądu podkładu mapowego. Usługa WMTS jest teraz niedostępna.	



plan	https://www.gov.pl/zagospodarowanieprzestrzenne/app/AktPlanowaniaPrzestrzennego/PL.ZIPPZP.12074/100106-POG/1POG

strefa planistyczna	PL.ZIPPZP.12074_100106-POG_1POG-29SJ_20260925T120000
identifier	https://www.gov.pl/zagospodarowanieprzestrzenne/app/StrefaPlanistyczna/PL.ZIPPZP.12074/100106-POG/1POG-29SJ/20260925T120000
przestrzen nazw	PL.ZIPPZP.12074/100106-POG
lokalny id	1POG-29SJ
wersja id	20260925T120000
poczatek wersji obiektu	2026-09-25T12:00
nazwa	strefa wielofunkcyjna z zabudową mieszkaniową jednorodzinną
oznaczenie	29SJ
symbol	SJ
obowiazuje od	2024-09-30
obowiazuje do	obecnie
status	w opracowaniu https://inspire.ec.europa.eu/codelist/ProcessStepGeneralValue/elaboration
charakter ustalenia	ogólnie wiążące https://inspire.ec.europa.eu/codelist/RegulationNatureValue/generallyBinding
profil podstawowy	teren zabudowy mieszkaniowej jednorodzinnej teren usług teren komunikacji teren zieleni urządzonej teren ogrodów działkowych teren infrastruktury technicznej
profil dodatkowy	teren zieleni naturalnej teren lasu teren wód
maksymalna nadziemna intensywnosc zabudowy	0.6
maksymalny udzial powierzchni zabudowy	30%
maksymalna wysokosc zabudowy	10.0 m
minimalny udzial powierzchni biologicznie czynnej	30%

geometria	
plan	https://www.gov.pl/zagospodarowanieprzestrzenne/app/AktPlanowaniaPrzestrzennego/PL.ZIPPZP.12074/100106-POG/1POG
strefa planistyczna	PL.ZIPPZP.12074_100106-POG_1POG-29SU_20260925T120000
identifier	https://www.gov.pl/zagospodarowanieprzestrzenne/app/StrefaPlanistyczna/PL.ZIPPZP.12074/100106-POG/1POG-29SU/20260925T120000
przestrzen nazw	PL.ZIPPZP.12074/100106-POG
lokalny id	1POG-29SU
wersja id	20260925T120000
poczatek wersji obiektu	2026-09-25T12:00
nazwa	strefa usługowa
oznaczenie	29SU
symbol	SU
obowiazuje od	2024-09-30
obowiazuje do	obecnie
status	w opracowaniu https://inspire.ec.europa.eu/codelist/ProcessStepGeneralValue/elaboration
charakter ustalenia	ogólnie wiążące https://inspire.ec.europa.eu/codelist/RegulationNatureValue/generallyBinding
profil podstawowy	teren usług teren komunikacji teren zieleni urządzonej teren ogrodów działkowych teren infrastruktury technicznej
profil dodatkowy	teren zieleni naturalnej teren lasu teren wód
maksymalna nadziemna intensywnosc zabudowy	0.6
maksymalny udzial powierzchni zabudowy	30%
maksymalna wysokosc zabudowy	10.0 m
minimalny udzial powierzchni biologicznie czynnej	30%

geometria	
plan	https://www.gov.pl/zagospodarowanieprzestrzenne/app/AktPlanowaniaPrzestrzennego/PL.ZIPPZP.12074/100106-POG/1POG
strefa planistyczna	PL.ZIPPZP.12074_100106-POG_1POG-29SR_20260925T120000
identifier	https://www.gov.pl/zagospodarowanieprzestrzenne/app/StrefaPlanistyczna/PL.ZIPPZP.12074/100106-POG/1POG-29SR/20260925T120000
przestrzen nazw	PL.ZIPPZP.12074/100106-POG
lokalny id	1POG-29SR
wersja id	20260925T120000
poczatek wersji obiektu	2026-09-25T12:00
nazwa	strefa produkcji rolniczej
oznaczenie	29SR
symbol	SR
obowiazuje od	2024-09-30
obowiazuje do	obecnie
status	w opracowaniu https://inspire.ec.europa.eu/codelist/ProcessStepGeneralValue/elaboration
charakter ustalenia	ogólnie wiążące https://inspire.ec.europa.eu/codelist/RegulationNatureValue/generallyBinding
profil podstawowy	teren produkcji w gospodarstwach rolnych teren wielkotowarowej produkcji rolnej teren akwakultury i obsługi rybactwa teren komunikacji teren ogrodów działkowych teren infrastruktury technicznej
profil dodatkowy	teren rolnictwa z zakazem zabudowy teren elektrowni słonecznej teren zieleni urządzonej teren zieleni naturalnej teren lasu teren wód
maksymalna nadziemna intensywnosc zabudowy	0.4
maksymalny udzial powierzchni zabudowy	40%

maksymalna wysokosc zabudowy	18.0 m
minimalny udzial powierzchni biologicznie czynnej	30%
geometria	
plan	https://www.gov.pl/zagospodarowanieprzestrzenne/app/AktPlanowaniaPrzestrzennego/PL.ZIPPZP.12074/100106-POG/1POG

strefa planistyczna	PL.ZIPPZP.12074_100106-POG_1POG-30SI_20260925T120000
identifier	https://www.gov.pl/zagospodarowanieprzestrzenne/app/StrefaPlanistyczna/PL.ZIPPZP.12074/100106-POG/1POG-30SI/20260925T120000
przestrzen nazw	PL.ZIPPZP.12074/100106-POG
lokalny id	1POG-30SI
wersja id	20260925T120000
poczatek wersji obiektu	2026-09-25T12:00
nazwa	strefa infrastrukturalna
oznaczenie	30SI
symbol	SI
obowiazuje od	2024-09-30
obowiazuje do	obecnie
status	w opracowaniu https://inspire.ec.europa.eu/codelist/ProcessStepGeneralValue/elaboration
charakter ustalenia	ogólnie wiążące https://inspire.ec.europa.eu/codelist/RegulationNatureValue/generallyBinding
profil podstawowy	teren infrastruktury technicznej teren komunikacji teren ogrodów działkowych
profil dodatkowy	teren zieleni urządzonej teren zieleni naturalnej teren lasu teren wód
minimalny udzial powierzchni biologicznie czynnej	20%
geometria	

plan	https://www.gov.pl/zagospodarowanieprzestrzenne/app/AktPlanowaniaPrzestrzennego/PL.ZIPPZP.12074/100106-POG/1POG
strefa planistyczna	PL.ZIPPZP.12074_100106-POG_1POG-30SO_20260925T120000
identifier	https://www.gov.pl/zagospodarowanieprzestrzenne/app/StrefaPlanistyczna/PL.ZIPPZP.12074/100106-POG/1POG-30SO/20260925T120000
przestrzen nazw	PL.ZIPPZP.12074/100106-POG
lokalny id	1POG-30SO
wersja id	20260925T120000
poczatek wersji obiektu	2026-09-25T12:00
nazwa	strefa otwarta
oznaczenie	30SO
symbol	SO
obowiazuje od	2024-09-30
obowiazuje do	obecnie
status	w opracowaniu https://inspire.ec.europa.eu/codelist/ProcessStepGeneralValue/elaboration
charakter ustalenia	ogólnie wiążące https://inspire.ec.europa.eu/codelist/RegulationNatureValue/generallyBinding
profil podstawowy	teren rolnictwa z zakazem zabudowy teren lasu teren zieleni naturalnej teren wód teren komunikacji teren ogrodów działkowych teren infrastruktury technicznej
geometria	

plan	https://www.gov.pl/zagospodarowanieprzestrzenne/app/AktPlanowaniaPrzestrzennego/PL.ZIPPZP.12074/100106-POG/1POG
strefa planistyczna	PL.ZIPPZP.12074_100106-POG_1POG-30SR_20260925T120000
identifier	https://www.gov.pl/zagospodarowanieprzestrzenne/app/StrefaPlanistyczna/PL.ZIPPZP.12074/100106-POG/1POG-30SR/20260925T120000
przestrzen nazw	PL.ZIPPZP.12074/100106-POG
lokalny id	1POG-30SR
wersja id	20260925T120000
poczatek wersji obiektu	2026-09-25T12:00
nazwa	strefa produkcji rolniczej
oznaczenie	30SR
symbol	SR
obowiazuje od	2024-09-30
obowiazuje do	obecnie
status	w opracowaniu https://inspire.ec.europa.eu/codelist/ProcessStepGeneralValue/elaboration
charakter ustalenia	ogólnie wiążące https://inspire.ec.europa.eu/codelist/RegulationNatureValue/generallyBinding
profil podstawowy	teren produkcji w gospodarstwach rolnych teren wielkotowarowej produkcji rolnej teren akwakultury i obsługi rybactwa teren komunikacji teren ogrodów działkowych teren infrastruktury technicznej
profil dodatkowy	teren rolnictwa z zakazem zabudowy teren elektrowni słonecznej teren zieleni urządzonej teren zieleni naturalnej teren lasu teren wód
maksymalna nadziemna intensywnosc zabudowy	0.4
maksymalny udzial powierzchni zabudowy	40%

maksymalna wysokosc zabudowy	18.0 m
minimalny udzial powierzchni biologicznie czynnej	30%
geometria	
plan	https://www.gov.pl/zagospodarowanieprzestrzenne/app/AktPlanowaniaPrzestrzennego/PL.ZIPPZP.12074/100106-POG/1POG

strefa planistyczna	PL.ZIPPZP.12074_100106-POG_1POG-30SJ_20260925T120000
identifier	https://www.gov.pl/zagospodarowanieprzestrzenne/app/StrefaPlanistyczna/PL.ZIPPZP.12074/100106-POG/1POG-30SJ/20260925T120000
przestrzen nazw	PL.ZIPPZP.12074/100106-POG
lokalny id	1POG-30SJ
wersja id	20260925T120000
poczatek wersji obiektu	2026-09-25T12:00
nazwa	strefa wielofunkcyjna z zabudową mieszkaniową jednorodzinną
oznaczenie	30SJ
symbol	SJ
obowiazuje od	2024-09-30
obowiazuje do	obecnie
status	w opracowaniu https://inspire.ec.europa.eu/codelist/ProcessStepGeneralValue/elaboration
charakter ustalenia	ogólnie wiążące https://inspire.ec.europa.eu/codelist/RegulationNatureValue/generallyBinding
profil podstawowy	teren zabudowy mieszkaniowej jednorodzinnej teren usług teren komunikacji teren zieleni urządzonej teren ogrodów działkowych teren infrastruktury technicznej
profil dodatkowy	teren zieleni naturalnej teren lasu teren wód
maksymalna nadziemna intensywnosc zabudowy	0.6
maksymalny udzial powierzchni zabudowy	30%

maksymalna wysokosc zabudowy	10.0 m
minimalny udzial powierzchni biologicznie czynnej	30%
geometria	
plan	https://www.gov.pl/zagospodarowanieprzestrzenne/app/AktPlanowaniaPrzestrzennego/PL.ZIPPZP.12074/100106-POG/1POG
strefa planistyczna	PL.ZIPPZP.12074_100106-POG_1POG-30SU_20260925T120000
identifier	https://www.gov.pl/zagospodarowanieprzestrzenne/app/StrefaPlanistyczna/PL.ZIPPZP.12074/100106-POG/1POG-30SU/20260925T120000
przestrzen nazw	PL.ZIPPZP.12074/100106-POG
lokalny id	1POG-30SU
wersja id	20260925T120000
poczatek wersji obiektu	2026-09-25T12:00
nazwa	strefa usługowa
oznaczenie	30SU
symbol	SU
obowiazuje od	2024-09-30
obowiazuje do	obecnie
status	w opracowaniu https://inspire.ec.europa.eu/codelist/ProcessStepGeneralValue/elaboration
charakter ustalenia	ogólnie wiążące https://inspire.ec.europa.eu/codelist/RegulationNatureValue/generallyBinding
profil podstawowy	teren usług teren komunikacji teren zieleni urządzonej teren ogrodów działkowych teren infrastruktury technicznej
profil dodatkowy	teren zieleni naturalnej teren lasu teren wód
maksymalna nadziemna intensywnosc zabudowy	0.6
maksymalny udzial powierzchni zabudowy	30%

maksymalna wysokosc zabudowy	10.0 m
minimalny udzial powierzchni biologicznie czynnej	30%
geometria	
plan	https://www.gov.pl/zagospodarowanieprzestrzenne/app/AktPlanowaniaPrzestrzennego/PL.ZIPPZP.12074/100106-POG/1POG
strefa planistyczna	PL.ZIPPZP.12074_100106-POG_1POG-30SZ_20260925T120000
identifier	https://www.gov.pl/zagospodarowanieprzestrzenne/app/StrefaPlanistyczna/PL.ZIPPZP.12074/100106-POG/1POG-30SZ/20260925T120000
przestrzen nazw	PL.ZIPPZP.12074/100106-POG
lokalny id	1POG-30SZ
wersja id	20260925T120000
poczatek wersji obiektu	2026-09-25T12:00
nazwa	strefa wielofunkcyjna z zabudową zagrodową
oznaczenie	30SZ
symbol	SZ
obowiazuje od	2024-09-30
obowiazuje do	obecnie
status	w opracowaniu https://inspire.ec.europa.eu/codelist/ProcessStepGeneralValue/elaboration
charakter ustalenia	ogólnie wiążące https://inspire.ec.europa.eu/codelist/RegulationNatureValue/generallyBinding
profil podstawowy	teren zabudowy zagrodowej teren produkcji w gospodarstwach rolnych teren akwakultury i obsługi rybactwa teren komunikacji teren zieleni urządzonej teren ogrodów działkowych teren infrastruktury technicznej
profil dodatkowy	teren zieleni naturalnej teren wód
maksymalna nadziemna intensywnosc zabudowy	0
maksymalny udzial powierzchni zabudowy	0%

maksymalna wysokosc zabudowy	0.0 m
minimalny udzial powierzchni biologicznie czynnej	30%
geometria	
plan	https://www.gov.pl/zagospodarowanieprzestrzenne/app/AktPlanowaniaPrzestrzennego/PL.ZIPPZP.12074/100106-POG/1POG

strefa planistyczna	PL.ZIPPZP.12074_100106-POG_1POG-31SI_20260925T120000
identifier	https://www.gov.pl/zagospodarowanieprzestrzenne/app/StrefaPlanistyczna/PL.ZIPPZP.12074/100106-POG/1POG-31SI/20260925T120000
przestrzen nazw	PL.ZIPPZP.12074/100106-POG
lokalny id	1POG-31SI
wersja id	20260925T120000
poczatek wersji obiektu	2026-09-25T12:00
nazwa	strefa infrastrukturalna
oznaczenie	31SI
symbol	SI
obowiazuje od	2024-09-30
obowiazuje do	obecnie
status	w opracowaniu https://inspire.ec.europa.eu/codelist/ProcessStepGeneralValue/elaboration
charakter ustalenia	ogólnie wiążące https://inspire.ec.europa.eu/codelist/RegulationNatureValue/generallyBinding
profil podstawowy	teren infrastruktury technicznej teren komunikacji teren ogrodów działkowych
profil dodatkowy	teren zieleni urządzonej teren zieleni naturalnej teren lasu teren wód
minimalny udzial powierzchni biologicznie czynnej	20%
geometria	

plan	https://www.gov.pl/zagospodarowanieprzestrzenne/app/AktPlanowaniaPrzestrzennego/PL.ZIPPZP.12074/100106-POG/1POG

strefa planistyczna	PL.ZIPPZP.12074_100106-POG_1POG-31SU_20260925T120000
identifier	https://www.gov.pl/zagospodarowanieprzestrzenne/app/StrefaPlanistyczna/PL.ZIPPZP.12074/100106-POG/1POG-31SU/20260925T120000
przestrzen nazw	PL.ZIPPZP.12074/100106-POG
lokalny id	1POG-31SU
wersja id	20260925T120000
poczatek wersji obiektu	2026-09-25T12:00
nazwa	strefa usługowa
oznaczenie	31SU
symbol	SU
obowiazuje od	2024-09-30
obowiazuje do	obecnie
status	w opracowaniu https://inspire.ec.europa.eu/codelist/ProcessStepGeneralValue/elaboration
charakter ustalenia	ogólnie wiążące https://inspire.ec.europa.eu/codelist/RegulationNatureValue/generallyBinding
profil podstawowy	teren usług teren komunikacji teren zieleni urządzonej teren ogrodów działkowych teren infrastruktury technicznej
profil dodatkowy	teren składów i magazynów teren zieleni naturalnej teren lasu teren wód
maksymalna nadziemna intensywnosc zabudowy	0.6
maksymalny udzial powierzchni zabudowy	30%
maksymalna wysokosc zabudowy	10.0 m
minimalny udzial powierzchni biologicznie czynnej	30%

geometria	
plan	https://www.gov.pl/zagospodarowanieprzestrzenne/app/AktPlanowaniaPrzestrzennego/PL.ZIPPZP.12074/100106-POG/1POG
strefa planistyczna	PL.ZIPPZP.12074_100106-POG_1POG-31SO_20260925T120000
identifier	https://www.gov.pl/zagospodarowanieprzestrzenne/app/StrefaPlanistyczna/PL.ZIPPZP.12074/100106-POG/1POG-31SO/20260925T120000
przestrzen nazw	PL.ZIPPZP.12074/100106-POG
lokalny id	1POG-31SO
wersja id	20260925T120000
poczatek wersji obiektu	2026-09-25T12:00
nazwa	strefa otwarta
oznaczenie	31SO
symbol	SO
obowiazuje od	2024-09-30
obowiazuje do	obecnie
status	w opracowaniu https://inspire.ec.europa.eu/codelist/ProcessStepGeneralValue/elaboration
charakter ustalenia	ogólnie wiążące https://inspire.ec.europa.eu/codelist/RegulationNatureValue/generallyBinding
profil podstawowy	teren rolnictwa z zakazem zabudowy teren lasu teren zieleni naturalnej teren wód teren komunikacji teren ogrodów działkowych teren infrastruktury technicznej
geometria	

plan	https://www.gov.pl/zagospodarowanieprzestrzenne/app/AktPlanowaniaPrzestrzennego/PL.ZIPPZP.12074/100106-POG/1POG
strefa planistyczna	PL.ZIPPZP.12074_100106-POG_1POG-31SJ_20260925T120000
identifier	https://www.gov.pl/zagospodarowanieprzestrzenne/app/StrefaPlanistyczna/PL.ZIPPZP.12074/100106-POG/1POG-31SJ/20260925T120000
przestrzen nazw	PL.ZIPPZP.12074/100106-POG
lokalny id	1POG-31SJ
wersja id	20260925T120000
poczatek wersji obiektu	2026-09-25T12:00
nazwa	strefa wielofunkcyjna z zabudową mieszkaniową jednorodzinną
oznaczenie	31SJ
symbol	SJ
obowiazuje od	2024-09-30
obowiazuje do	obecnie
status	w opracowaniu https://inspire.ec.europa.eu/codelist/ProcessStepGeneralValue/elaboration
charakter ustalenia	ogólnie wiążące https://inspire.ec.europa.eu/codelist/RegulationNatureValue/generallyBinding
profil podstawowy	teren zabudowy mieszkaniowej jednorodzinnej teren usług teren komunikacji teren zieleni urządzonej teren ogrodów działkowych teren infrastruktury technicznej
profil dodatkowy	teren zieleni naturalnej teren lasu teren wód
maksymalna nadziemna intensywnosc zabudowy	0.6
maksymalny udzial powierzchni zabudowy	30%
maksymalna wysokosc zabudowy	10.0 m
minimalny udzial powierzchni biologicznie czynnej	30%

geometria	
plan	https://www.gov.pl/zagospodarowanieprzestrzenne/app/AktPlanowaniaPrzestrzennego/PL.ZIPPZP.12074/100106-POG/1POG
strefa planistyczna	PL.ZIPPZP.12074_100106-POG_1POG-31SZ_20260925T120000
identifier	https://www.gov.pl/zagospodarowanieprzestrzenne/app/StrefaPlanistyczna/PL.ZIPPZP.12074/100106-POG/1POG-31SZ/20260925T120000
przestrzen nazw	PL.ZIPPZP.12074/100106-POG
lokalny id	1POG-31SZ
wersja id	20260925T120000
poczatek wersji obiektu	2026-09-25T12:00
nazwa	strefa wielofunkcyjna z zabudową zagrodową
oznaczenie	31SZ
symbol	SZ
obowiazuje od	2024-09-30
obowiazuje do	obecnie
status	w opracowaniu https://inspire.ec.europa.eu/codelist/ProcessStepGeneralValue/elaboration
charakter ustalenia	ogólnie wiążące https://inspire.ec.europa.eu/codelist/RegulationNatureValue/generallyBinding
profil podstawowy	teren zabudowy zagrodowej teren produkcji w gospodarstwach rolnych teren akwakultury i obsługi rybactwa teren komunikacji teren zieleni urządzonej teren ogrodów działkowych teren infrastruktury technicznej
profil dodatkowy	teren wielkotowarowej produkcji rolnej teren rolnictwa z zakazem zabudowy teren usług teren zieleni naturalnej teren lasu teren wód
maksymalna nadziemna intensywnosc zabudowy	0.6
maksymalny udzial powierzchni zabudowy	30%

maksymalna wysokosc zabudowy	15.0 m
minimalny udzial powierzchni biologicznie czynnej	30%
geometria	
plan	https://www.gov.pl/zagospodarowanieprzestrzenne/app/AktPlanowaniaPrzestrzennego/PL.ZIPPZP.12074/100106-POG/1POG
strefa planistyczna	PL.ZIPPZP.12074_100106-POG_1POG-31SR_20260925T120000
identifier	https://www.gov.pl/zagospodarowanieprzestrzenne/app/StrefaPlanistyczna/PL.ZIPPZP.12074/100106-POG/1POG-31SR/20260925T120000
przestrzen nazw	PL.ZIPPZP.12074/100106-POG
lokalny id	1POG-31SR
wersja id	20260925T120000
poczatek wersji obiektu	2026-09-25T12:00
nazwa	strefa produkcji rolniczej
oznaczenie	31SR
symbol	SR
obowiazuje od	2024-09-30
obowiazuje do	obecnie
status	w opracowaniu https://inspire.ec.europa.eu/codelist/ProcessStepGeneralValue/elaboration
charakter ustalenia	ogólnie wiążące https://inspire.ec.europa.eu/codelist/RegulationNatureValue/generallyBinding
profil podstawowy	teren produkcji w gospodarstwach rolnych teren wielkotowarowej produkcji rolnej teren akwakultury i obsługi rybactwa teren komunikacji teren ogrodów działkowych teren infrastruktury technicznej
profil dodatkowy	teren rolnictwa z zakazem zabudowy teren zieleni urządzonej teren zieleni naturalnej teren lasu teren wód
maksymalna nadziemna intensywnosc zabudowy	0.4

maksymalny udzial powierzchni zabudowy	40%
maksymalna wysokosc zabudowy	15.0 m
minimalny udzial powierzchni biologicznie czynnej	30%
geometria	
plan	https://www.gov.pl/zagospodarowanieprzestrzenne/app/AktPlanowaniaPrzestrzennego/PL.ZIPPZP.12074/100106-POG/1POG

strefa planistyczna	PL.ZIPPZP.12074_100106-POG_1POG-32SU_20260925T120000
identifier	https://www.gov.pl/zagospodarowanieprzestrzenne/app/StrefaPlanistyczna/PL.ZIPPZP.12074/100106-POG/1POG-32SU/20260925T120000
przestrzen nazw	PL.ZIPPZP.12074/100106-POG
lokalny id	1POG-32SU
wersja id	20260925T120000
poczatek wersji obiektu	2026-09-25T12:00
nazwa	strefa usługowa
oznaczenie	32SU
symbol	SU
obowiazuje od	2024-09-30
obowiazuje do	obecnie
status	w opracowaniu https://inspire.ec.europa.eu/codelist/ProcessStepGeneralValue/elaboration
charakter ustalenia	ogólnie wiążące https://inspire.ec.europa.eu/codelist/RegulationNatureValue/generallyBinding
profil podstawowy	teren usług teren komunikacji teren zieleni urządzonej teren ogrodów działkowych teren infrastruktury technicznej
profil dodatkowy	teren zieleni naturalnej teren lasu teren wód
maksymalna nadziemna intensywnosc zabudowy	0.6

maksymalny udzial powierzchni zabudowy	30%
maksymalna wysokosc zabudowy	10.0 m
minimalny udzial powierzchni biologicznie czynnej	30%
geometria	
plan	https://www.gov.pl/zagospodarowanieprzestrzenne/app/AktPlanowaniaPrzestrzennego/PL.ZIPPZP.12074/100106-POG/1POG

strefa planistyczna	PL.ZIPPZP.12074_100106-POG_1POG-32SZ_20260925T120000
identifier	https://www.gov.pl/zagospodarowanieprzestrzenne/app/StrefaPlanistyczna/PL.ZIPPZP.12074/100106-POG/1POG-32SZ/20260925T120000
przestrzen nazw	PL.ZIPPZP.12074/100106-POG
lokalny id	1POG-32SZ
wersja id	20260925T120000
poczatek wersji obiektu	2026-09-25T12:00
nazwa	strefa wielofunkcyjna z zabudową zagrodową
oznaczenie	32SZ
symbol	SZ
obowiazuje od	2024-09-30
obowiazuje do	obecnie
status	w opracowaniu https://inspire.ec.europa.eu/codelist/ProcessStepGeneralValue/elaboration
charakter ustalenia	ogólnie wiążące https://inspire.ec.europa.eu/codelist/RegulationNatureValue/generallyBinding
profil podstawowy	teren zabudowy zagrodowej teren produkcji w gospodarstwach rolnych teren akwakultury i obsługi rybactwa teren komunikacji teren zieleni urządzonej teren ogrodów działkowych teren infrastruktury technicznej
profil dodatkowy	teren wielkotowarowej produkcji rolnej teren rolnictwa z zakazem zabudowy teren usług teren zieleni naturalnej

	teren lasu teren wód
maksymalna nadziemna intensywnosc zabudowy	0.6
maksymalny udzial powierzchni zabudowy	30%
maksymalna wysokosc zabudowy	15.0 m
minimalny udzial powierzchni biologicznie czynnej	30%
geometria	
plan	https://www.gov.pl/zagospodarowanieprzestrzenne/app/AktPlanowaniaPrzestrzennego/PL.ZIPPZP.12074/100106-POG/1POG

strefa planistyczna	PL.ZIPPZP.12074_100106-POG_1POG-32SO_20260925T120000
identifier	https://www.gov.pl/zagospodarowanieprzestrzenne/app/StrefaPlanistyczna/PL.ZIPPZP.12074/100106-POG/1POG-32SO/20260925T120000
przestrzen nazw	PL.ZIPPZP.12074/100106-POG
lokalny id	1POG-32SO
wersja id	20260925T120000
poczatek wersji obiektu	2026-09-25T12:00
nazwa	strefa otwarta
oznaczenie	32SO
symbol	SO
obowiazuje od	2024-09-30
obowiazuje do	obecnie
status	w opracowaniu https://inspire.ec.europa.eu/codelist/ProcessStepGeneralValue/elaboration
charakter ustalenia	ogólnie wiążące https://inspire.ec.europa.eu/codelist/RegulationNatureValue/generallyBinding
profil podstawowy	teren rolnictwa z zakazem zabudowy teren lasu teren zieleni naturalnej teren wód teren komunikacji teren ogrodów działkowych teren infrastruktury technicznej

geometria	
plan	https://www.gov.pl/zagospodarowanieprzestrzenne/app/AktPlanowaniaPrzestrzennego/PL.ZIPPZP.12074/100106-POG/1POG
strefa planistyczna	PL.ZIPPZP.12074_100106-POG_1POG-32SR_20260925T120000
identifier	https://www.gov.pl/zagospodarowanieprzestrzenne/app/StrefaPlanistyczna/PL.ZIPPZP.12074/100106-POG/1POG-32SR/20260925T120000
przestrzen nazw	PL.ZIPPZP.12074/100106-POG
lokalny id	1POG-32SR
wersja id	20260925T120000
poczatek wersji obiektu	2026-09-25T12:00
nazwa	strefa produkcji rolniczej
oznaczenie	32SR
symbol	SR
obowiazuje od	2024-09-30
obowiazuje do	obecnie
status	w opracowaniu https://inspire.ec.europa.eu/codelist/ProcessStepGeneralValue/elaboration
charakter ustalenia	ogólnie wiążące https://inspire.ec.europa.eu/codelist/RegulationNatureValue/generallyBinding
profil podstawowy	teren produkcji w gospodarstwach rolnych teren wielkotowarowej produkcji rolnej teren akwakultury i obsługi rybactwa teren komunikacji teren ogrodów działkowych teren infrastruktury technicznej
profil dodatkowy	teren rolnictwa z zakazem zabudowy teren elektrowni słonecznej teren zieleni urządzonej teren zieleni naturalnej teren lasu teren wód
maksymalna nadziemna intensywnosc zabudowy	0.4
maksymalny udzial powierzchni zabudowy	40%

maksymalna wysokosc zabudowy	18.0 m
minimalny udzial powierzchni biologicznie czynnej	30%
geometria	
plan	https://www.gov.pl/zagospodarowanieprzestrzenne/app/AktPlanowaniaPrzestrzennego/PL.ZIPPZP.12074/100106-POG/1POG
strefa planistyczna	PL.ZIPPZP.12074_100106-POG_1POG-32SJ_20260925T120000
identifier	https://www.gov.pl/zagospodarowanieprzestrzenne/app/StrefaPlanistyczna/PL.ZIPPZP.12074/100106-POG/1POG-32SJ/20260925T120000
przestrzen nazw	PL.ZIPPZP.12074/100106-POG
lokalny id	1POG-32SJ
wersja id	20260925T120000
poczatek wersji obiektu	2026-09-25T12:00
nazwa	strefa wielofunkcyjna z zabudową mieszkaniową jednorodzinną
oznaczenie	32SJ
symbol	SJ
obowiazuje od	2024-09-30
obowiazuje do	obecnie
status	w opracowaniu https://inspire.ec.europa.eu/codelist/ProcessStepGeneralValue/elaboration
charakter ustalenia	ogólnie wiążące https://inspire.ec.europa.eu/codelist/RegulationNatureValue/generallyBinding
profil podstawowy	teren zabudowy mieszkaniowej jednorodzinnej teren usług teren komunikacji teren zieleni urządzonej teren ogrodów działkowych teren infrastruktury technicznej
profil dodatkowy	teren zieleni naturalnej teren lasu teren wód
maksymalna nadziemna intensywnosc zabudowy	0.6
maksymalny udzial powierzchni zabudowy	30%

maksymalna wysokosc zabudowy	10.0 m
minimalny udzial powierzchni biologicznie czynnej	30%
geometria	
plan	https://www.gov.pl/zagospodarowanieprzestrzenne/app/AktPlanowaniaPrzestrzennego/PL.ZIPPZP.12074/100106-POG/1POG

strefa planistyczna	PL.ZIPPZP.12074_100106-POG_1POG-32SI_20260925T120000
identifier	https://www.gov.pl/zagospodarowanieprzestrzenne/app/StrefaPlanistyczna/PL.ZIPPZP.12074/100106-POG/1POG-32SI/20260925T120000
przestrzen nazw	PL.ZIPPZP.12074/100106-POG
lokalny id	1POG-32SI
wersja id	20260925T120000
poczatek wersji obiektu	2026-09-25T12:00
nazwa	strefa infrastrukturalna
oznaczenie	32SI
symbol	SI
obowiazuje od	2024-09-30
obowiazuje do	obecnie
status	w opracowaniu https://inspire.ec.europa.eu/codelist/ProcessStepGeneralValue/elaboration
charakter ustalenia	ogólnie wiążące https://inspire.ec.europa.eu/codelist/RegulationNatureValue/generallyBinding
profil podstawowy	teren infrastruktury technicznej teren komunikacji teren ogrodów działkowych
profil dodatkowy	teren zieleni urządzonej teren zieleni naturalnej teren lasu teren wód
minimalny udzial powierzchni biologicznie czynnej	20%
geometria	

plan	https://www.gov.pl/zagospodarowanieprzestrzenne/app/AktPlanowaniaPrzestrzennego/PL.ZIPPZP.12074/100106-POG/1POG

strefa planistyczna	PL.ZIPPZP.12074_100106-POG_1POG-33SI_20260925T120000
identifier	https://www.gov.pl/zagospodarowanieprzestrzenne/app/StrefaPlanistyczna/PL.ZIPPZP.12074/100106-POG/1POG-33SI/20260925T120000
przestrzen nazw	PL.ZIPPZP.12074/100106-POG
lokalny id	1POG-33SI
wersja id	20260925T120000
poczatek wersji obiektu	2026-09-25T12:00
nazwa	strefa infrastrukturalna
oznaczenie	33SI
symbol	SI
obowiazuje od	2024-09-30
obowiazuje do	obecnie
status	w opracowaniu https://inspire.ec.europa.eu/codelist/ProcessStepGeneralValue/elaboration
charakter ustalenia	ogólnie wiążące https://inspire.ec.europa.eu/codelist/RegulationNatureValue/generallyBinding
profil podstawowy	teren infrastruktury technicznej teren komunikacji teren ogrodów działkowych
profil dodatkowy	teren zieleni urządzonej teren zieleni naturalnej teren lasu teren wód
minimalny udzial powierzchni biologicznie czynnej	20%
geometria	

plan	https://www.gov.pl/zagospodarowanieprzestrzenne/app/AktPlanowaniaPrzestrzennego/PL.ZIPPZP.12074/100106-POG/1POG
strefa planistyczna	PL.ZIPPZP.12074_100106-POG_1POG-33SR_20260925T120000
identifier	https://www.gov.pl/zagospodarowanieprzestrzenne/app/StrefaPlanistyczna/PL.ZIPPZP.12074/100106-POG/1POG-33SR/20260925T120000
przestrzen nazw	PL.ZIPPZP.12074/100106-POG
lokalny id	1POG-33SR
wersja id	20260925T120000
poczatek wersji obiektu	2026-09-25T12:00
nazwa	strefa produkcji rolniczej
oznaczenie	33SR
symbol	SR
obowiazuje od	2024-09-30
obowiazuje do	obecnie
status	w opracowaniu https://inspire.ec.europa.eu/codelist/ProcessStepGeneralValue/elaboration
charakter ustalenia	ogólnie wiążące https://inspire.ec.europa.eu/codelist/RegulationNatureValue/generallyBinding
profil podstawowy	teren produkcji w gospodarstwach rolnych teren wielkotowarowej produkcji rolnej teren akwakultury i obsługi rybactwa teren komunikacji teren ogrodów działkowych teren infrastruktury technicznej
profil dodatkowy	teren rolnictwa z zakazem zabudowy teren zieleni urządzonej teren zieleni naturalnej teren lasu teren wód
maksymalna nadziemna intensywnosc zabudowy	0.4
maksymalny udzial powierzchni zabudowy	40%
maksymalna wysokosc zabudowy	15.0 m

minimalny udzial powierzchni biologicznie czynnej	30%
geometria	
plan	https://www.gov.pl/zagospodarowanieprzestrzenne/app/AktPlanowaniaPrzestrzennego/PL.ZIPPZP.12074/100106-POG/1POG
strefa planistyczna	PL.ZIPPZP.12074_100106-POG_1POG-33SJ_20260925T120000
identifier	https://www.gov.pl/zagospodarowanieprzestrzenne/app/StrefaPlanistyczna/PL.ZIPPZP.12074/100106-POG/1POG-33SJ/20260925T120000
przestrzen nazw	PL.ZIPPZP.12074/100106-POG
lokalny id	1POG-33SJ
wersja id	20260925T120000
poczatek wersji obiektu	2026-09-25T12:00
nazwa	strefa wielofunkcyjna z zabudową mieszkaniową jednorodzinną
oznaczenie	33SJ
symbol	SJ
obowiazuje od	2024-09-30
obowiazuje do	obecnie
status	w opracowaniu https://inspire.ec.europa.eu/codelist/ProcessStepGeneralValue/elaboration
charakter ustalenia	ogólnie wiążące https://inspire.ec.europa.eu/codelist/RegulationNatureValue/generallyBinding
profil podstawowy	teren zabudowy mieszkaniowej jednorodzinnej teren usług teren komunikacji teren zieleni urządzonej teren ogrodów działkowych teren infrastruktury technicznej
profil dodatkowy	teren zieleni naturalnej teren lasu teren wód
maksymalna nadziemna intensywnosc zabudowy	0.6
maksymalny udzial powierzchni zabudowy	30%
maksymalna wysokosc zabudowy	10.0 m

minimalny udzial powierzchni biologicznie czynnej	30%
geometria	
plan	https://www.gov.pl/zagospodarowanieprzestrzenne/app/AktPlanowaniaPrzestrzennego/PL.ZIPPZP.12074/100106-POG/1POG

strefa planistyczna	PL.ZIPPZP.12074_100106-POG_1POG-33SO_20260925T120000
identifier	https://www.gov.pl/zagospodarowanieprzestrzenne/app/StrefaPlanistyczna/PL.ZIPPZP.12074/100106-POG/1POG-33SO/20260925T120000
przestrzen nazw	PL.ZIPPZP.12074/100106-POG
lokalny id	1POG-33SO
wersja id	20260925T120000
poczatek wersji obiektu	2026-09-25T12:00
nazwa	strefa otwarta
oznaczenie	33SO
symbol	SO
obowiazuje od	2024-09-30
obowiazuje do	obecnie
status	w opracowaniu https://inspire.ec.europa.eu/codelist/ProcessStepGeneralValue/elaboration
charakter ustalenia	ogólnie wiążące https://inspire.ec.europa.eu/codelist/RegulationNatureValue/generallyBinding
profil podstawowy	teren rolnictwa z zakazem zabudowy teren lasu teren zieleni naturalnej teren wód teren komunikacji teren ogrodów działkowych teren infrastruktury technicznej
geometria	

plan	https://www.gov.pl/zagospodarowanieprzestrzenne/app/AktPlanowaniaPrzestrzennego/PL.ZIPPZP.12074/100106-POG/1POG
strefa planistyczna	PL.ZIPPZP.12074_100106-POG_1POG-33SZ_20260925T120000
identifier	https://www.gov.pl/zagospodarowanieprzestrzenne/app/StrefaPlanistyczna/PL.ZIPPZP.12074/100106-POG/1POG-33SZ/20260925T120000
przestrzen nazw	PL.ZIPPZP.12074/100106-POG
lokalny id	1POG-33SZ
wersja id	20260925T120000
poczatek wersji obiektu	2026-09-25T12:00
nazwa	strefa wielofunkcyjna z zabudową zagrodową
oznaczenie	33SZ
symbol	SZ
obowiazuje od	2024-09-30
obowiazuje do	obecnie
status	w opracowaniu https://inspire.ec.europa.eu/codelist/ProcessStepGeneralValue/elaboration
charakter ustalenia	ogólnie wiążące https://inspire.ec.europa.eu/codelist/RegulationNatureValue/generallyBinding
profil podstawowy	teren zabudowy zagrodowej teren produkcji w gospodarstwach rolnych teren akwakultury i obsługi rybactwa teren komunikacji teren zieleni urządzonej teren ogrodów działkowych teren infrastruktury technicznej
profil dodatkowy	teren wielkotowarowej produkcji rolnej teren rolnictwa z zakazem zabudowy teren usług teren zieleni naturalnej teren lasu teren wód
maksymalna nadziemna intensywnosc zabudowy	0.6
maksymalny udzial powierzchni zabudowy	30%

maksymalna wysokosc zabudowy	15.0 m
minimalny udzial powierzchni biologicznie czynnej	30%
geometria Nie można pobrać podglądu podkładu mapowego. Usługa WMTS jest teraz niedostępna.	
plan	https://www.gov.pl/zagospodarowanieprzestrzenne/app/AktPlanowaniaPrzestrzennego/PL.ZIPPZP.12074/100106-POG/1POG

strefa planistyczna	PL.ZIPPZP.12074_100106-POG_1POG-33SU_20260925T120000
identifier	https://www.gov.pl/zagospodarowanieprzestrzenne/app/StrefaPlanistyczna/PL.ZIPPZP.12074/100106-POG/1POG-33SU/20260925T120000
przestrzen nazw	PL.ZIPPZP.12074/100106-POG
lokalny id	1POG-33SU
wersja id	20260925T120000
poczatek wersji obiektu	2026-09-25T12:00
nazwa	strefa usługowa
oznaczenie	33SU
symbol	SU
obowiazuje od	2024-09-30
obowiazuje do	obecnie
status	w opracowaniu https://inspire.ec.europa.eu/codelist/ProcessStepGeneralValue/elaboration
charakter ustalenia	ogólnie wiążące https://inspire.ec.europa.eu/codelist/RegulationNatureValue/generallyBinding
profil podstawowy	teren usług teren komunikacji teren zieleni urządzonej teren ogrodów działkowych teren infrastruktury technicznej
profil dodatkowy	teren zieleni naturalnej teren lasu teren wód
maksymalna nadziemna intensywnosc zabudowy	0.6
maksymalny udzial powierzchni zabudowy	30%

maksymalna wysokosc zabudowy	10.0 m
minimalny udzial powierzchni biologicznie czynnej	30%
geometria	
plan	https://www.gov.pl/zagospodarowanieprzestrzenne/app/AktPlanowaniaPrzestrzennego/PL.ZIPPZP.12074/100106-POG/1POG

strefa planistyczna	PL.ZIPPZP.12074_100106-POG_1POG-34SI_20260925T120000
identifier	https://www.gov.pl/zagospodarowanieprzestrzenne/app/StrefaPlanistyczna/PL.ZIPPZP.12074/100106-POG/1POG-34SI/20260925T120000
przestrzen nazw	PL.ZIPPZP.12074/100106-POG
lokalny id	1POG-34SI
wersja id	20260925T120000
poczatek wersji obiektu	2026-09-25T12:00
nazwa	strefa infrastrukturalna
oznaczenie	34SI
symbol	SI
obowiazuje od	2024-09-30
obowiazuje do	obecnie
status	w opracowaniu https://inspire.ec.europa.eu/codelist/ProcessStepGeneralValue/elaboration
charakter ustalenia	ogólnie wiążące https://inspire.ec.europa.eu/codelist/RegulationNatureValue/generallyBinding
profil podstawowy	teren infrastruktury technicznej teren komunikacji teren ogrodów działkowych
profil dodatkowy	teren zieleni urządzonej teren zieleni naturalnej teren lasu teren wód
minimalny udzial powierzchni biologicznie czynnej	20%
geometria	

plan	https://www.gov.pl/zagospodarowanieprzestrzenne/app/AktPlanowaniaPrzestrzennego/PL.ZIPPZP.12074/100106-POG/1POG

strefa planistyczna	PL.ZIPPZP.12074_100106-POG_1POG-34SZ_20260925T120000
identifier	https://www.gov.pl/zagospodarowanieprzestrzenne/app/StrefaPlanistyczna/PL.ZIPPZP.12074/100106-POG/1POG-34SZ/20260925T120000
przestrzen nazw	PL.ZIPPZP.12074/100106-POG
lokalny id	1POG-34SZ
wersja id	20260925T120000
poczatek wersji obiektu	2026-09-25T12:00
nazwa	strefa wielofunkcyjna z zabudową zagrodową
oznaczenie	34SZ
symbol	SZ
obowiazuje od	2024-09-30
obowiazuje do	obecnie
status	w opracowaniu https://inspire.ec.europa.eu/codelist/ProcessStepGeneralValue/elaboration
charakter ustalenia	ogólnie wiążące https://inspire.ec.europa.eu/codelist/RegulationNatureValue/generallyBinding
profil podstawowy	teren zabudowy zagrodowej teren produkcji w gospodarstwach rolnych teren akwakultury i obsługi rybactwa teren komunikacji teren zieleni urządzonej teren ogrodów działkowych teren infrastruktury technicznej
profil dodatkowy	teren wielkotowarowej produkcji rolnej teren rolnictwa z zakazem zabudowy teren usług teren zieleni naturalnej teren lasu teren wód
maksymalna nadziemna intensywnosc zabudowy	0.6
maksymalny udzial powierzchni zabudowy	30%

maksymalna wysokosc zabudowy	15.0 m
minimalny udzial powierzchni biologicznie czynnej	30%
geometria	
plan	https://www.gov.pl/zagospodarowanieprzestrzenne/app/AktPlanowaniaPrzestrzennego/PL.ZIPPZP.12074/100106-POG/1POG
strefa planistyczna	PL.ZIPPZP.12074_100106-POG_1POG-34SR_20260925T120000
identifier	https://www.gov.pl/zagospodarowanieprzestrzenne/app/StrefaPlanistyczna/PL.ZIPPZP.12074/100106-POG/1POG-34SR/20260925T120000
przestrzen nazw	PL.ZIPPZP.12074/100106-POG
lokalny id	1POG-34SR
wersja id	20260925T120000
poczatek wersji obiektu	2026-09-25T12:00
nazwa	strefa produkcji rolniczej
oznaczenie	34SR
symbol	SR
obowiazuje od	2024-09-30
obowiazuje do	obecnie
status	w opracowaniu https://inspire.ec.europa.eu/codelist/ProcessStepGeneralValue/elaboration
charakter ustalenia	ogólnie wiążące https://inspire.ec.europa.eu/codelist/RegulationNatureValue/generallyBinding
profil podstawowy	teren produkcji w gospodarstwach rolnych teren wielkotowarowej produkcji rolnej teren akwakultury i obsługi rybactwa teren komunikacji teren ogrodów działkowych teren infrastruktury technicznej
profil dodatkowy	teren rolnictwa z zakazem zabudowy teren zieleni urządzonej teren zieleni naturalnej teren lasu teren wód
maksymalna nadziemna intensywnosc zabudowy	0.4

maksymalny udzial powierzchni zabudowy	40%
maksymalna wysokosc zabudowy	15.0 m
minimalny udzial powierzchni biologicznie czynnej	30%
geometria	
plan	https://www.gov.pl/zagospodarowanieprzestrzenne/app/AktPlanowaniaPrzestrzennego/PL.ZIPPZP.12074/100106-POG/1POG

strefa planistyczna	PL.ZIPPZP.12074_100106-POG_1POG-34SU_20260925T120000
identifier	https://www.gov.pl/zagospodarowanieprzestrzenne/app/StrefaPlanistyczna/PL.ZIPPZP.12074/100106-POG/1POG-34SU/20260925T120000
przestrzen nazw	PL.ZIPPZP.12074/100106-POG
lokalny id	1POG-34SU
wersja id	20260925T120000
poczatek wersji obiektu	2026-09-25T12:00
nazwa	strefa usługowa
oznaczenie	34SU
symbol	SU
obowiazuje od	2024-09-30
obowiazuje do	obecnie
status	w opracowaniu https://inspire.ec.europa.eu/codelist/ProcessStepGeneralValue/elaboration
charakter ustalenia	ogólnie wiążące https://inspire.ec.europa.eu/codelist/RegulationNatureValue/generallyBinding
profil podstawowy	teren usług teren komunikacji teren zieleni urządzonej teren ogrodów działkowych teren infrastruktury technicznej
profil dodatkowy	teren zieleni naturalnej teren lasu teren wód
maksymalna nadziemna intensywnosc zabudowy	0.6

maksymalny udzial powierzchni zabudowy	30%
maksymalna wysokosc zabudowy	10.0 m
minimalny udzial powierzchni biologicznie czynnej	30%
geometria Nie można pobrać podglądu podkładu mapowego. Usługa WMTS jest teraz niedostępna.	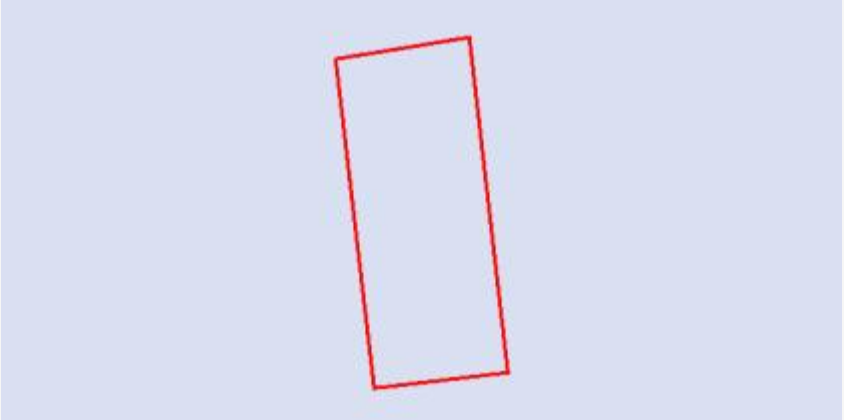
plan	https://www.gov.pl/zagospodarowanieprzestrzenne/app/AktPlanowaniaPrzestrzennego/PL.ZIPPZP.12074/100106-POG/1POG

strefa planistyczna	PL.ZIPPZP.12074_100106-POG_1POG-34SJ_20260925T120000
identifier	https://www.gov.pl/zagospodarowanieprzestrzenne/app/StrefaPlanistyczna/PL.ZIPPZP.12074/100106-POG/1POG-34SJ/20260925T120000
przestrzen nazw	PL.ZIPPZP.12074/100106-POG
lokalny id	1POG-34SJ
wersja id	20260925T120000
poczatek wersji obiektu	2026-09-25T12:00
nazwa	strefa wielofunkcyjna z zabudową mieszkaniową jednorodzinną
oznaczenie	34SJ
symbol	SJ
obowiazuje od	2024-09-30
obowiazuje do	obecnie
status	w opracowaniu https://inspire.ec.europa.eu/codelist/ProcessStepGeneralValue/elaboration
charakter ustalenia	ogólnie wiążące https://inspire.ec.europa.eu/codelist/RegulationNatureValue/generallyBinding
profil podstawowy	teren zabudowy mieszkaniowej jednorodzinnej teren usług teren komunikacji teren zieleni urządzonej teren ogrodów działkowych teren infrastruktury technicznej
profil dodatkowy	teren zieleni naturalnej teren lasu teren wód
maksymalna nadziemna intensywnosc zabudowy	0.6

maksymalny udzial powierzchni zabudowy	30%
maksymalna wysokosc zabudowy	10.0 m
minimalny udzial powierzchni biologicznie czynnej	30%
geometria	
plan	https://www.gov.pl/zagospodarowanieprzestrzenne/app/AktPlanowaniaPrzestrzennego/PL.ZIPPZP.12074/100106-POG/1POG

strefa planistyczna	PL.ZIPPZP.12074_100106-POG_1POG-34SO_20260925T120000
identifier	https://www.gov.pl/zagospodarowanieprzestrzenne/app/StrefaPlanistyczna/PL.ZIPPZP.12074/100106-POG/1POG-34SO/20260925T120000
przestrzen nazw	PL.ZIPPZP.12074/100106-POG
lokalny id	1POG-34SO
wersja id	20260925T120000
poczatek wersji obiektu	2026-09-25T12:00
nazwa	strefa otwarta
oznaczenie	34SO
symbol	SO
obowiazuje od	2024-09-30
obowiazuje do	obecnie
status	w opracowaniu https://inspire.ec.europa.eu/codelist/ProcessStepGeneralValue/elaboration
charakter ustalenia	ogólnie wiążące https://inspire.ec.europa.eu/codelist/RegulationNatureValue/generallyBinding
profil podstawowy	teren rolnictwa z zakazem zabudowy teren lasu teren zieleni naturalnej teren wód teren komunikacji teren ogrodów działkowych teren infrastruktury technicznej
geometria	

plan	https://www.gov.pl/zagospodarowanieprzestrzenne/app/AktPlanowaniaPrzestrzennego/PL.ZIPPZP.12074/100106-POG/1POG
strefa planistyczna	PL.ZIPPZP.12074_100106-POG_1POG-35SI_20260925T120000
identifier	https://www.gov.pl/zagospodarowanieprzestrzenne/app/StrefaPlanistyczna/PL.ZIPPZP.12074/100106-POG/1POG-35SI/20260925T120000
przestrzen nazw	PL.ZIPPZP.12074/100106-POG
lokalny id	1POG-35SI
wersja id	20260925T120000
poczatek wersji obiektu	2026-09-25T12:00
nazwa	strefa infrastrukturalna
oznaczenie	35SI
symbol	SI
obowiazuje od	2024-09-30
obowiazuje do	obecnie
status	w opracowaniu https://inspire.ec.europa.eu/codelist/ProcessStepGeneralValue/elaboration
charakter ustalenia	ogólnie wiążące https://inspire.ec.europa.eu/codelist/RegulationNatureValue/generallyBinding
profil podstawowy	teren infrastruktury technicznej teren komunikacji teren ogrodów działkowych
profil dodatkowy	teren usług teren zieleni urządzonej teren zieleni naturalnej teren lasu teren wód
minimalny udzial powierzchni biologicznie czynnej	20%
geometria	

plan	https://www.gov.pl/zagospodarowanieprzestrzenne/app/AktPlanowaniaPrzestrzennego/PL.ZIPPZP.12074/100106-POG/1POG
strefa planistyczna	PL.ZIPPZP.12074_100106-POG_1POG-35SO_20260925T120000
identifier	https://www.gov.pl/zagospodarowanieprzestrzenne/app/StrefaPlanistyczna/PL.ZIPPZP.12074/100106-POG/1POG-35SO/20260925T120000
przestrzen nazw	PL.ZIPPZP.12074/100106-POG
lokalny id	1POG-35SO
wersja id	20260925T120000
poczatek wersji obiektu	2026-09-25T12:00
nazwa	strefa otwarta
oznaczenie	35SO
symbol	SO
obowiazuje od	2024-09-30
obowiazuje do	obecnie
status	w opracowaniu https://inspire.ec.europa.eu/codelist/ProcessStepGeneralValue/elaboration
charakter ustalenia	ogólnie wiążące https://inspire.ec.europa.eu/codelist/RegulationNatureValue/generallyBinding
profil podstawowy	teren rolnictwa z zakazem zabudowy teren lasu teren zieleni naturalnej teren wód teren komunikacji teren ogrodów działkowych teren infrastruktury technicznej
geometria	

plan	https://www.gov.pl/zagospodarowanieprzestrzenne/app/AktPlanowaniaPrzestrzennego/PL.ZIPPZP.12074/100106-POG/1POG
strefa planistyczna	PL.ZIPPZP.12074_100106-POG_1POG-35SZ_20260925T120000
identifier	https://www.gov.pl/zagospodarowanieprzestrzenne/app/StrefaPlanistyczna/PL.ZIPPZP.12074/100106-POG/1POG-35SZ/20260925T120000
przestrzen nazw	PL.ZIPPZP.12074/100106-POG
lokalny id	1POG-35SZ
wersja id	20260925T120000
poczatek wersji obiektu	2026-09-25T12:00
nazwa	strefa wielofunkcyjna z zabudową zagrodową
oznaczenie	35SZ
symbol	SZ
obowiazuje od	2024-09-30
obowiazuje do	obecnie
status	w opracowaniu https://inspire.ec.europa.eu/codelist/ProcessStepGeneralValue/elaboration
charakter ustalenia	ogólnie wiążące https://inspire.ec.europa.eu/codelist/RegulationNatureValue/generallyBinding
profil podstawowy	teren zabudowy zagrodowej teren produkcji w gospodarstwach rolnych teren akwakultury i obsługi rybactwa teren komunikacji teren zieleni urządzonej teren ogrodów działkowych teren infrastruktury technicznej
profil dodatkowy	teren wielkotowarowej produkcji rolnej teren rolnictwa z zakazem zabudowy teren usług teren zieleni naturalnej teren lasu teren wód
maksymalna nadziemna intensywnosc zabudowy	0.6
maksymalny udzial powierzchni zabudowy	30%

maksymalna wysokosc zabudowy	15.0 m
minimalny udzial powierzchni biologicznie czynnej	30%
geometria	
plan	https://www.gov.pl/zagospodarowanieprzestrzenne/app/AktPlanowaniaPrzestrzennego/PL.ZIPPZP.12074/100106-POG/1POG

strefa planistyczna	PL.ZIPPZP.12074_100106-POG_1POG-35SJ_20260925T120000
identifier	https://www.gov.pl/zagospodarowanieprzestrzenne/app/StrefaPlanistyczna/PL.ZIPPZP.12074/100106-POG/1POG-35SJ/20260925T120000
przestrzen nazw	PL.ZIPPZP.12074/100106-POG
lokalny id	1POG-35SJ
wersja id	20260925T120000
poczatek wersji obiektu	2026-09-25T12:00
nazwa	strefa wielofunkcyjna z zabudową mieszkaniową jednorodzinną
oznaczenie	35SJ
symbol	SJ
obowiazuje od	2024-09-30
obowiazuje do	obecnie
status	w opracowaniu https://inspire.ec.europa.eu/codelist/ProcessStepGeneralValue/elaboration
charakter ustalenia	ogólnie wiążące https://inspire.ec.europa.eu/codelist/RegulationNatureValue/generallyBinding
profil podstawowy	teren zabudowy mieszkaniowej jednorodzinnej teren usług teren komunikacji teren zieleni urządzonej teren ogrodów działkowych teren infrastruktury technicznej
profil dodatkowy	teren zieleni naturalnej teren lasu teren wód
maksymalna nadziemna intensywnosc zabudowy	0.6
maksymalny udzial powierzchni zabudowy	30%

maksymalna wysokosc zabudowy	10.0 m
minimalny udzial powierzchni biologicznie czynnej	30%
geometria	
plan	https://www.gov.pl/zagospodarowanieprzestrzenne/app/AktPlanowaniaPrzestrzennego/PL.ZIPPZP.12074/100106-POG/1POG
strefa planistyczna	PL.ZIPPZP.12074_100106-POG_1POG-35SU_20260925T120000
identifier	https://www.gov.pl/zagospodarowanieprzestrzenne/app/StrefaPlanistyczna/PL.ZIPPZP.12074/100106-POG/1POG-35SU/20260925T120000
przestrzen nazw	PL.ZIPPZP.12074/100106-POG
lokalny id	1POG-35SU
wersja id	20260925T120000
poczatek wersji obiektu	2026-09-25T12:00
nazwa	strefa usługowa
oznaczenie	35SU
symbol	SU
obowiazuje od	2024-09-30
obowiazuje do	obecnie
status	w opracowaniu https://inspire.ec.europa.eu/codelist/ProcessStepGeneralValue/elaboration
charakter ustalenia	ogólnie wiążące https://inspire.ec.europa.eu/codelist/RegulationNatureValue/generallyBinding
profil podstawowy	teren usług teren komunikacji teren zieleni urządzonej teren ogrodów działkowych teren infrastruktury technicznej
profil dodatkowy	teren zieleni naturalnej teren lasu teren wód
maksymalna nadziemna intensywnosc zabudowy	0.6
maksymalny udzial powierzchni zabudowy	30%

maksymalna wysokosc zabudowy	10.0 m
minimalny udzial powierzchni biologicznie czynnej	30%
geometria Nie można pobrać podglądu podkładu mapowego. Usługa WMTS jest teraz niedostępna.	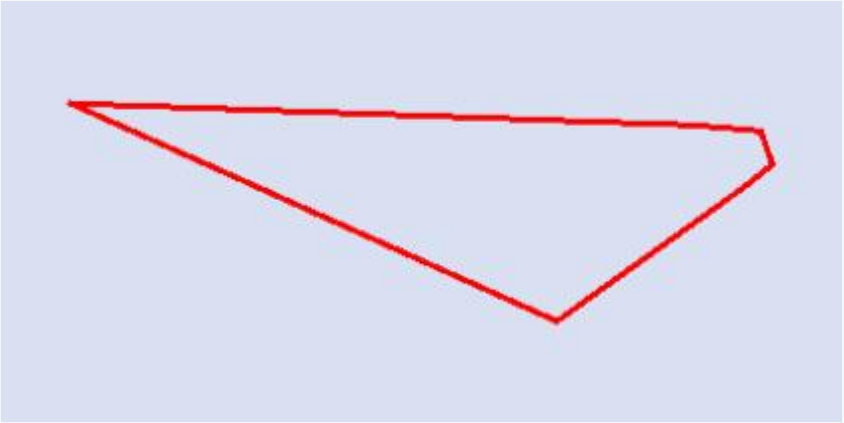
plan	https://www.gov.pl/zagospodarowanieprzestrzenne/app/AktPlanowaniaPrzestrzennego/PL.ZIPPZP.12074/100106-POG/1POG

strefa planistyczna	PL.ZIPPZP.12074_100106-POG_1POG-35SR_20260925T120000
identifier	https://www.gov.pl/zagospodarowanieprzestrzenne/app/StrefaPlanistyczna/PL.ZIPPZP.12074/100106-POG/1POG-35SR/20260925T120000
przestrzen nazw	PL.ZIPPZP.12074/100106-POG
lokalny id	1POG-35SR
wersja id	20260925T120000
poczatek wersji obiektu	2026-09-25T12:00
nazwa	strefa produkcji rolniczej
oznaczenie	35SR
symbol	SR
obowiazuje od	2024-09-30
obowiazuje do	obecnie
status	w opracowaniu https://inspire.ec.europa.eu/codelist/ProcessStepGeneralValue/elaboration
charakter ustalenia	ogólnie wiążące https://inspire.ec.europa.eu/codelist/RegulationNatureValue/generallyBinding
profil podstawowy	teren produkcji w gospodarstwach rolnych teren wielkotowarowej produkcji rolnej teren akwakultury i obsługi rybactwa teren komunikacji teren ogrodów działkowych teren infrastruktury technicznej
profil dodatkowy	teren rolnictwa z zakazem zabudowy teren zieleni urządzonej teren zieleni naturalnej teren lasu teren wód
maksymalna nadziemna intensywnosc zabudowy	0.4

maksymalny udzial powierzchni zabudowy	40%
maksymalna wysokosc zabudowy	15.0 m
minimalny udzial powierzchni biologicznie czynnej	30%
geometria	
plan	https://www.gov.pl/zagospodarowanieprzestrzenne/app/AktPlanowaniaPrzestrzennego/PL.ZIPPZP.12074/100106-POG/1POG

strefa planistyczna	PL.ZIPPZP.12074_100106-POG_1POG-36SI_20260925T120000
identifier	https://www.gov.pl/zagospodarowanieprzestrzenne/app/StrefaPlanistyczna/PL.ZIPPZP.12074/100106-POG/1POG-36SI/20260925T120000
przestrzen nazw	PL.ZIPPZP.12074/100106-POG
lokalny id	1POG-36SI
wersja id	20260925T120000
poczatek wersji obiektu	2026-09-25T12:00
nazwa	strefa infrastrukturalna
oznaczenie	36SI
symbol	SI
obowiazuje od	2024-09-30
obowiazuje do	obecnie
status	w opracowaniu https://inspire.ec.europa.eu/codelist/ProcessStepGeneralValue/elaboration
charakter ustalenia	ogólnie wiążące https://inspire.ec.europa.eu/codelist/RegulationNatureValue/generallyBinding
profil podstawowy	teren infrastruktury technicznej teren komunikacji teren ogrodów działkowych
profil dodatkowy	teren zieleni urządzonej teren zieleni naturalnej teren lasu teren wód
minimalny udzial powierzchni biologicznie czynnej	20%
geometria	

plan	https://www.gov.pl/zagospodarowanieprzestrzenne/app/AktPlanowaniaPrzestrzennego/PL.ZIPPZP.12074/100106-POG/1POG
strefa planistyczna	PL.ZIPPZP.12074_100106-POG_1POG-36SR_20260925T120000
identifier	https://www.gov.pl/zagospodarowanieprzestrzenne/app/StrefaPlanistyczna/PL.ZIPPZP.12074/100106-POG/1POG-36SR/20260925T120000
przestrzen nazw	PL.ZIPPZP.12074/100106-POG
lokalny id	1POG-36SR
wersja id	20260925T120000
poczatek wersji obiektu	2026-09-25T12:00
nazwa	strefa produkcji rolniczej
oznaczenie	36SR
symbol	SR
obowiazuje od	2024-09-30
obowiazuje do	obecnie
status	w opracowaniu https://inspire.ec.europa.eu/codelist/ProcessStepGeneralValue/elaboration
charakter ustalenia	ogólnie wiążące https://inspire.ec.europa.eu/codelist/RegulationNatureValue/generallyBinding
profil podstawowy	teren produkcji w gospodarstwach rolnych teren wielkotowarowej produkcji rolnej teren akwakultury i obsługi rybactwa teren komunikacji teren ogrodów działkowych teren infrastruktury technicznej
profil dodatkowy	teren rolnictwa z zakazem zabudowy teren elektrowni słonecznej teren zieleni urządzonej teren zieleni naturalnej teren lasu teren wód
maksymalna nadziemna intensywnosc zabudowy	0.4
maksymalny udzial powierzchni zabudowy	40%

maksymalna wysokosc zabudowy	18.0 m
minimalny udzial powierzchni biologicznie czynnej	30%
geometria	
plan	https://www.gov.pl/zagospodarowanieprzestrzenne/app/AktPlanowaniaPrzestrzennego/PL.ZIPPZP.12074/100106-POG/1POG
strefa planistyczna	PL.ZIPPZP.12074_100106-POG_1POG-36SJ_20260925T120000
identifier	https://www.gov.pl/zagospodarowanieprzestrzenne/app/StrefaPlanistyczna/PL.ZIPPZP.12074/100106-POG/1POG-36SJ/20260925T120000
przestrzen nazw	PL.ZIPPZP.12074/100106-POG
lokalny id	1POG-36SJ
wersja id	20260925T120000
poczatek wersji obiektu	2026-09-25T12:00
nazwa	strefa wielofunkcyjna z zabudową mieszkaniową jednorodzinną
oznaczenie	36SJ
symbol	SJ
obowiazuje od	2024-09-30
obowiazuje do	obecnie
status	w opracowaniu https://inspire.ec.europa.eu/codelist/ProcessStepGeneralValue/elaboration
charakter ustalenia	ogólnie wiążące https://inspire.ec.europa.eu/codelist/RegulationNatureValue/generallyBinding
profil podstawowy	teren zabudowy mieszkaniowej jednorodzinnej teren usług teren komunikacji teren zieleni urządzonej teren ogrodów działkowych teren infrastruktury technicznej
profil dodatkowy	teren zieleni naturalnej teren lasu teren wód
maksymalna nadziemna intensywnosc zabudowy	0.6
maksymalny udzial powierzchni zabudowy	30%

maksymalna wysokosc zabudowy	10.0 m
minimalny udzial powierzchni biologicznie czynnej	30%
geometria	
plan	https://www.gov.pl/zagospodarowanieprzestrzenne/app/AktPlanowaniaPrzestrzennego/PL.ZIPPZP.12074/100106-POG/1POG
strefa planistyczna	PL.ZIPPZP.12074_100106-POG_1POG-36SU_20260925T120000
identifier	https://www.gov.pl/zagospodarowanieprzestrzenne/app/StrefaPlanistyczna/PL.ZIPPZP.12074/100106-POG/1POG-36SU/20260925T120000
przestrzen nazw	PL.ZIPPZP.12074/100106-POG
lokalny id	1POG-36SU
wersja id	20260925T120000
poczatek wersji obiektu	2026-09-25T12:00
nazwa	strefa usługowa
oznaczenie	36SU
symbol	SU
obowiazuje od	2024-09-30
obowiazuje do	obecnie
status	w opracowaniu https://inspire.ec.europa.eu/codelist/ProcessStepGeneralValue/elaboration
charakter ustalenia	ogólnie wiążące https://inspire.ec.europa.eu/codelist/RegulationNatureValue/generallyBinding
profil podstawowy	teren usług teren komunikacji teren zieleni urządzonej teren ogrodów działkowych teren infrastruktury technicznej
profil dodatkowy	teren zieleni naturalnej teren lasu teren wód
maksymalna nadziemna intensywnosc zabudowy	0.6
maksymalny udzial powierzchni zabudowy	30%

maksymalna wysokosc zabudowy	10.0 m
minimalny udzial powierzchni biologicznie czynnej	30%
geometria	
plan	https://www.gov.pl/zagospodarowanieprzestrzenne/app/AktPlanowaniaPrzestrzennego/PL.ZIPPZP.12074/100106-POG/1POG
strefa planistyczna	PL.ZIPPZP.12074_100106-POG_1POG-36SZ_20260925T120000
identifier	https://www.gov.pl/zagospodarowanieprzestrzenne/app/StrefaPlanistyczna/PL.ZIPPZP.12074/100106-POG/1POG-36SZ/20260925T120000
przestrzen nazw	PL.ZIPPZP.12074/100106-POG
lokalny id	1POG-36SZ
wersja id	20260925T120000
poczatek wersji obiektu	2026-09-25T12:00
nazwa	strefa wielofunkcyjna z zabudową zagrodową
oznaczenie	36SZ
symbol	SZ
obowiazuje od	2024-09-30
obowiazuje do	obecnie
status	w opracowaniu https://inspire.ec.europa.eu/codelist/ProcessStepGeneralValue/elaboration
charakter ustalenia	ogólnie wiążące https://inspire.ec.europa.eu/codelist/RegulationNatureValue/generallyBinding
profil podstawowy	teren zabudowy zagrodowej teren produkcji w gospodarstwach rolnych teren akwakultury i obsługi rybactwa teren komunikacji teren zieleni urządzonej teren ogrodów działkowych teren infrastruktury technicznej
profil dodatkowy	teren wielkotowarowej produkcji rolnej teren rolnictwa z zakazem zabudowy teren usług teren zieleni naturalnej teren lasu teren wód

maksymalna nadziemna intensywnosc zabudowy	0.6
maksymalny udzial powierzchni zabudowy	30%
maksymalna wysokosc zabudowy	15.0 m
minimalny udzial powierzchni biologicznie czynnej	30%
geometria	
plan	https://www.gov.pl/zagospodarowanieprzestrzenne/app/AktPlanowaniaPrzestrzennego/PL.ZIPPZP.12074/100106-POG/1POG

strefa planistyczna	PL.ZIPPZP.12074_100106-POG_1POG-36SO_20260925T120000
identifier	https://www.gov.pl/zagospodarowanieprzestrzenne/app/StrefaPlanistyczna/PL.ZIPPZP.12074/100106-POG/1POG-36SO/20260925T120000
przestrzen nazw	PL.ZIPPZP.12074/100106-POG
lokalny id	1POG-36SO
wersja id	20260925T120000
poczatek wersji obiektu	2026-09-25T12:00
nazwa	strefa otwarta
oznaczenie	36SO
symbol	SO
obowiazuje od	2024-09-30
obowiazuje do	obecnie
status	w opracowaniu https://inspire.ec.europa.eu/codelist/ProcessStepGeneralValue/elaboration
charakter ustalenia	ogólnie wiążące https://inspire.ec.europa.eu/codelist/RegulationNatureValue/generallyBinding
profil podstawowy	teren rolnictwa z zakazem zabudowy teren lasu teren zieleni naturalnej teren wód teren komunikacji teren ogrodów działkowych teren infrastruktury technicznej
geometria	

plan	https://www.gov.pl/zagospodarowanieprzestrzenne/app/AktPlanowaniaPrzestrzennego/PL.ZIPPZP.12074/100106-POG/1POG
strefa planistyczna	PL.ZIPPZP.12074_100106-POG_1POG-37SZ_20260925T120000
identifier	https://www.gov.pl/zagospodarowanieprzestrzenne/app/StrefaPlanistyczna/PL.ZIPPZP.12074/100106-POG/1POG-37SZ/20260925T120000
przestrzen nazw	PL.ZIPPZP.12074/100106-POG
lokalny id	1POG-37SZ
wersja id	20260925T120000
poczatek wersji obiektu	2026-09-25T12:00
nazwa	strefa wielofunkcyjna z zabudową zagrodową
oznaczenie	37SZ
symbol	SZ
obowiazuje od	2024-09-30
obowiazuje do	obecnie
status	w opracowaniu https://inspire.ec.europa.eu/codelist/ProcessStepGeneralValue/elaboration
charakter ustalenia	ogólnie wiążące https://inspire.ec.europa.eu/codelist/RegulationNatureValue/generallyBinding
profil podstawowy	teren zabudowy zagrodowej teren produkcji w gospodarstwach rolnych teren akwakultury i obsługi rybactwa teren komunikacji teren zieleni urządzonej teren ogrodów działkowych teren infrastruktury technicznej
profil dodatkowy	teren wielkotowarowej produkcji rolnej teren rolnictwa z zakazem zabudowy teren usług teren zieleni naturalnej teren lasu teren wód
maksymalna nadziemna intensywnosc zabudowy	0.6
maksymalny udzial powierzchni zabudowy	30%

maksymalna wysokosc zabudowy	15.0 m
minimalny udzial powierzchni biologicznie czynnej	30%
geometria	
plan	https://www.gov.pl/zagospodarowanieprzestrzenne/app/AktPlanowaniaPrzestrzennego/PL.ZIPPZP.12074/100106-POG/1POG

strefa planistyczna	PL.ZIPPZP.12074_100106-POG_1POG-37SO_20260925T120000
identifier	https://www.gov.pl/zagospodarowanieprzestrzenne/app/StrefaPlanistyczna/PL.ZIPPZP.12074/100106-POG/1POG-37SO/20260925T120000
przestrzen nazw	PL.ZIPPZP.12074/100106-POG
lokalny id	1POG-37SO
wersja id	20260925T120000
poczatek wersji obiektu	2026-09-25T12:00
nazwa	strefa otwarta
oznaczenie	37SO
symbol	SO
obowiazuje od	2024-09-30
obowiazuje do	obecnie
status	w opracowaniu https://inspire.ec.europa.eu/codelist/ProcessStepGeneralValue/elaboration
charakter ustalenia	ogólnie wiążące https://inspire.ec.europa.eu/codelist/RegulationNatureValue/generallyBinding
profil podstawowy	teren rolnictwa z zakazem zabudowy teren lasu teren zieleni naturalnej teren wód teren komunikacji teren ogrodów działkowych teren infrastruktury technicznej
geometria	

plan	https://www.gov.pl/zagospodarowanieprzestrzenne/app/AktPlanowaniaPrzestrzennego/PL.ZIPPZP.12074/100106-POG/1POG
strefa planistyczna	PL.ZIPPZP.12074_100106-POG_1POG-37SR_20260925T120000
identifier	https://www.gov.pl/zagospodarowanieprzestrzenne/app/StrefaPlanistyczna/PL.ZIPPZP.12074/100106-POG/1POG-37SR/20260925T120000
przestrzen nazw	PL.ZIPPZP.12074/100106-POG
lokalny id	1POG-37SR
wersja id	20260925T120000
poczatek wersji obiektu	2026-09-25T12:00
nazwa	strefa produkcji rolniczej
oznaczenie	37SR
symbol	SR
obowiazuje od	2024-09-30
obowiazuje do	obecnie
status	w opracowaniu https://inspire.ec.europa.eu/codelist/ProcessStepGeneralValue/elaboration
charakter ustalenia	ogólnie wiążące https://inspire.ec.europa.eu/codelist/RegulationNatureValue/generallyBinding
profil podstawowy	teren produkcji w gospodarstwach rolnych teren wielkotowarowej produkcji rolnej teren akwakultury i obsługi rybactwa teren komunikacji teren ogrodów działkowych teren infrastruktury technicznej
profil dodatkowy	teren rolnictwa z zakazem zabudowy teren zieleni urządzonej teren zieleni naturalnej teren lasu teren wód
maksymalna nadziemna intensywnosc zabudowy	0.4
maksymalny udzial powierzchni zabudowy	40%
maksymalna wysokosc zabudowy	15.0 m

minimalny udzial powierzchni biologicznie czynnej	30%
geometria	
plan	https://www.gov.pl/zagospodarowanieprzestrzenne/app/AktPlanowaniaPrzestrzennego/PL.ZIPPZP.12074/100106-POG/1POG
strefa planistyczna	PL.ZIPPZP.12074_100106-POG_1POG-37SJ_20260925T120000
identifier	https://www.gov.pl/zagospodarowanieprzestrzenne/app/StrefaPlanistyczna/PL.ZIPPZP.12074/100106-POG/1POG-37SJ/20260925T120000
przestrzen nazw	PL.ZIPPZP.12074/100106-POG
lokalny id	1POG-37SJ
wersja id	20260925T120000
poczatek wersji obiektu	2026-09-25T12:00
nazwa	strefa wielofunkcyjna z zabudową mieszkaniową jednorodzinną
oznaczenie	37SJ
symbol	SJ
obowiazuje od	2024-09-30
obowiazuje do	obecnie
status	w opracowaniu https://inspire.ec.europa.eu/codelist/ProcessStepGeneralValue/elaboration
charakter ustalenia	ogólnie wiążące https://inspire.ec.europa.eu/codelist/RegulationNatureValue/generallyBinding
profil podstawowy	teren zabudowy mieszkaniowej jednorodzinnej teren usług teren komunikacji teren zieleni urządzonej teren ogrodów działkowych teren infrastruktury technicznej
profil dodatkowy	teren zieleni naturalnej teren lasu teren wód
maksymalna nadziemna intensywnosc zabudowy	0.6
maksymalny udzial powierzchni zabudowy	30%
maksymalna wysokosc zabudowy	10.0 m

minimalny udzial powierzchni biologicznie czynnej	30%
geometria	
plan	https://www.gov.pl/zagospodarowanieprzestrzenne/app/AktPlanowaniaPrzestrzennego/PL.ZIPPZP.12074/100106-POG/1POG
strefa planistyczna	PL.ZIPPZP.12074_100106-POG_1POG-37SU_20260925T120000
identifier	https://www.gov.pl/zagospodarowanieprzestrzenne/app/StrefaPlanistyczna/PL.ZIPPZP.12074/100106-POG/1POG-37SU/20260925T120000
przestrzen nazw	PL.ZIPPZP.12074/100106-POG
lokalny id	1POG-37SU
wersja id	20260925T120000
poczatek wersji obiektu	2026-09-25T12:00
nazwa	strefa usługowa
oznaczenie	37SU
symbol	SU
obowiazuje od	2024-09-30
obowiazuje do	obecnie
status	w opracowaniu https://inspire.ec.europa.eu/codelist/ProcessStepGeneralValue/elaboration
charakter ustalenia	ogólnie wiążące https://inspire.ec.europa.eu/codelist/RegulationNatureValue/generallyBinding
profil podstawowy	teren usług teren komunikacji teren zieleni urządzonej teren ogrodów działkowych teren infrastruktury technicznej
profil dodatkowy	teren zieleni naturalnej teren lasu teren wód
maksymalna nadziemna intensywnosc zabudowy	0.6
maksymalny udzial powierzchni zabudowy	30%
maksymalna wysokosc zabudowy	10.0 m

minimalny udzial powierzchni biologicznie czynnej	30%
geometria	
plan	https://www.gov.pl/zagospodarowanieprzestrzenne/app/AktPlanowaniaPrzestrzennego/PL.ZIPPZP.12074/100106-POG/1POG

strefa planistyczna	PL.ZIPPZP.12074_100106-POG_1POG-37SI_20260925T120000
identifier	https://www.gov.pl/zagospodarowanieprzestrzenne/app/StrefaPlanistyczna/PL.ZIPPZP.12074/100106-POG/1POG-37SI/20260925T120000
przestrzen nazw	PL.ZIPPZP.12074/100106-POG
lokalny id	1POG-37SI
wersja id	20260925T120000
poczatek wersji obiektu	2026-09-25T12:00
nazwa	strefa infrastrukturalna
oznaczenie	37SI
symbol	SI
obowiazuje od	2024-09-30
obowiazuje do	obecnie
status	w opracowaniu https://inspire.ec.europa.eu/codelist/ProcessStepGeneralValue/elaboration
charakter ustalenia	ogólnie wiążące https://inspire.ec.europa.eu/codelist/RegulationNatureValue/generallyBinding
profil podstawowy	teren infrastruktury technicznej teren komunikacji teren ogrodów działkowych
profil dodatkowy	teren zieleni urządzonej teren zieleni naturalnej teren lasu teren wód
minimalny udzial powierzchni biologicznie czynnej	20%
geometria	

plan	https://www.gov.pl/zagospodarowanieprzestrzenne/app/AktPlanowaniaPrzestrzennego/PL.ZIPPZP.12074/100106-POG/1POG

strefa planistyczna	PL.ZIPPZP.12074_100106-POG_1POG-38SI_20260925T120000
identifier	https://www.gov.pl/zagospodarowanieprzestrzenne/app/StrefaPlanistyczna/PL.ZIPPZP.12074/100106-POG/1POG-38SI/20260925T120000
przestrzen nazw	PL.ZIPPZP.12074/100106-POG
lokalny id	1POG-38SI
wersja id	20260925T120000
poczatek wersji obiektu	2026-09-25T12:00
nazwa	strefa infrastrukturalna
oznaczenie	38SI
symbol	SI
obowiazuje od	2024-09-30
obowiazuje do	obecnie
status	w opracowaniu https://inspire.ec.europa.eu/codelist/ProcessStepGeneralValue/elaboration
charakter ustalenia	ogólnie wiążące https://inspire.ec.europa.eu/codelist/RegulationNatureValue/generallyBinding
profil podstawowy	teren infrastruktury technicznej teren komunikacji teren ogrodów działkowych
profil dodatkowy	teren zieleni urządzonej teren zieleni naturalnej teren lasu teren wód
minimalny udzial powierzchni biologicznie czynnej	20%
geometria	

plan	https://www.gov.pl/zagospodarowanieprzestrzenne/app/AktPlanowaniaPrzestrzennego/PL.ZIPPZP.12074/100106-POG/1POG
strefa planistyczna	PL.ZIPPZP.12074_100106-POG_1POG-38SR_20260925T120000
identifier	https://www.gov.pl/zagospodarowanieprzestrzenne/app/StrefaPlanistyczna/PL.ZIPPZP.12074/100106-POG/1POG-38SR/20260925T120000
przestrzen nazw	PL.ZIPPZP.12074/100106-POG
lokalny id	1POG-38SR
wersja id	20260925T120000
poczatek wersji obiektu	2026-09-25T12:00
nazwa	strefa produkcji rolniczej
oznaczenie	38SR
symbol	SR
obowiazuje od	2024-09-30
obowiazuje do	obecnie
status	w opracowaniu https://inspire.ec.europa.eu/codelist/ProcessStepGeneralValue/elaboration
charakter ustalenia	ogólnie wiążące https://inspire.ec.europa.eu/codelist/RegulationNatureValue/generallyBinding
profil podstawowy	teren produkcji w gospodarstwach rolnych teren wielkotowarowej produkcji rolnej teren akwakultury i obsługi rybactwa teren komunikacji teren ogrodów działkowych teren infrastruktury technicznej
profil dodatkowy	teren rolnictwa z zakazem zabudowy teren zieleni urządzonej teren zieleni naturalnej teren lasu teren wód
maksymalna nadziemna intensywnosc zabudowy	0.4
maksymalny udzial powierzchni zabudowy	40%
maksymalna wysokosc zabudowy	15.0 m

minimalny udzial powierzchni biologicznie czynnej	30%
geometria	
plan	https://www.gov.pl/zagospodarowanieprzestrzenne/app/AktPlanowaniaPrzestrzennego/PL.ZIPPZP.12074/100106-POG/1POG
strefa planistyczna	PL.ZIPPZP.12074_100106-POG_1POG-38SZ_20260925T120000
identifier	https://www.gov.pl/zagospodarowanieprzestrzenne/app/StrefaPlanistyczna/PL.ZIPPZP.12074/100106-POG/1POG-38SZ/20260925T120000
przestrzen nazw	PL.ZIPPZP.12074/100106-POG
lokalny id	1POG-38SZ
wersja id	20260925T120000
poczatek wersji obiektu	2026-09-25T12:00
nazwa	strefa wielofunkcyjna z zabudową zagrodową
oznaczenie	38SZ
symbol	SZ
obowiazuje od	2024-09-30
obowiazuje do	obecnie
status	w opracowaniu https://inspire.ec.europa.eu/codelist/ProcessStepGeneralValue/elaboration
charakter ustalenia	ogólnie wiążące https://inspire.ec.europa.eu/codelist/RegulationNatureValue/generallyBinding
profil podstawowy	teren zabudowy zagrodowej teren produkcji w gospodarstwach rolnych teren akwakultury i obsługi rybactwa teren komunikacji teren zieleni urządzonej teren ogrodów działkowych teren infrastruktury technicznej
profil dodatkowy	teren wielkotowarowej produkcji rolnej teren rolnictwa z zakazem zabudowy teren usług teren zieleni naturalnej teren lasu teren wód
maksymalna nadziemna intensywnosc zabudowy	0.6

maksymalny udzial powierzchni zabudowy	30%
maksymalna wysokosc zabudowy	15.0 m
minimalny udzial powierzchni biologicznie czynnej	30%
geometria	
plan	https://www.gov.pl/zagospodarowanieprzestrzenne/app/AktPlanowaniaPrzestrzennego/PL.ZIPPZP.12074/100106-POG/1POG

strefa planistyczna	PL.ZIPPZP.12074_100106-POG_1POG-38SO_20260925T120000
identifier	https://www.gov.pl/zagospodarowanieprzestrzenne/app/StrefaPlanistyczna/PL.ZIPPZP.12074/100106-POG/1POG-38SO/20260925T120000
przestrzen nazw	PL.ZIPPZP.12074/100106-POG
lokalny id	1POG-38SO
wersja id	20260925T120000
poczatek wersji obiektu	2026-09-25T12:00
nazwa	strefa otwarta
oznaczenie	38SO
symbol	SO
obowiazuje od	2024-09-30
obowiazuje do	obecnie
status	w opracowaniu https://inspire.ec.europa.eu/codelist/ProcessStepGeneralValue/elaboration
charakter ustalenia	ogólnie wiążące https://inspire.ec.europa.eu/codelist/RegulationNatureValue/generallyBinding
profil podstawowy	teren rolnictwa z zakazem zabudowy teren lasu teren zieleni naturalnej teren wód teren komunikacji teren ogrodów działkowych teren infrastruktury technicznej
geometria	

plan	https://www.gov.pl/zagospodarowanieprzestrzenne/app/AktPlanowaniaPrzestrzennego/PL.ZIPPZP.12074/100106-POG/1POG

strefa planistyczna	PL.ZIPPZP.12074_100106-POG_1POG-38SU_20260925T120000
identifier	https://www.gov.pl/zagospodarowanieprzestrzenne/app/StrefaPlanistyczna/PL.ZIPPZP.12074/100106-POG/1POG-38SU/20260925T120000
przestrzen nazw	PL.ZIPPZP.12074/100106-POG
lokalny id	1POG-38SU
wersja id	20260925T120000
poczatek wersji obiektu	2026-09-25T12:00
nazwa	strefa usługowa
oznaczenie	38SU
symbol	SU
obowiazuje od	2024-09-30
obowiazuje do	obecnie
status	w opracowaniu https://inspire.ec.europa.eu/codelist/ProcessStepGeneralValue/elaboration
charakter ustalenia	ogólnie wiążące https://inspire.ec.europa.eu/codelist/RegulationNatureValue/generallyBinding
profil podstawowy	teren usług teren komunikacji teren zieleni urządzonej teren ogrodów działkowych teren infrastruktury technicznej
profil dodatkowy	teren zieleni naturalnej teren lasu teren wód
maksymalna nadziemna intensywnosc zabudowy	0.6
maksymalny udzial powierzchni zabudowy	30%
maksymalna wysokosc zabudowy	10.0 m
minimalny udzial powierzchni biologicznie czynnej	30%

geometria	
plan	https://www.gov.pl/zagospodarowanieprzestrzenne/app/AktPlanowaniaPrzestrzennego/PL.ZIPPZP.12074/100106-POG/1POG
strefa planistyczna	PL.ZIPPZP.12074_100106-POG_1POG-38SJ_20260925T120000
identifier	https://www.gov.pl/zagospodarowanieprzestrzenne/app/StrefaPlanistyczna/PL.ZIPPZP.12074/100106-POG/1POG-38SJ/20260925T120000
przestrzen nazw	PL.ZIPPZP.12074/100106-POG
lokalny id	1POG-38SJ
wersja id	20260925T120000
poczatek wersji obiektu	2026-09-25T12:00
nazwa	strefa wielofunkcyjna z zabudową mieszkaniową jednorodzinną
oznaczenie	38SJ
symbol	SJ
obowiazuje od	2024-09-30
obowiazuje do	obecnie
status	w opracowaniu https://inspire.ec.europa.eu/codelist/ProcessStepGeneralValue/elaboration
charakter ustalenia	ogólnie wiążące https://inspire.ec.europa.eu/codelist/RegulationNatureValue/generallyBinding
profil podstawowy	teren zabudowy mieszkaniowej jednorodzinnej teren usług teren komunikacji teren zieleni urządzonej teren ogrodów działkowych teren infrastruktury technicznej
profil dodatkowy	teren zieleni naturalnej teren lasu teren wód
maksymalna nadziemna intensywnosc zabudowy	0.6
maksymalny udzial powierzchni zabudowy	30%
maksymalna wysokosc zabudowy	10.0 m
minimalny udzial powierzchni biologicznie czynnej	30%

geometria	
plan	https://www.gov.pl/zagospodarowanieprzestrzenne/app/AktPlanowaniaPrzestrzennego/PL.ZIPPZP.12074/100106-POG/1POG
strefa planistyczna	PL.ZIPPZP.12074_100106-POG_1POG-39SR_20260925T120000
identifier	https://www.gov.pl/zagospodarowanieprzestrzenne/app/StrefaPlanistyczna/PL.ZIPPZP.12074/100106-POG/1POG-39SR/20260925T120000
przestrzen nazw	PL.ZIPPZP.12074/100106-POG
lokalny id	1POG-39SR
wersja id	20260925T120000
poczatek wersji obiektu	2026-09-25T12:00
nazwa	strefa produkcji rolniczej
oznaczenie	39SR
symbol	SR
obowiazuje od	2024-09-30
obowiazuje do	obecnie
status	w opracowaniu https://inspire.ec.europa.eu/codelist/ProcessStepGeneralValue/elaboration
charakter ustalenia	ogólnie wiążące https://inspire.ec.europa.eu/codelist/RegulationNatureValue/generallyBinding
profil podstawowy	teren produkcji w gospodarstwach rolnych teren wielkotowarowej produkcji rolnej teren akwakultury i obsługi rybactwa teren komunikacji teren ogrodów działkowych teren infrastruktury technicznej
profil dodatkowy	teren rolnictwa z zakazem zabudowy teren zieleni urządzonej teren zieleni naturalnej teren lasu teren wód
maksymalna nadziemna intensywnosc zabudowy	0.4
maksymalny udzial powierzchni zabudowy	40%
maksymalna wysokosc zabudowy	15.0 m

minimalny udzial powierzchni biologicznie czynnej	30%
geometria	
plan	https://www.gov.pl/zagospodarowanieprzestrzenne/app/AktPlanowaniaPrzestrzennego/PL.ZIPPZP.12074/100106-POG/1POG

strefa planistyczna	PL.ZIPPZP.12074_100106-POG_1POG-39SJ_20260925T120000
identifier	https://www.gov.pl/zagospodarowanieprzestrzenne/app/StrefaPlanistyczna/PL.ZIPPZP.12074/100106-POG/1POG-39SJ/20260925T120000
przestrzen nazw	PL.ZIPPZP.12074/100106-POG
lokalny id	1POG-39SJ
wersja id	20260925T120000
poczatek wersji obiektu	2026-09-25T12:00
nazwa	strefa wielofunkcyjna z zabudową mieszkaniową jednorodzinną
oznaczenie	39SJ
symbol	SJ
obowiazuje od	2024-09-30
obowiazuje do	obecnie
status	w opracowaniu https://inspire.ec.europa.eu/codelist/ProcessStepGeneralValue/elaboration
charakter ustalenia	ogólnie wiążące https://inspire.ec.europa.eu/codelist/RegulationNatureValue/generallyBinding
profil podstawowy	teren zabudowy mieszkaniowej jednorodzinnej teren usług teren komunikacji teren zieleni urządzonej teren ogrodów działkowych teren infrastruktury technicznej
profil dodatkowy	teren zieleni naturalnej teren lasu teren wód
maksymalna nadziemna intensywnosc zabudowy	0.6
maksymalny udzial powierzchni zabudowy	30%
maksymalna wysokosc zabudowy	10.0 m

minimalny udzial powierzchni biologicznie czynnej	30%
geometria	
plan	https://www.gov.pl/zagospodarowanieprzestrzenne/app/AktPlanowaniaPrzestrzennego/PL.ZIPPZP.12074/100106-POG/1POG
strefa planistyczna	PL.ZIPPZP.12074_100106-POG_1POG-39SZ_20260925T120000
identifier	https://www.gov.pl/zagospodarowanieprzestrzenne/app/StrefaPlanistyczna/PL.ZIPPZP.12074/100106-POG/1POG-39SZ/20260925T120000
przestrzen nazw	PL.ZIPPZP.12074/100106-POG
lokalny id	1POG-39SZ
wersja id	20260925T120000
poczatek wersji obiektu	2026-09-25T12:00
nazwa	strefa wielofunkcyjna z zabudową zagrodową
oznaczenie	39SZ
symbol	SZ
obowiazuje od	2024-09-30
obowiazuje do	obecnie
status	w opracowaniu https://inspire.ec.europa.eu/codelist/ProcessStepGeneralValue/elaboration
charakter ustalenia	ogólnie wiążące https://inspire.ec.europa.eu/codelist/RegulationNatureValue/generallyBinding
profil podstawowy	teren zabudowy zagrodowej teren produkcji w gospodarstwach rolnych teren akwakultury i obsługi rybactwa teren komunikacji teren zieleni urządzonej teren ogrodów działkowych teren infrastruktury technicznej
profil dodatkowy	teren wielkotowarowej produkcji rolnej teren rolnictwa z zakazem zabudowy teren usług teren zieleni naturalnej teren lasu teren wód
maksymalna nadziemna intensywnosc zabudowy	0.6

maksymalny udzial powierzchni zabudowy	30%
maksymalna wysokosc zabudowy	15.0 m
minimalny udzial powierzchni biologicznie czynnej	30%
geometria	
plan	https://www.gov.pl/zagospodarowanieprzestrzenne/app/AktPlanowaniaPrzestrzennego/PL.ZIPPZP.12074/100106-POG/1POG

strefa planistyczna	PL.ZIPPZP.12074_100106-POG_1POG-39SU_20260925T120000
identifier	https://www.gov.pl/zagospodarowanieprzestrzenne/app/StrefaPlanistyczna/PL.ZIPPZP.12074/100106-POG/1POG-39SU/20260925T120000
przestrzen nazw	PL.ZIPPZP.12074/100106-POG
lokalny id	1POG-39SU
wersja id	20260925T120000
poczatek wersji obiektu	2026-09-25T12:00
nazwa	strefa usługowa
oznaczenie	39SU
symbol	SU
obowiazuje od	2024-09-30
obowiazuje do	obecnie
status	w opracowaniu https://inspire.ec.europa.eu/codelist/ProcessStepGeneralValue/elaboration
charakter ustalenia	ogólnie wiążące https://inspire.ec.europa.eu/codelist/RegulationNatureValue/generallyBinding
profil podstawowy	teren usług teren komunikacji teren zieleni urządzonej teren ogrodów działkowych teren infrastruktury technicznej
profil dodatkowy	teren zieleni naturalnej teren lasu teren wód
maksymalna nadziemna intensywnosc zabudowy	0.6

maksymalny udzial powierzchni zabudowy	30%
maksymalna wysokosc zabudowy	10.0 m
minimalny udzial powierzchni biologicznie czynnej	30%
geometria	
plan	https://www.gov.pl/zagospodarowanieprzestrzenne/app/AktPlanowaniaPrzestrzennego/PL.ZIPPZP.12074/100106-POG/1POG

strefa planistyczna	PL.ZIPPZP.12074_100106-POG_1POG-39SO_20260925T120000
identifier	https://www.gov.pl/zagospodarowanieprzestrzenne/app/StrefaPlanistyczna/PL.ZIPPZP.12074/100106-POG/1POG-39SO/20260925T120000
przestrzen nazw	PL.ZIPPZP.12074/100106-POG
lokalny id	1POG-39SO
wersja id	20260925T120000
poczatek wersji obiektu	2026-09-25T12:00
nazwa	strefa otwarta
oznaczenie	39SO
symbol	SO
obowiazuje od	2024-09-30
obowiazuje do	obecnie
status	w opracowaniu https://inspire.ec.europa.eu/codelist/ProcessStepGeneralValue/elaboration
charakter ustalenia	ogólnie wiążące https://inspire.ec.europa.eu/codelist/RegulationNatureValue/generallyBinding
profil podstawowy	teren rolnictwa z zakazem zabudowy teren lasu teren zieleni naturalnej teren wód teren komunikacji teren ogrodów działkowych teren infrastruktury technicznej
geometria	

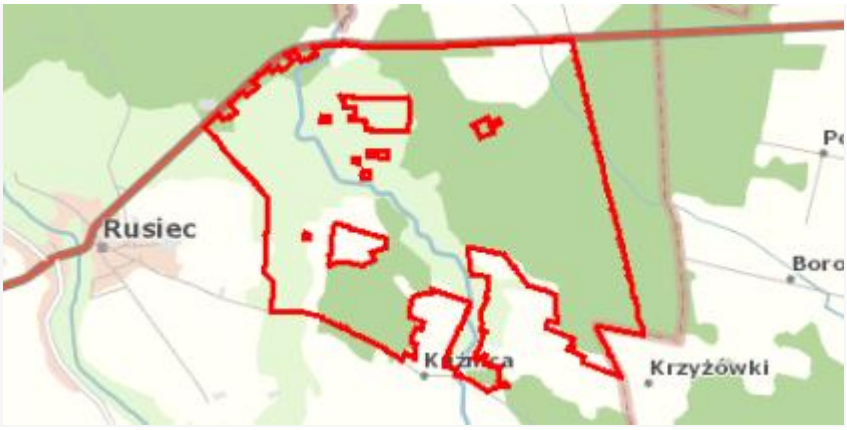

plan	https://www.gov.pl/zagospodarowanieprzestrzenne/app/AktPlanowaniaPrzestrzennego/PL.ZIPPZP.12074/100106-POG/1POG
strefa planistyczna	PL.ZIPPZP.12074_100106-POG_1POG-39SI_20260925T120000
identifier	https://www.gov.pl/zagospodarowanieprzestrzenne/app/StrefaPlanistyczna/PL.ZIPPZP.12074/100106-POG/1POG-39SI/20260925T120000
przestrzen nazw	PL.ZIPPZP.12074/100106-POG
lokalny id	1POG-39SI
wersja id	20260925T120000
poczatek wersji obiektu	2026-09-25T12:00
nazwa	strefa infrastrukturalna
oznaczenie	39SI
symbol	SI
obowiazuje od	2024-09-30
obowiazuje do	obecnie
status	w opracowaniu https://inspire.ec.europa.eu/codelist/ProcessStepGeneralValue/elaboration
charakter ustalenia	ogólnie wiążące https://inspire.ec.europa.eu/codelist/RegulationNatureValue/generallyBinding
profil podstawowy	teren infrastruktury technicznej teren komunikacji teren ogrodów działkowych
profil dodatkowy	teren zieleni urządzonej teren zieleni naturalnej teren lasu teren wód
minimalny udzial powierzchni biologicznie czynnej	20%
geometria	

plan	https://www.gov.pl/zagospodarowanieprzestrzenne/app/AktPlanowaniaPrzestrzennego/PL.ZIPPZP.12074/100106-POG/1POG

strefa planistyczna	PL.ZIPPZP.12074_100106-POG_1POG-40SI_20260925T120000
identifier	https://www.gov.pl/zagospodarowanieprzestrzenne/app/StrefaPlanistyczna/PL.ZIPPZP.12074/100106-POG/1POG-40SI/20260925T120000
przestrzen nazw	PL.ZIPPZP.12074/100106-POG
lokalny id	1POG-40SI
wersja id	20260925T120000
poczatek wersji obiektu	2026-09-25T12:00
nazwa	strefa infrastrukturalna
oznaczenie	40SI
symbol	SI
obowiazuje od	2024-09-30
obowiazuje do	obecnie
status	w opracowaniu https://inspire.ec.europa.eu/codelist/ProcessStepGeneralValue/elaboration
charakter ustalenia	ogólnie wiążące https://inspire.ec.europa.eu/codelist/RegulationNatureValue/generallyBinding
profil podstawowy	teren infrastruktury technicznej teren komunikacji teren ogrodów działkowych
profil dodatkowy	teren zieleni urządzonej teren zieleni naturalnej teren lasu teren wód
minimalny udzial powierzchni biologicznie czynnej	20%
geometria	

plan	https://www.gov.pl/zagospodarowanieprzestrzenne/app/AktPlanowaniaPrzestrzennego/PL.ZIPPZP.12074/100106-POG/1POG

strefa planistyczna	PL.ZIPPZP.12074_100106-POG_1POG-40SZ_20260925T120000
identifier	https://www.gov.pl/zagospodarowanieprzestrzenne/app/StrefaPlanistyczna/PL.ZIPPZP.12074/100106-POG/1POG-40SZ/20260925T120000
przestrzen nazw	PL.ZIPPZP.12074/100106-POG
lokalny id	1POG-40SZ
wersja id	20260925T120000
poczatek wersji obiektu	2026-09-25T12:00
nazwa	strefa wielofunkcyjna z zabudową zagrodową
oznaczenie	40SZ
symbol	SZ
obowiazuje od	2024-09-30
obowiazuje do	obecnie
status	w opracowaniu https://inspire.ec.europa.eu/codelist/ProcessStepGeneralValue/elaboration
charakter ustalenia	ogólnie wiążące https://inspire.ec.europa.eu/codelist/RegulationNatureValue/generallyBinding
profil podstawowy	teren zabudowy zagrodowej teren produkcji w gospodarstwach rolnych teren akwakultury i obsługi rybactwa teren komunikacji teren zieleni urządzonej teren ogrodów działkowych teren infrastruktury technicznej
profil dodatkowy	teren wielkotowarowej produkcji rolnej teren rolnictwa z zakazem zabudowy teren usług teren zieleni naturalnej teren lasu teren wód
maksymalna nadziemna intensywnosc zabudowy	0.6
maksymalny udzial powierzchni zabudowy	30%

maksymalna wysokosc zabudowy	15.0 m
minimalny udzial powierzchni biologicznie czynnej	30%
geometria	
plan	https://www.gov.pl/zagospodarowanieprzestrzenne/app/AktPlanowaniaPrzestrzennego/PL.ZIPPZP.12074/100106-POG/1POG

strefa planistyczna	PL.ZIPPZP.12074_100106-POG_1POG-40SJ_20260925T120000
identifier	https://www.gov.pl/zagospodarowanieprzestrzenne/app/StrefaPlanistyczna/PL.ZIPPZP.12074/100106-POG/1POG-40SJ/20260925T120000
przestrzen nazw	PL.ZIPPZP.12074/100106-POG
lokalny id	1POG-40SJ
wersja id	20260925T120000
poczatek wersji obiektu	2026-09-25T12:00
nazwa	strefa wielofunkcyjna z zabudową mieszkaniową jednorodzinną
oznaczenie	40SJ
symbol	SJ
obowiazuje od	2024-09-30
obowiazuje do	obecnie
status	w opracowaniu https://inspire.ec.europa.eu/codelist/ProcessStepGeneralValue/elaboration
charakter ustalenia	ogólnie wiążące https://inspire.ec.europa.eu/codelist/RegulationNatureValue/generallyBinding
profil podstawowy	teren zabudowy mieszkaniowej jednorodzinnej teren usług teren komunikacji teren zieleni urządzonej teren ogrodów działkowych teren infrastruktury technicznej
profil dodatkowy	teren zieleni naturalnej teren lasu teren wód
maksymalna nadziemna intensywnosc zabudowy	0.6
maksymalny udzial powierzchni zabudowy	30%

maksymalna wysokosc zabudowy	10.0 m
minimalny udzial powierzchni biologicznie czynnej	30%
geometria Nie można pobrać podglądu podkładu mapowego. Usługa WMTS jest teraz niedostępna.	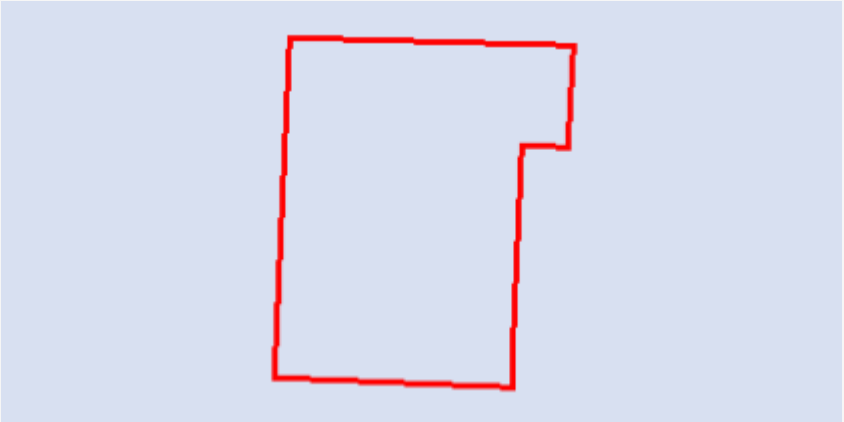
plan	https://www.gov.pl/zagospodarowanieprzestrzenne/app/AktPlanowaniaPrzestrzennego/PL.ZIPPZP.12074/100106-POG/1POG
strefa planistyczna	PL.ZIPPZP.12074_100106-POG_1POG-40SR_20260925T120000
identifier	https://www.gov.pl/zagospodarowanieprzestrzenne/app/StrefaPlanistyczna/PL.ZIPPZP.12074/100106-POG/1POG-40SR/20260925T120000
przestrzen nazw	PL.ZIPPZP.12074/100106-POG
lokalny id	1POG-40SR
wersja id	20260925T120000
poczatek wersji obiektu	2026-09-25T12:00
nazwa	strefa produkcji rolniczej
oznaczenie	40SR
symbol	SR
obowiazuje od	2024-09-30
obowiazuje do	obecnie
status	w opracowaniu https://inspire.ec.europa.eu/codelist/ProcessStepGeneralValue/elaboration
charakter ustalenia	ogólnie wiążące https://inspire.ec.europa.eu/codelist/RegulationNatureValue/generallyBinding
profil podstawowy	teren produkcji w gospodarstwach rolnych teren wielkotowarowej produkcji rolnej teren akwakultury i obsługi rybactwa teren komunikacji teren ogrodów działkowych teren infrastruktury technicznej
profil dodatkowy	teren rolnictwa z zakazem zabudowy teren elektrowni słonecznej teren zieleni urządzonej teren zieleni naturalnej teren lasu teren wód
maksymalna nadziemna	

intensywnosc zabudowy	0.4
maksymalny udzial powierzchni zabudowy	40%
maksymalna wysokosc zabudowy	18.0 m
minimalny udzial powierzchni biologicznie czynnej	30%
geometria Nie można pobrać podglądu podkładu mapowego. Usługa WMTS jest teraz niedostępna.	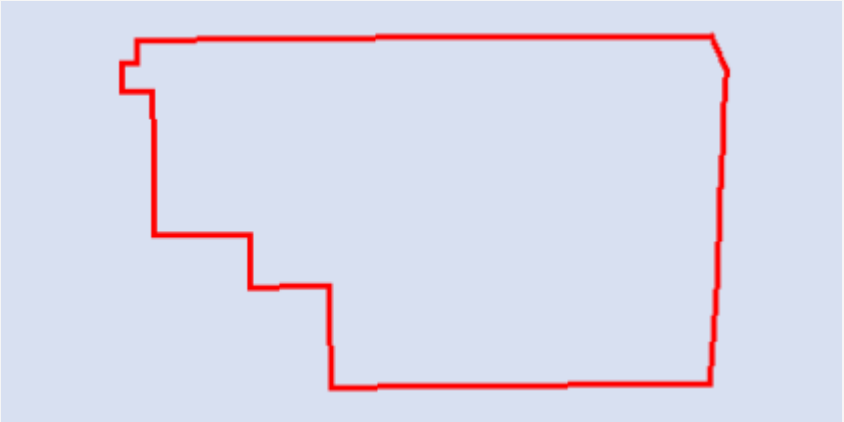
plan	https://www.gov.pl/zagospodarowanieprzestrzenne/app/AktPlanowaniaPrzestrzennego/PL.ZIPPZP.12074/100106-POG/1POG

strefa planistyczna	PL.ZIPPZP.12074_100106-POG_1POG-40SU_20260925T120000
identifier	https://www.gov.pl/zagospodarowanieprzestrzenne/app/StrefaPlanistyczna/PL.ZIPPZP.12074/100106-POG/1POG-40SU/20260925T120000
przestrzen nazw	PL.ZIPPZP.12074/100106-POG
lokalny id	1POG-40SU
wersja id	20260925T120000
poczatek wersji obiektu	2026-09-25T12:00
nazwa	strefa usługowa
oznaczenie	40SU
symbol	SU
obowiazuje od	2024-09-30
obowiazuje do	obecnie
status	w opracowaniu https://inspire.ec.europa.eu/codelist/ProcessStepGeneralValue/elaboration
charakter ustalenia	ogólnie wiążące https://inspire.ec.europa.eu/codelist/RegulationNatureValue/generallyBinding
profil podstawowy	teren usług teren komunikacji teren zieleni urządzonej teren ogrodów działkowych teren infrastruktury technicznej
profil dodatkowy	teren zieleni naturalnej teren lasu teren wód
maksymalna nadziemna	

intensywnosc zabudowy	0.6
maksymalny udzial powierzchni zabudowy	30%
maksymalna wysokosc zabudowy	10.0 m
minimalny udzial powierzchni biologicznie czynnej	30%
geometria	
plan	https://www.gov.pl/zagospodarowanieprzestrzenne/app/AktPlanowaniaPrzestrzennego/PL.ZIPPZP.12074/100106-POG/1POG

strefa planistyczna	PL.ZIPPZP.12074_100106-POG_1POG-40SO_20260925T120000
identifier	https://www.gov.pl/zagospodarowanieprzestrzenne/app/StrefaPlanistyczna/PL.ZIPPZP.12074/100106-POG/1POG-40SO/20260925T120000
przestrzen nazw	PL.ZIPPZP.12074/100106-POG
lokalny id	1POG-40SO
wersja id	20260925T120000
poczatek wersji obiektu	2026-09-25T12:00
nazwa	strefa otwarta
oznaczenie	40SO
symbol	SO
obowiazuje od	2024-09-30
obowiazuje do	obecnie
status	w opracowaniu https://inspire.ec.europa.eu/codelist/ProcessStepGeneralValue/elaboration
charakter ustalenia	ogólnie wiążące https://inspire.ec.europa.eu/codelist/RegulationNatureValue/generallyBinding
profil podstawowy	teren rolnictwa z zakazem zabudowy teren lasu teren zieleni naturalnej teren wód teren komunikacji teren ogrodów działkowych teren infrastruktury technicznej
geometria	

plan	https://www.gov.pl/zagospodarowanieprzestrzenne/app/AktPlanowaniaPrzestrzennego/PL.ZIPPZP.12074/100106-POG/1POG

strefa planistyczna	PL.ZIPPZP.12074_100106-POG_1POG-41SI_20260925T120000
identifier	https://www.gov.pl/zagospodarowanieprzestrzenne/app/StrefaPlanistyczna/PL.ZIPPZP.12074/100106-POG/1POG-41SI/20260925T120000
przestrzen nazw	PL.ZIPPZP.12074/100106-POG
lokalny id	1POG-41SI
wersja id	20260925T120000
poczatek wersji obiektu	2026-09-25T12:00
nazwa	strefa infrastrukturalna
oznaczenie	41SI
symbol	SI
obowiazuje od	2024-09-30
obowiazuje do	obecnie
status	w opracowaniu https://inspire.ec.europa.eu/codelist/ProcessStepGeneralValue/elaboration
charakter ustalenia	ogólnie wiążące https://inspire.ec.europa.eu/codelist/RegulationNatureValue/generallyBinding
profil podstawowy	teren infrastruktury technicznej teren komunikacji teren ogrodów działkowych
profil dodatkowy	teren zieleni urządzonej teren zieleni naturalnej teren lasu teren wód
minimalny udzial powierzchni biologicznie czynnej	20%
geometria	

plan	https://www.gov.pl/zagospodarowanieprzestrzenne/app/AktPlanowaniaPrzestrzennego/PL.ZIPPZP.12074/100106-POG/1POG
strefa planistyczna	PL.ZIPPZP.12074_100106-POG_1POG-41SZ_20260925T120000
identifier	https://www.gov.pl/zagospodarowanieprzestrzenne/app/StrefaPlanistyczna/PL.ZIPPZP.12074/100106-POG/1POG-41SZ/20260925T120000
przestrzen nazw	PL.ZIPPZP.12074/100106-POG
lokalny id	1POG-41SZ
wersja id	20260925T120000
poczatek wersji obiektu	2026-09-25T12:00
nazwa	strefa wielofunkcyjna z zabudową zagrodową
oznaczenie	41SZ
symbol	SZ
obowiazuje od	2024-09-30
obowiazuje do	obecnie
status	w opracowaniu https://inspire.ec.europa.eu/codelist/ProcessStepGeneralValue/elaboration
charakter ustalenia	ogólnie wiążące https://inspire.ec.europa.eu/codelist/RegulationNatureValue/generallyBinding
profil podstawowy	teren zabudowy zagrodowej teren produkcji w gospodarstwach rolnych teren akwakultury i obsługi rybactwa teren komunikacji teren zieleni urządzonej teren ogrodów działkowych teren infrastruktury technicznej
profil dodatkowy	teren wielkotowarowej produkcji rolnej teren rolnictwa z zakazem zabudowy teren usług teren zieleni naturalnej teren lasu teren wód
maksymalna nadziemna intensywnosc zabudowy	0.6
maksymalny udzial powierzchni zabudowy	30%

maksymalna wysokosc zabudowy	15.0 m
minimalny udzial powierzchni biologicznie czynnej	30%
geometria	
plan	https://www.gov.pl/zagospodarowanieprzestrzenne/app/AktPlanowaniaPrzestrzennego/PL.ZIPPZP.12074/100106-POG/1POG

strefa planistyczna	PL.ZIPPZP.12074_100106-POG_1POG-41SJ_20260925T120000
identifier	https://www.gov.pl/zagospodarowanieprzestrzenne/app/StrefaPlanistyczna/PL.ZIPPZP.12074/100106-POG/1POG-41SJ/20260925T120000
przestrzen nazw	PL.ZIPPZP.12074/100106-POG
lokalny id	1POG-41SJ
wersja id	20260925T120000
poczatek wersji obiektu	2026-09-25T12:00
nazwa	strefa wielofunkcyjna z zabudową mieszkaniową jednorodzinną
oznaczenie	41SJ
symbol	SJ
obowiazuje od	2024-09-30
obowiazuje do	obecnie
status	w opracowaniu https://inspire.ec.europa.eu/codelist/ProcessStepGeneralValue/elaboration
charakter ustalenia	ogólnie wiążące https://inspire.ec.europa.eu/codelist/RegulationNatureValue/generallyBinding
profil podstawowy	teren zabudowy mieszkaniowej jednorodzinnej teren usług teren komunikacji teren zieleni urządzonej teren ogrodów działkowych teren infrastruktury technicznej
profil dodatkowy	teren zieleni naturalnej teren lasu teren wód
maksymalna nadziemna intensywnosc zabudowy	0.6
maksymalny udzial powierzchni zabudowy	30%

maksymalna wysokosc zabudowy	10.0 m
minimalny udzial powierzchni biologicznie czynnej	30%
geometria	
plan	https://www.gov.pl/zagospodarowanieprzestrzenne/app/AktPlanowaniaPrzestrzennego/PL.ZIPPZP.12074/100106-POG/1POG
strefa planistyczna	PL.ZIPPZP.12074_100106-POG_1POG-41SO_20260925T120000
identifier	https://www.gov.pl/zagospodarowanieprzestrzenne/app/StrefaPlanistyczna/PL.ZIPPZP.12074/100106-POG/1POG-41SO/20260925T120000
przestrzen nazw	PL.ZIPPZP.12074/100106-POG
lokalny id	1POG-41SO
wersja id	20260925T120000
poczatek wersji obiektu	2026-09-25T12:00
nazwa	strefa otwarta
oznaczenie	41SO
symbol	SO
obowiazuje od	2024-09-30
obowiazuje do	obecnie
status	w opracowaniu https://inspire.ec.europa.eu/codelist/ProcessStepGeneralValue/elaboration
charakter ustalenia	ogólnie wiążące https://inspire.ec.europa.eu/codelist/RegulationNatureValue/generallyBinding
profil podstawowy	teren rolnictwa z zakazem zabudowy teren lasu teren zieleni naturalnej teren wód teren komunikacji teren ogrodów działkowych teren infrastruktury technicznej
geometria	

plan	https://www.gov.pl/zagospodarowanieprzestrzenne/app/AktPlanowaniaPrzestrzennego/PL.ZIPPZP.12074/100106-POG/1POG
strefa planistyczna	PL.ZIPPZP.12074_100106-POG_1POG-41SU_20260925T120000
identifier	https://www.gov.pl/zagospodarowanieprzestrzenne/app/StrefaPlanistyczna/PL.ZIPPZP.12074/100106-POG/1POG-41SU/20260925T120000
przestrzen nazw	PL.ZIPPZP.12074/100106-POG
lokalny id	1POG-41SU
wersja id	20260925T120000
poczatek wersji obiektu	2026-09-25T12:00
nazwa	strefa usługowa
oznaczenie	41SU
symbol	SU
obowiazuje od	2024-09-30
obowiazuje do	obecnie
status	w opracowaniu https://inspire.ec.europa.eu/codelist/ProcessStepGeneralValue/elaboration
charakter ustalenia	ogólnie wiążące https://inspire.ec.europa.eu/codelist/RegulationNatureValue/generallyBinding
profil podstawowy	teren usług teren komunikacji teren zieleni urządzonej teren ogrodów działkowych teren infrastruktury technicznej
profil dodatkowy	teren zieleni naturalnej teren lasu teren wód
maksymalna nadziemna intensywnosc zabudowy	0.6
maksymalny udzial powierzchni zabudowy	30%
maksymalna wysokosc zabudowy	10.0 m
minimalny udzial powierzchni biologicznie czynnej	30%

geometria	
plan	https://www.gov.pl/zagospodarowanieprzestrzenne/app/AktPlanowaniaPrzestrzennego/PL.ZIPPZP.12074/100106-POG/1POG
strefa planistyczna	PL.ZIPPZP.12074_100106-POG_1POG-41SR_20260925T120000
identifier	https://www.gov.pl/zagospodarowanieprzestrzenne/app/StrefaPlanistyczna/PL.ZIPPZP.12074/100106-POG/1POG-41SR/20260925T120000
przestrzen nazw	PL.ZIPPZP.12074/100106-POG
lokalny id	1POG-41SR
wersja id	20260925T120000
poczatek wersji obiektu	2026-09-25T12:00
nazwa	strefa produkcji rolniczej
oznaczenie	41SR
symbol	SR
obowiazuje od	2024-09-30
obowiazuje do	obecnie
status	w opracowaniu https://inspire.ec.europa.eu/codelist/ProcessStepGeneralValue/elaboration
charakter ustalenia	ogólnie wiążące https://inspire.ec.europa.eu/codelist/RegulationNatureValue/generallyBinding
profil podstawowy	teren produkcji w gospodarstwach rolnych teren wielkotowarowej produkcji rolnej teren akwakultury i obsługi rybactwa teren komunikacji teren ogrodów działkowych teren infrastruktury technicznej
profil dodatkowy	teren rolnictwa z zakazem zabudowy teren elektrowni słonecznej teren zieleni urządzonej teren zieleni naturalnej teren lasu teren wód
maksymalna nadziemna intensywnosc zabudowy	0.4
maksymalny udzial powierzchni zabudowy	40%

maksymalna wysokosc zabudowy	18.0 m
minimalny udzial powierzchni biologicznie czynnej	30%
geometria	
plan	https://www.gov.pl/zagospodarowanieprzestrzenne/app/AktPlanowaniaPrzestrzennego/PL.ZIPPZP.12074/100106-POG/1POG

strefa planistyczna	PL.ZIPPZP.12074_100106-POG_1POG-42SI_20260925T120000
identifier	https://www.gov.pl/zagospodarowanieprzestrzenne/app/StrefaPlanistyczna/PL.ZIPPZP.12074/100106-POG/1POG-42SI/20260925T120000
przestrzen nazw	PL.ZIPPZP.12074/100106-POG
lokalny id	1POG-42SI
wersja id	20260925T120000
poczatek wersji obiektu	2026-09-25T12:00
nazwa	strefa infrastrukturalna
oznaczenie	42SI
symbol	SI
obowiazuje od	2024-09-30
obowiazuje do	obecnie
status	w opracowaniu https://inspire.ec.europa.eu/codelist/ProcessStepGeneralValue/elaboration
charakter ustalenia	ogólnie wiążące https://inspire.ec.europa.eu/codelist/RegulationNatureValue/generallyBinding
profil podstawowy	teren infrastruktury technicznej teren komunikacji teren ogrodów działkowych
profil dodatkowy	teren zieleni urządzonej teren zieleni naturalnej teren lasu teren wód
minimalny udzial powierzchni biologicznie czynnej	20%
geometria	

plan	https://www.gov.pl/zagospodarowanieprzestrzenne/app/AktPlanowaniaPrzestrzennego/PL.ZIPPZP.12074/100106-POG/1POG

strefa planistyczna	PL.ZIPPZP.12074_100106-POG_1POG-42SJ_20260925T120000
identifier	https://www.gov.pl/zagospodarowanieprzestrzenne/app/StrefaPlanistyczna/PL.ZIPPZP.12074/100106-POG/1POG-42SJ/20260925T120000
przestrzen nazw	PL.ZIPPZP.12074/100106-POG
lokalny id	1POG-42SJ
wersja id	20260925T120000
poczatek wersji obiektu	2026-09-25T12:00
nazwa	strefa wielofunkcyjna z zabudową mieszkaniową jednorodzinną
oznaczenie	42SJ
symbol	SJ
obowiazuje od	2024-09-30
obowiazuje do	obecnie
status	w opracowaniu https://inspire.ec.europa.eu/codelist/ProcessStepGeneralValue/elaboration
charakter ustalenia	ogólnie wiążące https://inspire.ec.europa.eu/codelist/RegulationNatureValue/generallyBinding
profil podstawowy	teren zabudowy mieszkaniowej jednorodzinnej teren usług teren komunikacji teren zieleni urządzonej teren ogrodów działkowych teren infrastruktury technicznej
profil dodatkowy	teren zieleni naturalnej teren lasu teren wód
maksymalna nadziemna intensywnosc zabudowy	0.6
maksymalny udzial powierzchni zabudowy	30%
maksymalna wysokosc zabudowy	10.0 m
minimalny udzial powierzchni biologicznie czynnej	30%

geometria	
plan	https://www.gov.pl/zagospodarowanieprzestrzenne/app/AktPlanowaniaPrzestrzennego/PL.ZIPPZP.12074/100106-POG/1POG
strefa planistyczna	PL.ZIPPZP.12074_100106-POG_1POG-42SZ_20260925T120000
identifier	https://www.gov.pl/zagospodarowanieprzestrzenne/app/StrefaPlanistyczna/PL.ZIPPZP.12074/100106-POG/1POG-42SZ/20260925T120000
przestrzen nazw	PL.ZIPPZP.12074/100106-POG
lokalny id	1POG-42SZ
wersja id	20260925T120000
poczatek wersji obiektu	2026-09-25T12:00
nazwa	strefa wielofunkcyjna z zabudową zagrodową
oznaczenie	42SZ
symbol	SZ
obowiazuje od	2024-09-30
obowiazuje do	obecnie
status	w opracowaniu https://inspire.ec.europa.eu/codelist/ProcessStepGeneralValue/elaboration
charakter ustalenia	ogólnie wiążące https://inspire.ec.europa.eu/codelist/RegulationNatureValue/generallyBinding
profil podstawowy	teren zabudowy zagrodowej teren produkcji w gospodarstwach rolnych teren akwakultury i obsługi rybactwa teren komunikacji teren zieleni urządzonej teren ogrodów działkowych teren infrastruktury technicznej
profil dodatkowy	teren wielkotowarowej produkcji rolnej teren rolnictwa z zakazem zabudowy teren usług teren zieleni naturalnej teren lasu teren wód
maksymalna nadziemna intensywnosc zabudowy	0.6
maksymalny udzial powierzchni zabudowy	30%

maksymalna wysokosc zabudowy	15.0 m
minimalny udzial powierzchni biologicznie czynnej	30%
geometria	
plan	https://www.gov.pl/zagospodarowanieprzestrzenne/app/AktPlanowaniaPrzestrzennego/PL.ZIPPZP.12074/100106-POG/1POG
strefa planistyczna	PL.ZIPPZP.12074_100106-POG_1POG-42SU_20260925T120000
identifier	https://www.gov.pl/zagospodarowanieprzestrzenne/app/StrefaPlanistyczna/PL.ZIPPZP.12074/100106-POG/1POG-42SU/20260925T120000
przestrzen nazw	PL.ZIPPZP.12074/100106-POG
lokalny id	1POG-42SU
wersja id	20260925T120000
poczatek wersji obiektu	2026-09-25T12:00
nazwa	strefa usługowa
oznaczenie	42SU
symbol	SU
obowiazuje od	2024-09-30
obowiazuje do	obecnie
status	w opracowaniu https://inspire.ec.europa.eu/codelist/ProcessStepGeneralValue/elaboration
charakter ustalenia	ogólnie wiążące https://inspire.ec.europa.eu/codelist/RegulationNatureValue/generallyBinding
profil podstawowy	teren usług teren komunikacji teren zieleni urządzonej teren ogrodów działkowych teren infrastruktury technicznej
profil dodatkowy	teren zieleni naturalnej teren lasu teren wód
maksymalna nadziemna intensywnosc zabudowy	0.6
maksymalny udzial powierzchni zabudowy	30%

maksymalna wysokosc zabudowy	10.0 m
minimalny udzial powierzchni biologicznie czynnej	30%
geometria Nie można pobrać podglądu podkładu mapowego. Usługa WMTS jest teraz niedostępna.	
plan	https://www.gov.pl/zagospodarowanieprzestrzenne/app/AktPlanowaniaPrzestrzennego/PL.ZIPPZP.12074/100106-POG/1POG

strefa planistyczna	PL.ZIPPZP.12074_100106-POG_1POG-42SO_20260925T120000
identifier	https://www.gov.pl/zagospodarowanieprzestrzenne/app/StrefaPlanistyczna/PL.ZIPPZP.12074/100106-POG/1POG-42SO/20260925T120000
przestrzen nazw	PL.ZIPPZP.12074/100106-POG
lokalny id	1POG-42SO
wersja id	20260925T120000
poczatek wersji obiektu	2026-09-25T12:00
nazwa	strefa otwarta
oznaczenie	42SO
symbol	SO
obowiazuje od	2024-09-30
obowiazuje do	obecnie
status	w opracowaniu https://inspire.ec.europa.eu/codelist/ProcessStepGeneralValue/elaboration
charakter ustalenia	ogólnie wiążące https://inspire.ec.europa.eu/codelist/RegulationNatureValue/generallyBinding
profil podstawowy	teren rolnictwa z zakazem zabudowy teren lasu teren zieleni naturalnej teren wód teren komunikacji teren ogrodów działkowych teren infrastruktury technicznej
geometria	

plan	https://www.gov.pl/zagospodarowanieprzestrzenne/app/AktPlanowaniaPrzestrzennego/PL.ZIPPZP.12074/100106-POG/1POG
strefa planistyczna	PL.ZIPPZP.12074_100106-POG_1POG-42SR_20260925T120000
identifier	https://www.gov.pl/zagospodarowanieprzestrzenne/app/StrefaPlanistyczna/PL.ZIPPZP.12074/100106-POG/1POG-42SR/20260925T120000
przestrzen nazw	PL.ZIPPZP.12074/100106-POG
lokalny id	1POG-42SR
wersja id	20260925T120000
poczatek wersji obiektu	2026-09-25T12:00
nazwa	strefa produkcji rolniczej
oznaczenie	42SR
symbol	SR
obowiazuje od	2024-09-30
obowiazuje do	obecnie
status	w opracowaniu https://inspire.ec.europa.eu/codelist/ProcessStepGeneralValue/elaboration
charakter ustalenia	ogólnie wiążące https://inspire.ec.europa.eu/codelist/RegulationNatureValue/generallyBinding
profil podstawowy	teren produkcji w gospodarstwach rolnych teren wielkotowarowej produkcji rolnej teren akwakultury i obsługi rybactwa teren komunikacji teren ogrodów działkowych teren infrastruktury technicznej
profil dodatkowy	teren rolnictwa z zakazem zabudowy teren elektrowni słonecznej teren zieleni urządzonej teren zieleni naturalnej teren lasu teren wód
maksymalna nadziemna intensywnosc zabudowy	0.4
maksymalny udzial powierzchni zabudowy	40%

maksymalna wysokosc zabudowy	18.0 m
minimalny udzial powierzchni biologicznie czynnej	30%
geometria	
plan	https://www.gov.pl/zagospodarowanieprzestrzenne/app/AktPlanowaniaPrzestrzennego/PL.ZIPPZP.12074/100106-POG/1POG
strefa planistyczna	PL.ZIPPZP.12074_100106-POG_1POG-43SI_20260925T120000
identifier	https://www.gov.pl/zagospodarowanieprzestrzenne/app/StrefaPlanistyczna/PL.ZIPPZP.12074/100106-POG/1POG-43SI/20260925T120000
przestrzen nazw	PL.ZIPPZP.12074/100106-POG
lokalny id	1POG-43SI
wersja id	20260925T120000
poczatek wersji obiektu	2026-09-25T12:00
nazwa	strefa infrastrukturalna
oznaczenie	43SI
symbol	SI
obowiazuje od	2024-09-30
obowiazuje do	obecnie
status	w opracowaniu https://inspire.ec.europa.eu/codelist/ProcessStepGeneralValue/elaboration
charakter ustalenia	ogólnie wiążące https://inspire.ec.europa.eu/codelist/RegulationNatureValue/generallyBinding
profil podstawowy	teren infrastruktury technicznej teren komunikacji teren ogrodów działkowych
profil dodatkowy	teren zieleni urządzonej teren zieleni naturalnej teren lasu teren wód
minimalny udzial powierzchni biologicznie czynnej	20%
geometria	

plan	https://www.gov.pl/zagospodarowanieprzestrzenne/app/AktPlanowaniaPrzestrzennego/PL.ZIPPZP.12074/100106-POG/1POG
strefa planistyczna	PL.ZIPPZP.12074_100106-POG_1POG-43SZ_20260925T120000
identifier	https://www.gov.pl/zagospodarowanieprzestrzenne/app/StrefaPlanistyczna/PL.ZIPPZP.12074/100106-POG/1POG-43SZ/20260925T120000
przestrzen nazw	PL.ZIPPZP.12074/100106-POG
lokalny id	1POG-43SZ
wersja id	20260925T120000
poczatek wersji obiektu	2026-09-25T12:00
nazwa	strefa wielofunkcyjna z zabudową zagrodową
oznaczenie	43SZ
symbol	SZ
obowiazuje od	2024-09-30
obowiazuje do	obecnie
status	w opracowaniu https://inspire.ec.europa.eu/codelist/ProcessStepGeneralValue/elaboration
charakter ustalenia	ogólnie wiążące https://inspire.ec.europa.eu/codelist/RegulationNatureValue/generallyBinding
profil podstawowy	teren zabudowy zagrodowej teren produkcji w gospodarstwach rolnych teren akwakultury i obsługi rybactwa teren komunikacji teren zieleni urządzonej teren ogrodów działkowych teren infrastruktury technicznej
profil dodatkowy	teren wielkotowarowej produkcji rolnej teren rolnictwa z zakazem zabudowy teren usług teren zieleni naturalnej teren lasu teren wód
maksymalna nadziemna intensywnosc zabudowy	0.6
maksymalny udzial powierzchni zabudowy	30%

maksymalna wysokosc zabudowy	15.0 m
minimalny udzial powierzchni biologicznie czynnej	30%
geometria	
plan	https://www.gov.pl/zagospodarowanieprzestrzenne/app/AktPlanowaniaPrzestrzennego/PL.ZIPPZP.12074/100106-POG/1POG

strefa planistyczna	PL.ZIPPZP.12074_100106-POG_1POG-43SO_20260925T120000
identifier	https://www.gov.pl/zagospodarowanieprzestrzenne/app/StrefaPlanistyczna/PL.ZIPPZP.12074/100106-POG/1POG-43SO/20260925T120000
przestrzen nazw	PL.ZIPPZP.12074/100106-POG
lokalny id	1POG-43SO
wersja id	20260925T120000
poczatek wersji obiektu	2026-09-25T12:00
nazwa	strefa otwarta
oznaczenie	43SO
symbol	SO
obowiazuje od	2024-09-30
obowiazuje do	obecnie
status	w opracowaniu https://inspire.ec.europa.eu/codelist/ProcessStepGeneralValue/elaboration
charakter ustalenia	ogólnie wiążące https://inspire.ec.europa.eu/codelist/RegulationNatureValue/generallyBinding
profil podstawowy	teren rolnictwa z zakazem zabudowy teren lasu teren zieleni naturalnej teren wód teren komunikacji teren ogrodów działkowych teren infrastruktury technicznej
geometria	

plan	https://www.gov.pl/zagospodarowanieprzestrzenne/app/AktPlanowaniaPrzestrzennego/PL.ZIPPZP.12074/100106-POG/1POG

strefa planistyczna	PL.ZIPPZP.12074_100106-POG_1POG-43SJ_20260925T120000
identifier	https://www.gov.pl/zagospodarowanieprzestrzenne/app/StrefaPlanistyczna/PL.ZIPPZP.12074/100106-POG/1POG-43SJ/20260925T120000
przestrzen nazw	PL.ZIPPZP.12074/100106-POG
lokalny id	1POG-43SJ
wersja id	20260925T120000
poczatek wersji obiektu	2026-09-25T12:00
nazwa	strefa wielofunkcyjna z zabudową mieszkaniową jednorodzinną
oznaczenie	43SJ
symbol	SJ
obowiazuje od	2024-09-30
obowiazuje do	obecnie
status	w opracowaniu https://inspire.ec.europa.eu/codelist/ProcessStepGeneralValue/elaboration
charakter ustalenia	ogólnie wiążące https://inspire.ec.europa.eu/codelist/RegulationNatureValue/generallyBinding
profil podstawowy	teren zabudowy mieszkaniowej jednorodzinnej teren usług teren komunikacji teren zieleni urządzonej teren ogrodów działkowych teren infrastruktury technicznej
profil dodatkowy	teren zieleni naturalnej teren lasu teren wód
maksymalna nadziemna intensywnosc zabudowy	0.6
maksymalny udzial powierzchni zabudowy	30%
maksymalna wysokosc zabudowy	10.0 m
minimalny udzial powierzchni biologicznie czynnej	30%

geometria	
plan	https://www.gov.pl/zagospodarowanieprzestrzenne/app/AktPlanowaniaPrzestrzennego/PL.ZIPPZP.12074/100106-POG/1POG
strefa planistyczna	PL.ZIPPZP.12074_100106-POG_1POG-43SU_20260925T120000
identifier	https://www.gov.pl/zagospodarowanieprzestrzenne/app/StrefaPlanistyczna/PL.ZIPPZP.12074/100106-POG/1POG-43SU/20260925T120000
przestrzen nazw	PL.ZIPPZP.12074/100106-POG
lokalny id	1POG-43SU
wersja id	20260925T120000
poczatek wersji obiektu	2026-09-25T12:00
nazwa	strefa usługowa
oznaczenie	43SU
symbol	SU
obowiazuje od	2024-09-30
obowiazuje do	obecnie
status	w opracowaniu https://inspire.ec.europa.eu/codelist/ProcessStepGeneralValue/elaboration
charakter ustalenia	ogólnie wiążące https://inspire.ec.europa.eu/codelist/RegulationNatureValue/generallyBinding
profil podstawowy	teren usług teren komunikacji teren zieleni urządzonej teren ogrodów działkowych teren infrastruktury technicznej
profil dodatkowy	teren zieleni naturalnej teren lasu teren wód
maksymalna nadziemna intensywnosc zabudowy	0.6
maksymalny udzial powierzchni zabudowy	30%
maksymalna wysokosc zabudowy	10.0 m
minimalny udzial powierzchni biologicznie czynnej	30%

geometria	
plan	https://www.gov.pl/zagospodarowanieprzestrzenne/app/AktPlanowaniaPrzestrzennego/PL.ZIPPZP.12074/100106-POG/1POG
strefa planistyczna	PL.ZIPPZP.12074_100106-POG_1POG-43SR_20260925T120000
identifier	https://www.gov.pl/zagospodarowanieprzestrzenne/app/StrefaPlanistyczna/PL.ZIPPZP.12074/100106-POG/1POG-43SR/20260925T120000
przestrzen nazw	PL.ZIPPZP.12074/100106-POG
lokalny id	1POG-43SR
wersja id	20260925T120000
poczatek wersji obiektu	2026-09-25T12:00
nazwa	strefa produkcji rolniczej
oznaczenie	43SR
symbol	SR
obowiazuje od	2024-09-30
obowiazuje do	obecnie
status	w opracowaniu https://inspire.ec.europa.eu/codelist/ProcessStepGeneralValue/elaboration
charakter ustalenia	ogólnie wiążące https://inspire.ec.europa.eu/codelist/RegulationNatureValue/generallyBinding
profil podstawowy	teren produkcji w gospodarstwach rolnych teren wielkotowarowej produkcji rolnej teren akwakultury i obsługi rybactwa teren komunikacji teren ogrodów działkowych teren infrastruktury technicznej
profil dodatkowy	teren rolnictwa z zakazem zabudowy teren zieleni urządzonej teren zieleni naturalnej teren lasu teren wód
maksymalna nadziemna intensywnosc zabudowy	0.4
maksymalny udzial powierzchni zabudowy	40%
maksymalna wysokosc zabudowy	15.0 m

minimalny udzial powierzchni biologicznie czynnej	30%
geometria	
plan	https://www.gov.pl/zagospodarowanieprzestrzenne/app/AktPlanowaniaPrzestrzennego/PL.ZIPPZP.12074/100106-POG/1POG

strefa planistyczna	PL.ZIPPZP.12074_100106-POG_1POG-44SI_20260925T120000
identifier	https://www.gov.pl/zagospodarowanieprzestrzenne/app/StrefaPlanistyczna/PL.ZIPPZP.12074/100106-POG/1POG-44SI/20260925T120000
przestrzen nazw	PL.ZIPPZP.12074/100106-POG
lokalny id	1POG-44SI
wersja id	20260925T120000
poczatek wersji obiektu	2026-09-25T12:00
nazwa	strefa infrastrukturalna
oznaczenie	44SI
symbol	SI
obowiazuje od	2024-09-30
obowiazuje do	obecnie
status	w opracowaniu https://inspire.ec.europa.eu/codelist/ProcessStepGeneralValue/elaboration
charakter ustalenia	ogólnie wiążące https://inspire.ec.europa.eu/codelist/RegulationNatureValue/generallyBinding
profil podstawowy	teren infrastruktury technicznej teren komunikacji teren ogrodów działkowych
profil dodatkowy	teren zieleni urządzonej teren zieleni naturalnej teren lasu teren wód
minimalny udzial powierzchni biologicznie czynnej	20%
geometria	

plan	https://www.gov.pl/zagospodarowanieprzestrzenne/app/AktPlanowaniaPrzestrzennego/PL.ZIPPZP.12074/100106-POG/1POG
strefa planistyczna	PL.ZIPPZP.12074_100106-POG_1POG-44SJ_20260925T120000
identifier	https://www.gov.pl/zagospodarowanieprzestrzenne/app/StrefaPlanistyczna/PL.ZIPPZP.12074/100106-POG/1POG-44SJ/20260925T120000
przestrzen nazw	PL.ZIPPZP.12074/100106-POG
lokalny id	1POG-44SJ
wersja id	20260925T120000
poczatek wersji obiektu	2026-09-25T12:00
nazwa	strefa wielofunkcyjna z zabudową mieszkaniową jednorodzinną
oznaczenie	44SJ
symbol	SJ
obowiazuje od	2024-09-30
obowiazuje do	obecnie
status	w opracowaniu https://inspire.ec.europa.eu/codelist/ProcessStepGeneralValue/elaboration
charakter ustalenia	ogólnie wiążące https://inspire.ec.europa.eu/codelist/RegulationNatureValue/generallyBinding
profil podstawowy	teren zabudowy mieszkaniowej jednorodzinnej teren usług teren komunikacji teren zieleni urządzonej teren ogrodów działkowych teren infrastruktury technicznej
profil dodatkowy	teren zabudowy letniskowej lub rekreacji indywidualnej teren zieleni naturalnej teren lasu teren wód
maksymalna nadziemna intensywnosc zabudowy	0.6
maksymalny udzial powierzchni zabudowy	30%
maksymalna wysokosc zabudowy	10.0 m
minimalny udzial powierzchni	

biologicznie czynnej	30%
geometria	
plan	https://www.gov.pl/zagospodarowanieprzestrzenne/app/AktPlanowaniaPrzestrzennego/PL.ZIPPZP.12074/100106-POG/1POG
strefa planistyczna	PL.ZIPPZP.12074_100106-POG_1POG-44SZ_20260925T120000
identifier	https://www.gov.pl/zagospodarowanieprzestrzenne/app/StrefaPlanistyczna/PL.ZIPPZP.12074/100106-POG/1POG-44SZ/20260925T120000
przestrzen nazw	PL.ZIPPZP.12074/100106-POG
lokalny id	1POG-44SZ
wersja id	20260925T120000
poczatek wersji obiektu	2026-09-25T12:00
nazwa	strefa wielofunkcyjna z zabudową zagrodową
oznaczenie	44SZ
symbol	SZ
obowiazuje od	2024-09-30
obowiazuje do	obecnie
status	w opracowaniu https://inspire.ec.europa.eu/codelist/ProcessStepGeneralValue/elaboration
charakter ustalenia	ogólnie wiążące https://inspire.ec.europa.eu/codelist/RegulationNatureValue/generallyBinding
profil podstawowy	teren zabudowy zagrodowej teren produkcji w gospodarstwach rolnych teren akwakultury i obsługi rybactwa teren komunikacji teren zieleni urządzonej teren ogrodów działkowych teren infrastruktury technicznej
profil dodatkowy	teren wielkotowarowej produkcji rolnej teren rolnictwa z zakazem zabudowy teren usług teren zieleni naturalnej teren lasu teren wód
maksymalna nadziemna intensywnosc zabudowy	0.6

maksymalny udzial powierzchni zabudowy	30%
maksymalna wysokosc zabudowy	15.0 m
minimalny udzial powierzchni biologicznie czynnej	30%
geometria	
plan	https://www.gov.pl/zagospodarowanieprzestrzenne/app/AktPlanowaniaPrzestrzennego/PL.ZIPPZP.12074/100106-POG/1POG

strefa planistyczna	PL.ZIPPZP.12074_100106-POG_1POG-44SO_20260925T120000
identifier	https://www.gov.pl/zagospodarowanieprzestrzenne/app/StrefaPlanistyczna/PL.ZIPPZP.12074/100106-POG/1POG-44SO/20260925T120000
przestrzen nazw	PL.ZIPPZP.12074/100106-POG
lokalny id	1POG-44SO
wersja id	20260925T120000
poczatek wersji obiektu	2026-09-25T12:00
nazwa	strefa otwarta
oznaczenie	44SO
symbol	SO
obowiazuje od	2024-09-30
obowiazuje do	obecnie
status	w opracowaniu https://inspire.ec.europa.eu/codelist/ProcessStepGeneralValue/elaboration
charakter ustalenia	ogólnie wiążące https://inspire.ec.europa.eu/codelist/RegulationNatureValue/generallyBinding
profil podstawowy	teren rolnictwa z zakazem zabudowy teren lasu teren zieleni naturalnej teren wód teren komunikacji teren ogrodów działkowych teren infrastruktury technicznej
geometria	

plan	https://www.gov.pl/zagospodarowanieprzestrzenne/app/AktPlanowaniaPrzestrzennego/PL.ZIPPZP.12074/100106-POG/1POG
strefa planistyczna	PL.ZIPPZP.12074_100106-POG_1POG-44SU_20260925T120000
identifier	https://www.gov.pl/zagospodarowanieprzestrzenne/app/StrefaPlanistyczna/PL.ZIPPZP.12074/100106-POG/1POG-44SU/20260925T120000
przestrzen nazw	PL.ZIPPZP.12074/100106-POG
lokalny id	1POG-44SU
wersja id	20260925T120000
poczatek wersji obiektu	2026-09-25T12:00
nazwa	strefa usługowa
oznaczenie	44SU
symbol	SU
obowiazuje od	2024-09-30
obowiazuje do	obecnie
status	w opracowaniu https://inspire.ec.europa.eu/codelist/ProcessStepGeneralValue/elaboration
charakter ustalenia	ogólnie wiążące https://inspire.ec.europa.eu/codelist/RegulationNatureValue/generallyBinding
profil podstawowy	teren usług teren komunikacji teren zieleni urządzonej teren ogrodów działkowych teren infrastruktury technicznej
profil dodatkowy	teren zieleni naturalnej teren lasu teren wód
maksymalna nadziemna intensywnosc zabudowy	0.6
maksymalny udzial powierzchni zabudowy	30%
maksymalna wysokosc zabudowy	10.0 m
minimalny udzial powierzchni biologicznie czynnej	30%

geometria Nie można pobrać podglądu podkładu mapowego. Usługa WMTS jest teraz niedostępna.	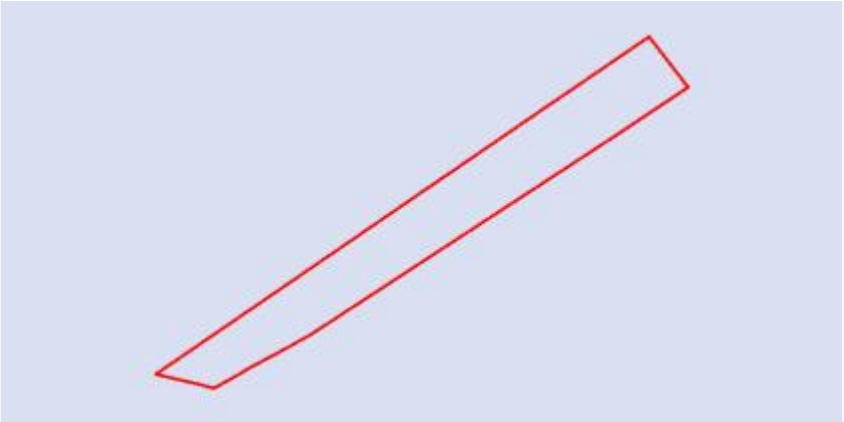
plan	https://www.gov.pl/zagospodarowanieprzestrzenne/app/AktPlanowaniaPrzestrzennego/PL.ZIPPZP.12074/100106-POG/1POG

strefa planistyczna	PL.ZIPPZP.12074_100106-POG_1POG-44SR_20260925T120000
identifier	https://www.gov.pl/zagospodarowanieprzestrzenne/app/StrefaPlanistyczna/PL.ZIPPZP.12074/100106-POG/1POG-44SR/20260925T120000
przestrzen nazw	PL.ZIPPZP.12074/100106-POG
lokalny id	1POG-44SR
wersja id	20260925T120000
poczatek wersji obiektu	2026-09-25T12:00
nazwa	strefa produkcji rolniczej
oznaczenie	44SR
symbol	SR
obowiazuje od	2024-09-30
obowiazuje do	obecnie
status	w opracowaniu https://inspire.ec.europa.eu/codelist/ProcessStepGeneralValue/elaboration
charakter ustalenia	ogólnie wiążące https://inspire.ec.europa.eu/codelist/RegulationNatureValue/generallyBinding
profil podstawowy	teren produkcji w gospodarstwach rolnych teren wielkotowarowej produkcji rolnej teren akwakultury i obsługi rybactwa teren komunikacji teren ogrodów działkowych teren infrastruktury technicznej
profil dodatkowy	teren rolnictwa z zakazem zabudowy teren zieleni urządzonej teren zieleni naturalnej teren lasu teren wód
maksymalna nadziemna intensywnosc zabudowy	0.4
maksymalny udzial powierzchni zabudowy	40%
maksymalna wysokosc zabudowy	15.0 m

minimalny udzial powierzchni biologicznie czynnej	30%
geometria	
plan	https://www.gov.pl/zagospodarowanieprzestrzenne/app/AktPlanowaniaPrzestrzennego/PL.ZIPPZP.12074/100106-POG/1POG

strefa planistyczna	PL.ZIPPZP.12074_100106-POG_1POG-45SI_20260925T120000
identifier	https://www.gov.pl/zagospodarowanieprzestrzenne/app/StrefaPlanistyczna/PL.ZIPPZP.12074/100106-POG/1POG-45SI/20260925T120000
przestrzen nazw	PL.ZIPPZP.12074/100106-POG
lokalny id	1POG-45SI
wersja id	20260925T120000
poczatek wersji obiektu	2026-09-25T12:00
nazwa	strefa infrastrukturalna
oznaczenie	45SI
symbol	SI
obowiazuje od	2024-09-30
obowiazuje do	obecnie
status	w opracowaniu https://inspire.ec.europa.eu/codelist/ProcessStepGeneralValue/elaboration
charakter ustalenia	ogólnie wiążące https://inspire.ec.europa.eu/codelist/RegulationNatureValue/generallyBinding
profil podstawowy	teren infrastruktury technicznej teren komunikacji teren ogrodów działkowych
profil dodatkowy	teren zieleni urządzonej teren zieleni naturalnej teren lasu teren wód
minimalny udzial powierzchni biologicznie czynnej	20%
geometria	

plan	https://www.gov.pl/zagospodarowanieprzestrzenne/app/AktPlanowaniaPrzestrzennego/PL.ZIPPZP.12074/100106-POG/1POG
strefa planistyczna	PL.ZIPPZP.12074_100106-POG_1POG-45SJ_20260925T120000
identifier	https://www.gov.pl/zagospodarowanieprzestrzenne/app/StrefaPlanistyczna/PL.ZIPPZP.12074/100106-POG/1POG-45SJ/20260925T120000
przestrzen nazw	PL.ZIPPZP.12074/100106-POG
lokalny id	1POG-45SJ
wersja id	20260925T120000
poczatek wersji obiektu	2026-09-25T12:00
nazwa	strefa wielofunkcyjna z zabudową mieszkaniową jednorodzinną
oznaczenie	45SJ
symbol	SJ
obowiazuje od	2024-09-30
obowiazuje do	obecnie
status	w opracowaniu https://inspire.ec.europa.eu/codelist/ProcessStepGeneralValue/elaboration
charakter ustalenia	ogólnie wiążące https://inspire.ec.europa.eu/codelist/RegulationNatureValue/generallyBinding
profil podstawowy	teren zabudowy mieszkaniowej jednorodzinnej teren usług teren komunikacji teren zieleni urządzonej teren ogrodów działkowych teren infrastruktury technicznej
profil dodatkowy	teren zieleni naturalnej teren lasu teren wód
maksymalna nadziemna intensywnosc zabudowy	0.6
maksymalny udzial powierzchni zabudowy	30%
maksymalna wysokosc zabudowy	10.0 m
minimalny udzial powierzchni biologicznie czynnej	30%

geometria Nie można pobrać podglądu podkładu mapowego. Usługa WMTS jest teraz niedostępna.	
plan	https://www.gov.pl/zagospodarowanieprzestrzenne/app/AktPlanowaniaPrzestrzennego/PL.ZIPPZP.12074/100106-POG/1POG

strefa planistyczna	PL.ZIPPZP.12074_100106-POG_1POG-45SO_20260925T120000
identifier	https://www.gov.pl/zagospodarowanieprzestrzenne/app/StrefaPlanistyczna/PL.ZIPPZP.12074/100106-POG/1POG-45SO/20260925T120000
przestrzen nazw	PL.ZIPPZP.12074/100106-POG
lokalny id	1POG-45SO
wersja id	20260925T120000
poczatek wersji obiektu	2026-09-25T12:00
nazwa	strefa otwarta
oznaczenie	45SO
symbol	SO
obowiazuje od	2024-09-30
obowiazuje do	obecnie
status	w opracowaniu https://inspire.ec.europa.eu/codelist/ProcessStepGeneralValue/elaboration
charakter ustalenia	ogólnie wiążące https://inspire.ec.europa.eu/codelist/RegulationNatureValue/generallyBinding
profil podstawowy	teren rolnictwa z zakazem zabudowy teren lasu teren zieleni naturalnej teren wód teren komunikacji teren ogrodów działkowych teren infrastruktury technicznej
geometria	

plan	https://www.gov.pl/zagospodarowanieprzestrzenne/app/AktPlanowaniaPrzestrzennego/PL.ZIPPZP.12074/100106-POG/1POG
strefa planistyczna	PL.ZIPPZP.12074_100106-POG_1POG-45SZ_20260925T120000
identifier	https://www.gov.pl/zagospodarowanieprzestrzenne/app/StrefaPlanistyczna/PL.ZIPPZP.12074/100106-POG/1POG-45SZ/20260925T120000
przestrzen nazw	PL.ZIPPZP.12074/100106-POG
lokalny id	1POG-45SZ
wersja id	20260925T120000
poczatek wersji obiektu	2026-09-25T12:00
nazwa	strefa wielofunkcyjna z zabudową zagrodową
oznaczenie	45SZ
symbol	SZ
obowiazuje od	2024-09-30
obowiazuje do	obecnie
status	w opracowaniu https://inspire.ec.europa.eu/codelist/ProcessStepGeneralValue/elaboration
charakter ustalenia	ogólnie wiążące https://inspire.ec.europa.eu/codelist/RegulationNatureValue/generallyBinding
profil podstawowy	teren zabudowy zagrodowej teren produkcji w gospodarstwach rolnych teren akwakultury i obsługi rybactwa teren komunikacji teren zieleni urządzonej teren ogrodów działkowych teren infrastruktury technicznej
profil dodatkowy	teren wielkotowarowej produkcji rolnej teren rolnictwa z zakazem zabudowy teren usług teren zieleni naturalnej teren lasu teren wód
maksymalna nadziemna intensywnosc zabudowy	0.6
maksymalny udzial powierzchni zabudowy	30%

maksymalna wysokosc zabudowy	15.0 m
minimalny udzial powierzchni biologicznie czynnej	30%
geometria Nie można pobrać podglądu podkładu mapowego. Usługa WMTS jest teraz niedostępna.	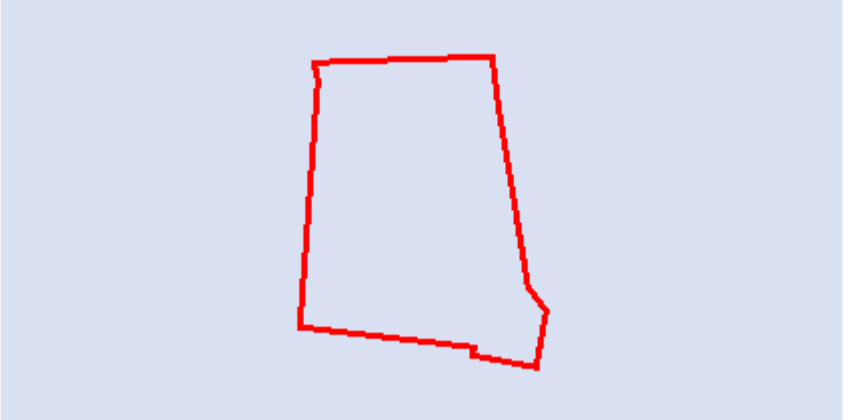
plan	https://www.gov.pl/zagospodarowanieprzestrzenne/app/AktPlanowaniaPrzestrzennego/PL.ZIPPZP.12074/100106-POG/1POG

strefa planistyczna	PL.ZIPPZP.12074_100106-POG_1POG-45SR_20260925T120000
identifier	https://www.gov.pl/zagospodarowanieprzestrzenne/app/StrefaPlanistyczna/PL.ZIPPZP.12074/100106-POG/1POG-45SR/20260925T120000
przestrzen nazw	PL.ZIPPZP.12074/100106-POG
lokalny id	1POG-45SR
wersja id	20260925T120000
poczatek wersji obiektu	2026-09-25T12:00
nazwa	strefa produkcji rolniczej
oznaczenie	45SR
symbol	SR
obowiazuje od	2024-09-30
obowiazuje do	obecnie
status	w opracowaniu https://inspire.ec.europa.eu/codelist/ProcessStepGeneralValue/elaboration
charakter ustalenia	ogólnie wiążące https://inspire.ec.europa.eu/codelist/RegulationNatureValue/generallyBinding
profil podstawowy	teren produkcji w gospodarstwach rolnych teren wielkotowarowej produkcji rolnej teren akwakultury i obsługi rybactwa teren komunikacji teren ogrodów działkowych teren infrastruktury technicznej
profil dodatkowy	teren rolnictwa z zakazem zabudowy teren elektrowni słonecznej teren zieleni urządzonej teren zieleni naturalnej teren lasu teren wód
maksymalna nadziemna	

intensywnosc zabudowy	0.4
maksymalny udzial powierzchni zabudowy	40%
maksymalna wysokosc zabudowy	18.0 m
minimalny udzial powierzchni biologicznie czynnej	30%
geometria	
plan	https://www.gov.pl/zagospodarowanieprzestrzenne/app/AktPlanowaniaPrzestrzennego/PL.ZIPPZP.12074/100106-POG/1POG

strefa planistyczna	PL.ZIPPZP.12074_100106-POG_1POG-45SU_20260925T120000
identifier	https://www.gov.pl/zagospodarowanieprzestrzenne/app/StrefaPlanistyczna/PL.ZIPPZP.12074/100106-POG/1POG-45SU/20260925T120000
przestrzen nazw	PL.ZIPPZP.12074/100106-POG
lokalny id	1POG-45SU
wersja id	20260925T120000
poczatek wersji obiektu	2026-09-25T12:00
nazwa	strefa usługowa
oznaczenie	45SU
symbol	SU
obowiazuje od	2024-09-30
obowiazuje do	obecnie
status	w opracowaniu https://inspire.ec.europa.eu/codelist/ProcessStepGeneralValue/elaboration
charakter ustalenia	ogólnie wiążące https://inspire.ec.europa.eu/codelist/RegulationNatureValue/generallyBinding
profil podstawowy	teren usług teren komunikacji teren zieleni urządzonej teren ogrodów działkowych teren infrastruktury technicznej
profil dodatkowy	teren zieleni naturalnej teren lasu teren wód
maksymalna nadziemna	

intensywnosc zabudowy	0.6
maksymalny udzial powierzchni zabudowy	30%
maksymalna wysokosc zabudowy	10.0 m
minimalny udzial powierzchni biologicznie czynnej	30%
geometria	
plan	https://www.gov.pl/zagospodarowanieprzestrzenne/app/AktPlanowaniaPrzestrzennego/PL.ZIPPZP.12074/100106-POG/1POG

strefa planistyczna	PL.ZIPPZP.12074_100106-POG_1POG-46SI_20260925T120000
identifier	https://www.gov.pl/zagospodarowanieprzestrzenne/app/StrefaPlanistyczna/PL.ZIPPZP.12074/100106-POG/1POG-46SI/20260925T120000
przestrzen nazw	PL.ZIPPZP.12074/100106-POG
lokalny id	1POG-46SI
wersja id	20260925T120000
poczatek wersji obiektu	2026-09-25T12:00
nazwa	strefa infrastrukturalna
oznaczenie	46SI
symbol	SI
obowiazuje od	2024-09-30
obowiazuje do	obecnie
status	w opracowaniu https://inspire.ec.europa.eu/codelist/ProcessStepGeneralValue/elaboration
charakter ustalenia	ogólnie wiążące https://inspire.ec.europa.eu/codelist/RegulationNatureValue/generallyBinding
profil podstawowy	teren infrastruktury technicznej teren komunikacji teren ogrodów działkowych
profil dodatkowy	teren zieleni urządzonej teren zieleni naturalnej teren lasu teren wód
minimalny udzial powierzchni biologicznie czynnej	20%

geometria	
plan	https://www.gov.pl/zagospodarowanieprzestrzenne/app/AktPlanowaniaPrzestrzennego/PL.ZIPPZP.12074/100106-POG/1POG
strefa planistyczna	PL.ZIPPZP.12074_100106-POG_1POG-46SJ_20260925T120000
identifier	https://www.gov.pl/zagospodarowanieprzestrzenne/app/StrefaPlanistyczna/PL.ZIPPZP.12074/100106-POG/1POG-46SJ/20260925T120000
przestrzen nazw	PL.ZIPPZP.12074/100106-POG
lokalny id	1POG-46SJ
wersja id	20260925T120000
poczatek wersji obiektu	2026-09-25T12:00
nazwa	strefa wielofunkcyjna z zabudową mieszkaniową jednorodzinną
oznaczenie	46SJ
symbol	SJ
obowiazuje od	2024-09-30
obowiazuje do	obecnie
status	w opracowaniu https://inspire.ec.europa.eu/codelist/ProcessStepGeneralValue/elaboration
charakter ustalenia	ogólnie wiążące https://inspire.ec.europa.eu/codelist/RegulationNatureValue/generallyBinding
profil podstawowy	teren zabudowy mieszkaniowej jednorodzinnej teren usług teren komunikacji teren zieleni urządzonej teren ogrodów działkowych teren infrastruktury technicznej
profil dodatkowy	teren zieleni naturalnej teren lasu teren wód
maksymalna nadziemna intensywnosc zabudowy	0.6
maksymalny udzial powierzchni zabudowy	30%
maksymalna wysokosc zabudowy	10.0 m
minimalny udzial powierzchni biologicznie czynnej	30%

geometria	
plan	https://www.gov.pl/zagospodarowanieprzestrzenne/app/AktPlanowaniaPrzestrzennego/PL.ZIPPZP.12074/100106-POG/1POG
strefa planistyczna	PL.ZIPPZP.12074_100106-POG_1POG-46SZ_20260925T120000
identifier	https://www.gov.pl/zagospodarowanieprzestrzenne/app/StrefaPlanistyczna/PL.ZIPPZP.12074/100106-POG/1POG-46SZ/20260925T120000
przestrzen nazw	PL.ZIPPZP.12074/100106-POG
lokalny id	1POG-46SZ
wersja id	20260925T120000
poczatek wersji obiektu	2026-09-25T12:00
nazwa	strefa wielofunkcyjna z zabudową zagrodową
oznaczenie	46SZ
symbol	SZ
obowiazuje od	2024-09-30
obowiazuje do	obecnie
status	w opracowaniu https://inspire.ec.europa.eu/codelist/ProcessStepGeneralValue/elaboration
charakter ustalenia	ogólnie wiążące https://inspire.ec.europa.eu/codelist/RegulationNatureValue/generallyBinding
profil podstawowy	teren zabudowy zagrodowej teren produkcji w gospodarstwach rolnych teren akwakultury i obsługi rybactwa teren komunikacji teren zieleni urządzonej teren ogrodów działkowych teren infrastruktury technicznej
profil dodatkowy	teren wielkotowarowej produkcji rolnej teren rolnictwa z zakazem zabudowy teren usług teren zieleni naturalnej teren lasu teren wód
maksymalna nadziemna intensywnosc zabudowy	0.6
maksymalny udzial powierzchni zabudowy	30%

maksymalna wysokosc zabudowy	15.0 m
minimalny udzial powierzchni biologicznie czynnej	30%
geometria	
plan	https://www.gov.pl/zagospodarowanieprzestrzenne/app/AktPlanowaniaPrzestrzennego/PL.ZIPPZP.12074/100106-POG/1POG
strefa planistyczna	PL.ZIPPZP.12074_100106-POG_1POG-46SU_20260925T120000
identifier	https://www.gov.pl/zagospodarowanieprzestrzenne/app/StrefaPlanistyczna/PL.ZIPPZP.12074/100106-POG/1POG-46SU/20260925T120000
przestrzen nazw	PL.ZIPPZP.12074/100106-POG
lokalny id	1POG-46SU
wersja id	20260925T120000
poczatek wersji obiektu	2026-09-25T12:00
nazwa	strefa usługowa
oznaczenie	46SU
symbol	SU
obowiazuje od	2024-09-30
obowiazuje do	obecnie
status	w opracowaniu https://inspire.ec.europa.eu/codelist/ProcessStepGeneralValue/elaboration
charakter ustalenia	ogólnie wiążące https://inspire.ec.europa.eu/codelist/RegulationNatureValue/generallyBinding
profil podstawowy	teren usług teren komunikacji teren zieleni urządzonej teren ogrodów działkowych teren infrastruktury technicznej
profil dodatkowy	teren zieleni naturalnej teren lasu teren wód
maksymalna nadziemna intensywnosc zabudowy	0.6
maksymalny udzial powierzchni zabudowy	30%

maksymalna wysokosc zabudowy	10.0 m
minimalny udzial powierzchni biologicznie czynnej	30%
geometria	
plan	https://www.gov.pl/zagospodarowanieprzestrzenne/app/AktPlanowaniaPrzestrzennego/PL.ZIPPZP.12074/100106-POG/1POG
strefa planistyczna	PL.ZIPPZP.12074_100106-POG_1POG-46SO_20260925T120000
identifier	https://www.gov.pl/zagospodarowanieprzestrzenne/app/StrefaPlanistyczna/PL.ZIPPZP.12074/100106-POG/1POG-46SO/20260925T120000
przestrzen nazw	PL.ZIPPZP.12074/100106-POG
lokalny id	1POG-46SO
wersja id	20260925T120000
poczatek wersji obiektu	2026-09-25T12:00
nazwa	strefa otwarta
oznaczenie	46SO
symbol	SO
obowiazuje od	2024-09-30
obowiazuje do	obecnie
status	w opracowaniu https://inspire.ec.europa.eu/codelist/ProcessStepGeneralValue/elaboration
charakter ustalenia	ogólnie wiążące https://inspire.ec.europa.eu/codelist/RegulationNatureValue/generallyBinding
profil podstawowy	teren rolnictwa z zakazem zabudowy teren lasu teren zieleni naturalnej teren wód teren komunikacji teren ogrodów działkowych teren infrastruktury technicznej
geometria	

plan	https://www.gov.pl/zagospodarowanieprzestrzenne/app/AktPlanowaniaPrzestrzennego/PL.ZIPPZP.12074/100106-POG/1POG
strefa planistyczna	PL.ZIPPZP.12074_100106-POG_1POG-46SR_20260925T120000
identifier	https://www.gov.pl/zagospodarowanieprzestrzenne/app/StrefaPlanistyczna/PL.ZIPPZP.12074/100106-POG/1POG-46SR/20260925T120000
przestrzen nazw	PL.ZIPPZP.12074/100106-POG
lokalny id	1POG-46SR
wersja id	20260925T120000
poczatek wersji obiektu	2026-09-25T12:00
nazwa	strefa produkcji rolniczej
oznaczenie	46SR
symbol	SR
obowiazuje od	2024-09-30
obowiazuje do	obecnie
status	w opracowaniu https://inspire.ec.europa.eu/codelist/ProcessStepGeneralValue/elaboration
charakter ustalenia	ogólnie wiążące https://inspire.ec.europa.eu/codelist/RegulationNatureValue/generallyBinding
profil podstawowy	teren produkcji w gospodarstwach rolnych teren wielkotowarowej produkcji rolnej teren akwakultury i obsługi rybactwa teren komunikacji teren ogrodów działkowych teren infrastruktury technicznej
profil dodatkowy	teren rolnictwa z zakazem zabudowy teren elektrowni słonecznej teren zieleni urządzonej teren zieleni naturalnej teren lasu teren wód
maksymalna nadziemna intensywnosc zabudowy	0.4
maksymalny udzial powierzchni zabudowy	40%

maksymalna wysokosc zabudowy	18.0 m
minimalny udzial powierzchni biologicznie czynnej	30%
geometria	
plan	https://www.gov.pl/zagospodarowanieprzestrzenne/app/AktPlanowaniaPrzestrzennego/PL.ZIPPZP.12074/100106-POG/1POG

strefa planistyczna	PL.ZIPPZP.12074_100106-POG_1POG-47SI_20260925T120000
identifier	https://www.gov.pl/zagospodarowanieprzestrzenne/app/StrefaPlanistyczna/PL.ZIPPZP.12074/100106-POG/1POG-47SI/20260925T120000
przestrzen nazw	PL.ZIPPZP.12074/100106-POG
lokalny id	1POG-47SI
wersja id	20260925T120000
poczatek wersji obiektu	2026-09-25T12:00
nazwa	strefa infrastrukturalna
oznaczenie	47SI
symbol	SI
obowiazuje od	2024-09-30
obowiazuje do	obecnie
status	w opracowaniu https://inspire.ec.europa.eu/codelist/ProcessStepGeneralValue/elaboration
charakter ustalenia	ogólnie wiążące https://inspire.ec.europa.eu/codelist/RegulationNatureValue/generallyBinding
profil podstawowy	teren infrastruktury technicznej teren komunikacji teren ogrodów działkowych
profil dodatkowy	teren zieleni urządzonej teren zieleni naturalnej teren lasu teren wód
minimalny udzial powierzchni biologicznie czynnej	20%
geometria	

plan	https://www.gov.pl/zagospodarowanieprzestrzenne/app/AktPlanowaniaPrzestrzennego/PL.ZIPPZP.12074/100106-POG/1POG

strefa planistyczna	PL.ZIPPZP.12074_100106-POG_1POG-47SO_20260925T120000
identifier	https://www.gov.pl/zagospodarowanieprzestrzenne/app/StrefaPlanistyczna/PL.ZIPPZP.12074/100106-POG/1POG-47SO/20260925T120000
przestrzen nazw	PL.ZIPPZP.12074/100106-POG
lokalny id	1POG-47SO
wersja id	20260925T120000
poczatek wersji obiektu	2026-09-25T12:00
nazwa	strefa otwarta
oznaczenie	47SO
symbol	SO
obowiazuje od	2024-09-30
obowiazuje do	obecnie
status	w opracowaniu https://inspire.ec.europa.eu/codelist/ProcessStepGeneralValue/elaboration
charakter ustalenia	ogólnie wiążące https://inspire.ec.europa.eu/codelist/RegulationNatureValue/generallyBinding
profil podstawowy	teren rolnictwa z zakazem zabudowy teren lasu teren zieleni naturalnej teren wód teren komunikacji teren ogrodów działkowych teren infrastruktury technicznej
geometria	

plan	https://www.gov.pl/zagospodarowanieprzestrzenne/app/AktPlanowaniaPrzestrzennego/PL.ZIPPZP.12074/100106-POG/1POG

strefa planistyczna	PL.ZIPPZP.12074_100106-POG_1POG-47SJ_20260925T120000
identifier	https://www.gov.pl/zagospodarowanieprzestrzenne/app/StrefaPlanistyczna/PL.ZIPPZP.12074/100106-POG/1POG-47SJ/20260925T120000
przestrzen nazw	PL.ZIPPZP.12074/100106-POG
lokalny id	1POG-47SJ
wersja id	20260925T120000
poczatek wersji obiektu	2026-09-25T12:00
nazwa	strefa wielofunkcyjna z zabudową mieszkaniową jednorodzinną
oznaczenie	47SJ
symbol	SJ
obowiazuje od	2024-09-30
obowiazuje do	obecnie
status	w opracowaniu https://inspire.ec.europa.eu/codelist/ProcessStepGeneralValue/elaboration
charakter ustalenia	ogólnie wiążące https://inspire.ec.europa.eu/codelist/RegulationNatureValue/generallyBinding
profil podstawowy	teren zabudowy mieszkaniowej jednorodzinnej teren usług teren komunikacji teren zieleni urządzonej teren ogrodów działkowych teren infrastruktury technicznej
profil dodatkowy	teren zieleni naturalnej teren lasu teren wód
maksymalna nadziemna intensywnosc zabudowy	0.6
maksymalny udzial powierzchni zabudowy	30%
maksymalna wysokosc zabudowy	10.0 m
minimalny udzial powierzchni biologicznie czynnej	30%

geometria	
plan	https://www.gov.pl/zagospodarowanieprzestrzenne/app/AktPlanowaniaPrzestrzennego/PL.ZIPPZP.12074/100106-POG/1POG
strefa planistyczna	PL.ZIPPZP.12074_100106-POG_1POG-47SZ_20260925T120000
identifier	https://www.gov.pl/zagospodarowanieprzestrzenne/app/StrefaPlanistyczna/PL.ZIPPZP.12074/100106-POG/1POG-47SZ/20260925T120000
przestrzen nazw	PL.ZIPPZP.12074/100106-POG
lokalny id	1POG-47SZ
wersja id	20260925T120000
poczatek wersji obiektu	2026-09-25T12:00
nazwa	strefa wielofunkcyjna z zabudową zagrodową
oznaczenie	47SZ
symbol	SZ
obowiazuje od	2024-09-30
obowiazuje do	obecnie
status	w opracowaniu https://inspire.ec.europa.eu/codelist/ProcessStepGeneralValue/elaboration
charakter ustalenia	ogólnie wiążące https://inspire.ec.europa.eu/codelist/RegulationNatureValue/generallyBinding
profil podstawowy	teren zabudowy zagrodowej teren produkcji w gospodarstwach rolnych teren akwakultury i obsługi rybactwa teren komunikacji teren zieleni urządzonej teren ogrodów działkowych teren infrastruktury technicznej
profil dodatkowy	teren wielkotowarowej produkcji rolnej teren rolnictwa z zakazem zabudowy teren usług teren zieleni naturalnej teren lasu teren wód
maksymalna nadziemna intensywnosc zabudowy	0.6
maksymalny udzial powierzchni zabudowy	30%

maksymalna wysokosc zabudowy	15.0 m
minimalny udzial powierzchni biologicznie czynnej	30%
geometria	
plan	https://www.gov.pl/zagospodarowanieprzestrzenne/app/AktPlanowaniaPrzestrzennego/PL.ZIPPZP.12074/100106-POG/1POG
strefa planistyczna	PL.ZIPPZP.12074_100106-POG_1POG-47SU_20260925T120000
identifier	https://www.gov.pl/zagospodarowanieprzestrzenne/app/StrefaPlanistyczna/PL.ZIPPZP.12074/100106-POG/1POG-47SU/20260925T120000
przestrzen nazw	PL.ZIPPZP.12074/100106-POG
lokalny id	1POG-47SU
wersja id	20260925T120000
poczatek wersji obiektu	2026-09-25T12:00
nazwa	strefa usługowa
oznaczenie	47SU
symbol	SU
obowiazuje od	2024-09-30
obowiazuje do	obecnie
status	w opracowaniu https://inspire.ec.europa.eu/codelist/ProcessStepGeneralValue/elaboration
charakter ustalenia	ogólnie wiążące https://inspire.ec.europa.eu/codelist/RegulationNatureValue/generallyBinding
profil podstawowy	teren usług teren komunikacji teren zieleni urządzonej teren ogrodów działkowych teren infrastruktury technicznej
profil dodatkowy	teren zieleni naturalnej teren lasu teren wód
maksymalna nadziemna intensywnosc zabudowy	0.6
maksymalny udzial powierzchni zabudowy	30%

maksymalna wysokosc zabudowy	10.0 m
minimalny udzial powierzchni biologicznie czynnej	30%
geometria Nie można pobrać podglądu podkładu mapowego. Usługa WMTS jest teraz niedostępna.	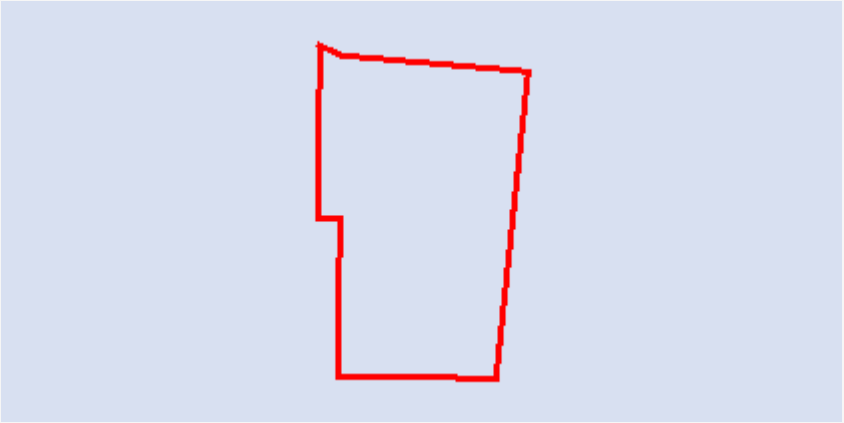
plan	https://www.gov.pl/zagospodarowanieprzestrzenne/app/AktPlanowaniaPrzestrzennego/PL.ZIPPZP.12074/100106-POG/1POG

strefa planistyczna	PL.ZIPPZP.12074_100106-POG_1POG-47SR_20260925T120000
identifier	https://www.gov.pl/zagospodarowanieprzestrzenne/app/StrefaPlanistyczna/PL.ZIPPZP.12074/100106-POG/1POG-47SR/20260925T120000
przestrzen nazw	PL.ZIPPZP.12074/100106-POG
lokalny id	1POG-47SR
wersja id	20260925T120000
poczatek wersji obiektu	2026-09-25T12:00
nazwa	strefa produkcji rolniczej
oznaczenie	47SR
symbol	SR
obowiazuje od	2024-09-30
obowiazuje do	obecnie
status	w opracowaniu https://inspire.ec.europa.eu/codelist/ProcessStepGeneralValue/elaboration
charakter ustalenia	ogólnie wiążące https://inspire.ec.europa.eu/codelist/RegulationNatureValue/generallyBinding
profil podstawowy	teren produkcji w gospodarstwach rolnych teren wielkotowarowej produkcji rolnej teren akwakultury i obsługi rybactwa teren komunikacji teren ogrodów działkowych teren infrastruktury technicznej
profil dodatkowy	teren rolnictwa z zakazem zabudowy teren elektrowni słonecznej teren zieleni urządzonej teren zieleni naturalnej teren lasu teren wód
maksymalna nadziemna	

intensywnosc zabudowy	0.4
maksymalny udzial powierzchni zabudowy	40%
maksymalna wysokosc zabudowy	18.0 m
minimalny udzial powierzchni biologicznie czynnej	30%
geometria	
plan	https://www.gov.pl/zagospodarowanieprzestrzenne/app/AktPlanowaniaPrzestrzennego/PL.ZIPPZP.12074/100106-POG/1POG

strefa planistyczna	PL.ZIPPZP.12074_100106-POG_1POG-48SI_20260925T120000
identifier	https://www.gov.pl/zagospodarowanieprzestrzenne/app/StrefaPlanistyczna/PL.ZIPPZP.12074/100106-POG/1POG-48SI/20260925T120000
przestrzen nazw	PL.ZIPPZP.12074/100106-POG
lokalny id	1POG-48SI
wersja id	20260925T120000
poczatek wersji obiektu	2026-09-25T12:00
nazwa	strefa infrastrukturalna
oznaczenie	48SI
symbol	SI
obowiazuje od	2024-09-30
obowiazuje do	obecnie
status	w opracowaniu https://inspire.ec.europa.eu/codelist/ProcessStepGeneralValue/elaboration
charakter ustalenia	ogólnie wiążące https://inspire.ec.europa.eu/codelist/RegulationNatureValue/generallyBinding
profil podstawowy	teren infrastruktury technicznej teren komunikacji teren ogrodów działkowych
profil dodatkowy	teren zieleni urządzonej teren zieleni naturalnej teren lasu teren wód
minimalny udzial powierzchni biologicznie czynnej	20%

geometria	
plan	https://www.gov.pl/zagospodarowanieprzestrzenne/app/AktPlanowaniaPrzestrzennego/PL.ZIPPZP.12074/100106-POG/1POG
strefa planistyczna	PL.ZIPPZP.12074_100106-POG_1POG-48SZ_20260925T120000
identifier	https://www.gov.pl/zagospodarowanieprzestrzenne/app/StrefaPlanistyczna/PL.ZIPPZP.12074/100106-POG/1POG-48SZ/20260925T120000
przestrzen nazw	PL.ZIPPZP.12074/100106-POG
lokalny id	1POG-48SZ
wersja id	20260925T120000
poczatek wersji obiektu	2026-09-25T12:00
nazwa	strefa wielofunkcyjna z zabudową zagrodową
oznaczenie	48SZ
symbol	SZ
obowiazuje od	2024-09-30
obowiazuje do	obecnie
status	w opracowaniu https://inspire.ec.europa.eu/codelist/ProcessStepGeneralValue/elaboration
charakter ustalenia	ogólnie wiążące https://inspire.ec.europa.eu/codelist/RegulationNatureValue/generallyBinding
profil podstawowy	teren zabudowy zagrodowej teren produkcji w gospodarstwach rolnych teren akwakultury i obsługi rybactwa teren komunikacji teren zieleni urządzonej teren ogrodów działkowych teren infrastruktury technicznej
profil dodatkowy	teren wielkotowarowej produkcji rolnej teren rolnictwa z zakazem zabudowy teren usług teren zieleni naturalnej teren lasu teren wód
maksymalna nadziemna intensywnosc zabudowy	0.6
maksymalny udzial powierzchni zabudowy	30%

maksymalna wysokosc zabudowy	15.0 m
minimalny udzial powierzchni biologicznie czynnej	30%
geometria	
plan	https://www.gov.pl/zagospodarowanieprzestrzenne/app/AktPlanowaniaPrzestrzennego/PL.ZIPPZP.12074/100106-POG/1POG

strefa planistyczna	PL.ZIPPZP.12074_100106-POG_1POG-48SJ_20260925T120000
identifier	https://www.gov.pl/zagospodarowanieprzestrzenne/app/StrefaPlanistyczna/PL.ZIPPZP.12074/100106-POG/1POG-48SJ/20260925T120000
przestrzen nazw	PL.ZIPPZP.12074/100106-POG
lokalny id	1POG-48SJ
wersja id	20260925T120000
poczatek wersji obiektu	2026-09-25T12:00
nazwa	strefa wielofunkcyjna z zabudową mieszkaniową jednorodzinną
oznaczenie	48SJ
symbol	SJ
obowiazuje od	2024-09-30
obowiazuje do	obecnie
status	w opracowaniu https://inspire.ec.europa.eu/codelist/ProcessStepGeneralValue/elaboration
charakter ustalenia	ogólnie wiążące https://inspire.ec.europa.eu/codelist/RegulationNatureValue/generallyBinding
profil podstawowy	teren zabudowy mieszkaniowej jednorodzinnej teren usług teren komunikacji teren zieleni urządzonej teren ogrodów działkowych teren infrastruktury technicznej
profil dodatkowy	teren zieleni naturalnej teren lasu teren wód
maksymalna nadziemna intensywnosc zabudowy	0.6
maksymalny udzial powierzchni zabudowy	30%

maksymalna wysokosc zabudowy	10.0 m
minimalny udzial powierzchni biologicznie czynnej	30%
geometria	
plan	https://www.gov.pl/zagospodarowanieprzestrzenne/app/AktPlanowaniaPrzestrzennego/PL.ZIPPZP.12074/100106-POG/1POG
strefa planistyczna	PL.ZIPPZP.12074_100106-POG_1POG-48SU_20260925T120000
identifier	https://www.gov.pl/zagospodarowanieprzestrzenne/app/StrefaPlanistyczna/PL.ZIPPZP.12074/100106-POG/1POG-48SU/20260925T120000
przestrzen nazw	PL.ZIPPZP.12074/100106-POG
lokalny id	1POG-48SU
wersja id	20260925T120000
poczatek wersji obiektu	2026-09-25T12:00
nazwa	strefa usługowa
oznaczenie	48SU
symbol	SU
obowiazuje od	2024-09-30
obowiazuje do	obecnie
status	w opracowaniu https://inspire.ec.europa.eu/codelist/ProcessStepGeneralValue/elaboration
charakter ustalenia	ogólnie wiążące https://inspire.ec.europa.eu/codelist/RegulationNatureValue/generallyBinding
profil podstawowy	teren usług teren komunikacji teren zieleni urządzonej teren ogrodów działkowych teren infrastruktury technicznej
profil dodatkowy	teren zieleni naturalnej teren lasu teren wód
maksymalna nadziemna intensywnosc zabudowy	0.6
maksymalny udzial powierzchni zabudowy	30%

maksymalna wysokosc zabudowy	10.0 m
minimalny udzial powierzchni biologicznie czynnej	30%
geometria	
plan	https://www.gov.pl/zagospodarowanieprzestrzenne/app/AktPlanowaniaPrzestrzennego/PL.ZIPPZP.12074/100106-POG/1POG
strefa planistyczna	PL.ZIPPZP.12074_100106-POG_1POG-48SR_20260925T120000
identifier	https://www.gov.pl/zagospodarowanieprzestrzenne/app/StrefaPlanistyczna/PL.ZIPPZP.12074/100106-POG/1POG-48SR/20260925T120000
przestrzen nazw	PL.ZIPPZP.12074/100106-POG
lokalny id	1POG-48SR
wersja id	20260925T120000
poczatek wersji obiektu	2026-09-25T12:00
nazwa	strefa produkcji rolniczej
oznaczenie	48SR
symbol	SR
obowiazuje od	2024-09-30
obowiazuje do	obecnie
status	w opracowaniu https://inspire.ec.europa.eu/codelist/ProcessStepGeneralValue/elaboration
charakter ustalenia	ogólnie wiążące https://inspire.ec.europa.eu/codelist/RegulationNatureValue/generallyBinding
profil podstawowy	teren produkcji w gospodarstwach rolnych teren wielkotowarowej produkcji rolnej teren akwakultury i obsługi rybactwa teren komunikacji teren ogrodów działkowych teren infrastruktury technicznej
profil dodatkowy	teren rolnictwa z zakazem zabudowy teren elektrowni słonecznej teren zieleni urządzonej teren zieleni naturalnej teren lasu teren wód
maksymalna nadziemna	

intensywnosc zabudowy	0.4
maksymalny udzial powierzchni zabudowy	40%
maksymalna wysokosc zabudowy	18.0 m
minimalny udzial powierzchni biologicznie czynnej	30%
geometria	
plan	https://www.gov.pl/zagospodarowanieprzestrzenne/app/AktPlanowaniaPrzestrzennego/PL.ZIPPZP.12074/100106-POG/1POG

strefa planistyczna	PL.ZIPPZP.12074_100106-POG_1POG-48SO_20260925T120000
identifier	https://www.gov.pl/zagospodarowanieprzestrzenne/app/StrefaPlanistyczna/PL.ZIPPZP.12074/100106-POG/1POG-48SO/20260925T120000
przestrzen nazw	PL.ZIPPZP.12074/100106-POG
lokalny id	1POG-48SO
wersja id	20260925T120000
poczatek wersji obiektu	2026-09-25T12:00
nazwa	strefa otwarta
oznaczenie	48SO
symbol	SO
obowiazuje od	2024-09-30
obowiazuje do	obecnie
status	w opracowaniu https://inspire.ec.europa.eu/codelist/ProcessStepGeneralValue/elaboration
charakter ustalenia	ogólnie wiążące https://inspire.ec.europa.eu/codelist/RegulationNatureValue/generallyBinding
profil podstawowy	teren rolnictwa z zakazem zabudowy teren lasu teren zieleni naturalnej teren wód teren komunikacji teren ogrodów działkowych teren infrastruktury technicznej
geometria	

plan	https://www.gov.pl/zagospodarowanieprzestrzenne/app/AktPlanowaniaPrzestrzennego/PL.ZIPPZP.12074/100106-POG/1POG
strefa planistyczna	PL.ZIPPZP.12074_100106-POG_1POG-49SI_20260925T120000
identifier	https://www.gov.pl/zagospodarowanieprzestrzenne/app/StrefaPlanistyczna/PL.ZIPPZP.12074/100106-POG/1POG-49SI/20260925T120000
przestrzen nazw	PL.ZIPPZP.12074/100106-POG
lokalny id	1POG-49SI
wersja id	20260925T120000
poczatek wersji obiektu	2026-09-25T12:00
nazwa	strefa infrastrukturalna
oznaczenie	49SI
symbol	SI
obowiazuje od	2024-09-30
obowiazuje do	obecnie
status	w opracowaniu https://inspire.ec.europa.eu/codelist/ProcessStepGeneralValue/elaboration
charakter ustalenia	ogólnie wiążące https://inspire.ec.europa.eu/codelist/RegulationNatureValue/generallyBinding
profil podstawowy	teren infrastruktury technicznej teren komunikacji teren ogrodów działkowych
profil dodatkowy	teren zieleni urządzonej teren zieleni naturalnej teren lasu teren wód
minimalny udzial powierzchni biologicznie czynnej	20%
geometria	

plan	https://www.gov.pl/zagospodarowanieprzestrzenne/app/AktPlanowaniaPrzestrzennego/PL.ZIPPZP.12074/100106-POG/1POG
strefa planistyczna	PL.ZIPPZP.12074_100106-POG_1POG-49SR_20260925T120000
identifier	https://www.gov.pl/zagospodarowanieprzestrzenne/app/StrefaPlanistyczna/PL.ZIPPZP.12074/100106-POG/1POG-49SR/20260925T120000
przestrzen nazw	PL.ZIPPZP.12074/100106-POG
lokalny id	1POG-49SR
wersja id	20260925T120000
poczatek wersji obiektu	2026-09-25T12:00
nazwa	strefa produkcji rolniczej
oznaczenie	49SR
symbol	SR
obowiazuje od	2024-09-30
obowiazuje do	obecnie
status	w opracowaniu https://inspire.ec.europa.eu/codelist/ProcessStepGeneralValue/elaboration
charakter ustalenia	ogólnie wiążące https://inspire.ec.europa.eu/codelist/RegulationNatureValue/generallyBinding
profil podstawowy	teren produkcji w gospodarstwach rolnych teren wielkotowarowej produkcji rolnej teren akwakultury i obsługi rybactwa teren komunikacji teren ogrodów działkowych teren infrastruktury technicznej
profil dodatkowy	teren rolnictwa z zakazem zabudowy teren elektrowni słonecznej teren zieleni urządzonej teren zieleni naturalnej teren lasu teren wód
maksymalna nadziemna intensywnosc zabudowy	0.4
maksymalny udzial powierzchni zabudowy	40%

maksymalna wysokosc zabudowy	18.0 m
minimalny udzial powierzchni biologicznie czynnej	30%
geometria Nie można pobrać podglądu podkładu mapowego. Usługa WMTS jest teraz niedostępna.	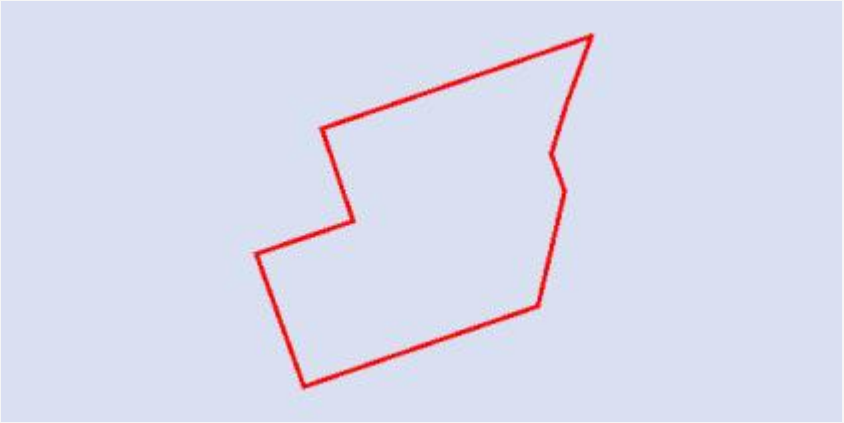
plan	https://www.gov.pl/zagospodarowanieprzestrzenne/app/AktPlanowaniaPrzestrzennego/PL.ZIPPZP.12074/100106-POG/1POG

strefa planistyczna	PL.ZIPPZP.12074_100106-POG_1POG-49SJ_20260925T120000
identifier	https://www.gov.pl/zagospodarowanieprzestrzenne/app/StrefaPlanistyczna/PL.ZIPPZP.12074/100106-POG/1POG-49SJ/20260925T120000
przestrzen nazw	PL.ZIPPZP.12074/100106-POG
lokalny id	1POG-49SJ
wersja id	20260925T120000
poczatek wersji obiektu	2026-09-25T12:00
nazwa	strefa wielofunkcyjna z zabudową mieszkaniową jednorodzinną
oznaczenie	49SJ
symbol	SJ
obowiazuje od	2024-09-30
obowiazuje do	obecnie
status	w opracowaniu https://inspire.ec.europa.eu/codelist/ProcessStepGeneralValue/elaboration
charakter ustalenia	ogólnie wiążące https://inspire.ec.europa.eu/codelist/RegulationNatureValue/generallyBinding
profil podstawowy	teren zabudowy mieszkaniowej jednorodzinnej teren usług teren komunikacji teren zieleni urządzonej teren ogrodów działkowych teren infrastruktury technicznej
profil dodatkowy	teren zieleni naturalnej teren lasu teren wód
maksymalna nadziemna intensywnosc zabudowy	0.6
maksymalny udzial powierzchni zabudowy	30%

maksymalna wysokosc zabudowy	10.0 m
minimalny udzial powierzchni biologicznie czynnej	30%
geometria	
plan	https://www.gov.pl/zagospodarowanieprzestrzenne/app/AktPlanowaniaPrzestrzennego/PL.ZIPPZP.12074/100106-POG/1POG
strefa planistyczna	PL.ZIPPZP.12074_100106-POG_1POG-49SZ_20260925T120000
identifier	https://www.gov.pl/zagospodarowanieprzestrzenne/app/StrefaPlanistyczna/PL.ZIPPZP.12074/100106-POG/1POG-49SZ/20260925T120000
przestrzen nazw	PL.ZIPPZP.12074/100106-POG
lokalny id	1POG-49SZ
wersja id	20260925T120000
poczatek wersji obiektu	2026-09-25T12:00
nazwa	strefa wielofunkcyjna z zabudową zagrodową
oznaczenie	49SZ
symbol	SZ
obowiazuje od	2024-09-30
obowiazuje do	obecnie
status	w opracowaniu https://inspire.ec.europa.eu/codelist/ProcessStepGeneralValue/elaboration
charakter ustalenia	ogólnie wiążące https://inspire.ec.europa.eu/codelist/RegulationNatureValue/generallyBinding
profil podstawowy	teren zabudowy zagrodowej teren produkcji w gospodarstwach rolnych teren akwakultury i obsługi rybactwa teren komunikacji teren zieleni urządzonej teren ogrodów działkowych teren infrastruktury technicznej
profil dodatkowy	teren wielkotowarowej produkcji rolnej teren rolnictwa z zakazem zabudowy teren usług teren zieleni naturalnej teren lasu teren wód

maksymalna nadziemna intensywnosc zabudowy	0.6
maksymalny udzial powierzchni zabudowy	30%
maksymalna wysokosc zabudowy	15.0 m
minimalny udzial powierzchni biologicznie czynnej	30%
geometria Nie można pobrać podglądu podkładu mapowego. Usługa WMTS jest teraz niedostępna.	
plan	https://www.gov.pl/zagospodarowanieprzestrzenne/app/AktPlanowaniaPrzestrzennego/PL.ZIPPZP.12074/100106-POG/1POG

strefa planistyczna	PL.ZIPPZP.12074_100106-POG_1POG-49SU_20260925T120000
identifier	https://www.gov.pl/zagospodarowanieprzestrzenne/app/StrefaPlanistyczna/PL.ZIPPZP.12074/100106-POG/1POG-49SU/20260925T120000
przestrzen nazw	PL.ZIPPZP.12074/100106-POG
lokalny id	1POG-49SU
wersja id	20260925T120000
poczatek wersji obiektu	2026-09-25T12:00
nazwa	strefa usługowa
oznaczenie	49SU
symbol	SU
obowiazuje od	2024-09-30
obowiazuje do	obecnie
status	w opracowaniu https://inspire.ec.europa.eu/codelist/ProcessStepGeneralValue/elaboration
charakter ustalenia	ogólnie wiążące https://inspire.ec.europa.eu/codelist/RegulationNatureValue/generallyBinding
profil podstawowy	teren usług teren komunikacji teren zieleni urządzonej teren ogrodów działkowych teren infrastruktury technicznej
profil dodatkowy	teren zieleni naturalnej teren lasu teren wód

maksymalna nadziemna intensywnosc zabudowy	0.6
maksymalny udzial powierzchni zabudowy	30%
maksymalna wysokosc zabudowy	10.0 m
minimalny udzial powierzchni biologicznie czynnej	30%
geometria	
plan	https://www.gov.pl/zagospodarowanieprzestrzenne/app/AktPlanowaniaPrzestrzennego/PL.ZIPPZP.12074/100106-POG/1POG

strefa planistyczna	PL.ZIPPZP.12074_100106-POG_1POG-49SO_20260925T120000
identifier	https://www.gov.pl/zagospodarowanieprzestrzenne/app/StrefaPlanistyczna/PL.ZIPPZP.12074/100106-POG/1POG-49SO/20260925T120000
przestrzen nazw	PL.ZIPPZP.12074/100106-POG
lokalny id	1POG-49SO
wersja id	20260925T120000
poczatek wersji obiektu	2026-09-25T12:00
nazwa	strefa otwarta
oznaczenie	49SO
symbol	SO
obowiazuje od	2024-09-30
obowiazuje do	obecnie
status	w opracowaniu https://inspire.ec.europa.eu/codelist/ProcessStepGeneralValue/elaboration
charakter ustalenia	ogólnie wiążące https://inspire.ec.europa.eu/codelist/RegulationNatureValue/generallyBinding
profil podstawowy	teren rolnictwa z zakazem zabudowy teren lasu teren zieleni naturalnej teren wód teren komunikacji teren ogrodów działkowych teren infrastruktury technicznej
geometria	

plan	https://www.gov.pl/zagospodarowanieprzestrzenne/app/AktPlanowaniaPrzestrzennego/PL.ZIPPZP.12074/100106-POG/1POG

strefa planistyczna	PL.ZIPPZP.12074_100106-POG_1POG-50SO_20260925T120000
identifier	https://www.gov.pl/zagospodarowanieprzestrzenne/app/StrefaPlanistyczna/PL.ZIPPZP.12074/100106-POG/1POG-50SO/20260925T120000
przestrzen nazw	PL.ZIPPZP.12074/100106-POG
lokalny id	1POG-50SO
wersja id	20260925T120000
poczatek wersji obiektu	2026-09-25T12:00
nazwa	strefa otwarta
oznaczenie	50SO
symbol	SO
obowiazuje od	2024-09-30
obowiazuje do	obecnie
status	w opracowaniu https://inspire.ec.europa.eu/codelist/ProcessStepGeneralValue/elaboration
charakter ustalenia	ogólnie wiążące https://inspire.ec.europa.eu/codelist/RegulationNatureValue/generallyBinding
profil podstawowy	teren rolnictwa z zakazem zabudowy teren lasu teren zieleni naturalnej teren wód teren komunikacji teren ogrodów działkowych teren infrastruktury technicznej
geometria	

plan	https://www.gov.pl/zagospodarowanieprzestrzenne/app/AktPlanowaniaPrzestrzennego/PL.ZIPPZP.12074/100106-POG/1POG
strefa planistyczna	PL.ZIPPZP.12074_100106-POG_1POG-50SJ_20260925T120000
identifier	https://www.gov.pl/zagospodarowanieprzestrzenne/app/StrefaPlanistyczna/PL.ZIPPZP.12074/100106-POG/1POG-50SJ/20260925T120000
przestrzen nazw	PL.ZIPPZP.12074/100106-POG
lokalny id	1POG-50SJ
wersja id	20260925T120000
poczatek wersji obiektu	2026-09-25T12:00
nazwa	strefa wielofunkcyjna z zabudową mieszkaniową jednorodzinną
oznaczenie	50SJ
symbol	SJ
obowiazuje od	2024-09-30
obowiazuje do	obecnie
status	w opracowaniu https://inspire.ec.europa.eu/codelist/ProcessStepGeneralValue/elaboration
charakter ustalenia	ogólnie wiążące https://inspire.ec.europa.eu/codelist/RegulationNatureValue/generallyBinding
profil podstawowy	teren zabudowy mieszkaniowej jednorodzinnej teren usług teren komunikacji teren zieleni urządzonej teren ogrodów działkowych teren infrastruktury technicznej
profil dodatkowy	teren zieleni naturalnej teren lasu teren wód
maksymalna nadziemna intensywnosc zabudowy	0.6
maksymalny udzial powierzchni zabudowy	30%
maksymalna wysokosc zabudowy	10.0 m
minimalny udzial powierzchni biologicznie czynnej	30%

geometria	
plan	https://www.gov.pl/zagospodarowanieprzestrzenne/app/AktPlanowaniaPrzestrzennego/PL.ZIPPZP.12074/100106-POG/1POG
strefa planistyczna	PL.ZIPPZP.12074_100106-POG_1POG-50SR_20260925T120000
identifier	https://www.gov.pl/zagospodarowanieprzestrzenne/app/StrefaPlanistyczna/PL.ZIPPZP.12074/100106-POG/1POG-50SR/20260925T120000
przestrzen nazw	PL.ZIPPZP.12074/100106-POG
lokalny id	1POG-50SR
wersja id	20260925T120000
poczatek wersji obiektu	2026-09-25T12:00
nazwa	strefa produkcji rolniczej
oznaczenie	50SR
symbol	SR
obowiazuje od	2024-09-30
obowiazuje do	obecnie
status	w opracowaniu https://inspire.ec.europa.eu/codelist/ProcessStepGeneralValue/elaboration
charakter ustalenia	ogólnie wiążące https://inspire.ec.europa.eu/codelist/RegulationNatureValue/generallyBinding
profil podstawowy	teren produkcji w gospodarstwach rolnych teren wielkotowarowej produkcji rolnej teren akwakultury i obsługi rybactwa teren komunikacji teren ogrodów działkowych teren infrastruktury technicznej
profil dodatkowy	teren rolnictwa z zakazem zabudowy teren zieleni urządzonej teren zieleni naturalnej teren lasu teren wód
maksymalna nadziemna intensywnosc zabudowy	0.4
maksymalny udzial powierzchni zabudowy	40%
maksymalna wysokosc zabudowy	15.0 m

minimalny udzial powierzchni biologicznie czynnej	30%
geometria	
plan	https://www.gov.pl/zagospodarowanieprzestrzenne/app/AktPlanowaniaPrzestrzennego/PL.ZIPPZP.12074/100106-POG/1POG
strefa planistyczna	PL.ZIPPZP.12074_100106-POG_1POG-50SZ_20260925T120000
identifier	https://www.gov.pl/zagospodarowanieprzestrzenne/app/StrefaPlanistyczna/PL.ZIPPZP.12074/100106-POG/1POG-50SZ/20260925T120000
przestrzen nazw	PL.ZIPPZP.12074/100106-POG
lokalny id	1POG-50SZ
wersja id	20260925T120000
poczatek wersji obiektu	2026-09-25T12:00
nazwa	strefa wielofunkcyjna z zabudową zagrodową
oznaczenie	50SZ
symbol	SZ
obowiazuje od	2024-09-30
obowiazuje do	obecnie
status	w opracowaniu https://inspire.ec.europa.eu/codelist/ProcessStepGeneralValue/elaboration
charakter ustalenia	ogólnie wiążące https://inspire.ec.europa.eu/codelist/RegulationNatureValue/generallyBinding
profil podstawowy	teren zabudowy zagrodowej teren produkcji w gospodarstwach rolnych teren akwakultury i obsługi rybactwa teren komunikacji teren zieleni urządzonej teren ogrodów działkowych teren infrastruktury technicznej
profil dodatkowy	teren wielkotowarowej produkcji rolnej teren rolnictwa z zakazem zabudowy teren usług teren zieleni naturalnej teren lasu teren wód
maksymalna nadziemna intensywnosc zabudowy	0.6

maksymalny udzial powierzchni zabudowy	30%
maksymalna wysokosc zabudowy	15.0 m
minimalny udzial powierzchni biologicznie czynnej	30%
geometria	
plan	https://www.gov.pl/zagospodarowanieprzestrzenne/app/AktPlanowaniaPrzestrzennego/PL.ZIPPZP.12074/100106-POG/1POG

strefa planistyczna	PL.ZIPPZP.12074_100106-POG_1POG-50SI_20260925T120000
identifier	https://www.gov.pl/zagospodarowanieprzestrzenne/app/StrefaPlanistyczna/PL.ZIPPZP.12074/100106-POG/1POG-50SI/20260925T120000
przestrzen nazw	PL.ZIPPZP.12074/100106-POG
lokalny id	1POG-50SI
wersja id	20260925T120000
poczatek wersji obiektu	2026-09-25T12:00
nazwa	strefa infrastrukturalna
oznaczenie	50SI
symbol	SI
obowiazuje od	2024-09-30
obowiazuje do	obecnie
status	w opracowaniu https://inspire.ec.europa.eu/codelist/ProcessStepGeneralValue/elaboration
charakter ustalenia	ogólnie wiążące https://inspire.ec.europa.eu/codelist/RegulationNatureValue/generallyBinding
profil podstawowy	teren infrastruktury technicznej teren komunikacji teren ogrodów działkowych
profil dodatkowy	teren zieleni urządzonej teren zieleni naturalnej teren lasu teren wód
minimalny udzial powierzchni biologicznie czynnej	20%
geometria	

plan	https://www.gov.pl/zagospodarowanieprzestrzenne/app/AktPlanowaniaPrzestrzennego/PL.ZIPPZP.12074/100106-POG/1POG

strefa planistyczna	PL.ZIPPZP.12074_100106-POG_1POG-51SI_20260925T120000
identifier	https://www.gov.pl/zagospodarowanieprzestrzenne/app/StrefaPlanistyczna/PL.ZIPPZP.12074/100106-POG/1POG-51SI/20260925T120000
przestrzen nazw	PL.ZIPPZP.12074/100106-POG
lokalny id	1POG-51SI
wersja id	20260925T120000
poczatek wersji obiektu	2026-09-25T12:00
nazwa	strefa infrastrukturalna
oznaczenie	51SI
symbol	SI
obowiazuje od	2024-09-30
obowiazuje do	obecnie
status	w opracowaniu https://inspire.ec.europa.eu/codelist/ProcessStepGeneralValue/elaboration
charakter ustalenia	ogólnie wiążące https://inspire.ec.europa.eu/codelist/RegulationNatureValue/generallyBinding
profil podstawowy	teren infrastruktury technicznej teren komunikacji teren ogrodów działkowych
profil dodatkowy	teren zieleni urządzonej teren zieleni naturalnej teren lasu teren wód
minimalny udzial powierzchni biologicznie czynnej	20%
geometria	

plan	https://www.gov.pl/zagospodarowanieprzestrzenne/app/AktPlanowaniaPrzestrzennego/PL.ZIPPZP.12074/100106-POG/1POG

strefa planistyczna	PL.ZIPPZP.12074_100106-POG_1POG-51SJ_20260925T120000
identifier	https://www.gov.pl/zagospodarowanieprzestrzenne/app/StrefaPlanistyczna/PL.ZIPPZP.12074/100106-POG/1POG-51SJ/20260925T120000
przestrzen nazw	PL.ZIPPZP.12074/100106-POG
lokalny id	1POG-51SJ
wersja id	20260925T120000
poczatek wersji obiektu	2026-09-25T12:00
nazwa	strefa wielofunkcyjna z zabudową mieszkaniową jednorodzinną
oznaczenie	51SJ
symbol	SJ
obowiazuje od	2024-09-30
obowiazuje do	obecnie
status	w opracowaniu https://inspire.ec.europa.eu/codelist/ProcessStepGeneralValue/elaboration
charakter ustalenia	ogólnie wiążące https://inspire.ec.europa.eu/codelist/RegulationNatureValue/generallyBinding
profil podstawowy	teren zabudowy mieszkaniowej jednorodzinnej teren usług teren komunikacji teren zieleni urządzonej teren ogrodów działkowych teren infrastruktury technicznej
profil dodatkowy	teren zieleni naturalnej teren lasu teren wód
maksymalna nadziemna intensywnosc zabudowy	0.6
maksymalny udzial powierzchni zabudowy	30%
maksymalna wysokosc zabudowy	10.0 m
minimalny udzial powierzchni biologicznie czynnej	30%

geometria	
plan	https://www.gov.pl/zagospodarowanieprzestrzenne/app/AktPlanowaniaPrzestrzennego/PL.ZIPPZP.12074/100106-POG/1POG
strefa planistyczna	PL.ZIPPZP.12074_100106-POG_1POG-51SZ_20260925T120000
identifier	https://www.gov.pl/zagospodarowanieprzestrzenne/app/StrefaPlanistyczna/PL.ZIPPZP.12074/100106-POG/1POG-51SZ/20260925T120000
przestrzen nazw	PL.ZIPPZP.12074/100106-POG
lokalny id	1POG-51SZ
wersja id	20260925T120000
poczatek wersji obiektu	2026-09-25T12:00
nazwa	strefa wielofunkcyjna z zabudową zagrodową
oznaczenie	51SZ
symbol	SZ
obowiazuje od	2024-09-30
obowiazuje do	obecnie
status	w opracowaniu https://inspire.ec.europa.eu/codelist/ProcessStepGeneralValue/elaboration
charakter ustalenia	ogólnie wiążące https://inspire.ec.europa.eu/codelist/RegulationNatureValue/generallyBinding
profil podstawowy	teren zabudowy zagrodowej teren produkcji w gospodarstwach rolnych teren akwakultury i obsługi rybactwa teren komunikacji teren zieleni urządzonej teren ogrodów działkowych teren infrastruktury technicznej
profil dodatkowy	teren wielkotowarowej produkcji rolnej teren rolnictwa z zakazem zabudowy teren usług teren zieleni naturalnej teren lasu teren wód
maksymalna nadziemna intensywnosc zabudowy	0.6
maksymalny udzial powierzchni zabudowy	30%

maksymalna wysokosc zabudowy	15.0 m
minimalny udzial powierzchni biologicznie czynnej	30%
geometria	
plan	https://www.gov.pl/zagospodarowanieprzestrzenne/app/AktPlanowaniaPrzestrzennego/PL.ZIPPZP.12074/100106-POG/1POG
strefa planistyczna	PL.ZIPPZP.12074_100106-POG_1POG-51SR_20260925T120000
identifier	https://www.gov.pl/zagospodarowanieprzestrzenne/app/StrefaPlanistyczna/PL.ZIPPZP.12074/100106-POG/1POG-51SR/20260925T120000
przestrzen nazw	PL.ZIPPZP.12074/100106-POG
lokalny id	1POG-51SR
wersja id	20260925T120000
poczatek wersji obiektu	2026-09-25T12:00
nazwa	strefa produkcji rolniczej
oznaczenie	51SR
symbol	SR
obowiazuje od	2024-09-30
obowiazuje do	obecnie
status	w opracowaniu https://inspire.ec.europa.eu/codelist/ProcessStepGeneralValue/elaboration
charakter ustalenia	ogólnie wiążące https://inspire.ec.europa.eu/codelist/RegulationNatureValue/generallyBinding
profil podstawowy	teren produkcji w gospodarstwach rolnych teren wielkotowarowej produkcji rolnej teren akwakultury i obsługi rybactwa teren komunikacji teren ogrodów działkowych teren infrastruktury technicznej
profil dodatkowy	teren rolnictwa z zakazem zabudowy teren elektrowni słonecznej teren zieleni urządzonej teren zieleni naturalnej teren lasu teren wód
maksymalna nadziemna	

intensywnosc zabudowy	0.4
maksymalny udzial powierzchni zabudowy	40%
maksymalna wysokosc zabudowy	18.0 m
minimalny udzial powierzchni biologicznie czynnej	30%
geometria	
plan	https://www.gov.pl/zagospodarowanieprzestrzenne/app/AktPlanowaniaPrzestrzennego/PL.ZIPPZP.12074/100106-POG/1POG

strefa planistyczna	PL.ZIPPZP.12074_100106-POG_1POG-51SO_20260925T120000
identifier	https://www.gov.pl/zagospodarowanieprzestrzenne/app/StrefaPlanistyczna/PL.ZIPPZP.12074/100106-POG/1POG-51SO/20260925T120000
przestrzen nazw	PL.ZIPPZP.12074/100106-POG
lokalny id	1POG-51SO
wersja id	20260925T120000
poczatek wersji obiektu	2026-09-25T12:00
nazwa	strefa otwarta
oznaczenie	51SO
symbol	SO
obowiazuje od	2024-09-30
obowiazuje do	obecnie
status	w opracowaniu https://inspire.ec.europa.eu/codelist/ProcessStepGeneralValue/elaboration
charakter ustalenia	ogólnie wiążące https://inspire.ec.europa.eu/codelist/RegulationNatureValue/generallyBinding
profil podstawowy	teren rolnictwa z zakazem zabudowy teren lasu teren zieleni naturalnej teren wód teren komunikacji teren ogrodów działkowych teren infrastruktury technicznej
geometria	

plan	https://www.gov.pl/zagospodarowanieprzestrzenne/app/AktPlanowaniaPrzestrzennego/PL.ZIPPZP.12074/100106-POG/1POG
strefa planistyczna	PL.ZIPPZP.12074_100106-POG_1POG-52SI_20260925T120000
identifier	https://www.gov.pl/zagospodarowanieprzestrzenne/app/StrefaPlanistyczna/PL.ZIPPZP.12074/100106-POG/1POG-52SI/20260925T120000
przestrzen nazw	PL.ZIPPZP.12074/100106-POG
lokalny id	1POG-52SI
wersja id	20260925T120000
poczatek wersji obiektu	2026-09-25T12:00
nazwa	strefa infrastrukturalna
oznaczenie	52SI
symbol	SI
obowiazuje od	2024-09-30
obowiazuje do	obecnie
status	w opracowaniu https://inspire.ec.europa.eu/codelist/ProcessStepGeneralValue/elaboration
charakter ustalenia	ogólnie wiążące https://inspire.ec.europa.eu/codelist/RegulationNatureValue/generallyBinding
profil podstawowy	teren infrastruktury technicznej teren komunikacji teren ogrodów działkowych
profil dodatkowy	teren zieleni urządzonej teren zieleni naturalnej teren lasu teren wód
minimalny udzial powierzchni biologicznie czynnej	20%
geometria	

plan	https://www.gov.pl/zagospodarowanieprzestrzenne/app/AktPlanowaniaPrzestrzennego/PL.ZIPPZP.12074/100106-POG/1POG

strefa planistyczna	PL.ZIPPZP.12074_100106-POG_1POG-52SJ_20260925T120000
identifier	https://www.gov.pl/zagospodarowanieprzestrzenne/app/StrefaPlanistyczna/PL.ZIPPZP.12074/100106-POG/1POG-52SJ/20260925T120000
przestrzen nazw	PL.ZIPPZP.12074/100106-POG
lokalny id	1POG-52SJ
wersja id	20260925T120000
poczatek wersji obiektu	2026-09-25T12:00
nazwa	strefa wielofunkcyjna z zabudową mieszkaniową jednorodzinną
oznaczenie	52SJ
symbol	SJ
obowiazuje od	2024-09-30
obowiazuje do	obecnie
status	w opracowaniu https://inspire.ec.europa.eu/codelist/ProcessStepGeneralValue/elaboration
charakter ustalenia	ogólnie wiążące https://inspire.ec.europa.eu/codelist/RegulationNatureValue/generallyBinding
profil podstawowy	teren zabudowy mieszkaniowej jednorodzinnej teren usług teren komunikacji teren zieleni urządzonej teren ogrodów działkowych teren infrastruktury technicznej
profil dodatkowy	teren zieleni naturalnej teren lasu teren wód
maksymalna nadziemna intensywnosc zabudowy	0.6
maksymalny udzial powierzchni zabudowy	30%
maksymalna wysokosc zabudowy	10.0 m
minimalny udzial powierzchni biologicznie czynnej	30%

geometria	
plan	https://www.gov.pl/zagospodarowanieprzestrzenne/app/AktPlanowaniaPrzestrzennego/PL.ZIPPZP.12074/100106-POG/1POG
strefa planistyczna	PL.ZIPPZP.12074_100106-POG_1POG-52SO_20260925T120000
identifier	https://www.gov.pl/zagospodarowanieprzestrzenne/app/StrefaPlanistyczna/PL.ZIPPZP.12074/100106-POG/1POG-52SO/20260925T120000
przestrzen nazw	PL.ZIPPZP.12074/100106-POG
lokalny id	1POG-52SO
wersja id	20260925T120000
poczatek wersji obiektu	2026-09-25T12:00
nazwa	strefa otwarta
oznaczenie	52SO
symbol	SO
obowiazuje od	2024-09-30
obowiazuje do	obecnie
status	w opracowaniu https://inspire.ec.europa.eu/codelist/ProcessStepGeneralValue/elaboration
charakter ustalenia	ogólnie wiążące https://inspire.ec.europa.eu/codelist/RegulationNatureValue/generallyBinding
profil podstawowy	teren rolnictwa z zakazem zabudowy teren lasu teren zieleni naturalnej teren wód teren komunikacji teren ogrodów działkowych teren infrastruktury technicznej
geometria	

plan	https://www.gov.pl/zagospodarowanieprzestrzenne/app/AktPlanowaniaPrzestrzennego/PL.ZIPPZP.12074/100106-POG/1POG
strefa planistyczna	PL.ZIPPZP.12074_100106-POG_1POG-52SZ_20260925T120000
identifier	https://www.gov.pl/zagospodarowanieprzestrzenne/app/StrefaPlanistyczna/PL.ZIPPZP.12074/100106-POG/1POG-52SZ/20260925T120000
przestrzen nazw	PL.ZIPPZP.12074/100106-POG
lokalny id	1POG-52SZ
wersja id	20260925T120000
poczatek wersji obiektu	2026-09-25T12:00
nazwa	strefa wielofunkcyjna z zabudową zagrodową
oznaczenie	52SZ
symbol	SZ
obowiazuje od	2024-09-30
obowiazuje do	obecnie
status	w opracowaniu https://inspire.ec.europa.eu/codelist/ProcessStepGeneralValue/elaboration
charakter ustalenia	ogólnie wiążące https://inspire.ec.europa.eu/codelist/RegulationNatureValue/generallyBinding
profil podstawowy	teren zabudowy zagrodowej teren produkcji w gospodarstwach rolnych teren akwakultury i obsługi rybactwa teren komunikacji teren zieleni urządzonej teren ogrodów działkowych teren infrastruktury technicznej
profil dodatkowy	teren wielkotowarowej produkcji rolnej teren rolnictwa z zakazem zabudowy teren usług teren zieleni naturalnej teren lasu teren wód
maksymalna nadziemna intensywnosc zabudowy	0.6
maksymalny udzial powierzchni zabudowy	30%

maksymalna wysokosc zabudowy	15.0 m
minimalny udzial powierzchni biologicznie czynnej	30%
geometria	
plan	https://www.gov.pl/zagospodarowanieprzestrzenne/app/AktPlanowaniaPrzestrzennego/PL.ZIPPZP.12074/100106-POG/1POG

strefa planistyczna	PL.ZIPPZP.12074_100106-POG_1POG-52SR_20260925T120000
identifier	https://www.gov.pl/zagospodarowanieprzestrzenne/app/StrefaPlanistyczna/PL.ZIPPZP.12074/100106-POG/1POG-52SR/20260925T120000
przestrzen nazw	PL.ZIPPZP.12074/100106-POG
lokalny id	1POG-52SR
wersja id	20260925T120000
poczatek wersji obiektu	2026-09-25T12:00
nazwa	strefa produkcji rolniczej
oznaczenie	52SR
symbol	SR
obowiazuje od	2024-09-30
obowiazuje do	obecnie
status	w opracowaniu https://inspire.ec.europa.eu/codelist/ProcessStepGeneralValue/elaboration
charakter ustalenia	ogólnie wiążące https://inspire.ec.europa.eu/codelist/RegulationNatureValue/generallyBinding
profil podstawowy	teren produkcji w gospodarstwach rolnych teren wielkotowarowej produkcji rolnej teren akwakultury i obsługi rybactwa teren komunikacji teren ogrodów działkowych teren infrastruktury technicznej
profil dodatkowy	teren rolnictwa z zakazem zabudowy teren zieleni urządzonej teren zieleni naturalnej teren lasu teren wód
maksymalna nadziemna intensywnosc zabudowy	0.4

maksymalny udzial powierzchni zabudowy	40%
maksymalna wysokosc zabudowy	15.0 m
minimalny udzial powierzchni biologicznie czynnej	30%
geometria	
plan	https://www.gov.pl/zagospodarowanieprzestrzenne/app/AktPlanowaniaPrzestrzennego/PL.ZIPPZP.12074/100106-POG/1POG

strefa planistyczna	PL.ZIPPZP.12074_100106-POG_1POG-53SJ_20260925T120000
identifier	https://www.gov.pl/zagospodarowanieprzestrzenne/app/StrefaPlanistyczna/PL.ZIPPZP.12074/100106-POG/1POG-53SJ/20260925T120000
przestrzen nazw	PL.ZIPPZP.12074/100106-POG
lokalny id	1POG-53SJ
wersja id	20260925T120000
poczatek wersji obiektu	2026-09-25T12:00
nazwa	strefa wielofunkcyjna z zabudową mieszkaniową jednorodzinną
oznaczenie	53SJ
symbol	SJ
obowiazuje od	2024-09-30
obowiazuje do	obecnie
status	w opracowaniu https://inspire.ec.europa.eu/codelist/ProcessStepGeneralValue/elaboration
charakter ustalenia	ogólnie wiążące https://inspire.ec.europa.eu/codelist/RegulationNatureValue/generallyBinding
profil podstawowy	teren zabudowy mieszkaniowej jednorodzinnej teren usług teren komunikacji teren zieleni urządzonej teren ogrodów działkowych teren infrastruktury technicznej
profil dodatkowy	teren zieleni naturalnej teren lasu teren wód
maksymalna nadziemna intensywnosc zabudowy	0.6

maksymalny udzial powierzchni zabudowy	30%
maksymalna wysokosc zabudowy	10.0 m
minimalny udzial powierzchni biologicznie czynnej	30%
geometria	
plan	https://www.gov.pl/zagospodarowanieprzestrzenne/app/AktPlanowaniaPrzestrzennego/PL.ZIPPZP.12074/100106-POG/1POG

strefa planistyczna	PL.ZIPPZP.12074_100106-POG_1POG-53SO_20260925T120000
identifier	https://www.gov.pl/zagospodarowanieprzestrzenne/app/StrefaPlanistyczna/PL.ZIPPZP.12074/100106-POG/1POG-53SO/20260925T120000
przestrzen nazw	PL.ZIPPZP.12074/100106-POG
lokalny id	1POG-53SO
wersja id	20260925T120000
poczatek wersji obiektu	2026-09-25T12:00
nazwa	strefa otwarta
oznaczenie	53SO
symbol	SO
obowiazuje od	2024-09-30
obowiazuje do	obecnie
status	w opracowaniu https://inspire.ec.europa.eu/codelist/ProcessStepGeneralValue/elaboration
charakter ustalenia	ogólnie wiążące https://inspire.ec.europa.eu/codelist/RegulationNatureValue/generallyBinding
profil podstawowy	teren rolnictwa z zakazem zabudowy teren lasu teren zieleni naturalnej teren wód teren komunikacji teren ogrodów działkowych teren infrastruktury technicznej
geometria	

plan	https://www.gov.pl/zagospodarowanieprzestrzenne/app/AktPlanowaniaPrzestrzennego/PL.ZIPPZP.12074/100106-POG/1POG
strefa planistyczna	PL.ZIPPZP.12074_100106-POG_1POG-53SZ_20260925T120000
identifier	https://www.gov.pl/zagospodarowanieprzestrzenne/app/StrefaPlanistyczna/PL.ZIPPZP.12074/100106-POG/1POG-53SZ/20260925T120000
przestrzen nazw	PL.ZIPPZP.12074/100106-POG
lokalny id	1POG-53SZ
wersja id	20260925T120000
poczatek wersji obiektu	2026-09-25T12:00
nazwa	strefa wielofunkcyjna z zabudową zagrodową
oznaczenie	53SZ
symbol	SZ
obowiazuje od	2024-09-30
obowiazuje do	obecnie
status	w opracowaniu https://inspire.ec.europa.eu/codelist/ProcessStepGeneralValue/elaboration
charakter ustalenia	ogólnie wiążące https://inspire.ec.europa.eu/codelist/RegulationNatureValue/generallyBinding
profil podstawowy	teren zabudowy zagrodowej teren produkcji w gospodarstwach rolnych teren akwakultury i obsługi rybactwa teren komunikacji teren zieleni urządzonej teren ogrodów działkowych teren infrastruktury technicznej
profil dodatkowy	teren wielkotowarowej produkcji rolnej teren rolnictwa z zakazem zabudowy teren usług teren zieleni naturalnej teren lasu teren wód
maksymalna nadziemna intensywnosc zabudowy	0.6
maksymalny udzial powierzchni zabudowy	30%

maksymalna wysokosc zabudowy	15.0 m
minimalny udzial powierzchni biologicznie czynnej	30%
geometria	
plan	https://www.gov.pl/zagospodarowanieprzestrzenne/app/AktPlanowaniaPrzestrzennego/PL.ZIPPZP.12074/100106-POG/1POG

strefa planistyczna	PL.ZIPPZP.12074_100106-POG_1POG-53SI_20260925T120000
identifier	https://www.gov.pl/zagospodarowanieprzestrzenne/app/StrefaPlanistyczna/PL.ZIPPZP.12074/100106-POG/1POG-53SI/20260925T120000
przestrzen nazw	PL.ZIPPZP.12074/100106-POG
lokalny id	1POG-53SI
wersja id	20260925T120000
poczatek wersji obiektu	2026-09-25T12:00
nazwa	strefa infrastrukturalna
oznaczenie	53SI
symbol	SI
obowiazuje od	2024-09-30
obowiazuje do	obecnie
status	w opracowaniu https://inspire.ec.europa.eu/codelist/ProcessStepGeneralValue/elaboration
charakter ustalenia	ogólnie wiążące https://inspire.ec.europa.eu/codelist/RegulationNatureValue/generallyBinding
profil podstawowy	teren infrastruktury technicznej teren komunikacji teren ogrodów działkowych
profil dodatkowy	teren zieleni urządzonej teren zieleni naturalnej teren lasu teren wód
minimalny udzial powierzchni biologicznie czynnej	20%
geometria	

plan	https://www.gov.pl/zagospodarowanieprzestrzenne/app/AktPlanowaniaPrzestrzennego/PL.ZIPPZP.12074/100106-POG/1POG
strefa planistyczna	PL.ZIPPZP.12074_100106-POG_1POG-53SR_20260925T120000
identifier	https://www.gov.pl/zagospodarowanieprzestrzenne/app/StrefaPlanistyczna/PL.ZIPPZP.12074/100106-POG/1POG-53SR/20260925T120000
przestrzen nazw	PL.ZIPPZP.12074/100106-POG
lokalny id	1POG-53SR
wersja id	20260925T120000
poczatek wersji obiektu	2026-09-25T12:00
nazwa	strefa produkcji rolniczej
oznaczenie	53SR
symbol	SR
obowiazuje od	2024-09-30
obowiazuje do	obecnie
status	w opracowaniu https://inspire.ec.europa.eu/codelist/ProcessStepGeneralValue/elaboration
charakter ustalenia	ogólnie wiążące https://inspire.ec.europa.eu/codelist/RegulationNatureValue/generallyBinding
profil podstawowy	teren produkcji w gospodarstwach rolnych teren wielkotowarowej produkcji rolnej teren akwakultury i obsługi rybactwa teren komunikacji teren ogrodów działkowych teren infrastruktury technicznej
profil dodatkowy	teren rolnictwa z zakazem zabudowy teren zieleni urządzonej teren zieleni naturalnej teren lasu teren wód
maksymalna nadziemna intensywnosc zabudowy	0.4
maksymalny udzial powierzchni zabudowy	40%
maksymalna wysokosc zabudowy	10.0 m

minimalny udzial powierzchni biologicznie czynnej	60%
geometria	
plan	https://www.gov.pl/zagospodarowanieprzestrzenne/app/AktPlanowaniaPrzestrzennego/PL.ZIPPZP.12074/100106-POG/1POG

strefa planistyczna	PL.ZIPPZP.12074_100106-POG_1POG-54SJ_20260925T120000
identifier	https://www.gov.pl/zagospodarowanieprzestrzenne/app/StrefaPlanistyczna/PL.ZIPPZP.12074/100106-POG/1POG-54SJ/20260925T120000
przestrzen nazw	PL.ZIPPZP.12074/100106-POG
lokalny id	1POG-54SJ
wersja id	20260925T120000
poczatek wersji obiektu	2026-09-25T12:00
nazwa	strefa wielofunkcyjna z zabudową mieszkaniową jednorodzinną
oznaczenie	54SJ
symbol	SJ
obowiazuje od	2024-09-30
obowiazuje do	obecnie
status	w opracowaniu https://inspire.ec.europa.eu/codelist/ProcessStepGeneralValue/elaboration
charakter ustalenia	ogólnie wiążące https://inspire.ec.europa.eu/codelist/RegulationNatureValue/generallyBinding
profil podstawowy	teren zabudowy mieszkaniowej jednorodzinnej teren usług teren komunikacji teren zieleni urządzonej teren ogrodów działkowych teren infrastruktury technicznej
profil dodatkowy	teren zieleni naturalnej teren lasu teren wód
maksymalna nadziemna intensywnosc zabudowy	0.6
maksymalny udzial powierzchni zabudowy	30%
maksymalna wysokosc zabudowy	10.0 m

minimalny udział powierzchni biologicznie czynnej	30%
geometria	
plan	https://www.gov.pl/zagospodarowanieprzestrzenne/app/AktPlanowaniaPrzestrzennego/PL.ZIPPZP.12074/100106-POG/1POG
strefa planistyczna	PL.ZIPPZP.12074_100106-POG_1POG-54SI_20260925T120000
identifier	https://www.gov.pl/zagospodarowanieprzestrzenne/app/StrefaPlanistyczna/PL.ZIPPZP.12074/100106-POG/1POG-54SI/20260925T120000
przestrzen nazw	PL.ZIPPZP.12074/100106-POG
lokalny id	1POG-54SI
wersja id	20260925T120000
poczatek wersji obiektu	2026-09-25T12:00
nazwa	strefa infrastrukturalna
oznaczenie	54SI
symbol	SI
obowiazuje od	2024-09-30
obowiazuje do	obecnie
status	w opracowaniu https://inspire.ec.europa.eu/codelist/ProcessStepGeneralValue/elaboration
charakter ustalenia	ogólnie wiążące https://inspire.ec.europa.eu/codelist/RegulationNatureValue/generallyBinding
profil podstawowy	teren infrastruktury technicznej teren komunikacji teren ogrodów działkowych
profil dodatkowy	teren zieleni urządzonej teren zieleni naturalnej teren lasu teren wód
minimalny udział powierzchni biologicznie czynnej	20%
geometria	

plan	https://www.gov.pl/zagospodarowanieprzestrzenne/app/AktPlanowaniaPrzestrzennego/PL.ZIPPZP.12074/100106-POG/1POG
strefa planistyczna	PL.ZIPPZP.12074_100106-POG_1POG-54SO_20260925T120000
identifier	https://www.gov.pl/zagospodarowanieprzestrzenne/app/StrefaPlanistyczna/PL.ZIPPZP.12074/100106-POG/1POG-54SO/20260925T120000
przestrzen nazw	PL.ZIPPZP.12074/100106-POG
lokalny id	1POG-54SO
wersja id	20260925T120000
poczatek wersji obiektu	2026-09-25T12:00
nazwa	strefa otwarta
oznaczenie	54SO
symbol	SO
obowiazuje od	2024-09-30
obowiazuje do	obecnie
status	w opracowaniu https://inspire.ec.europa.eu/codelist/ProcessStepGeneralValue/elaboration
charakter ustalenia	ogólnie wiążące https://inspire.ec.europa.eu/codelist/RegulationNatureValue/generallyBinding
profil podstawowy	teren rolnictwa z zakazem zabudowy teren lasu teren zieleni naturalnej teren wód teren komunikacji teren ogrodów działkowych teren infrastruktury technicznej
geometria	

plan	https://www.gov.pl/zagospodarowanieprzestrzenne/app/AktPlanowaniaPrzestrzennego/PL.ZIPPZP.12074/100106-POG/1POG

strefa planistyczna	PL.ZIPPZP.12074_100106-POG_1POG-54SZ_20260925T120000
identifier	https://www.gov.pl/zagospodarowanieprzestrzenne/app/StrefaPlanistyczna/PL.ZIPPZP.12074/100106-POG/1POG-54SZ/20260925T120000
przestrzen nazw	PL.ZIPPZP.12074/100106-POG
lokalny id	1POG-54SZ
wersja id	20260925T120000
poczatek wersji obiektu	2026-09-25T12:00
nazwa	strefa wielofunkcyjna z zabudową zagrodową
oznaczenie	54SZ
symbol	SZ
obowiazuje od	2024-09-30
obowiazuje do	obecnie
status	w opracowaniu https://inspire.ec.europa.eu/codelist/ProcessStepGeneralValue/elaboration
charakter ustalenia	ogólnie wiążące https://inspire.ec.europa.eu/codelist/RegulationNatureValue/generallyBinding
profil podstawowy	teren zabudowy zagrodowej teren produkcji w gospodarstwach rolnych teren akwakultury i obsługi rybactwa teren komunikacji teren zieleni urządzonej teren ogrodów działkowych teren infrastruktury technicznej
profil dodatkowy	teren wielkotowarowej produkcji rolnej teren rolnictwa z zakazem zabudowy teren usług teren zieleni naturalnej teren lasu teren wód
maksymalna nadziemna intensywnosc zabudowy	0.6
maksymalny udzial powierzchni zabudowy	30%

maksymalna wysokosc zabudowy	15.0 m
minimalny udzial powierzchni biologicznie czynnej	30%
geometria	
plan	https://www.gov.pl/zagospodarowanieprzestrzenne/app/AktPlanowaniaPrzestrzennego/PL.ZIPPZP.12074/100106-POG/1POG

strefa planistyczna	PL.ZIPPZP.12074_100106-POG_1POG-54SR_20260925T120000
identifier	https://www.gov.pl/zagospodarowanieprzestrzenne/app/StrefaPlanistyczna/PL.ZIPPZP.12074/100106-POG/1POG-54SR/20260925T120000
przestrzen nazw	PL.ZIPPZP.12074/100106-POG
lokalny id	1POG-54SR
wersja id	20260925T120000
poczatek wersji obiektu	2026-09-25T12:00
nazwa	strefa produkcji rolniczej
oznaczenie	54SR
symbol	SR
obowiazuje od	2024-09-30
obowiazuje do	obecnie
status	w opracowaniu https://inspire.ec.europa.eu/codelist/ProcessStepGeneralValue/elaboration
charakter ustalenia	ogólnie wiążące https://inspire.ec.europa.eu/codelist/RegulationNatureValue/generallyBinding
profil podstawowy	teren produkcji w gospodarstwach rolnych teren wielkotowarowej produkcji rolnej teren akwakultury i obsługi rybactwa teren komunikacji teren ogrodów działkowych teren infrastruktury technicznej
profil dodatkowy	teren rolnictwa z zakazem zabudowy teren zieleni urządzonej teren zieleni naturalnej teren lasu teren wód
maksymalna nadziemna intensywnosc zabudowy	0.4

maksymalny udzial powierzchni zabudowy	40%
maksymalna wysokosc zabudowy	10.0 m
minimalny udzial powierzchni biologicznie czynnej	60%
geometria	
plan	https://www.gov.pl/zagospodarowanieprzestrzenne/app/AktPlanowaniaPrzestrzennego/PL.ZIPPZP.12074/100106-POG/1POG

strefa planistyczna	PL.ZIPPZP.12074_100106-POG_1POG-55SZ_20260925T120000
identifier	https://www.gov.pl/zagospodarowanieprzestrzenne/app/StrefaPlanistyczna/PL.ZIPPZP.12074/100106-POG/1POG-55SZ/20260925T120000
przestrzen nazw	PL.ZIPPZP.12074/100106-POG
lokalny id	1POG-55SZ
wersja id	20260925T120000
poczatek wersji obiektu	2026-09-25T12:00
nazwa	strefa wielofunkcyjna z zabudową zagrodową
oznaczenie	55SZ
symbol	SZ
obowiazuje od	2024-09-30
obowiazuje do	obecnie
status	w opracowaniu https://inspire.ec.europa.eu/codelist/ProcessStepGeneralValue/elaboration
charakter ustalenia	ogólnie wiążące https://inspire.ec.europa.eu/codelist/RegulationNatureValue/generallyBinding
profil podstawowy	teren zabudowy zagrodowej teren produkcji w gospodarstwach rolnych teren akwakultury i obsługi rybactwa teren komunikacji teren zieleni urządzonej teren ogrodów działkowych teren infrastruktury technicznej
profil dodatkowy	teren wielkotowarowej produkcji rolnej teren rolnictwa z zakazem zabudowy teren usług teren zieleni naturalnej

	teren lasu teren wód
maksymalna nadziemna intensywnosc zabudowy	0.6
maksymalny udzial powierzchni zabudowy	30%
maksymalna wysokosc zabudowy	15.0 m
minimalny udzial powierzchni biologicznie czynnej	30%
geometria	
plan	https://www.gov.pl/zagospodarowanieprzestrzenne/app/AktPlanowaniaPrzestrzennego/PL.ZIPPZP.12074/100106-POG/1POG

strefa planistyczna	PL.ZIPPZP.12074_100106-POG_1POG-55SJ_20260925T120000
identifier	https://www.gov.pl/zagospodarowanieprzestrzenne/app/StrefaPlanistyczna/PL.ZIPPZP.12074/100106-POG/1POG-55SJ/20260925T120000
przestrzen nazw	PL.ZIPPZP.12074/100106-POG
lokalny id	1POG-55SJ
wersja id	20260925T120000
poczatek wersji obiektu	2026-09-25T12:00
nazwa	strefa wielofunkcyjna z zabudową mieszkaniową jednorodzinną
oznaczenie	55SJ
symbol	SJ
obowiazuje od	2024-09-30
obowiazuje do	obecnie
status	w opracowaniu https://inspire.ec.europa.eu/codelist/ProcessStepGeneralValue/elaboration
charakter ustalenia	ogólnie wiążące https://inspire.ec.europa.eu/codelist/RegulationNatureValue/generallyBinding
profil podstawowy	teren zabudowy mieszkaniowej jednorodzinnej teren usług teren komunikacji teren zieleni urządzonej teren ogrodów działkowych teren infrastruktury technicznej

profil dodatkowy	teren zieleni naturalnej teren lasu teren wód
maksymalna nadziemna intensywnosc zabudowy	0.6
maksymalny udzial powierzchni zabudowy	30%
maksymalna wysokosc zabudowy	10.0 m
minimalny udzial powierzchni biologicznie czynnej	30%
geometria	
plan	https://www.gov.pl/zagospodarowanieprzestrzenne/app/AktPlanowaniaPrzestrzennego/PL.ZIPPZP.12074/100106-POG/1POG

strefa planistyczna	PL.ZIPPZP.12074_100106-POG_1POG-55SR_20260925T120000
identifier	https://www.gov.pl/zagospodarowanieprzestrzenne/app/StrefaPlanistyczna/PL.ZIPPZP.12074/100106-POG/1POG-55SR/20260925T120000
przestrzen nazw	PL.ZIPPZP.12074/100106-POG
lokalny id	1POG-55SR
wersja id	20260925T120000
poczatek wersji obiektu	2026-09-25T12:00
nazwa	strefa produkcji rolniczej
oznaczenie	55SR
symbol	SR
obowiazuje od	2024-09-30
obowiazuje do	obecnie
status	w opracowaniu https://inspire.ec.europa.eu/codelist/ProcessStepGeneralValue/elaboration
charakter ustalenia	ogólnie wiążące https://inspire.ec.europa.eu/codelist/RegulationNatureValue/generallyBinding
profil podstawowy	teren produkcji w gospodarstwach rolnych teren wielkotowarowej produkcji rolnej teren akwakultury i obsługi rybactwa teren komunikacji teren ogrodów działkowych teren infrastruktury technicznej

profil dodatkowy	teren rolnictwa z zakazem zabudowy teren elektrowni słonecznej teren zieleni urządzonej teren zieleni naturalnej teren lasu teren wód
maksymalna nadziemna intensywnosc zabudowy	0.4
maksymalny udzial powierzchni zabudowy	40%
maksymalna wysokosc zabudowy	18.0 m
minimalny udzial powierzchni biologicznie czynnej	30%
geometria	
plan	https://www.gov.pl/zagospodarowanieprzestrzenne/app/AktPlanowaniaPrzestrzennego/PL.ZIPPZP.12074/100106-POG/1POG

strefa planistyczna	PL.ZIPPZP.12074_100106-POG_1POG-55SI_20260925T120000
identifier	https://www.gov.pl/zagospodarowanieprzestrzenne/app/StrefaPlanistyczna/PL.ZIPPZP.12074/100106-POG/1POG-55SI/20260925T120000
przestrzen nazw	PL.ZIPPZP.12074/100106-POG
lokalny id	1POG-55SI
wersja id	20260925T120000
poczatek wersji obiektu	2026-09-25T12:00
nazwa	strefa infrastrukturalna
oznaczenie	55SI
symbol	SI
obowiazuje od	2024-09-30
obowiazuje do	obecnie
status	w opracowaniu https://inspire.ec.europa.eu/codelist/ProcessStepGeneralValue/elaboration
charakter ustalenia	ogólnie wiążące https://inspire.ec.europa.eu/codelist/RegulationNatureValue/generallyBinding
profil podstawowy	teren infrastruktury technicznej teren komunikacji

	teren ogrodów działkowych
profil dodatkowy	teren zieleni urządzonej teren zieleni naturalnej teren lasu teren wód
minimalny udzial powierzchni biologicznie czynnej	20%
geometria	
plan	https://www.gov.pl/zagospodarowanieprzestrzenne/app/AktPlanowaniaPrzestrzennego/PL.ZIPPZP.12074/100106-POG/1POG
strefa planistyczna	PL.ZIPPZP.12074_100106-POG_1POG-55SO_20260925T120000
identifier	https://www.gov.pl/zagospodarowanieprzestrzenne/app/StrefaPlanistyczna/PL.ZIPPZP.12074/100106-POG/1POG-55SO/20260925T120000
przestrzen nazw	PL.ZIPPZP.12074/100106-POG
lokalny id	1POG-55SO
wersja id	20260925T120000
poczatek wersji obiektu	2026-09-25T12:00
nazwa	strefa otwarta
oznaczenie	55SO
symbol	SO
obowiazuje od	2024-09-30
obowiazuje do	obecnie
status	w opracowaniu https://inspire.ec.europa.eu/codelist/ProcessStepGeneralValue/elaboration
charakter ustalenia	ogólnie wiążące https://inspire.ec.europa.eu/codelist/RegulationNatureValue/generallyBinding
profil podstawowy	teren rolnictwa z zakazem zabudowy teren lasu teren zieleni naturalnej teren wód teren komunikacji teren ogrodów działkowych teren infrastruktury technicznej
geometria	

plan	https://www.gov.pl/zagospodarowanieprzestrzenne/app/AktPlanowaniaPrzestrzennego/PL.ZIPPZP.12074/100106-POG/1POG

strefa planistyczna	PL.ZIPPZP.12074_100106-POG_1POG-56SI_20260925T120000
identifier	https://www.gov.pl/zagospodarowanieprzestrzenne/app/StrefaPlanistyczna/PL.ZIPPZP.12074/100106-POG/1POG-56SI/20260925T120000
przestrzen nazw	PL.ZIPPZP.12074/100106-POG
lokalny id	1POG-56SI
wersja id	20260925T120000
poczatek wersji obiektu	2026-09-25T12:00
nazwa	strefa infrastrukturalna
oznaczenie	56SI
symbol	SI
obowiazuje od	2024-09-30
obowiazuje do	obecnie
status	w opracowaniu https://inspire.ec.europa.eu/codelist/ProcessStepGeneralValue/elaboration
charakter ustalenia	ogólnie wiążące https://inspire.ec.europa.eu/codelist/RegulationNatureValue/generallyBinding
profil podstawowy	teren infrastruktury technicznej teren komunikacji teren ogrodów działkowych
profil dodatkowy	teren zieleni urządzonej teren zieleni naturalnej teren lasu teren wód
minimalny udzial powierzchni biologicznie czynnej	20%
geometria	

plan	https://www.gov.pl/zagospodarowanieprzestrzenne/app/AktPlanowaniaPrzestrzennego/PL.ZIPPZP.12074/100106-POG/1POG

strefa planistyczna	PL.ZIPPZP.12074_100106-POG_1POG-56SJ_20260925T120000
identifier	https://www.gov.pl/zagospodarowanieprzestrzenne/app/StrefaPlanistyczna/PL.ZIPPZP.12074/100106-POG/1POG-56SJ/20260925T120000
przestrzen nazw	PL.ZIPPZP.12074/100106-POG
lokalny id	1POG-56SJ
wersja id	20260925T120000
poczatek wersji obiektu	2026-09-25T12:00
nazwa	strefa wielofunkcyjna z zabudową mieszkaniową jednorodzinną
oznaczenie	56SJ
symbol	SJ
obowiazuje od	2024-09-30
obowiazuje do	obecnie
status	w opracowaniu https://inspire.ec.europa.eu/codelist/ProcessStepGeneralValue/elaboration
charakter ustalenia	ogólnie wiążące https://inspire.ec.europa.eu/codelist/RegulationNatureValue/generallyBinding
profil podstawowy	teren zabudowy mieszkaniowej jednorodzinnej teren usług teren komunikacji teren zieleni urządzonej teren ogrodów działkowych teren infrastruktury technicznej
profil dodatkowy	teren zieleni naturalnej teren lasu teren wód
maksymalna nadziemna intensywnosc zabudowy	0.6
maksymalny udzial powierzchni zabudowy	30%
maksymalna wysokosc zabudowy	10.0 m
minimalny udzial powierzchni biologicznie czynnej	30%

geometria	
plan	https://www.gov.pl/zagospodarowanieprzestrzenne/app/AktPlanowaniaPrzestrzennego/PL.ZIPPZP.12074/100106-POG/1POG
strefa planistyczna	PL.ZIPPZP.12074_100106-POG_1POG-56SZ_20260925T120000
identifier	https://www.gov.pl/zagospodarowanieprzestrzenne/app/StrefaPlanistyczna/PL.ZIPPZP.12074/100106-POG/1POG-56SZ/20260925T120000
przestrzen nazw	PL.ZIPPZP.12074/100106-POG
lokalny id	1POG-56SZ
wersja id	20260925T120000
poczatek wersji obiektu	2026-09-25T12:00
nazwa	strefa wielofunkcyjna z zabudową zagrodową
oznaczenie	56SZ
symbol	SZ
obowiazuje od	2024-09-30
obowiazuje do	obecnie
status	w opracowaniu https://inspire.ec.europa.eu/codelist/ProcessStepGeneralValue/elaboration
charakter ustalenia	ogólnie wiążące https://inspire.ec.europa.eu/codelist/RegulationNatureValue/generallyBinding
profil podstawowy	teren zabudowy zagrodowej teren produkcji w gospodarstwach rolnych teren akwakultury i obsługi rybactwa teren komunikacji teren zieleni urządzonej teren ogrodów działkowych teren infrastruktury technicznej
profil dodatkowy	teren wielkotowarowej produkcji rolnej teren rolnictwa z zakazem zabudowy teren usług teren zieleni naturalnej teren lasu teren wód
maksymalna nadziemna intensywnosc zabudowy	0.6
maksymalny udzial powierzchni zabudowy	30%

maksymalna wysokosc zabudowy	15.0 m
minimalny udzial powierzchni biologicznie czynnej	30%
geometria	
plan	https://www.gov.pl/zagospodarowanieprzestrzenne/app/AktPlanowaniaPrzestrzennego/PL.ZIPPZP.12074/100106-POG/1POG
strefa planistyczna	PL.ZIPPZP.12074_100106-POG_1POG-56SR_20260925T120000
identifier	https://www.gov.pl/zagospodarowanieprzestrzenne/app/StrefaPlanistyczna/PL.ZIPPZP.12074/100106-POG/1POG-56SR/20260925T120000
przestrzen nazw	PL.ZIPPZP.12074/100106-POG
lokalny id	1POG-56SR
wersja id	20260925T120000
poczatek wersji obiektu	2026-09-25T12:00
nazwa	strefa produkcji rolniczej
oznaczenie	56SR
symbol	SR
obowiazuje od	2024-09-30
obowiazuje do	obecnie
status	w opracowaniu https://inspire.ec.europa.eu/codelist/ProcessStepGeneralValue/elaboration
charakter ustalenia	ogólnie wiążące https://inspire.ec.europa.eu/codelist/RegulationNatureValue/generallyBinding
profil podstawowy	teren produkcji w gospodarstwach rolnych teren wielkotowarowej produkcji rolnej teren akwakultury i obsługi rybactwa teren komunikacji teren ogrodów działkowych teren infrastruktury technicznej
profil dodatkowy	teren rolnictwa z zakazem zabudowy teren elektrowni słonecznej teren zieleni urządzonej teren zieleni naturalnej teren lasu teren wód
maksymalna nadziemna	

intensywnosc zabudowy	0.4
maksymalny udzial powierzchni zabudowy	40%
maksymalna wysokosc zabudowy	18.0 m
minimalny udzial powierzchni biologicznie czynnej	30%
geometria	
plan	https://www.gov.pl/zagospodarowanieprzestrzenne/app/AktPlanowaniaPrzestrzennego/PL.ZIPPZP.12074/100106-POG/1POG

strefa planistyczna	PL.ZIPPZP.12074_100106-POG_1POG-56SO_20260925T120000
identifier	https://www.gov.pl/zagospodarowanieprzestrzenne/app/StrefaPlanistyczna/PL.ZIPPZP.12074/100106-POG/1POG-56SO/20260925T120000
przestrzen nazw	PL.ZIPPZP.12074/100106-POG
lokalny id	1POG-56SO
wersja id	20260925T120000
poczatek wersji obiektu	2026-09-25T12:00
nazwa	strefa otwarta
oznaczenie	56SO
symbol	SO
obowiazuje od	2024-09-30
obowiazuje do	obecnie
status	w opracowaniu https://inspire.ec.europa.eu/codelist/ProcessStepGeneralValue/elaboration
charakter ustalenia	ogólnie wiążące https://inspire.ec.europa.eu/codelist/RegulationNatureValue/generallyBinding
profil podstawowy	teren rolnictwa z zakazem zabudowy teren lasu teren zieleni naturalnej teren wód teren komunikacji teren ogrodów działkowych teren infrastruktury technicznej
geometria	

plan	https://www.gov.pl/zagospodarowanieprzestrzenne/app/AktPlanowaniaPrzestrzennego/PL.ZIPPZP.12074/100106-POG/1POG

strefa planistyczna	PL.ZIPPZP.12074_100106-POG_1POG-57SI_20260925T120000
identifier	https://www.gov.pl/zagospodarowanieprzestrzenne/app/StrefaPlanistyczna/PL.ZIPPZP.12074/100106-POG/1POG-57SI/20260925T120000
przestrzen nazw	PL.ZIPPZP.12074/100106-POG
lokalny id	1POG-57SI
wersja id	20260925T120000
poczatek wersji obiektu	2026-09-25T12:00
nazwa	strefa infrastrukturalna
oznaczenie	57SI
symbol	SI
obowiazuje od	2024-09-30
obowiazuje do	obecnie
status	w opracowaniu https://inspire.ec.europa.eu/codelist/ProcessStepGeneralValue/elaboration
charakter ustalenia	ogólnie wiążące https://inspire.ec.europa.eu/codelist/RegulationNatureValue/generallyBinding
profil podstawowy	teren infrastruktury technicznej teren komunikacji teren ogrodów działkowych
profil dodatkowy	teren zieleni urządzonej teren zieleni naturalnej teren lasu teren wód
minimalny udzial powierzchni biologicznie czynnej	20%
geometria	

plan	https://www.gov.pl/zagospodarowanieprzestrzenne/app/AktPlanowaniaPrzestrzennego/PL.ZIPPZP.12074/100106-POG/1POG

strefa planistyczna	PL.ZIPPZP.12074_100106-POG_1POG-57SJ_20260925T120000
identifier	https://www.gov.pl/zagospodarowanieprzestrzenne/app/StrefaPlanistyczna/PL.ZIPPZP.12074/100106-POG/1POG-57SJ/20260925T120000
przestrzen nazw	PL.ZIPPZP.12074/100106-POG
lokalny id	1POG-57SJ
wersja id	20260925T120000
poczatek wersji obiektu	2026-09-25T12:00
nazwa	strefa wielofunkcyjna z zabudową mieszkaniową jednorodzinną
oznaczenie	57SJ
symbol	SJ
obowiazuje od	2024-09-30
obowiazuje do	obecnie
status	w opracowaniu https://inspire.ec.europa.eu/codelist/ProcessStepGeneralValue/elaboration
charakter ustalenia	ogólnie wiążące https://inspire.ec.europa.eu/codelist/RegulationNatureValue/generallyBinding
profil podstawowy	teren zabudowy mieszkaniowej jednorodzinnej teren usług teren komunikacji teren zieleni urządzonej teren ogrodów działkowych teren infrastruktury technicznej
profil dodatkowy	teren zieleni naturalnej teren lasu teren wód
maksymalna nadziemna intensywnosc zabudowy	0.6
maksymalny udzial powierzchni zabudowy	30%
maksymalna wysokosc zabudowy	10.0 m
minimalny udzial powierzchni biologicznie czynnej	30%

geometria	
plan	https://www.gov.pl/zagospodarowanieprzestrzenne/app/AktPlanowaniaPrzestrzennego/PL.ZIPPZP.12074/100106-POG/1POG
strefa planistyczna	PL.ZIPPZP.12074_100106-POG_1POG-57SZ_20260925T120000
identifier	https://www.gov.pl/zagospodarowanieprzestrzenne/app/StrefaPlanistyczna/PL.ZIPPZP.12074/100106-POG/1POG-57SZ/20260925T120000
przestrzen nazw	PL.ZIPPZP.12074/100106-POG
lokalny id	1POG-57SZ
wersja id	20260925T120000
poczatek wersji obiektu	2026-09-25T12:00
nazwa	strefa wielofunkcyjna z zabudową zagrodową
oznaczenie	57SZ
symbol	SZ
obowiazuje od	2024-09-30
obowiazuje do	obecnie
status	w opracowaniu https://inspire.ec.europa.eu/codelist/ProcessStepGeneralValue/elaboration
charakter ustalenia	ogólnie wiążące https://inspire.ec.europa.eu/codelist/RegulationNatureValue/generallyBinding
profil podstawowy	teren zabudowy zagrodowej teren produkcji w gospodarstwach rolnych teren akwakultury i obsługi rybactwa teren komunikacji teren zieleni urządzonej teren ogrodów działkowych teren infrastruktury technicznej
profil dodatkowy	teren wielkotowarowej produkcji rolnej teren rolnictwa z zakazem zabudowy teren usług teren zieleni naturalnej teren lasu teren wód
maksymalna nadziemna intensywnosc zabudowy	0.6
maksymalny udzial powierzchni zabudowy	30%

maksymalna wysokosc zabudowy	15.0 m
minimalny udzial powierzchni biologicznie czynnej	30%
geometria	
plan	https://www.gov.pl/zagospodarowanieprzestrzenne/app/AktPlanowaniaPrzestrzennego/PL.ZIPPZP.12074/100106-POG/1POG
strefa planistyczna	PL.ZIPPZP.12074_100106-POG_1POG-57SR_20260925T120000
identifier	https://www.gov.pl/zagospodarowanieprzestrzenne/app/StrefaPlanistyczna/PL.ZIPPZP.12074/100106-POG/1POG-57SR/20260925T120000
przestrzen nazw	PL.ZIPPZP.12074/100106-POG
lokalny id	1POG-57SR
wersja id	20260925T120000
poczatek wersji obiektu	2026-09-25T12:00
nazwa	strefa produkcji rolniczej
oznaczenie	57SR
symbol	SR
obowiazuje od	2024-09-30
obowiazuje do	obecnie
status	w opracowaniu https://inspire.ec.europa.eu/codelist/ProcessStepGeneralValue/elaboration
charakter ustalenia	ogólnie wiążące https://inspire.ec.europa.eu/codelist/RegulationNatureValue/generallyBinding
profil podstawowy	teren produkcji w gospodarstwach rolnych teren wielkotowarowej produkcji rolnej teren akwakultury i obsługi rybactwa teren komunikacji teren ogrodów działkowych teren infrastruktury technicznej
profil dodatkowy	teren rolnictwa z zakazem zabudowy teren elektrowni słonecznej teren zieleni urządzonej teren zieleni naturalnej teren lasu teren wód
maksymalna nadziemna	

intensywnosc zabudowy	0.4
maksymalny udzial powierzchni zabudowy	40%
maksymalna wysokosc zabudowy	18.0 m
minimalny udzial powierzchni biologicznie czynnej	30%
geometria	
plan	https://www.gov.pl/zagospodarowanieprzestrzenne/app/AktPlanowaniaPrzestrzennego/PL.ZIPPZP.12074/100106-POG/1POG

strefa planistyczna	PL.ZIPPZP.12074_100106-POG_1POG-57SO_20260925T120000
identifier	https://www.gov.pl/zagospodarowanieprzestrzenne/app/StrefaPlanistyczna/PL.ZIPPZP.12074/100106-POG/1POG-57SO/20260925T120000
przestrzen nazw	PL.ZIPPZP.12074/100106-POG
lokalny id	1POG-57SO
wersja id	20260925T120000
poczatek wersji obiektu	2026-09-25T12:00
nazwa	strefa otwarta
oznaczenie	57SO
symbol	SO
obowiazuje od	2024-09-30
obowiazuje do	obecnie
status	w opracowaniu https://inspire.ec.europa.eu/codelist/ProcessStepGeneralValue/elaboration
charakter ustalenia	ogólnie wiążące https://inspire.ec.europa.eu/codelist/RegulationNatureValue/generallyBinding
profil podstawowy	teren rolnictwa z zakazem zabudowy teren lasu teren zieleni naturalnej teren wód teren komunikacji teren ogrodów działkowych teren infrastruktury technicznej
geometria	

plan	https://www.gov.pl/zagospodarowanieprzestrzenne/app/AktPlanowaniaPrzestrzennego/PL.ZIPPZP.12074/100106-POG/1POG

strefa planistyczna	PL.ZIPPZP.12074_100106-POG_1POG-58SI_20260925T120000
identifier	https://www.gov.pl/zagospodarowanieprzestrzenne/app/StrefaPlanistyczna/PL.ZIPPZP.12074/100106-POG/1POG-58SI/20260925T120000
przestrzen nazw	PL.ZIPPZP.12074/100106-POG
lokalny id	1POG-58SI
wersja id	20260925T120000
poczatek wersji obiektu	2026-09-25T12:00
nazwa	strefa infrastrukturalna
oznaczenie	58SI
symbol	SI
obowiazuje od	2024-09-30
obowiazuje do	obecnie
status	w opracowaniu https://inspire.ec.europa.eu/codelist/ProcessStepGeneralValue/elaboration
charakter ustalenia	ogólnie wiążące https://inspire.ec.europa.eu/codelist/RegulationNatureValue/generallyBinding
profil podstawowy	teren infrastruktury technicznej teren komunikacji teren ogrodów działkowych
profil dodatkowy	teren zieleni urządzonej teren zieleni naturalnej teren lasu teren wód
minimalny udzial powierzchni biologicznie czynnej	20%
geometria	

plan	https://www.gov.pl/zagospodarowanieprzestrzenne/app/AktPlanowaniaPrzestrzennego/PL.ZIPPZP.12074/100106-POG/1POG
strefa planistyczna	PL.ZIPPZP.12074_100106-POG_1POG-58SR_20260925T120000
identifier	https://www.gov.pl/zagospodarowanieprzestrzenne/app/StrefaPlanistyczna/PL.ZIPPZP.12074/100106-POG/1POG-58SR/20260925T120000
przestrzen nazw	PL.ZIPPZP.12074/100106-POG
lokalny id	1POG-58SR
wersja id	20260925T120000
poczatek wersji obiektu	2026-09-25T12:00
nazwa	strefa produkcji rolniczej
oznaczenie	58SR
symbol	SR
obowiazuje od	2024-09-30
obowiazuje do	obecnie
status	w opracowaniu https://inspire.ec.europa.eu/codelist/ProcessStepGeneralValue/elaboration
charakter ustalenia	ogólnie wiążące https://inspire.ec.europa.eu/codelist/RegulationNatureValue/generallyBinding
profil podstawowy	teren produkcji w gospodarstwach rolnych teren wielkotowarowej produkcji rolnej teren akwakultury i obsługi rybactwa teren komunikacji teren ogrodów działkowych teren infrastruktury technicznej
profil dodatkowy	teren rolnictwa z zakazem zabudowy teren zieleni urządzonej teren zieleni naturalnej teren lasu teren wód
maksymalna nadziemna intensywnosc zabudowy	0.4
maksymalny udzial powierzchni zabudowy	40%
maksymalna wysokosc zabudowy	15.0 m

minimalny udzial powierzchni biologicznie czynnej	30%
geometria	
plan	https://www.gov.pl/zagospodarowanieprzestrzenne/app/AktPlanowaniaPrzestrzennego/PL.ZIPPZP.12074/100106-POG/1POG
strefa planistyczna	PL.ZIPPZP.12074_100106-POG_1POG-58SJ_20260925T120000
identifier	https://www.gov.pl/zagospodarowanieprzestrzenne/app/StrefaPlanistyczna/PL.ZIPPZP.12074/100106-POG/1POG-58SJ/20260925T120000
przestrzen nazw	PL.ZIPPZP.12074/100106-POG
lokalny id	1POG-58SJ
wersja id	20260925T120000
poczatek wersji obiektu	2026-09-25T12:00
nazwa	strefa wielofunkcyjna z zabudową mieszkaniową jednorodzinną
oznaczenie	58SJ
symbol	SJ
obowiazuje od	2024-09-30
obowiazuje do	obecnie
status	w opracowaniu https://inspire.ec.europa.eu/codelist/ProcessStepGeneralValue/elaboration
charakter ustalenia	ogólnie wiążące https://inspire.ec.europa.eu/codelist/RegulationNatureValue/generallyBinding
profil podstawowy	teren zabudowy mieszkaniowej jednorodzinnej teren usług teren komunikacji teren zieleni urządzonej teren ogrodów działkowych teren infrastruktury technicznej
profil dodatkowy	teren zieleni naturalnej teren lasu teren wód
maksymalna nadziemna intensywnosc zabudowy	0.6
maksymalny udzial powierzchni zabudowy	30%
maksymalna wysokosc zabudowy	10.0 m

minimalny udzial powierzchni biologicznie czynnej	30%
geometria	
plan	https://www.gov.pl/zagospodarowanieprzestrzenne/app/AktPlanowaniaPrzestrzennego/PL.ZIPPZP.12074/100106-POG/1POG
strefa planistyczna	PL.ZIPPZP.12074_100106-POG_1POG-58SZ_20260925T120000
identifier	https://www.gov.pl/zagospodarowanieprzestrzenne/app/StrefaPlanistyczna/PL.ZIPPZP.12074/100106-POG/1POG-58SZ/20260925T120000
przestrzen nazw	PL.ZIPPZP.12074/100106-POG
lokalny id	1POG-58SZ
wersja id	20260925T120000
poczatek wersji obiektu	2026-09-25T12:00
nazwa	strefa wielofunkcyjna z zabudową zagrodową
oznaczenie	58SZ
symbol	SZ
obowiazuje od	2024-09-30
obowiazuje do	obecnie
status	w opracowaniu https://inspire.ec.europa.eu/codelist/ProcessStepGeneralValue/elaboration
charakter ustalenia	ogólnie wiążące https://inspire.ec.europa.eu/codelist/RegulationNatureValue/generallyBinding
profil podstawowy	teren zabudowy zagrodowej teren produkcji w gospodarstwach rolnych teren akwakultury i obsługi rybactwa teren komunikacji teren zieleni urządzonej teren ogrodów działkowych teren infrastruktury technicznej
profil dodatkowy	teren wielkotowarowej produkcji rolnej teren rolnictwa z zakazem zabudowy teren usług teren zieleni naturalnej teren lasu teren wód
maksymalna nadziemna intensywnosc zabudowy	0.6

maksymalny udzial powierzchni zabudowy	30%
maksymalna wysokosc zabudowy	15.0 m
minimalny udzial powierzchni biologicznie czynnej	30%
geometria	
plan	https://www.gov.pl/zagospodarowanieprzestrzenne/app/AktPlanowaniaPrzestrzennego/PL.ZIPPZP.12074/100106-POG/1POG

strefa planistyczna	PL.ZIPPZP.12074_100106-POG_1POG-58SO_20260925T120000
identifier	https://www.gov.pl/zagospodarowanieprzestrzenne/app/StrefaPlanistyczna/PL.ZIPPZP.12074/100106-POG/1POG-58SO/20260925T120000
przestrzen nazw	PL.ZIPPZP.12074/100106-POG
lokalny id	1POG-58SO
wersja id	20260925T120000
poczatek wersji obiektu	2026-09-25T12:00
nazwa	strefa otwarta
oznaczenie	58SO
symbol	SO
obowiazuje od	2024-09-30
obowiazuje do	obecnie
status	w opracowaniu https://inspire.ec.europa.eu/codelist/ProcessStepGeneralValue/elaboration
charakter ustalenia	ogólnie wiążące https://inspire.ec.europa.eu/codelist/RegulationNatureValue/generallyBinding
profil podstawowy	teren rolnictwa z zakazem zabudowy teren lasu teren zieleni naturalnej teren wód teren komunikacji teren ogrodów działkowych teren infrastruktury technicznej
geometria	

plan	https://www.gov.pl/zagospodarowanieprzestrzenne/app/AktPlanowaniaPrzestrzennego/PL.ZIPPZP.12074/100106-POG/1POG
strefa planistyczna	PL.ZIPPZP.12074_100106-POG_1POG-59SI_20260925T120000
identifier	https://www.gov.pl/zagospodarowanieprzestrzenne/app/StrefaPlanistyczna/PL.ZIPPZP.12074/100106-POG/1POG-59SI/20260925T120000
przestrzen nazw	PL.ZIPPZP.12074/100106-POG
lokalny id	1POG-59SI
wersja id	20260925T120000
poczatek wersji obiektu	2026-09-25T12:00
nazwa	strefa infrastrukturalna
oznaczenie	59SI
symbol	SI
obowiazuje od	2024-09-30
obowiazuje do	obecnie
status	w opracowaniu https://inspire.ec.europa.eu/codelist/ProcessStepGeneralValue/elaboration
charakter ustalenia	ogólnie wiążące https://inspire.ec.europa.eu/codelist/RegulationNatureValue/generallyBinding
profil podstawowy	teren infrastruktury technicznej teren komunikacji teren ogrodów działkowych
profil dodatkowy	teren zieleni urządzonej teren zieleni naturalnej teren lasu teren wód
minimalny udzial powierzchni biologicznie czynnej	20%
geometria	

plan	https://www.gov.pl/zagospodarowanieprzestrzenne/app/AktPlanowaniaPrzestrzennego/PL.ZIPPZP.12074/100106-POG/1POG

strefa planistyczna	PL.ZIPPZP.12074_100106-POG_1POG-59SR_20260925T120000
identifier	https://www.gov.pl/zagospodarowanieprzestrzenne/app/StrefaPlanistyczna/PL.ZIPPZP.12074/100106-POG/1POG-59SR/20260925T120000
przestrzen nazw	PL.ZIPPZP.12074/100106-POG
lokalny id	1POG-59SR
wersja id	20260925T120000
poczatek wersji obiektu	2026-09-25T12:00
nazwa	strefa produkcji rolniczej
oznaczenie	59SR
symbol	SR
obowiazuje od	2024-09-30
obowiazuje do	obecnie
status	w opracowaniu https://inspire.ec.europa.eu/codelist/ProcessStepGeneralValue/elaboration
charakter ustalenia	ogólnie wiążące https://inspire.ec.europa.eu/codelist/RegulationNatureValue/generallyBinding
profil podstawowy	teren produkcji w gospodarstwach rolnych teren wielkotowarowej produkcji rolnej teren akwakultury i obsługi rybactwa teren komunikacji teren ogrodów działkowych teren infrastruktury technicznej
profil dodatkowy	teren rolnictwa z zakazem zabudowy teren zieleni urządzonej teren zieleni naturalnej teren lasu teren wód
maksymalna nadziemna intensywnosc zabudowy	0.4
maksymalny udzial powierzchni zabudowy	40%
maksymalna wysokosc zabudowy	15.0 m

minimalny udzial powierzchni biologicznie czynnej	30%
geometria	
plan	https://www.gov.pl/zagospodarowanieprzestrzenne/app/AktPlanowaniaPrzestrzennego/PL.ZIPPZP.12074/100106-POG/1POG
strefa planistyczna	PL.ZIPPZP.12074_100106-POG_1POG-59SZ_20260925T120000
identifier	https://www.gov.pl/zagospodarowanieprzestrzenne/app/StrefaPlanistyczna/PL.ZIPPZP.12074/100106-POG/1POG-59SZ/20260925T120000
przestrzen nazw	PL.ZIPPZP.12074/100106-POG
lokalny id	1POG-59SZ
wersja id	20260925T120000
poczatek wersji obiektu	2026-09-25T12:00
nazwa	strefa wielofunkcyjna z zabudową zagrodową
oznaczenie	59SZ
symbol	SZ
obowiazuje od	2024-09-30
obowiazuje do	obecnie
status	w opracowaniu https://inspire.ec.europa.eu/codelist/ProcessStepGeneralValue/elaboration
charakter ustalenia	ogólnie wiążące https://inspire.ec.europa.eu/codelist/RegulationNatureValue/generallyBinding
profil podstawowy	teren zabudowy zagrodowej teren produkcji w gospodarstwach rolnych teren akwakultury i obsługi rybactwa teren komunikacji teren zieleni urządzonej teren ogrodów działkowych teren infrastruktury technicznej
profil dodatkowy	teren wielkotowarowej produkcji rolnej teren rolnictwa z zakazem zabudowy teren usług teren zieleni naturalnej teren lasu teren wód
maksymalna nadziemna intensywnosc zabudowy	0.6

maksymalny udzial powierzchni zabudowy	30%
maksymalna wysokosc zabudowy	15.0 m
minimalny udzial powierzchni biologicznie czynnej	30%
geometria	
plan	https://www.gov.pl/zagospodarowanieprzestrzenne/app/AktPlanowaniaPrzestrzennego/PL.ZIPPZP.12074/100106-POG/1POG

strefa planistyczna	PL.ZIPPZP.12074_100106-POG_1POG-59SJ_20260925T120000
identifier	https://www.gov.pl/zagospodarowanieprzestrzenne/app/StrefaPlanistyczna/PL.ZIPPZP.12074/100106-POG/1POG-59SJ/20260925T120000
przestrzen nazw	PL.ZIPPZP.12074/100106-POG
lokalny id	1POG-59SJ
wersja id	20260925T120000
poczatek wersji obiektu	2026-09-25T12:00
nazwa	strefa wielofunkcyjna z zabudową mieszkaniową jednorodzinną
oznaczenie	59SJ
symbol	SJ
obowiazuje od	2024-09-30
obowiazuje do	obecnie
status	w opracowaniu https://inspire.ec.europa.eu/codelist/ProcessStepGeneralValue/elaboration
charakter ustalenia	ogólnie wiążące https://inspire.ec.europa.eu/codelist/RegulationNatureValue/generallyBinding
profil podstawowy	teren zabudowy mieszkaniowej jednorodzinnej teren usług teren komunikacji teren zieleni urządzonej teren ogrodów działkowych teren infrastruktury technicznej
profil dodatkowy	teren zieleni naturalnej teren lasu teren wód
maksymalna nadziemna intensywnosc zabudowy	0.6

maksymalny udzial powierzchni zabudowy	30%
maksymalna wysokosc zabudowy	10.0 m
minimalny udzial powierzchni biologicznie czynnej	30%
geometria	
plan	https://www.gov.pl/zagospodarowanieprzestrzenne/app/AktPlanowaniaPrzestrzennego/PL.ZIPPZP.12074/100106-POG/1POG

strefa planistyczna	PL.ZIPPZP.12074_100106-POG_1POG-59SO_20260925T120000
identifier	https://www.gov.pl/zagospodarowanieprzestrzenne/app/StrefaPlanistyczna/PL.ZIPPZP.12074/100106-POG/1POG-59SO/20260925T120000
przestrzen nazw	PL.ZIPPZP.12074/100106-POG
lokalny id	1POG-59SO
wersja id	20260925T120000
poczatek wersji obiektu	2026-09-25T12:00
nazwa	strefa otwarta
oznaczenie	59SO
symbol	SO
obowiazuje od	2024-09-30
obowiazuje do	obecnie
status	w opracowaniu https://inspire.ec.europa.eu/codelist/ProcessStepGeneralValue/elaboration
charakter ustalenia	ogólnie wiążące https://inspire.ec.europa.eu/codelist/RegulationNatureValue/generallyBinding
profil podstawowy	teren rolnictwa z zakazem zabudowy teren lasu teren zieleni naturalnej teren wód teren komunikacji teren ogrodów działkowych teren infrastruktury technicznej
maksymalna nadziemna intensywnosc zabudowy	0
maksymalny udzial powierzchni	

zabudowy	0%
maksymalna wysokosc zabudowy	0.0 m
geometria	
plan	https://www.gov.pl/zagospodarowanieprzestrzenne/app/AktPlanowaniaPrzestrzennego/PL.ZIPPZP.12074/100106-POG/1POG

strefa planistyczna	PL.ZIPPZP.12074_100106-POG_1POG-60SI_20260925T120000
identifier	https://www.gov.pl/zagospodarowanieprzestrzenne/app/StrefaPlanistyczna/PL.ZIPPZP.12074/100106-POG/1POG-60SI/20260925T120000
przestrzen nazw	PL.ZIPPZP.12074/100106-POG
lokalny id	1POG-60SI
wersja id	20260925T120000
poczatek wersji obiektu	2026-09-25T12:00
nazwa	strefa infrastrukturalna
oznaczenie	60SI
symbol	SI
obowiazuje od	2024-09-30
obowiazuje do	obecnie
status	w opracowaniu https://inspire.ec.europa.eu/codelist/ProcessStepGeneralValue/elaboration
charakter ustalenia	ogólnie wiążące https://inspire.ec.europa.eu/codelist/RegulationNatureValue/generallyBinding
profil podstawowy	teren infrastruktury technicznej teren komunikacji teren ogrodów działkowych
profil dodatkowy	teren zieleni urządzonej teren zieleni naturalnej teren lasu teren wód
minimalny udzial powierzchni biologicznie czynnej	20%
geometria	



plan	https://www.gov.pl/zagospodarowanieprzestrzenne/app/AktPlanowaniaPrzestrzennego/PL.ZIPPZP.12074/100106-POG/1POG

strefa planistyczna	PL.ZIPPZP.12074_100106-POG_1POG-60SZ_20260925T120000
identifier	https://www.gov.pl/zagospodarowanieprzestrzenne/app/StrefaPlanistyczna/PL.ZIPPZP.12074/100106-POG/1POG-60SZ/20260925T120000
przestrzen nazw	PL.ZIPPZP.12074/100106-POG
lokalny id	1POG-60SZ
wersja id	20260925T120000
poczatek wersji obiektu	2026-09-25T12:00
nazwa	strefa wielofunkcyjna z zabudową zagrodową
oznaczenie	60SZ
symbol	SZ
obowiazuje od	2024-09-30
obowiazuje do	obecnie
status	w opracowaniu https://inspire.ec.europa.eu/codelist/ProcessStepGeneralValue/elaboration
charakter ustalenia	ogólnie wiążące https://inspire.ec.europa.eu/codelist/RegulationNatureValue/generallyBinding
profil podstawowy	teren zabudowy zagrodowej teren produkcji w gospodarstwach rolnych teren akwakultury i obsługi rybactwa teren komunikacji teren zieleni urządzonej teren ogrodów działkowych teren infrastruktury technicznej
profil dodatkowy	teren wielkotowarowej produkcji rolnej teren rolnictwa z zakazem zabudowy teren usług teren zieleni naturalnej teren lasu teren wód
maksymalna nadziemna intensywnosc zabudowy	0.6
maksymalny udzial powierzchni zabudowy	30%

maksymalna wysokosc zabudowy	15.0 m
minimalny udzial powierzchni biologicznie czynnej	30%
geometria	
plan	https://www.gov.pl/zagospodarowanieprzestrzenne/app/AktPlanowaniaPrzestrzennego/PL.ZIPPZP.12074/100106-POG/1POG

strefa planistyczna	PL.ZIPPZP.12074_100106-POG_1POG-60SO_20260925T120000
identifier	https://www.gov.pl/zagospodarowanieprzestrzenne/app/StrefaPlanistyczna/PL.ZIPPZP.12074/100106-POG/1POG-60SO/20260925T120000
przestrzen nazw	PL.ZIPPZP.12074/100106-POG
lokalny id	1POG-60SO
wersja id	20260925T120000
poczatek wersji obiektu	2026-09-25T12:00
nazwa	strefa otwarta
oznaczenie	60SO
symbol	SO
obowiazuje od	2024-09-30
obowiazuje do	obecnie
status	w opracowaniu https://inspire.ec.europa.eu/codelist/ProcessStepGeneralValue/elaboration
charakter ustalenia	ogólnie wiążące https://inspire.ec.europa.eu/codelist/RegulationNatureValue/generallyBinding
profil podstawowy	teren rolnictwa z zakazem zabudowy teren lasu teren zieleni naturalnej teren wód teren komunikacji teren ogrodów działkowych teren infrastruktury technicznej
geometria	

plan	https://www.gov.pl/zagospodarowanieprzestrzenne/app/AktPlanowaniaPrzestrzennego/PL.ZIPPZP.12074/100106-POG/1POG
strefa planistyczna	PL.ZIPPZP.12074_100106-POG_1POG-60SR_20260925T120000
identifier	https://www.gov.pl/zagospodarowanieprzestrzenne/app/StrefaPlanistyczna/PL.ZIPPZP.12074/100106-POG/1POG-60SR/20260925T120000
przestrzen nazw	PL.ZIPPZP.12074/100106-POG
lokalny id	1POG-60SR
wersja id	20260925T120000
poczatek wersji obiektu	2026-09-25T12:00
nazwa	strefa produkcji rolniczej
oznaczenie	60SR
symbol	SR
obowiazuje od	2024-09-30
obowiazuje do	obecnie
status	w opracowaniu https://inspire.ec.europa.eu/codelist/ProcessStepGeneralValue/elaboration
charakter ustalenia	ogólnie wiążące https://inspire.ec.europa.eu/codelist/RegulationNatureValue/generallyBinding
profil podstawowy	teren produkcji w gospodarstwach rolnych teren wielkotowarowej produkcji rolnej teren akwakultury i obsługi rybactwa teren komunikacji teren ogrodów działkowych teren infrastruktury technicznej
profil dodatkowy	teren rolnictwa z zakazem zabudowy teren zieleni urządzonej teren zieleni naturalnej teren lasu teren wód
maksymalna nadziemna intensywnosc zabudowy	0.4
maksymalny udzial powierzchni zabudowy	40%
maksymalna wysokosc zabudowy	15.0 m

minimalny udzial powierzchni biologicznie czynnej	30%
geometria	
plan	https://www.gov.pl/zagospodarowanieprzestrzenne/app/AktPlanowaniaPrzestrzennego/PL.ZIPPZP.12074/100106-POG/1POG
strefa planistyczna	PL.ZIPPZP.12074_100106-POG_1POG-60SJ_20260925T120000
identifier	https://www.gov.pl/zagospodarowanieprzestrzenne/app/StrefaPlanistyczna/PL.ZIPPZP.12074/100106-POG/1POG-60SJ/20260925T120000
przestrzen nazw	PL.ZIPPZP.12074/100106-POG
lokalny id	1POG-60SJ
wersja id	20260925T120000
poczatek wersji obiektu	2026-09-25T12:00
nazwa	strefa wielofunkcyjna z zabudową mieszkaniową jednorodzinną
oznaczenie	60SJ
symbol	SJ
obowiazuje od	2024-09-30
obowiazuje do	obecnie
status	w opracowaniu https://inspire.ec.europa.eu/codelist/ProcessStepGeneralValue/elaboration
charakter ustalenia	ogólnie wiążące https://inspire.ec.europa.eu/codelist/RegulationNatureValue/generallyBinding
profil podstawowy	teren zabudowy mieszkaniowej jednorodzinnej teren usług teren komunikacji teren zieleni urządzonej teren ogrodów działkowych teren infrastruktury technicznej
maksymalna nadziemna intensywnosc zabudowy	0.6
maksymalny udzial powierzchni zabudowy	30%
maksymalna wysokosc zabudowy	10.0 m
minimalny udzial powierzchni biologicznie czynnej	30%

geometria Nie można pobrać podglądu podkładu mapowego. Usługa WMTS jest teraz niedostępna.	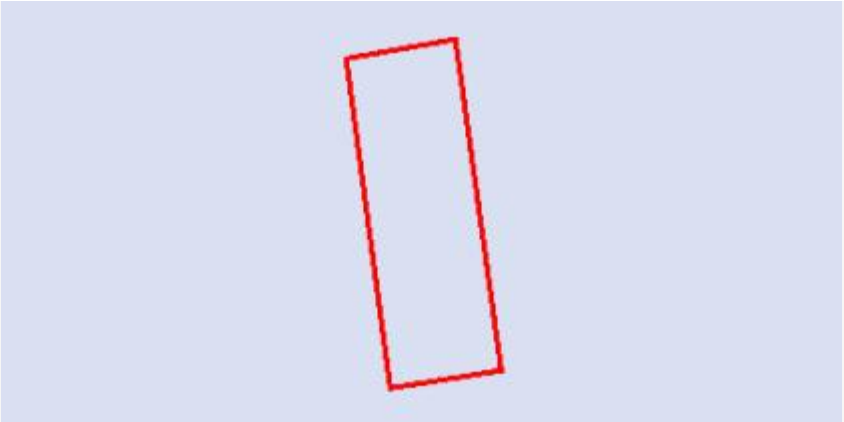
plan	https://www.gov.pl/zagospodarowanieprzestrzenne/app/AktPlanowaniaPrzestrzennego/PL.ZIPPZP.12074/100106-POG/1POG

strefa planistyczna	PL.ZIPPZP.12074_100106-POG_1POG-61SJ_20260925T120000
identifier	https://www.gov.pl/zagospodarowanieprzestrzenne/app/StrefaPlanistyczna/PL.ZIPPZP.12074/100106-POG/1POG-61SJ/20260925T120000
przestrzen nazw	PL.ZIPPZP.12074/100106-POG
lokalny id	1POG-61SJ
wersja id	20260925T120000
poczatek wersji obiektu	2026-09-25T12:00
nazwa	strefa wielofunkcyjna z zabudową mieszkaniową jednorodzinną
oznaczenie	61SJ
symbol	SJ
obowiazuje od	2024-09-30
obowiazuje do	obecnie
status	w opracowaniu https://inspire.ec.europa.eu/codelist/ProcessStepGeneralValue/elaboration
charakter ustalenia	ogólnie wiążące https://inspire.ec.europa.eu/codelist/RegulationNatureValue/generallyBinding
profil podstawowy	teren zabudowy mieszkaniowej jednorodzinnej teren usług teren komunikacji teren zieleni urządzonej teren ogrodów działkowych teren infrastruktury technicznej
profil dodatkowy	teren zieleni naturalnej teren lasu teren wód
maksymalna nadziemna intensywnosc zabudowy	0.6
maksymalny udzial powierzchni zabudowy	30%
maksymalna wysokosc zabudowy	10.0 m
minimalny udzial powierzchni biologicznie czynnej	30%

geometria	
plan	https://www.gov.pl/zagospodarowanieprzestrzenne/app/AktPlanowaniaPrzestrzennego/PL.ZIPPZP.12074/100106-POG/1POG
strefa planistyczna	PL.ZIPPZP.12074_100106-POG_1POG-61SZ_20260925T120000
identifier	https://www.gov.pl/zagospodarowanieprzestrzenne/app/StrefaPlanistyczna/PL.ZIPPZP.12074/100106-POG/1POG-61SZ/20260925T120000
przestrzen nazw	PL.ZIPPZP.12074/100106-POG
lokalny id	1POG-61SZ
wersja id	20260925T120000
poczatek wersji obiektu	2026-09-25T12:00
nazwa	strefa wielofunkcyjna z zabudową zagrodową
oznaczenie	61SZ
symbol	SZ
obowiazuje od	2024-09-30
obowiazuje do	obecnie
status	w opracowaniu https://inspire.ec.europa.eu/codelist/ProcessStepGeneralValue/elaboration
charakter ustalenia	ogólnie wiążące https://inspire.ec.europa.eu/codelist/RegulationNatureValue/generallyBinding
profil podstawowy	teren zabudowy zagrodowej teren produkcji w gospodarstwach rolnych teren akwakultury i obsługi rybactwa teren komunikacji teren zieleni urządzonej teren ogrodów działkowych teren infrastruktury technicznej
profil dodatkowy	teren wielkotowarowej produkcji rolnej teren rolnictwa z zakazem zabudowy teren usług teren zieleni naturalnej teren lasu teren wód
maksymalna nadziemna intensywnosc zabudowy	0.6
maksymalny udzial powierzchni zabudowy	30%

maksymalna wysokosc zabudowy	15.0 m
minimalny udzial powierzchni biologicznie czynnej	30%
geometria	
plan	https://www.gov.pl/zagospodarowanieprzestrzenne/app/AktPlanowaniaPrzestrzennego/PL.ZIPPZP.12074/100106-POG/1POG
strefa planistyczna	PL.ZIPPZP.12074_100106-POG_1POG-61SI_20260925T120000
identifier	https://www.gov.pl/zagospodarowanieprzestrzenne/app/StrefaPlanistyczna/PL.ZIPPZP.12074/100106-POG/1POG-61SI/20260925T120000
przestrzen nazw	PL.ZIPPZP.12074/100106-POG
lokalny id	1POG-61SI
wersja id	20260925T120000
poczatek wersji obiektu	2026-09-25T12:00
nazwa	strefa infrastrukturalna
oznaczenie	61SI
symbol	SI
obowiazuje od	2024-09-30
obowiazuje do	obecnie
status	w opracowaniu https://inspire.ec.europa.eu/codelist/ProcessStepGeneralValue/elaboration
charakter ustalenia	ogólnie wiążące https://inspire.ec.europa.eu/codelist/RegulationNatureValue/generallyBinding
profil podstawowy	teren infrastruktury technicznej teren komunikacji teren ogrodów działkowych
profil dodatkowy	teren zieleni urządzonej teren zieleni naturalnej teren lasu teren wód
minimalny udzial powierzchni biologicznie czynnej	20%
geometria	

plan	https://www.gov.pl/zagospodarowanieprzestrzenne/app/AktPlanowaniaPrzestrzennego/PL.ZIPPZP.12074/100106-POG/1POG

strefa planistyczna	PL.ZIPPZP.12074_100106-POG_1POG-61SO_20260925T120000
identifier	https://www.gov.pl/zagospodarowanieprzestrzenne/app/StrefaPlanistyczna/PL.ZIPPZP.12074/100106-POG/1POG-61SO/20260925T120000
przestrzen nazw	PL.ZIPPZP.12074/100106-POG
lokalny id	1POG-61SO
wersja id	20260925T120000
poczatek wersji obiektu	2026-09-25T12:00
nazwa	strefa otwarta
oznaczenie	61SO
symbol	SO
obowiazuje od	2024-09-30
obowiazuje do	obecnie
status	w opracowaniu https://inspire.ec.europa.eu/codelist/ProcessStepGeneralValue/elaboration
charakter ustalenia	ogólnie wiążące https://inspire.ec.europa.eu/codelist/RegulationNatureValue/generallyBinding
profil podstawowy	teren rolnictwa z zakazem zabudowy teren lasu teren zieleni naturalnej teren wód teren komunikacji teren ogrodów działkowych teren infrastruktury technicznej
geometria	

plan	https://www.gov.pl/zagospodarowanieprzestrzenne/app/AktPlanowaniaPrzestrzennego/PL.ZIPPZP.12074/100106-POG/1POG
strefa planistyczna	PL.ZIPPZP.12074_100106-POG_1POG-61SR_20260925T120000
identifier	https://www.gov.pl/zagospodarowanieprzestrzenne/app/StrefaPlanistyczna/PL.ZIPPZP.12074/100106-POG/1POG-61SR/20260925T120000
przestrzen nazw	PL.ZIPPZP.12074/100106-POG
lokalny id	1POG-61SR
wersja id	20260925T120000
poczatek wersji obiektu	2026-09-25T12:00
nazwa	strefa produkcji rolniczej
oznaczenie	61SR
symbol	SR
obowiazuje od	2024-09-30
obowiazuje do	obecnie
status	w opracowaniu https://inspire.ec.europa.eu/codelist/ProcessStepGeneralValue/elaboration
charakter ustalenia	ogólnie wiążące https://inspire.ec.europa.eu/codelist/RegulationNatureValue/generallyBinding
profil podstawowy	teren produkcji w gospodarstwach rolnych teren wielkotowarowej produkcji rolnej teren akwakultury i obsługi rybactwa teren komunikacji teren ogrodów działkowych teren infrastruktury technicznej
profil dodatkowy	teren rolnictwa z zakazem zabudowy teren elektrowni słonecznej teren zieleni urządzonej teren zieleni naturalnej teren lasu teren wód
maksymalna nadziemna intensywnosc zabudowy	0.4
maksymalny udzial powierzchni zabudowy	40%

maksymalna wysokosc zabudowy	18.0 m
minimalny udzial powierzchni biologicznie czynnej	30%
geometria	
plan	https://www.gov.pl/zagospodarowanieprzestrzenne/app/AktPlanowaniaPrzestrzennego/PL.ZIPPZP.12074/100106-POG/1POG
strefa planistyczna	PL.ZIPPZP.12074_100106-POG_1POG-62SI_20260925T120000
identifier	https://www.gov.pl/zagospodarowanieprzestrzenne/app/StrefaPlanistyczna/PL.ZIPPZP.12074/100106-POG/1POG-62SI/20260925T120000
przestrzen nazw	PL.ZIPPZP.12074/100106-POG
lokalny id	1POG-62SI
wersja id	20260925T120000
poczatek wersji obiektu	2026-09-25T12:00
nazwa	strefa infrastrukturalna
oznaczenie	62SI
symbol	SI
obowiazuje od	2024-09-30
obowiazuje do	obecnie
status	w opracowaniu https://inspire.ec.europa.eu/codelist/ProcessStepGeneralValue/elaboration
charakter ustalenia	ogólnie wiążące https://inspire.ec.europa.eu/codelist/RegulationNatureValue/generallyBinding
profil podstawowy	teren infrastruktury technicznej teren komunikacji teren ogrodów działkowych
profil dodatkowy	teren zieleni urządzonej teren zieleni naturalnej teren lasu teren wód
minimalny udzial powierzchni biologicznie czynnej	20%
geometria	

plan	https://www.gov.pl/zagospodarowanieprzestrzenne/app/AktPlanowaniaPrzestrzennego/PL.ZIPPZP.12074/100106-POG/1POG

strefa planistyczna	PL.ZIPPZP.12074_100106-POG_1POG-62SJ_20260925T120000
identifier	https://www.gov.pl/zagospodarowanieprzestrzenne/app/StrefaPlanistyczna/PL.ZIPPZP.12074/100106-POG/1POG-62SJ/20260925T120000
przestrzen nazw	PL.ZIPPZP.12074/100106-POG
lokalny id	1POG-62SJ
wersja id	20260925T120000
poczatek wersji obiektu	2026-09-25T12:00
nazwa	strefa wielofunkcyjna z zabudową mieszkaniową jednorodzinną
oznaczenie	62SJ
symbol	SJ
obowiazuje od	2024-09-30
obowiazuje do	obecnie
status	w opracowaniu https://inspire.ec.europa.eu/codelist/ProcessStepGeneralValue/elaboration
charakter ustalenia	ogólnie wiążące https://inspire.ec.europa.eu/codelist/RegulationNatureValue/generallyBinding
profil podstawowy	teren zabudowy mieszkaniowej jednorodzinnej teren usług teren komunikacji teren zieleni urządzonej teren ogrodów działkowych teren infrastruktury technicznej
profil dodatkowy	teren zieleni naturalnej teren lasu teren wód
maksymalna nadziemna intensywnosc zabudowy	0.6
maksymalny udzial powierzchni zabudowy	30%
maksymalna wysokosc zabudowy	10.0 m
minimalny udzial powierzchni biologicznie czynnej	30%

geometria	
plan	https://www.gov.pl/zagospodarowanieprzestrzenne/app/AktPlanowaniaPrzestrzennego/PL.ZIPPZP.12074/100106-POG/1POG
strefa planistyczna	PL.ZIPPZP.12074_100106-POG_1POG-62SZ_20260925T120000
identifier	https://www.gov.pl/zagospodarowanieprzestrzenne/app/StrefaPlanistyczna/PL.ZIPPZP.12074/100106-POG/1POG-62SZ/20260925T120000
przestrzen nazw	PL.ZIPPZP.12074/100106-POG
lokalny id	1POG-62SZ
wersja id	20260925T120000
poczatek wersji obiektu	2026-09-25T12:00
nazwa	strefa wielofunkcyjna z zabudową zagrodową
oznaczenie	62SZ
symbol	SZ
obowiazuje od	2024-09-30
obowiazuje do	obecnie
status	w opracowaniu https://inspire.ec.europa.eu/codelist/ProcessStepGeneralValue/elaboration
charakter ustalenia	ogólnie wiążące https://inspire.ec.europa.eu/codelist/RegulationNatureValue/generallyBinding
profil podstawowy	teren zabudowy zagrodowej teren produkcji w gospodarstwach rolnych teren akwakultury i obsługi rybactwa teren komunikacji teren zieleni urządzonej teren ogrodów działkowych teren infrastruktury technicznej
profil dodatkowy	teren wielkotowarowej produkcji rolnej teren rolnictwa z zakazem zabudowy teren usług teren zieleni naturalnej teren lasu teren wód
maksymalna nadziemna intensywnosc zabudowy	0.6
maksymalny udzial powierzchni zabudowy	30%

maksymalna wysokosc zabudowy	15.0 m
minimalny udzial powierzchni biologicznie czynnej	30%
geometria	
plan	https://www.gov.pl/zagospodarowanieprzestrzenne/app/AktPlanowaniaPrzestrzennego/PL.ZIPPZP.12074/100106-POG/1POG
strefa planistyczna	PL.ZIPPZP.12074_100106-POG_1POG-62SO_20260925T120000
identifier	https://www.gov.pl/zagospodarowanieprzestrzenne/app/StrefaPlanistyczna/PL.ZIPPZP.12074/100106-POG/1POG-62SO/20260925T120000
przestrzen nazw	PL.ZIPPZP.12074/100106-POG
lokalny id	1POG-62SO
wersja id	20260925T120000
poczatek wersji obiektu	2026-09-25T12:00
nazwa	strefa otwarta
oznaczenie	62SO
symbol	SO
obowiazuje od	2024-09-30
obowiazuje do	obecnie
status	w opracowaniu https://inspire.ec.europa.eu/codelist/ProcessStepGeneralValue/elaboration
charakter ustalenia	ogólnie wiążące https://inspire.ec.europa.eu/codelist/RegulationNatureValue/generallyBinding
profil podstawowy	teren rolnictwa z zakazem zabudowy teren lasu teren zieleni naturalnej teren wód teren komunikacji teren ogrodów działkowych teren infrastruktury technicznej
geometria	

plan	https://www.gov.pl/zagospodarowanieprzestrzenne/app/AktPlanowaniaPrzestrzennego/PL.ZIPPZP.12074/100106-POG/1POG
strefa planistyczna	PL.ZIPPZP.12074_100106-POG_1POG-62SR_20260925T120000
identifier	https://www.gov.pl/zagospodarowanieprzestrzenne/app/StrefaPlanistyczna/PL.ZIPPZP.12074/100106-POG/1POG-62SR/20260925T120000
przestrzen nazw	PL.ZIPPZP.12074/100106-POG
lokalny id	1POG-62SR
wersja id	20260925T120000
poczatek wersji obiektu	2026-09-25T12:00
nazwa	strefa produkcji rolniczej
oznaczenie	62SR
symbol	SR
obowiazuje od	2024-09-30
obowiazuje do	obecnie
status	w opracowaniu https://inspire.ec.europa.eu/codelist/ProcessStepGeneralValue/elaboration
charakter ustalenia	ogólnie wiążące https://inspire.ec.europa.eu/codelist/RegulationNatureValue/generallyBinding
profil podstawowy	teren produkcji w gospodarstwach rolnych teren wielkotowarowej produkcji rolnej teren akwakultury i obsługi rybactwa teren komunikacji teren ogrodów działkowych teren infrastruktury technicznej
profil dodatkowy	teren rolnictwa z zakazem zabudowy teren zieleni urządzonej teren zieleni naturalnej teren lasu teren wód
maksymalna nadziemna intensywnosc zabudowy	0.4
maksymalny udzial powierzchni zabudowy	40%
maksymalna wysokosc zabudowy	15.0 m

minimalny udzial powierzchni biologicznie czynnej	30%
geometria	
plan	https://www.gov.pl/zagospodarowanieprzestrzenne/app/AktPlanowaniaPrzestrzennego/PL.ZIPPZP.12074/100106-POG/1POG
strefa planistyczna	PL.ZIPPZP.12074_100106-POG_1POG-63SI_20260925T120000
identifier	https://www.gov.pl/zagospodarowanieprzestrzenne/app/StrefaPlanistyczna/PL.ZIPPZP.12074/100106-POG/1POG-63SI/20260925T120000
przestrzen nazw	PL.ZIPPZP.12074/100106-POG
lokalny id	1POG-63SI
wersja id	20260925T120000
poczatek wersji obiektu	2026-09-25T12:00
nazwa	strefa infrastrukturalna
oznaczenie	63SI
symbol	SI
obowiazuje od	2024-09-30
obowiazuje do	obecnie
status	w opracowaniu https://inspire.ec.europa.eu/codelist/ProcessStepGeneralValue/elaboration
charakter ustalenia	ogólnie wiążące https://inspire.ec.europa.eu/codelist/RegulationNatureValue/generallyBinding
profil podstawowy	teren infrastruktury technicznej teren komunikacji teren ogrodów działkowych
profil dodatkowy	teren zieleni urządzonej teren zieleni naturalnej teren lasu teren wód
minimalny udzial powierzchni biologicznie czynnej	20%
geometria	

plan	https://www.gov.pl/zagospodarowanieprzestrzenne/app/AktPlanowaniaPrzestrzennego/PL.ZIPPZP.12074/100106-POG/1POG
strefa planistyczna	PL.ZIPPZP.12074_100106-POG_1POG-63SZ_20260925T120000
identifier	https://www.gov.pl/zagospodarowanieprzestrzenne/app/StrefaPlanistyczna/PL.ZIPPZP.12074/100106-POG/1POG-63SZ/20260925T120000
przestrzen nazw	PL.ZIPPZP.12074/100106-POG
lokalny id	1POG-63SZ
wersja id	20260925T120000
poczatek wersji obiektu	2026-09-25T12:00
nazwa	strefa wielofunkcyjna z zabudową zagrodową
oznaczenie	63SZ
symbol	SZ
obowiazuje od	2024-09-30
obowiazuje do	obecnie
status	w opracowaniu https://inspire.ec.europa.eu/codelist/ProcessStepGeneralValue/elaboration
charakter ustalenia	ogólnie wiążące https://inspire.ec.europa.eu/codelist/RegulationNatureValue/generallyBinding
profil podstawowy	teren zabudowy zagrodowej teren produkcji w gospodarstwach rolnych teren akwakultury i obsługi rybactwa teren komunikacji teren zieleni urządzonej teren ogrodów działkowych teren infrastruktury technicznej
profil dodatkowy	teren wielkotowarowej produkcji rolnej teren rolnictwa z zakazem zabudowy teren usług teren zieleni naturalnej teren lasu teren wód
maksymalna nadziemna intensywnosc zabudowy	0.6
maksymalny udzial powierzchni zabudowy	30%

maksymalna wysokosc zabudowy	15.0 m
minimalny udzial powierzchni biologicznie czynnej	30%
geometria Nie można pobrać podglądu podkładu mapowego. Usługa WMTS jest teraz niedostępna.	
plan	https://www.gov.pl/zagospodarowanieprzestrzenne/app/AktPlanowaniaPrzestrzennego/PL.ZIPPZP.12074/100106-POG/1POG

strefa planistyczna	PL.ZIPPZP.12074_100106-POG_1POG-63SJ_20260925T120000
identifier	https://www.gov.pl/zagospodarowanieprzestrzenne/app/StrefaPlanistyczna/PL.ZIPPZP.12074/100106-POG/1POG-63SJ/20260925T120000
przestrzen nazw	PL.ZIPPZP.12074/100106-POG
lokalny id	1POG-63SJ
wersja id	20260925T120000
poczatek wersji obiektu	2026-09-25T12:00
nazwa	strefa wielofunkcyjna z zabudową mieszkaniową jednorodzinną
oznaczenie	63SJ
symbol	SJ
obowiazuje od	2024-09-30
obowiazuje do	obecnie
status	w opracowaniu https://inspire.ec.europa.eu/codelist/ProcessStepGeneralValue/elaboration
charakter ustalenia	ogólnie wiążące https://inspire.ec.europa.eu/codelist/RegulationNatureValue/generallyBinding
profil podstawowy	teren zabudowy mieszkaniowej jednorodzinnej teren usług teren komunikacji teren zieleni urządzonej teren ogrodów działkowych teren infrastruktury technicznej
profil dodatkowy	teren zieleni naturalnej teren lasu teren wód
maksymalna nadziemna intensywnosc zabudowy	0.6
maksymalny udzial powierzchni zabudowy	30%

maksymalna wysokosc zabudowy	10.0 m
minimalny udzial powierzchni biologicznie czynnej	30%
geometria	
plan	https://www.gov.pl/zagospodarowanieprzestrzenne/app/AktPlanowaniaPrzestrzennego/PL.ZIPPZP.12074/100106-POG/1POG
strefa planistyczna	PL.ZIPPZP.12074_100106-POG_1POG-63SR_20260925T120000
identifier	https://www.gov.pl/zagospodarowanieprzestrzenne/app/StrefaPlanistyczna/PL.ZIPPZP.12074/100106-POG/1POG-63SR/20260925T120000
przestrzen nazw	PL.ZIPPZP.12074/100106-POG
lokalny id	1POG-63SR
wersja id	20260925T120000
poczatek wersji obiektu	2026-09-25T12:00
nazwa	strefa produkcji rolniczej
oznaczenie	63SR
symbol	SR
obowiazuje od	2024-09-30
obowiazuje do	obecnie
status	w opracowaniu https://inspire.ec.europa.eu/codelist/ProcessStepGeneralValue/elaboration
charakter ustalenia	ogólnie wiążące https://inspire.ec.europa.eu/codelist/RegulationNatureValue/generallyBinding
profil podstawowy	teren produkcji w gospodarstwach rolnych teren wielkotowarowej produkcji rolnej teren akwakultury i obsługi rybactwa teren komunikacji teren ogrodów działkowych teren infrastruktury technicznej
profil dodatkowy	teren rolnictwa z zakazem zabudowy teren zieleni urządzonej teren zieleni naturalnej teren lasu teren wód
maksymalna nadziemna intensywnosc zabudowy	0.4

maksymalny udzial powierzchni zabudowy	40%
maksymalna wysokosc zabudowy	15.0 m
minimalny udzial powierzchni biologicznie czynnej	30%
geometria	
plan	https://www.gov.pl/zagospodarowanieprzestrzenne/app/AktPlanowaniaPrzestrzennego/PL.ZIPPZP.12074/100106-POG/1POG

strefa planistyczna	PL.ZIPPZP.12074_100106-POG_1POG-63SO_20260925T120000
identifier	https://www.gov.pl/zagospodarowanieprzestrzenne/app/StrefaPlanistyczna/PL.ZIPPZP.12074/100106-POG/1POG-63SO/20260925T120000
przestrzen nazw	PL.ZIPPZP.12074/100106-POG
lokalny id	1POG-63SO
wersja id	20260925T120000
poczatek wersji obiektu	2026-09-25T12:00
nazwa	strefa otwarta
oznaczenie	63SO
symbol	SO
obowiazuje od	2024-09-30
obowiazuje do	obecnie
status	w opracowaniu https://inspire.ec.europa.eu/codelist/ProcessStepGeneralValue/elaboration
charakter ustalenia	ogólnie wiążące https://inspire.ec.europa.eu/codelist/RegulationNatureValue/generallyBinding
profil podstawowy	teren rolnictwa z zakazem zabudowy teren lasu teren zieleni naturalnej teren wód teren komunikacji teren ogrodów działkowych teren infrastruktury technicznej
maksymalna nadziemna intensywnosc zabudowy	0
maksymalny udzial powierzchni zabudowy	0%

maksymalna wysokosc zabudowy	0.0 m
geometria	
plan	https://www.gov.pl/zagospodarowanieprzestrzenne/app/AktPlanowaniaPrzestrzennego/PL.ZIPPZP.12074/100106-POG/1POG

strefa planistyczna	PL.ZIPPZP.12074_100106-POG_1POG-64SZ_20260925T120000
identifier	https://www.gov.pl/zagospodarowanieprzestrzenne/app/StrefaPlanistyczna/PL.ZIPPZP.12074/100106-POG/1POG-64SZ/20260925T120000
przestrzen nazw	PL.ZIPPZP.12074/100106-POG
lokalny id	1POG-64SZ
wersja id	20260925T120000
poczatek wersji obiektu	2026-09-25T12:00
nazwa	strefa wielofunkcyjna z zabudową zagrodową
oznaczenie	64SZ
symbol	SZ
obowiazuje od	2024-09-30
obowiazuje do	obecnie
status	w opracowaniu https://inspire.ec.europa.eu/codelist/ProcessStepGeneralValue/elaboration
charakter ustalenia	ogólnie wiążące https://inspire.ec.europa.eu/codelist/RegulationNatureValue/generallyBinding
profil podstawowy	teren zabudowy zagrodowej teren produkcji w gospodarstwach rolnych teren akwakultury i obsługi rybactwa teren komunikacji teren zieleni urządzonej teren ogrodów działkowych teren infrastruktury technicznej
profil dodatkowy	teren wielkotowarowej produkcji rolnej teren rolnictwa z zakazem zabudowy teren usług teren zieleni naturalnej teren lasu teren wód
maksymalna nadziemna intensywnosc zabudowy	0.6

maksymalny udzial powierzchni zabudowy	30%
maksymalna wysokosc zabudowy	15.0 m
minimalny udzial powierzchni biologicznie czynnej	30%
geometria Nie można pobrać podglądu podkładu mapowego. Usługa WMTS jest teraz niedostępna.	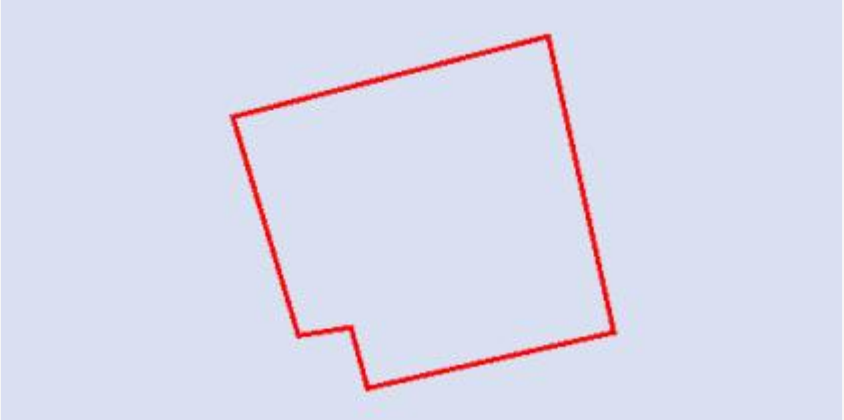
plan	https://www.gov.pl/zagospodarowanieprzestrzenne/app/AktPlanowaniaPrzestrzennego/PL.ZIPPZP.12074/100106-POG/1POG

strefa planistyczna	PL.ZIPPZP.12074_100106-POG_1POG-64SR_20260925T120000
identifier	https://www.gov.pl/zagospodarowanieprzestrzenne/app/StrefaPlanistyczna/PL.ZIPPZP.12074/100106-POG/1POG-64SR/20260925T120000
przestrzen nazw	PL.ZIPPZP.12074/100106-POG
lokalny id	1POG-64SR
wersja id	20260925T120000
poczatek wersji obiektu	2026-09-25T12:00
nazwa	strefa produkcji rolniczej
oznaczenie	64SR
symbol	SR
obowiazuje od	2024-09-30
obowiazuje do	obecnie
status	w opracowaniu https://inspire.ec.europa.eu/codelist/ProcessStepGeneralValue/elaboration
charakter ustalenia	ogólnie wiążące https://inspire.ec.europa.eu/codelist/RegulationNatureValue/generallyBinding
profil podstawowy	teren produkcji w gospodarstwach rolnych teren wielkotowarowej produkcji rolnej teren akwakultury i obsługi rybactwa teren komunikacji teren ogrodów działkowych teren infrastruktury technicznej
profil dodatkowy	teren rolnictwa z zakazem zabudowy teren zieleni urządzonej teren zieleni naturalnej teren lasu teren wód

maksymalna nadziemna intensywnosc zabudowy	0.4
maksymalny udzial powierzchni zabudowy	40%
maksymalna wysokosc zabudowy	15.0 m
minimalny udzial powierzchni biologicznie czynnej	30%
geometria	
plan	https://www.gov.pl/zagospodarowanieprzestrzenne/app/AktPlanowaniaPrzestrzennego/PL.ZIPPZP.12074/100106-POG/1POG

strefa planistyczna	PL.ZIPPZP.12074_100106-POG_1POG-64SJ_20260925T120000
identifier	https://www.gov.pl/zagospodarowanieprzestrzenne/app/StrefaPlanistyczna/PL.ZIPPZP.12074/100106-POG/1POG-64SJ/20260925T120000
przestrzen nazw	PL.ZIPPZP.12074/100106-POG
lokalny id	1POG-64SJ
wersja id	20260925T120000
poczatek wersji obiektu	2026-09-25T12:00
nazwa	strefa wielofunkcyjna z zabudową mieszkaniową jednorodzinną
oznaczenie	64SJ
symbol	SJ
obowiazuje od	2024-09-30
obowiazuje do	obecnie
status	w opracowaniu https://inspire.ec.europa.eu/codelist/ProcessStepGeneralValue/elaboration
charakter ustalenia	ogólnie wiążące https://inspire.ec.europa.eu/codelist/RegulationNatureValue/generallyBinding
profil podstawowy	teren zabudowy mieszkaniowej jednorodzinnej teren usług teren komunikacji teren zieleni urządzonej teren ogrodów działkowych teren infrastruktury technicznej
profil dodatkowy	teren zieleni naturalnej teren lasu teren wód

maksymalna nadziemna intensywnosc zabudowy	0.6
maksymalny udzial powierzchni zabudowy	30%
maksymalna wysokosc zabudowy	10.0 m
minimalny udzial powierzchni biologicznie czynnej	30%
geometria	
plan	https://www.gov.pl/zagospodarowanieprzestrzenne/app/AktPlanowaniaPrzestrzennego/PL.ZIPPZP.12074/100106-POG/1POG

strefa planistyczna	PL.ZIPPZP.12074_100106-POG_1POG-64SO_20260925T120000
identifier	https://www.gov.pl/zagospodarowanieprzestrzenne/app/StrefaPlanistyczna/PL.ZIPPZP.12074/100106-POG/1POG-64SO/20260925T120000
przestrzen nazw	PL.ZIPPZP.12074/100106-POG
lokalny id	1POG-64SO
wersja id	20260925T120000
poczatek wersji obiektu	2026-09-25T12:00
nazwa	strefa otwarta
oznaczenie	64SO
symbol	SO
obowiazuje od	2024-09-30
obowiazuje do	obecnie
status	w opracowaniu https://inspire.ec.europa.eu/codelist/ProcessStepGeneralValue/elaboration
charakter ustalenia	ogólnie wiążące https://inspire.ec.europa.eu/codelist/RegulationNatureValue/generallyBinding
profil podstawowy	teren rolnictwa z zakazem zabudowy teren lasu teren zieleni naturalnej teren wód teren komunikacji teren ogrodów działkowych teren infrastruktury technicznej
geometria	

plan	https://www.gov.pl/zagospodarowanieprzestrzenne/app/AktPlanowaniaPrzestrzennego/PL.ZIPPZP.12074/100106-POG/1POG
strefa planistyczna	PL.ZIPPZP.12074_100106-POG_1POG-64SI_20260925T120000
identifier	https://www.gov.pl/zagospodarowanieprzestrzenne/app/StrefaPlanistyczna/PL.ZIPPZP.12074/100106-POG/1POG-64SI/20260925T120000
przestrzen nazw	PL.ZIPPZP.12074/100106-POG
lokalny id	1POG-64SI
wersja id	20260925T120000
poczatek wersji obiektu	2026-09-25T12:00
nazwa	strefa infrastrukturalna
oznaczenie	64SI
symbol	SI
obowiazuje od	2024-09-30
obowiazuje do	obecnie
status	w opracowaniu https://inspire.ec.europa.eu/codelist/ProcessStepGeneralValue/elaboration
charakter ustalenia	ogólnie wiążące https://inspire.ec.europa.eu/codelist/RegulationNatureValue/generallyBinding
profil podstawowy	teren infrastruktury technicznej teren komunikacji teren ogrodów działkowych
profil dodatkowy	teren zieleni urządzonej teren zieleni naturalnej teren lasu teren wód
minimalny udzial powierzchni biologicznie czynnej	20%
geometria	

plan	https://www.gov.pl/zagospodarowanieprzestrzenne/app/AktPlanowaniaPrzestrzennego/PL.ZIPPZP.12074/100106-POG/1POG

strefa planistyczna	PL.ZIPPZP.12074_100106-POG_1POG-65SI_20260925T120000
identifier	https://www.gov.pl/zagospodarowanieprzestrzenne/app/StrefaPlanistyczna/PL.ZIPPZP.12074/100106-POG/1POG-65SI/20260925T120000
przestrzen nazw	PL.ZIPPZP.12074/100106-POG
lokalny id	1POG-65SI
wersja id	20260925T120000
poczatek wersji obiektu	2026-09-25T12:00
nazwa	strefa infrastrukturalna
oznaczenie	65SI
symbol	SI
obowiazuje od	2024-09-30
obowiazuje do	obecnie
status	w opracowaniu https://inspire.ec.europa.eu/codelist/ProcessStepGeneralValue/elaboration
charakter ustalenia	ogólnie wiążące https://inspire.ec.europa.eu/codelist/RegulationNatureValue/generallyBinding
profil podstawowy	teren infrastruktury technicznej teren komunikacji teren ogrodów działkowych
profil dodatkowy	teren zieleni urządzonej teren zieleni naturalnej teren lasu teren wód
minimalny udzial powierzchni biologicznie czynnej	20%
geometria	

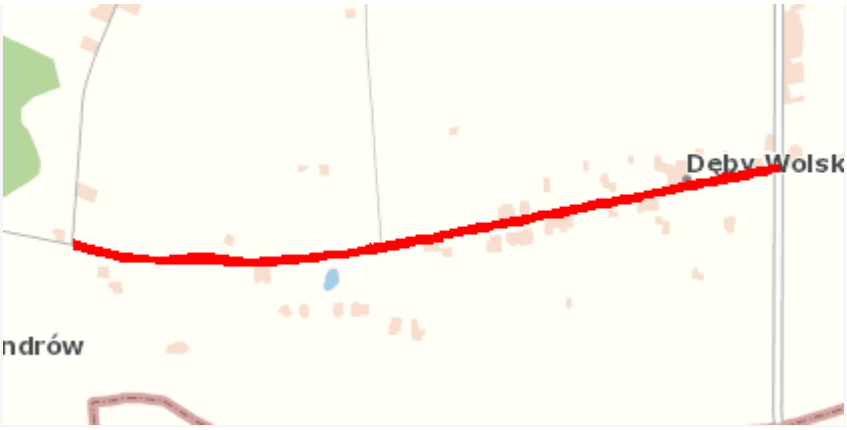

plan	https://www.gov.pl/zagospodarowanieprzestrzenne/app/AktPlanowaniaPrzestrzennego/PL.ZIPPZP.12074/100106-POG/1POG
strefa planistyczna	PL.ZIPPZP.12074_100106-POG_1POG-65SR_20260925T120000
identifier	https://www.gov.pl/zagospodarowanieprzestrzenne/app/StrefaPlanistyczna/PL.ZIPPZP.12074/100106-POG/1POG-65SR/20260925T120000
przestrzen nazw	PL.ZIPPZP.12074/100106-POG
lokalny id	1POG-65SR
wersja id	20260925T120000
poczatek wersji obiektu	2026-09-25T12:00
nazwa	strefa produkcji rolniczej
oznaczenie	65SR
symbol	SR
obowiazuje od	2024-09-30
obowiazuje do	obecnie
status	w opracowaniu https://inspire.ec.europa.eu/codelist/ProcessStepGeneralValue/elaboration
charakter ustalenia	ogólnie wiążące https://inspire.ec.europa.eu/codelist/RegulationNatureValue/generallyBinding
profil podstawowy	teren produkcji w gospodarstwach rolnych teren wielkotowarowej produkcji rolnej teren akwakultury i obsługi rybactwa teren komunikacji teren ogrodów działkowych teren infrastruktury technicznej
profil dodatkowy	teren rolnictwa z zakazem zabudowy teren zieleni urządzonej teren zieleni naturalnej teren lasu teren wód
maksymalna nadziemna intensywnosc zabudowy	0.4
maksymalny udzial powierzchni zabudowy	40%
maksymalna wysokosc zabudowy	15.0 m

minimalny udzial powierzchni biologicznie czynnej	30%
geometria	
plan	https://www.gov.pl/zagospodarowanieprzestrzenne/app/AktPlanowaniaPrzestrzennego/PL.ZIPPZP.12074/100106-POG/1POG
strefa planistyczna	PL.ZIPPZP.12074_100106-POG_1POG-65SJ_20260925T120000
identifier	https://www.gov.pl/zagospodarowanieprzestrzenne/app/StrefaPlanistyczna/PL.ZIPPZP.12074/100106-POG/1POG-65SJ/20260925T120000
przestrzen nazw	PL.ZIPPZP.12074/100106-POG
lokalny id	1POG-65SJ
wersja id	20260925T120000
poczatek wersji obiektu	2026-09-25T12:00
nazwa	strefa wielofunkcyjna z zabudową mieszkaniową jednorodzinną
oznaczenie	65SJ
symbol	SJ
obowiazuje od	2024-09-30
obowiazuje do	obecnie
status	w opracowaniu https://inspire.ec.europa.eu/codelist/ProcessStepGeneralValue/elaboration
charakter ustalenia	ogólnie wiążące https://inspire.ec.europa.eu/codelist/RegulationNatureValue/generallyBinding
profil podstawowy	teren zabudowy mieszkaniowej jednorodzinnej teren usług teren komunikacji teren zieleni urządzonej teren ogrodów działkowych teren infrastruktury technicznej
profil dodatkowy	teren zieleni naturalnej teren lasu teren wód
maksymalna nadziemna intensywnosc zabudowy	0.6
maksymalny udzial powierzchni zabudowy	30%
maksymalna wysokosc zabudowy	10.0 m

minimalny udzial powierzchni biologicznie czynnej	30%
geometria	
plan	https://www.gov.pl/zagospodarowanieprzestrzenne/app/AktPlanowaniaPrzestrzennego/PL.ZIPPZP.12074/100106-POG/1POG
strefa planistyczna	PL.ZIPPZP.12074_100106-POG_1POG-65SZ_20260925T120000
identifier	https://www.gov.pl/zagospodarowanieprzestrzenne/app/StrefaPlanistyczna/PL.ZIPPZP.12074/100106-POG/1POG-65SZ/20260925T120000
przestrzen nazw	PL.ZIPPZP.12074/100106-POG
lokalny id	1POG-65SZ
wersja id	20260925T120000
poczatek wersji obiektu	2026-09-25T12:00
nazwa	strefa wielofunkcyjna z zabudową zagrodową
oznaczenie	65SZ
symbol	SZ
obowiazuje od	2024-09-30
obowiazuje do	obecnie
status	w opracowaniu https://inspire.ec.europa.eu/codelist/ProcessStepGeneralValue/elaboration
charakter ustalenia	ogólnie wiążące https://inspire.ec.europa.eu/codelist/RegulationNatureValue/generallyBinding
profil podstawowy	teren zabudowy zagrodowej teren produkcji w gospodarstwach rolnych teren akwakultury i obsługi rybactwa teren komunikacji teren zieleni urządzonej teren ogrodów działkowych teren infrastruktury technicznej
profil dodatkowy	teren wielkotowarowej produkcji rolnej teren rolnictwa z zakazem zabudowy teren usług teren zieleni naturalnej teren lasu teren wód
maksymalna nadziemna intensywnosc zabudowy	0.6

maksymalny udzial powierzchni zabudowy	30%
maksymalna wysokosc zabudowy	15.0 m
minimalny udzial powierzchni biologicznie czynnej	30%
geometria	
plan	https://www.gov.pl/zagospodarowanieprzestrzenne/app/AktPlanowaniaPrzestrzennego/PL.ZIPPZP.12074/100106-POG/1POG

strefa planistyczna	PL.ZIPPZP.12074_100106-POG_1POG-65SO_20260925T120000
identifier	https://www.gov.pl/zagospodarowanieprzestrzenne/app/StrefaPlanistyczna/PL.ZIPPZP.12074/100106-POG/1POG-65SO/20260925T120000
przestrzen nazw	PL.ZIPPZP.12074/100106-POG
lokalny id	1POG-65SO
wersja id	20260925T120000
poczatek wersji obiektu	2026-09-25T12:00
nazwa	strefa otwarta
oznaczenie	65SO
symbol	SO
obowiazuje od	2024-09-30
obowiazuje do	obecnie
status	w opracowaniu https://inspire.ec.europa.eu/codelist/ProcessStepGeneralValue/elaboration
charakter ustalenia	ogólnie wiążące https://inspire.ec.europa.eu/codelist/RegulationNatureValue/generallyBinding
profil podstawowy	teren rolnictwa z zakazem zabudowy teren lasu teren zieleni naturalnej teren wód teren komunikacji teren ogrodów działkowych teren infrastruktury technicznej
geometria	

plan	https://www.gov.pl/zagospodarowanieprzestrzenne/app/AktPlanowaniaPrzestrzennego/PL.ZIPPZP.12074/100106-POG/1POG
strefa planistyczna	PL.ZIPPZP.12074_100106-POG_1POG-66SZ_20260925T120000
identifier	https://www.gov.pl/zagospodarowanieprzestrzenne/app/StrefaPlanistyczna/PL.ZIPPZP.12074/100106-POG/1POG-66SZ/20260925T120000
przestrzen nazw	PL.ZIPPZP.12074/100106-POG
lokalny id	1POG-66SZ
wersja id	20260925T120000
poczatek wersji obiektu	2026-09-25T12:00
nazwa	strefa wielofunkcyjna z zabudową zagrodową
oznaczenie	66SZ
symbol	SZ
obowiazuje od	2024-09-30
obowiazuje do	obecnie
status	w opracowaniu https://inspire.ec.europa.eu/codelist/ProcessStepGeneralValue/elaboration
charakter ustalenia	ogólnie wiążące https://inspire.ec.europa.eu/codelist/RegulationNatureValue/generallyBinding
profil podstawowy	teren zabudowy zagrodowej teren produkcji w gospodarstwach rolnych teren akwakultury i obsługi rybactwa teren komunikacji teren zieleni urządzonej teren ogrodów działkowych teren infrastruktury technicznej
profil dodatkowy	teren wielkotowarowej produkcji rolnej teren rolnictwa z zakazem zabudowy teren usług teren zieleni naturalnej teren lasu teren wód
maksymalna nadziemna intensywnosc zabudowy	0.6
maksymalny udzial powierzchni zabudowy	30%

maksymalna wysokosc zabudowy	15.0 m
minimalny udzial powierzchni biologicznie czynnej	30%
geometria	
plan	https://www.gov.pl/zagospodarowanieprzestrzenne/app/AktPlanowaniaPrzestrzennego/PL.ZIPPZP.12074/100106-POG/1POG

strefa planistyczna	PL.ZIPPZP.12074_100106-POG_1POG-66SJ_20260925T120000
identifier	https://www.gov.pl/zagospodarowanieprzestrzenne/app/StrefaPlanistyczna/PL.ZIPPZP.12074/100106-POG/1POG-66SJ/20260925T120000
przestrzen nazw	PL.ZIPPZP.12074/100106-POG
lokalny id	1POG-66SJ
wersja id	20260925T120000
poczatek wersji obiektu	2026-09-25T12:00
nazwa	strefa wielofunkcyjna z zabudową mieszkaniową jednorodzinną
oznaczenie	66SJ
symbol	SJ
obowiazuje od	2024-09-30
obowiazuje do	obecnie
status	w opracowaniu https://inspire.ec.europa.eu/codelist/ProcessStepGeneralValue/elaboration
charakter ustalenia	ogólnie wiążące https://inspire.ec.europa.eu/codelist/RegulationNatureValue/generallyBinding
profil podstawowy	teren zabudowy mieszkaniowej jednorodzinnej teren usług teren komunikacji teren zieleni urządzonej teren ogrodów działkowych teren infrastruktury technicznej
profil dodatkowy	teren zieleni naturalnej teren lasu teren wód
maksymalna nadziemna intensywnosc zabudowy	0.6
maksymalny udzial powierzchni zabudowy	30%

maksymalna wysokosc zabudowy	10.0 m
minimalny udzial powierzchni biologicznie czynnej	30%
geometria	
plan	https://www.gov.pl/zagospodarowanieprzestrzenne/app/AktPlanowaniaPrzestrzennego/PL.ZIPPZP.12074/100106-POG/1POG
strefa planistyczna	PL.ZIPPZP.12074_100106-POG_1POG-66SI_20260925T120000
identifier	https://www.gov.pl/zagospodarowanieprzestrzenne/app/StrefaPlanistyczna/PL.ZIPPZP.12074/100106-POG/1POG-66SI/20260925T120000
przestrzen nazw	PL.ZIPPZP.12074/100106-POG
lokalny id	1POG-66SI
wersja id	20260925T120000
poczatek wersji obiektu	2026-09-25T12:00
nazwa	strefa infrastrukturalna
oznaczenie	66SI
symbol	SI
obowiazuje od	2024-09-30
obowiazuje do	obecnie
status	w opracowaniu https://inspire.ec.europa.eu/codelist/ProcessStepGeneralValue/elaboration
charakter ustalenia	ogólnie wiążące https://inspire.ec.europa.eu/codelist/RegulationNatureValue/generallyBinding
profil podstawowy	teren infrastruktury technicznej teren komunikacji teren ogrodów działkowych
profil dodatkowy	teren zieleni urządzonej teren zieleni naturalnej teren lasu teren wód
minimalny udzial powierzchni biologicznie czynnej	20%
geometria	

plan	https://www.gov.pl/zagospodarowanieprzestrzenne/app/AktPlanowaniaPrzestrzennego/PL.ZIPPZP.12074/100106-POG/1POG
strefa planistyczna	PL.ZIPPZP.12074_100106-POG_1POG-66SO_20260925T120000
identifier	https://www.gov.pl/zagospodarowanieprzestrzenne/app/StrefaPlanistyczna/PL.ZIPPZP.12074/100106-POG/1POG-66SO/20260925T120000
przestrzen nazw	PL.ZIPPZP.12074/100106-POG
lokalny id	1POG-66SO
wersja id	20260925T120000
poczatek wersji obiektu	2026-09-25T12:00
nazwa	strefa otwarta
oznaczenie	66SO
symbol	SO
obowiazuje od	2024-09-30
obowiazuje do	obecnie
status	w opracowaniu https://inspire.ec.europa.eu/codelist/ProcessStepGeneralValue/elaboration
charakter ustalenia	ogólnie wiążące https://inspire.ec.europa.eu/codelist/RegulationNatureValue/generallyBinding
profil podstawowy	teren rolnictwa z zakazem zabudowy teren lasu teren zieleni naturalnej teren wód teren komunikacji teren ogrodów działkowych teren infrastruktury technicznej
geometria	

plan	https://www.gov.pl/zagospodarowanieprzestrzenne/app/AktPlanowaniaPrzestrzennego/PL.ZIPPZP.12074/100106-POG/1POG
strefa planistyczna	PL.ZIPPZP.12074_100106-POG_1POG-66SR_20260925T120000
identifier	https://www.gov.pl/zagospodarowanieprzestrzenne/app/StrefaPlanistyczna/PL.ZIPPZP.12074/100106-POG/1POG-66SR/20260925T120000
przestrzen nazw	PL.ZIPPZP.12074/100106-POG
lokalny id	1POG-66SR
wersja id	20260925T120000
poczatek wersji obiektu	2026-09-25T12:00
nazwa	strefa produkcji rolniczej
oznaczenie	66SR
symbol	SR
obowiazuje od	2024-09-30
obowiazuje do	obecnie
status	w opracowaniu https://inspire.ec.europa.eu/codelist/ProcessStepGeneralValue/elaboration
charakter ustalenia	ogólnie wiążące https://inspire.ec.europa.eu/codelist/RegulationNatureValue/generallyBinding
profil podstawowy	teren produkcji w gospodarstwach rolnych teren wielkotowarowej produkcji rolnej teren akwakultury i obsługi rybactwa teren komunikacji teren ogrodów działkowych teren infrastruktury technicznej
profil dodatkowy	teren rolnictwa z zakazem zabudowy teren elektrowni słonecznej teren zieleni urządzonej teren zieleni naturalnej teren lasu teren wód
maksymalna nadziemna intensywnosc zabudowy	0.4
maksymalny udzial powierzchni zabudowy	40%

maksymalna wysokosc zabudowy	18.0 m
minimalny udzial powierzchni biologicznie czynnej	30%
geometria	
plan	https://www.gov.pl/zagospodarowanieprzestrzenne/app/AktPlanowaniaPrzestrzennego/PL.ZIPPZP.12074/100106-POG/1POG
strefa planistyczna	PL.ZIPPZP.12074_100106-POG_1POG-67SI_20260925T120000
identifier	https://www.gov.pl/zagospodarowanieprzestrzenne/app/StrefaPlanistyczna/PL.ZIPPZP.12074/100106-POG/1POG-67SI/20260925T120000
przestrzen nazw	PL.ZIPPZP.12074/100106-POG
lokalny id	1POG-67SI
wersja id	20260925T120000
poczatek wersji obiektu	2026-09-25T12:00
nazwa	strefa infrastrukturalna
oznaczenie	67SI
symbol	SI
obowiazuje od	2024-09-30
obowiazuje do	obecnie
status	w opracowaniu https://inspire.ec.europa.eu/codelist/ProcessStepGeneralValue/elaboration
charakter ustalenia	ogólnie wiążące https://inspire.ec.europa.eu/codelist/RegulationNatureValue/generallyBinding
profil podstawowy	teren infrastruktury technicznej teren komunikacji teren ogrodów działkowych
profil dodatkowy	teren zieleni urządzonej teren zieleni naturalnej teren lasu teren wód
minimalny udzial powierzchni biologicznie czynnej	20%
geometria	

plan	https://www.gov.pl/zagospodarowanieprzestrzenne/app/AktPlanowaniaPrzestrzennego/PL.ZIPPZP.12074/100106-POG/1POG
strefa planistyczna	PL.ZIPPZP.12074_100106-POG_1POG-67SZ_20260925T120000
identifier	https://www.gov.pl/zagospodarowanieprzestrzenne/app/StrefaPlanistyczna/PL.ZIPPZP.12074/100106-POG/1POG-67SZ/20260925T120000
przestrzen nazw	PL.ZIPPZP.12074/100106-POG
lokalny id	1POG-67SZ
wersja id	20260925T120000
poczatek wersji obiektu	2026-09-25T12:00
nazwa	strefa wielofunkcyjna z zabudową zagrodową
oznaczenie	67SZ
symbol	SZ
obowiazuje od	2024-09-30
obowiazuje do	obecnie
status	w opracowaniu https://inspire.ec.europa.eu/codelist/ProcessStepGeneralValue/elaboration
charakter ustalenia	ogólnie wiążące https://inspire.ec.europa.eu/codelist/RegulationNatureValue/generallyBinding
profil podstawowy	teren zabudowy zagrodowej teren produkcji w gospodarstwach rolnych teren akwakultury i obsługi rybactwa teren komunikacji teren zieleni urządzonej teren ogrodów działkowych teren infrastruktury technicznej
profil dodatkowy	teren wielkotowarowej produkcji rolnej teren rolnictwa z zakazem zabudowy teren usług teren zieleni naturalnej teren lasu teren wód
maksymalna nadziemna intensywnosc zabudowy	0.6
maksymalny udzial powierzchni zabudowy	30%

maksymalna wysokosc zabudowy	15.0 m
minimalny udzial powierzchni biologicznie czynnej	30%
geometria	
plan	https://www.gov.pl/zagospodarowanieprzestrzenne/app/AktPlanowaniaPrzestrzennego/PL.ZIPPZP.12074/100106-POG/1POG

strefa planistyczna	PL.ZIPPZP.12074_100106-POG_1POG-67SJ_20260925T120000
identifier	https://www.gov.pl/zagospodarowanieprzestrzenne/app/StrefaPlanistyczna/PL.ZIPPZP.12074/100106-POG/1POG-67SJ/20260925T120000
przestrzen nazw	PL.ZIPPZP.12074/100106-POG
lokalny id	1POG-67SJ
wersja id	20260925T120000
poczatek wersji obiektu	2026-09-25T12:00
nazwa	strefa wielofunkcyjna z zabudową mieszkaniową jednorodzinną
oznaczenie	67SJ
symbol	SJ
obowiazuje od	2024-09-30
obowiazuje do	obecnie
status	w opracowaniu https://inspire.ec.europa.eu/codelist/ProcessStepGeneralValue/elaboration
charakter ustalenia	ogólnie wiążące https://inspire.ec.europa.eu/codelist/RegulationNatureValue/generallyBinding
profil podstawowy	teren zabudowy mieszkaniowej jednorodzinnej teren usług teren komunikacji teren zieleni urządzonej teren ogrodów działkowych teren infrastruktury technicznej
profil dodatkowy	teren zieleni naturalnej teren lasu teren wód
maksymalna nadziemna intensywnosc zabudowy	0.6
maksymalny udzial powierzchni zabudowy	30%

maksymalna wysokosc zabudowy	10.0 m
minimalny udzial powierzchni biologicznie czynnej	30%
geometria	
plan	https://www.gov.pl/zagospodarowanieprzestrzenne/app/AktPlanowaniaPrzestrzennego/PL.ZIPPZP.12074/100106-POG/1POG
strefa planistyczna	PL.ZIPPZP.12074_100106-POG_1POG-67SO_20260925T120000
identifier	https://www.gov.pl/zagospodarowanieprzestrzenne/app/StrefaPlanistyczna/PL.ZIPPZP.12074/100106-POG/1POG-67SO/20260925T120000
przestrzen nazw	PL.ZIPPZP.12074/100106-POG
lokalny id	1POG-67SO
wersja id	20260925T120000
poczatek wersji obiektu	2026-09-25T12:00
nazwa	strefa otwarta
oznaczenie	67SO
symbol	SO
obowiazuje od	2024-09-30
obowiazuje do	obecnie
status	w opracowaniu https://inspire.ec.europa.eu/codelist/ProcessStepGeneralValue/elaboration
charakter ustalenia	ogólnie wiążące https://inspire.ec.europa.eu/codelist/RegulationNatureValue/generallyBinding
profil podstawowy	teren rolnictwa z zakazem zabudowy teren lasu teren zieleni naturalnej teren wód teren komunikacji teren ogrodów działkowych teren infrastruktury technicznej
geometria	

plan	https://www.gov.pl/zagospodarowanieprzestrzenne/app/AktPlanowaniaPrzestrzennego/PL.ZIPPZP.12074/100106-POG/1POG
strefa planistyczna	PL.ZIPPZP.12074_100106-POG_1POG-67SR_20260925T120000
identifier	https://www.gov.pl/zagospodarowanieprzestrzenne/app/StrefaPlanistyczna/PL.ZIPPZP.12074/100106-POG/1POG-67SR/20260925T120000
przestrzen nazw	PL.ZIPPZP.12074/100106-POG
lokalny id	1POG-67SR
wersja id	20260925T120000
poczatek wersji obiektu	2026-09-25T12:00
nazwa	strefa produkcji rolniczej
oznaczenie	67SR
symbol	SR
obowiazuje od	2024-09-30
obowiazuje do	obecnie
status	w opracowaniu https://inspire.ec.europa.eu/codelist/ProcessStepGeneralValue/elaboration
charakter ustalenia	ogólnie wiążące https://inspire.ec.europa.eu/codelist/RegulationNatureValue/generallyBinding
profil podstawowy	teren produkcji w gospodarstwach rolnych teren wielkotowarowej produkcji rolnej teren akwakultury i obsługi rybactwa teren komunikacji teren ogrodów działkowych teren infrastruktury technicznej
profil dodatkowy	teren rolnictwa z zakazem zabudowy teren zieleni urządzonej teren zieleni naturalnej teren lasu teren wód
maksymalna nadziemna intensywnosc zabudowy	0.4
maksymalny udzial powierzchni zabudowy	40%
maksymalna wysokosc zabudowy	15.0 m

minimalny udzial powierzchni biologicznie czynnej	30%
geometria	
plan	https://www.gov.pl/zagospodarowanieprzestrzenne/app/AktPlanowaniaPrzestrzennego/PL.ZIPPZP.12074/100106-POG/1POG

strefa planistyczna	PL.ZIPPZP.12074_100106-POG_1POG-68SI_20260925T120000
identifier	https://www.gov.pl/zagospodarowanieprzestrzenne/app/StrefaPlanistyczna/PL.ZIPPZP.12074/100106-POG/1POG-68SI/20260925T120000
przestrzen nazw	PL.ZIPPZP.12074/100106-POG
lokalny id	1POG-68SI
wersja id	20260925T120000
poczatek wersji obiektu	2026-09-25T12:00
nazwa	strefa infrastrukturalna
oznaczenie	68SI
symbol	SI
obowiazuje od	2024-09-30
obowiazuje do	obecnie
status	w opracowaniu https://inspire.ec.europa.eu/codelist/ProcessStepGeneralValue/elaboration
charakter ustalenia	ogólnie wiążące https://inspire.ec.europa.eu/codelist/RegulationNatureValue/generallyBinding
profil podstawowy	teren infrastruktury technicznej teren komunikacji teren ogrodów działkowych
profil dodatkowy	teren zieleni urządzonej teren zieleni naturalnej teren lasu teren wód
minimalny udzial powierzchni biologicznie czynnej	20%
geometria	

plan	https://www.gov.pl/zagospodarowanieprzestrzenne/app/AktPlanowaniaPrzestrzennego/PL.ZIPPZP.12074/100106-POG/1POG

strefa planistyczna	PL.ZIPPZP.12074_100106-POG_1POG-68SZ_20260925T120000
identifier	https://www.gov.pl/zagospodarowanieprzestrzenne/app/StrefaPlanistyczna/PL.ZIPPZP.12074/100106-POG/1POG-68SZ/20260925T120000
przestrzen nazw	PL.ZIPPZP.12074/100106-POG
lokalny id	1POG-68SZ
wersja id	20260925T120000
poczatek wersji obiektu	2026-09-25T12:00
nazwa	strefa wielofunkcyjna z zabudową zagrodową
oznaczenie	68SZ
symbol	SZ
obowiazuje od	2024-09-30
obowiazuje do	obecnie
status	w opracowaniu https://inspire.ec.europa.eu/codelist/ProcessStepGeneralValue/elaboration
charakter ustalenia	ogólnie wiążące https://inspire.ec.europa.eu/codelist/RegulationNatureValue/generallyBinding
profil podstawowy	teren zabudowy zagrodowej teren produkcji w gospodarstwach rolnych teren akwakultury i obsługi rybactwa teren komunikacji teren zieleni urządzonej teren ogrodów działkowych teren infrastruktury technicznej
profil dodatkowy	teren wielkotowarowej produkcji rolnej teren rolnictwa z zakazem zabudowy teren usług teren zieleni naturalnej teren lasu teren wód
maksymalna nadziemna intensywnosc zabudowy	0.6
maksymalny udzial powierzchni zabudowy	30%

maksymalna wysokosc zabudowy	15.0 m
minimalny udzial powierzchni biologicznie czynnej	30%
geometria	
plan	https://www.gov.pl/zagospodarowanieprzestrzenne/app/AktPlanowaniaPrzestrzennego/PL.ZIPPZP.12074/100106-POG/1POG

strefa planistyczna	PL.ZIPPZP.12074_100106-POG_1POG-68SJ_20260925T120000
identifier	https://www.gov.pl/zagospodarowanieprzestrzenne/app/StrefaPlanistyczna/PL.ZIPPZP.12074/100106-POG/1POG-68SJ/20260925T120000
przestrzen nazw	PL.ZIPPZP.12074/100106-POG
lokalny id	1POG-68SJ
wersja id	20260925T120000
poczatek wersji obiektu	2026-09-25T12:00
nazwa	strefa wielofunkcyjna z zabudową mieszkaniową jednorodzinną
oznaczenie	68SJ
symbol	SJ
obowiazuje od	2024-09-30
obowiazuje do	obecnie
status	w opracowaniu https://inspire.ec.europa.eu/codelist/ProcessStepGeneralValue/elaboration
charakter ustalenia	ogólnie wiążące https://inspire.ec.europa.eu/codelist/RegulationNatureValue/generallyBinding
profil podstawowy	teren zabudowy mieszkaniowej jednorodzinnej teren usług teren komunikacji teren zieleni urządzonej teren ogrodów działkowych teren infrastruktury technicznej
profil dodatkowy	teren zieleni naturalnej teren lasu teren wód
maksymalna nadziemna intensywnosc zabudowy	0.6
maksymalny udzial powierzchni zabudowy	30%

maksymalna wysokosc zabudowy	10.0 m
minimalny udzial powierzchni biologicznie czynnej	30%
geometria	
plan	https://www.gov.pl/zagospodarowanieprzestrzenne/app/AktPlanowaniaPrzestrzennego/PL.ZIPPZP.12074/100106-POG/1POG
strefa planistyczna	PL.ZIPPZP.12074_100106-POG_1POG-68SR_20260925T120000
identifier	https://www.gov.pl/zagospodarowanieprzestrzenne/app/StrefaPlanistyczna/PL.ZIPPZP.12074/100106-POG/1POG-68SR/20260925T120000
przestrzen nazw	PL.ZIPPZP.12074/100106-POG
lokalny id	1POG-68SR
wersja id	20260925T120000
poczatek wersji obiektu	2026-09-25T12:00
nazwa	strefa produkcji rolniczej
oznaczenie	68SR
symbol	SR
obowiazuje od	2024-09-30
obowiazuje do	obecnie
status	w opracowaniu https://inspire.ec.europa.eu/codelist/ProcessStepGeneralValue/elaboration
charakter ustalenia	ogólnie wiążące https://inspire.ec.europa.eu/codelist/RegulationNatureValue/generallyBinding
profil podstawowy	teren produkcji w gospodarstwach rolnych teren wielkotowarowej produkcji rolnej teren akwakultury i obsługi rybactwa teren komunikacji teren ogrodów działkowych teren infrastruktury technicznej
profil dodatkowy	teren rolnictwa z zakazem zabudowy teren elektrowni słonecznej teren zieleni urządzonej teren zieleni naturalnej teren lasu teren wód
maksymalna nadziemna	

intensywnosc zabudowy	0.4
maksymalny udzial powierzchni zabudowy	40%
maksymalna wysokosc zabudowy	18.0 m
minimalny udzial powierzchni biologicznie czynnej	30%
geometria	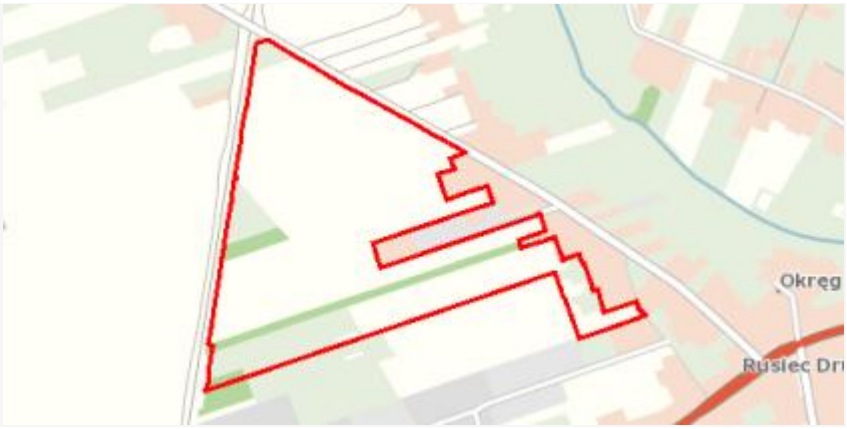
plan	https://www.gov.pl/zagospodarowanieprzestrzenne/app/AktPlanowaniaPrzestrzennego/PL.ZIPPZP.12074/100106-POG/1POG

strefa planistyczna	PL.ZIPPZP.12074_100106-POG_1POG-68SO_20260925T120000
identifier	https://www.gov.pl/zagospodarowanieprzestrzenne/app/StrefaPlanistyczna/PL.ZIPPZP.12074/100106-POG/1POG-68SO/20260925T120000
przestrzen nazw	PL.ZIPPZP.12074/100106-POG
lokalny id	1POG-68SO
wersja id	20260925T120000
poczatek wersji obiektu	2026-09-25T12:00
nazwa	strefa otwarta
oznaczenie	68SO
symbol	SO
obowiazuje od	2024-09-30
obowiazuje do	obecnie
status	w opracowaniu https://inspire.ec.europa.eu/codelist/ProcessStepGeneralValue/elaboration
charakter ustalenia	ogólnie wiążące https://inspire.ec.europa.eu/codelist/RegulationNatureValue/generallyBinding
profil podstawowy	teren rolnictwa z zakazem zabudowy teren lasu teren zieleni naturalnej teren wód teren komunikacji teren ogrodów działkowych teren infrastruktury technicznej
geometria	

plan	https://www.gov.pl/zagospodarowanieprzestrzenne/app/AktPlanowaniaPrzestrzennego/PL.ZIPPZP.12074/100106-POG/1POG
strefa planistyczna	PL.ZIPPZP.12074_100106-POG_1POG-69SI_20260925T120000
identifier	https://www.gov.pl/zagospodarowanieprzestrzenne/app/StrefaPlanistyczna/PL.ZIPPZP.12074/100106-POG/1POG-69SI/20260925T120000
przestrzen nazw	PL.ZIPPZP.12074/100106-POG
lokalny id	1POG-69SI
wersja id	20260925T120000
poczatek wersji obiektu	2026-09-25T12:00
nazwa	strefa infrastrukturalna
oznaczenie	69SI
symbol	SI
obowiazuje od	2024-09-30
obowiazuje do	obecnie
status	w opracowaniu https://inspire.ec.europa.eu/codelist/ProcessStepGeneralValue/elaboration
charakter ustalenia	ogólnie wiążące https://inspire.ec.europa.eu/codelist/RegulationNatureValue/generallyBinding
profil podstawowy	teren infrastruktury technicznej teren komunikacji teren ogrodów działkowych
profil dodatkowy	teren zieleni urządzonej teren zieleni naturalnej teren lasu teren wód
minimalny udzial powierzchni biologicznie czynnej	20%
geometria	

plan	https://www.gov.pl/zagospodarowanieprzestrzenne/app/AktPlanowaniaPrzestrzennego/PL.ZIPPZP.12074/100106-POG/1POG

strefa planistyczna	PL.ZIPPZP.12074_100106-POG_1POG-69SZ_20260925T120000
identifier	https://www.gov.pl/zagospodarowanieprzestrzenne/app/StrefaPlanistyczna/PL.ZIPPZP.12074/100106-POG/1POG-69SZ/20260925T120000
przestrzen nazw	PL.ZIPPZP.12074/100106-POG
lokalny id	1POG-69SZ
wersja id	20260925T120000
poczatek wersji obiektu	2026-09-25T12:00
nazwa	strefa wielofunkcyjna z zabudową zagrodową
oznaczenie	69SZ
symbol	SZ
obowiazuje od	2024-09-30
obowiazuje do	obecnie
status	w opracowaniu https://inspire.ec.europa.eu/codelist/ProcessStepGeneralValue/elaboration
charakter ustalenia	ogólnie wiążące https://inspire.ec.europa.eu/codelist/RegulationNatureValue/generallyBinding
profil podstawowy	teren zabudowy zagrodowej teren produkcji w gospodarstwach rolnych teren akwakultury i obsługi rybactwa teren komunikacji teren zieleni urządzonej teren ogrodów działkowych teren infrastruktury technicznej
profil dodatkowy	teren wielkotowarowej produkcji rolnej teren rolnictwa z zakazem zabudowy teren usług teren zieleni naturalnej teren lasu teren wód
maksymalna nadziemna intensywnosc zabudowy	0.6
maksymalny udzial powierzchni zabudowy	30%

maksymalna wysokosc zabudowy	15.0 m
minimalny udzial powierzchni biologicznie czynnej	30%
geometria	
plan	https://www.gov.pl/zagospodarowanieprzestrzenne/app/AktPlanowaniaPrzestrzennego/PL.ZIPPZP.12074/100106-POG/1POG

strefa planistyczna	PL.ZIPPZP.12074_100106-POG_1POG-69SJ_20260925T120000
identifier	https://www.gov.pl/zagospodarowanieprzestrzenne/app/StrefaPlanistyczna/PL.ZIPPZP.12074/100106-POG/1POG-69SJ/20260925T120000
przestrzen nazw	PL.ZIPPZP.12074/100106-POG
lokalny id	1POG-69SJ
wersja id	20260925T120000
poczatek wersji obiektu	2026-09-25T12:00
nazwa	strefa wielofunkcyjna z zabudową mieszkaniową jednorodzinną
oznaczenie	69SJ
symbol	SJ
obowiazuje od	2024-09-30
obowiazuje do	obecnie
status	w opracowaniu https://inspire.ec.europa.eu/codelist/ProcessStepGeneralValue/elaboration
charakter ustalenia	ogólnie wiążące https://inspire.ec.europa.eu/codelist/RegulationNatureValue/generallyBinding
profil podstawowy	teren zabudowy mieszkaniowej jednorodzinnej teren usług teren komunikacji teren zieleni urządzonej teren ogrodów działkowych teren infrastruktury technicznej
profil dodatkowy	teren zieleni naturalnej teren lasu teren wód
maksymalna nadziemna intensywnosc zabudowy	0.6
maksymalny udzial powierzchni zabudowy	30%

maksymalna wysokosc zabudowy	10.0 m
minimalny udzial powierzchni biologicznie czynnej	30%
geometria	
plan	https://www.gov.pl/zagospodarowanieprzestrzenne/app/AktPlanowaniaPrzestrzennego/PL.ZIPPZP.12074/100106-POG/1POG
strefa planistyczna	PL.ZIPPZP.12074_100106-POG_1POG-69SR_20260925T120000
identifier	https://www.gov.pl/zagospodarowanieprzestrzenne/app/StrefaPlanistyczna/PL.ZIPPZP.12074/100106-POG/1POG-69SR/20260925T120000
przestrzen nazw	PL.ZIPPZP.12074/100106-POG
lokalny id	1POG-69SR
wersja id	20260925T120000
poczatek wersji obiektu	2026-09-25T12:00
nazwa	strefa produkcji rolniczej
oznaczenie	69SR
symbol	SR
obowiazuje od	2024-09-30
obowiazuje do	obecnie
status	w opracowaniu https://inspire.ec.europa.eu/codelist/ProcessStepGeneralValue/elaboration
charakter ustalenia	ogólnie wiążące https://inspire.ec.europa.eu/codelist/RegulationNatureValue/generallyBinding
profil podstawowy	teren produkcji w gospodarstwach rolnych teren wielkotowarowej produkcji rolnej teren akwakultury i obsługi rybactwa teren komunikacji teren ogrodów działkowych teren infrastruktury technicznej
profil dodatkowy	teren rolnictwa z zakazem zabudowy teren elektrowni słonecznej teren zieleni urządzonej teren zieleni naturalnej teren lasu teren wód
maksymalna nadziemna	

intensywnosc zabudowy	0.4
maksymalny udzial powierzchni zabudowy	40%
maksymalna wysokosc zabudowy	18.0 m
minimalny udzial powierzchni biologicznie czynnej	30%
geometria	
plan	https://www.gov.pl/zagospodarowanieprzestrzenne/app/AktPlanowaniaPrzestrzennego/PL.ZIPPZP.12074/100106-POG/1POG

strefa planistyczna	PL.ZIPPZP.12074_100106-POG_1POG-69SO_20260925T120000
identifier	https://www.gov.pl/zagospodarowanieprzestrzenne/app/StrefaPlanistyczna/PL.ZIPPZP.12074/100106-POG/1POG-69SO/20260925T120000
przestrzen nazw	PL.ZIPPZP.12074/100106-POG
lokalny id	1POG-69SO
wersja id	20260925T120000
poczatek wersji obiektu	2026-09-25T12:00
nazwa	strefa otwarta
oznaczenie	69SO
symbol	SO
obowiazuje od	2024-09-30
obowiazuje do	obecnie
status	w opracowaniu https://inspire.ec.europa.eu/codelist/ProcessStepGeneralValue/elaboration
charakter ustalenia	ogólnie wiążące https://inspire.ec.europa.eu/codelist/RegulationNatureValue/generallyBinding
profil podstawowy	teren rolnictwa z zakazem zabudowy teren lasu teren zieleni naturalnej teren wód teren komunikacji teren ogrodów działkowych teren infrastruktury technicznej
geometria Nie można pobrać podglądu podkładu mapowego. Usługa WMTS	

jest teraz niedostępna.	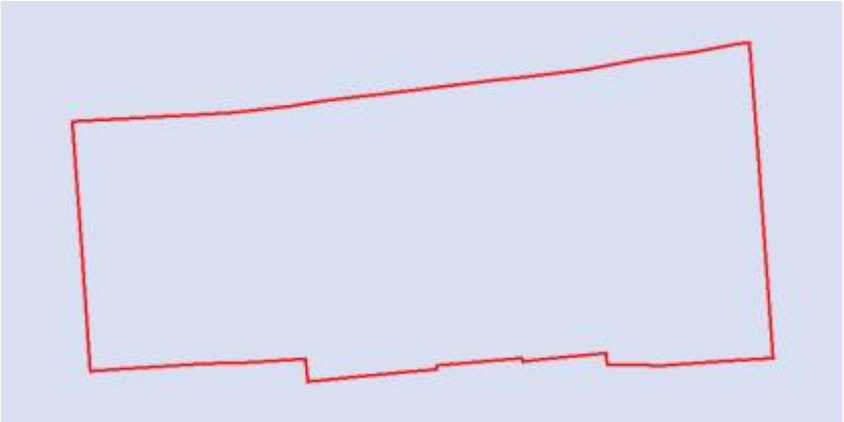
plan	https://www.gov.pl/zagospodarowanieprzestrzenne/app/AktPlanowaniaPrzestrzennego/PL.ZIPPZP.12074/100106-POG/1POG
strefa planistyczna	PL.ZIPPZP.12074_100106-POG_1POG-70SZ_20260925T120000
identifier	https://www.gov.pl/zagospodarowanieprzestrzenne/app/StrefaPlanistyczna/PL.ZIPPZP.12074/100106-POG/1POG-70SZ/20260925T120000
przestrzen nazw	PL.ZIPPZP.12074/100106-POG
lokalny id	1POG-70SZ
wersja id	20260925T120000
poczatek wersji obiektu	2026-09-25T12:00
nazwa	strefa wielofunkcyjna z zabudową zagrodową
oznaczenie	70SZ
symbol	SZ
obowiazuje od	2024-09-30
obowiazuje do	obecnie
status	w opracowaniu https://inspire.ec.europa.eu/codelist/ProcessStepGeneralValue/elaboration
charakter ustalenia	ogólnie wiążące https://inspire.ec.europa.eu/codelist/RegulationNatureValue/generallyBinding
profil podstawowy	teren zabudowy zagrodowej teren produkcji w gospodarstwach rolnych teren akwakultury i obsługi rybactwa teren komunikacji teren zieleni urządzonej teren ogrodów działkowych teren infrastruktury technicznej
profil dodatkowy	teren wielkotowarowej produkcji rolnej teren rolnictwa z zakazem zabudowy teren usług teren zieleni naturalnej teren lasu teren wód
maksymalna nadziemna intensywnosc zabudowy	0.6
maksymalny udzial powierzchni zabudowy	30%

maksymalna wysokosc zabudowy	15.0 m
minimalny udzial powierzchni biologicznie czynnej	30%
geometria	
plan	https://www.gov.pl/zagospodarowanieprzestrzenne/app/AktPlanowaniaPrzestrzennego/PL.ZIPPZP.12074/100106-POG/1POG
strefa planistyczna	PL.ZIPPZP.12074_100106-POG_1POG-70SR_20260925T120000
identifier	https://www.gov.pl/zagospodarowanieprzestrzenne/app/StrefaPlanistyczna/PL.ZIPPZP.12074/100106-POG/1POG-70SR/20260925T120000
przestrzen nazw	PL.ZIPPZP.12074/100106-POG
lokalny id	1POG-70SR
wersja id	20260925T120000
poczatek wersji obiektu	2026-09-25T12:00
nazwa	strefa produkcji rolniczej
oznaczenie	70SR
symbol	SR
obowiazuje od	2024-09-30
obowiazuje do	obecnie
status	w opracowaniu https://inspire.ec.europa.eu/codelist/ProcessStepGeneralValue/elaboration
charakter ustalenia	ogólnie wiążące https://inspire.ec.europa.eu/codelist/RegulationNatureValue/generallyBinding
profil podstawowy	teren produkcji w gospodarstwach rolnych teren wielkotowarowej produkcji rolnej teren akwakultury i obsługi rybactwa teren komunikacji teren ogrodów działkowych teren infrastruktury technicznej
profil dodatkowy	teren rolnictwa z zakazem zabudowy teren elektrowni słonecznej teren zieleni urządzonej teren zieleni naturalnej teren lasu teren wód
maksymalna nadziemna	

intensywnosc zabudowy	0.4
maksymalny udzial powierzchni zabudowy	40%
maksymalna wysokosc zabudowy	18.0 m
minimalny udzial powierzchni biologicznie czynnej	30%
geometria	
plan	https://www.gov.pl/zagospodarowanieprzestrzenne/app/AktPlanowaniaPrzestrzennego/PL.ZIPPZP.12074/100106-POG/1POG

strefa planistyczna	PL.ZIPPZP.12074_100106-POG_1POG-70SI_20260925T120000
identifier	https://www.gov.pl/zagospodarowanieprzestrzenne/app/StrefaPlanistyczna/PL.ZIPPZP.12074/100106-POG/1POG-70SI/20260925T120000
przestrzen nazw	PL.ZIPPZP.12074/100106-POG
lokalny id	1POG-70SI
wersja id	20260925T120000
poczatek wersji obiektu	2026-09-25T12:00
nazwa	strefa infrastrukturalna
oznaczenie	70SI
symbol	SI
obowiazuje od	2024-09-30
obowiazuje do	obecnie
status	w opracowaniu https://inspire.ec.europa.eu/codelist/ProcessStepGeneralValue/elaboration
charakter ustalenia	ogólnie wiążące https://inspire.ec.europa.eu/codelist/RegulationNatureValue/generallyBinding
profil podstawowy	teren infrastruktury technicznej teren komunikacji teren ogrodów działkowych
profil dodatkowy	teren zieleni urządzonej teren zieleni naturalnej teren lasu teren wód
minimalny udzial powierzchni biologicznie czynnej	20%

geometria	
plan	https://www.gov.pl/zagospodarowanieprzestrzenne/app/AktPlanowaniaPrzestrzennego/PL.ZIPPZP.12074/100106-POG/1POG
strefa planistyczna	PL.ZIPPZP.12074_100106-POG_1POG-70SO_20260925T120000
identifier	https://www.gov.pl/zagospodarowanieprzestrzenne/app/StrefaPlanistyczna/PL.ZIPPZP.12074/100106-POG/1POG-70SO/20260925T120000
przestrzen nazw	PL.ZIPPZP.12074/100106-POG
lokalny id	1POG-70SO
wersja id	20260925T120000
poczatek wersji obiektu	2026-09-25T12:00
nazwa	strefa otwarta
oznaczenie	70SO
symbol	SO
obowiazuje od	2024-09-30
obowiazuje do	obecnie
status	w opracowaniu https://inspire.ec.europa.eu/codelist/ProcessStepGeneralValue/elaboration
charakter ustalenia	ogólnie wiążące https://inspire.ec.europa.eu/codelist/RegulationNatureValue/generallyBinding
profil podstawowy	teren rolnictwa z zakazem zabudowy teren lasu teren zieleni naturalnej teren wód teren komunikacji teren ogrodów działkowych teren infrastruktury technicznej
geometria	

plan	https://www.gov.pl/zagospodarowanieprzestrzenne/app/AktPlanowaniaPrzestrzennego/PL.ZIPPZP.12074/100106-POG/1POG

strefa planistyczna	PL.ZIPPZP.12074_100106-POG_1POG-70SJ_20260925T120000
identifier	https://www.gov.pl/zagospodarowanieprzestrzenne/app/StrefaPlanistyczna/PL.ZIPPZP.12074/100106-POG/1POG-70SJ/20260925T120000
przestrzen nazw	PL.ZIPPZP.12074/100106-POG
lokalny id	1POG-70SJ
wersja id	20260925T120000
poczatek wersji obiektu	2026-09-25T12:00
nazwa	strefa wielofunkcyjna z zabudową mieszkaniową jednorodzinną
oznaczenie	70SJ
symbol	SJ
obowiazuje od	2024-09-30
obowiazuje do	obecnie
status	w opracowaniu https://inspire.ec.europa.eu/codelist/ProcessStepGeneralValue/elaboration
charakter ustalenia	ogólnie wiążące https://inspire.ec.europa.eu/codelist/RegulationNatureValue/generallyBinding
profil podstawowy	teren zabudowy mieszkaniowej jednorodzinnej teren usług teren komunikacji teren zieleni urządzonej teren ogrodów działkowych teren infrastruktury technicznej
profil dodatkowy	teren zieleni naturalnej teren lasu teren wód
maksymalna nadziemna intensywnosc zabudowy	0.6
maksymalny udzial powierzchni zabudowy	30%
maksymalna wysokosc zabudowy	10.0 m
minimalny udzial powierzchni biologicznie czynnej	30%

geometria	
plan	https://www.gov.pl/zagospodarowanieprzestrzenne/app/AktPlanowaniaPrzestrzennego/PL.ZIPPZP.12074/100106-POG/1POG
strefa planistyczna	PL.ZIPPZP.12074_100106-POG_1POG-71SZ_20260925T120000
identifier	https://www.gov.pl/zagospodarowanieprzestrzenne/app/StrefaPlanistyczna/PL.ZIPPZP.12074/100106-POG/1POG-71SZ/20260925T120000
przestrzen nazw	PL.ZIPPZP.12074/100106-POG
lokalny id	1POG-71SZ
wersja id	20260925T120000
poczatek wersji obiektu	2026-09-25T12:00
nazwa	strefa wielofunkcyjna z zabudową zagrodową
oznaczenie	71SZ
symbol	SZ
obowiazuje od	2024-09-30
obowiazuje do	obecnie
status	w opracowaniu https://inspire.ec.europa.eu/codelist/ProcessStepGeneralValue/elaboration
charakter ustalenia	ogólnie wiążące https://inspire.ec.europa.eu/codelist/RegulationNatureValue/generallyBinding
profil podstawowy	teren zabudowy zagrodowej teren produkcji w gospodarstwach rolnych teren akwakultury i obsługi rybactwa teren komunikacji teren zieleni urządzonej teren ogrodów działkowych teren infrastruktury technicznej
profil dodatkowy	teren wielkotowarowej produkcji rolnej teren rolnictwa z zakazem zabudowy teren usług teren zieleni naturalnej teren lasu teren wód
maksymalna nadziemna intensywnosc zabudowy	0.6
maksymalny udzial powierzchni zabudowy	30%

maksymalna wysokosc zabudowy	15.0 m
minimalny udzial powierzchni biologicznie czynnej	30%
geometria	
plan	https://www.gov.pl/zagospodarowanieprzestrzenne/app/AktPlanowaniaPrzestrzennego/PL.ZIPPZP.12074/100106-POG/1POG
strefa planistyczna	PL.ZIPPZP.12074_100106-POG_1POG-71SJ_20260925T120000
identifier	https://www.gov.pl/zagospodarowanieprzestrzenne/app/StrefaPlanistyczna/PL.ZIPPZP.12074/100106-POG/1POG-71SJ/20260925T120000
przestrzen nazw	PL.ZIPPZP.12074/100106-POG
lokalny id	1POG-71SJ
wersja id	20260925T120000
poczatek wersji obiektu	2026-09-25T12:00
nazwa	strefa wielofunkcyjna z zabudową mieszkaniową jednorodzinną
oznaczenie	71SJ
symbol	SJ
obowiazuje od	2024-09-30
obowiazuje do	obecnie
status	w opracowaniu https://inspire.ec.europa.eu/codelist/ProcessStepGeneralValue/elaboration
charakter ustalenia	ogólnie wiążące https://inspire.ec.europa.eu/codelist/RegulationNatureValue/generallyBinding
profil podstawowy	teren zabudowy mieszkaniowej jednorodzinnej teren usług teren komunikacji teren zieleni urządzonej teren ogrodów działkowych teren infrastruktury technicznej
profil dodatkowy	teren zieleni naturalnej teren lasu teren wód
maksymalna nadziemna intensywnosc zabudowy	0.6
maksymalny udzial powierzchni	

zabudowy	30%
maksymalna wysokosc zabudowy	10.0 m
minimalny udzial powierzchni biologicznie czynnej	30%
geometria	
plan	https://www.gov.pl/zagospodarowanieprzestrzenne/app/AktPlanowaniaPrzestrzennego/PL.ZIPPZP.12074/100106-POG/1POG

strefa planistyczna	PL.ZIPPZP.12074_100106-POG_1POG-71SO_20260925T120000
identifier	https://www.gov.pl/zagospodarowanieprzestrzenne/app/StrefaPlanistyczna/PL.ZIPPZP.12074/100106-POG/1POG-71SO/20260925T120000
przestrzen nazw	PL.ZIPPZP.12074/100106-POG
lokalny id	1POG-71SO
wersja id	20260925T120000
poczatek wersji obiektu	2026-09-25T12:00
nazwa	strefa otwarta
oznaczenie	71SO
symbol	SO
obowiazuje od	2024-09-30
obowiazuje do	obecnie
status	w opracowaniu https://inspire.ec.europa.eu/codelist/ProcessStepGeneralValue/elaboration
charakter ustalenia	ogólnie wiążące https://inspire.ec.europa.eu/codelist/RegulationNatureValue/generallyBinding
profil podstawowy	teren rolnictwa z zakazem zabudowy teren lasu teren zieleni naturalnej teren wód teren komunikacji teren ogrodów działkowych teren infrastruktury technicznej
geometria	

plan	https://www.gov.pl/zagospodarowanieprzestrzenne/app/AktPlanowaniaPrzestrzennego/PL.ZIPPZP.12074/100106-POG/1POG
strefa planistyczna	PL.ZIPPZP.12074_100106-POG_1POG-71SR_20260925T120000
identifier	https://www.gov.pl/zagospodarowanieprzestrzenne/app/StrefaPlanistyczna/PL.ZIPPZP.12074/100106-POG/1POG-71SR/20260925T120000
przestrzen nazw	PL.ZIPPZP.12074/100106-POG
lokalny id	1POG-71SR
wersja id	20260925T120000
poczatek wersji obiektu	2026-09-25T12:00
nazwa	strefa produkcji rolniczej
oznaczenie	71SR
symbol	SR
obowiazuje od	2024-09-30
obowiazuje do	obecnie
status	w opracowaniu https://inspire.ec.europa.eu/codelist/ProcessStepGeneralValue/elaboration
charakter ustalenia	ogólnie wiążące https://inspire.ec.europa.eu/codelist/RegulationNatureValue/generallyBinding
profil podstawowy	teren produkcji w gospodarstwach rolnych teren wielkotowarowej produkcji rolnej teren akwakultury i obsługi rybactwa teren komunikacji teren ogrodów działkowych teren infrastruktury technicznej
profil dodatkowy	teren rolnictwa z zakazem zabudowy teren elektrowni słonecznej teren zieleni urządzonej teren zieleni naturalnej teren lasu teren wód
maksymalna nadziemna intensywnosc zabudowy	0.4
maksymalny udzial powierzchni zabudowy	40%

maksymalna wysokosc zabudowy	18.0 m
minimalny udzial powierzchni biologicznie czynnej	30%
geometria	
plan	https://www.gov.pl/zagospodarowanieprzestrzenne/app/AktPlanowaniaPrzestrzennego/PL.ZIPPZP.12074/100106-POG/1POG
strefa planistyczna	PL.ZIPPZP.12074_100106-POG_1POG-72SJ_20260925T120000
identifier	https://www.gov.pl/zagospodarowanieprzestrzenne/app/StrefaPlanistyczna/PL.ZIPPZP.12074/100106-POG/1POG-72SJ/20260925T120000
przestrzen nazw	PL.ZIPPZP.12074/100106-POG
lokalny id	1POG-72SJ
wersja id	20260925T120000
poczatek wersji obiektu	2026-09-25T12:00
nazwa	strefa wielofunkcyjna z zabudową mieszkaniową jednorodzinną
oznaczenie	72SJ
symbol	SJ
obowiazuje od	2024-09-30
obowiazuje do	obecnie
status	w opracowaniu https://inspire.ec.europa.eu/codelist/ProcessStepGeneralValue/elaboration
charakter ustalenia	ogólnie wiążące https://inspire.ec.europa.eu/codelist/RegulationNatureValue/generallyBinding
profil podstawowy	teren zabudowy mieszkaniowej jednorodzinnej teren usług teren komunikacji teren zieleni urządzonej teren ogrodów działkowych teren infrastruktury technicznej
profil dodatkowy	teren zieleni naturalnej teren lasu teren wód
maksymalna nadziemna intensywnosc zabudowy	0.6
maksymalny udzial powierzchni zabudowy	30%

maksymalna wysokosc zabudowy	10.0 m
minimalny udzial powierzchni biologicznie czynnej	30%
geometria	
plan	https://www.gov.pl/zagospodarowanieprzestrzenne/app/AktPlanowaniaPrzestrzennego/PL.ZIPPZP.12074/100106-POG/1POG
strefa planistyczna	PL.ZIPPZP.12074_100106-POG_1POG-72SZ_20260925T120000
identifier	https://www.gov.pl/zagospodarowanieprzestrzenne/app/StrefaPlanistyczna/PL.ZIPPZP.12074/100106-POG/1POG-72SZ/20260925T120000
przestrzen nazw	PL.ZIPPZP.12074/100106-POG
lokalny id	1POG-72SZ
wersja id	20260925T120000
poczatek wersji obiektu	2026-09-25T12:00
nazwa	strefa wielofunkcyjna z zabudową zagrodową
oznaczenie	72SZ
symbol	SZ
obowiazuje od	2024-09-30
obowiazuje do	obecnie
status	w opracowaniu https://inspire.ec.europa.eu/codelist/ProcessStepGeneralValue/elaboration
charakter ustalenia	ogólnie wiążące https://inspire.ec.europa.eu/codelist/RegulationNatureValue/generallyBinding
profil podstawowy	teren zabudowy zagrodowej teren produkcji w gospodarstwach rolnych teren akwakultury i obsługi rybactwa teren komunikacji teren zieleni urządzonej teren ogrodów działkowych teren infrastruktury technicznej
profil dodatkowy	teren wielkotowarowej produkcji rolnej teren rolnictwa z zakazem zabudowy teren usług teren zieleni naturalnej teren lasu teren wód

maksymalna nadziemna intensywnosc zabudowy	0.6
maksymalny udzial powierzchni zabudowy	30%
maksymalna wysokosc zabudowy	15.0 m
minimalny udzial powierzchni biologicznie czynnej	30%
geometria	
plan	https://www.gov.pl/zagospodarowanieprzestrzenne/app/AktPlanowaniaPrzestrzennego/PL.ZIPPZP.12074/100106-POG/1POG

strefa planistyczna	PL.ZIPPZP.12074_100106-POG_1POG-72SO_20260925T120000
identifier	https://www.gov.pl/zagospodarowanieprzestrzenne/app/StrefaPlanistyczna/PL.ZIPPZP.12074/100106-POG/1POG-72SO/20260925T120000
przestrzen nazw	PL.ZIPPZP.12074/100106-POG
lokalny id	1POG-72SO
wersja id	20260925T120000
poczatek wersji obiektu	2026-09-25T12:00
nazwa	strefa otwarta
oznaczenie	72SO
symbol	SO
obowiazuje od	2024-09-30
obowiazuje do	obecnie
status	w opracowaniu https://inspire.ec.europa.eu/codelist/ProcessStepGeneralValue/elaboration
charakter ustalenia	ogólnie wiążące https://inspire.ec.europa.eu/codelist/RegulationNatureValue/generallyBinding
profil podstawowy	teren rolnictwa z zakazem zabudowy teren lasu teren zieleni naturalnej teren wód teren komunikacji teren ogrodów działkowych teren infrastruktury technicznej
geometria	

plan	https://www.gov.pl/zagospodarowanieprzestrzenne/app/AktPlanowaniaPrzestrzennego/PL.ZIPPZP.12074/100106-POG/1POG
strefa planistyczna	PL.ZIPPZP.12074_100106-POG_1POG-72SR_20260925T120000
identifier	https://www.gov.pl/zagospodarowanieprzestrzenne/app/StrefaPlanistyczna/PL.ZIPPZP.12074/100106-POG/1POG-72SR/20260925T120000
przestrzen nazw	PL.ZIPPZP.12074/100106-POG
lokalny id	1POG-72SR
wersja id	20260925T120000
poczatek wersji obiektu	2026-09-25T12:00
nazwa	strefa produkcji rolniczej
oznaczenie	72SR
symbol	SR
obowiazuje od	2024-09-30
obowiazuje do	obecnie
status	w opracowaniu https://inspire.ec.europa.eu/codelist/ProcessStepGeneralValue/elaboration
charakter ustalenia	ogólnie wiążące https://inspire.ec.europa.eu/codelist/RegulationNatureValue/generallyBinding
profil podstawowy	teren produkcji w gospodarstwach rolnych teren wielkotowarowej produkcji rolnej teren akwakultury i obsługi rybactwa teren komunikacji teren ogrodów działkowych teren infrastruktury technicznej
profil dodatkowy	teren rolnictwa z zakazem zabudowy teren zieleni urządzonej teren zieleni naturalnej teren lasu teren wód
maksymalna nadziemna intensywnosc zabudowy	0.4
maksymalny udzial powierzchni zabudowy	40%
maksymalna wysokosc zabudowy	15.0 m

minimalny udzial powierzchni biologicznie czynnej	30%
geometria	
plan	https://www.gov.pl/zagospodarowanieprzestrzenne/app/AktPlanowaniaPrzestrzennego/PL.ZIPPZP.12074/100106-POG/1POG
strefa planistyczna	PL.ZIPPZP.12074_100106-POG_1POG-73SZ_20260925T120000
identifier	https://www.gov.pl/zagospodarowanieprzestrzenne/app/StrefaPlanistyczna/PL.ZIPPZP.12074/100106-POG/1POG-73SZ/20260925T120000
przestrzen nazw	PL.ZIPPZP.12074/100106-POG
lokalny id	1POG-73SZ
wersja id	20260925T120000
poczatek wersji obiektu	2026-09-25T12:00
nazwa	strefa wielofunkcyjna z zabudową zagrodową
oznaczenie	73SZ
symbol	SZ
obowiazuje od	2024-09-30
obowiazuje do	obecnie
status	w opracowaniu https://inspire.ec.europa.eu/codelist/ProcessStepGeneralValue/elaboration
charakter ustalenia	ogólnie wiążące https://inspire.ec.europa.eu/codelist/RegulationNatureValue/generallyBinding
profil podstawowy	teren zabudowy zagrodowej teren produkcji w gospodarstwach rolnych teren akwakultury i obsługi rybactwa teren komunikacji teren zieleni urządzonej teren ogrodów działkowych teren infrastruktury technicznej
profil dodatkowy	teren wielkotowarowej produkcji rolnej teren rolnictwa z zakazem zabudowy teren usług teren zieleni naturalnej teren lasu teren wód
maksymalna nadziemna intensywnosc zabudowy	0.6

maksymalny udzial powierzchni zabudowy	30%
maksymalna wysokosc zabudowy	15.0 m
minimalny udzial powierzchni biologicznie czynnej	30%
geometria	
plan	https://www.gov.pl/zagospodarowanieprzestrzenne/app/AktPlanowaniaPrzestrzennego/PL.ZIPPZP.12074/100106-POG/1POG

strefa planistyczna	PL.ZIPPZP.12074_100106-POG_1POG-73SJ_20260925T120000
identifier	https://www.gov.pl/zagospodarowanieprzestrzenne/app/StrefaPlanistyczna/PL.ZIPPZP.12074/100106-POG/1POG-73SJ/20260925T120000
przestrzen nazw	PL.ZIPPZP.12074/100106-POG
lokalny id	1POG-73SJ
wersja id	20260925T120000
poczatek wersji obiektu	2026-09-25T12:00
nazwa	strefa wielofunkcyjna z zabudową mieszkaniową jednorodzinną
oznaczenie	73SJ
symbol	SJ
obowiazuje od	2024-09-30
obowiazuje do	obecnie
status	w opracowaniu https://inspire.ec.europa.eu/codelist/ProcessStepGeneralValue/elaboration
charakter ustalenia	ogólnie wiążące https://inspire.ec.europa.eu/codelist/RegulationNatureValue/generallyBinding
profil podstawowy	teren zabudowy mieszkaniowej jednorodzinnej teren usług teren komunikacji teren zieleni urządzonej teren ogrodów działkowych teren infrastruktury technicznej
profil dodatkowy	teren zieleni naturalnej teren lasu teren wód
maksymalna nadziemna intensywnosc zabudowy	0.6

maksymalny udzial powierzchni zabudowy	30%
maksymalna wysokosc zabudowy	10.0 m
minimalny udzial powierzchni biologicznie czynnej	30%
geometria	
plan	https://www.gov.pl/zagospodarowanieprzestrzenne/app/AktPlanowaniaPrzestrzennego/PL.ZIPPZP.12074/100106-POG/1POG

strefa planistyczna	PL.ZIPPZP.12074_100106-POG_1POG-73SR_20260925T120000
identifier	https://www.gov.pl/zagospodarowanieprzestrzenne/app/StrefaPlanistyczna/PL.ZIPPZP.12074/100106-POG/1POG-73SR/20260925T120000
przestrzen nazw	PL.ZIPPZP.12074/100106-POG
lokalny id	1POG-73SR
wersja id	20260925T120000
poczatek wersji obiektu	2026-09-25T12:00
nazwa	strefa produkcji rolniczej
oznaczenie	73SR
symbol	SR
obowiazuje od	2024-09-30
obowiazuje do	obecnie
status	w opracowaniu https://inspire.ec.europa.eu/codelist/ProcessStepGeneralValue/elaboration
charakter ustalenia	ogólnie wiążące https://inspire.ec.europa.eu/codelist/RegulationNatureValue/generallyBinding
profil podstawowy	teren produkcji w gospodarstwach rolnych teren wielkotowarowej produkcji rolnej teren akwakultury i obsługi rybactwa teren komunikacji teren ogrodów działkowych teren infrastruktury technicznej
profil dodatkowy	teren rolnictwa z zakazem zabudowy teren zieleni urządzonej teren zieleni naturalnej teren lasu teren wód

maksymalna nadziemna intensywnosc zabudowy	0.4
maksymalny udzial powierzchni zabudowy	40%
maksymalna wysokosc zabudowy	15.0 m
minimalny udzial powierzchni biologicznie czynnej	30%
geometria	
plan	https://www.gov.pl/zagospodarowanieprzestrzenne/app/AktPlanowaniaPrzestrzennego/PL.ZIPPZP.12074/100106-POG/1POG

strefa planistyczna	PL.ZIPPZP.12074_100106-POG_1POG-73SO_20260925T120000
identifier	https://www.gov.pl/zagospodarowanieprzestrzenne/app/StrefaPlanistyczna/PL.ZIPPZP.12074/100106-POG/1POG-73SO/20260925T120000
przestrzen nazw	PL.ZIPPZP.12074/100106-POG
lokalny id	1POG-73SO
wersja id	20260925T120000
poczatek wersji obiektu	2026-09-25T12:00
nazwa	strefa otwarta
oznaczenie	73SO
symbol	SO
obowiazuje od	2024-09-30
obowiazuje do	obecnie
status	w opracowaniu https://inspire.ec.europa.eu/codelist/ProcessStepGeneralValue/elaboration
charakter ustalenia	ogólnie wiążące https://inspire.ec.europa.eu/codelist/RegulationNatureValue/generallyBinding
profil podstawowy	teren rolnictwa z zakazem zabudowy teren lasu teren zieleni naturalnej teren wód teren komunikacji teren ogrodów działkowych teren infrastruktury technicznej
geometria	

plan	https://www.gov.pl/zagospodarowanieprzestrzenne/app/AktPlanowaniaPrzestrzennego/PL.ZIPPZP.12074/100106-POG/1POG
strefa planistyczna	PL.ZIPPZP.12074_100106-POG_1POG-74SZ_20260925T120000
identifier	https://www.gov.pl/zagospodarowanieprzestrzenne/app/StrefaPlanistyczna/PL.ZIPPZP.12074/100106-POG/1POG-74SZ/20260925T120000
przestrzen nazw	PL.ZIPPZP.12074/100106-POG
lokalny id	1POG-74SZ
wersja id	20260925T120000
poczatek wersji obiektu	2026-09-25T12:00
nazwa	strefa wielofunkcyjna z zabudową zagrodową
oznaczenie	74SZ
symbol	SZ
obowiazuje od	2024-09-30
obowiazuje do	obecnie
status	w opracowaniu https://inspire.ec.europa.eu/codelist/ProcessStepGeneralValue/elaboration
charakter ustalenia	ogólnie wiążące https://inspire.ec.europa.eu/codelist/RegulationNatureValue/generallyBinding
profil podstawowy	teren zabudowy zagrodowej teren produkcji w gospodarstwach rolnych teren akwakultury i obsługi rybactwa teren komunikacji teren zieleni urządzonej teren ogrodów działkowych teren infrastruktury technicznej
profil dodatkowy	teren wielkotowarowej produkcji rolnej teren rolnictwa z zakazem zabudowy teren usług teren zieleni naturalnej teren lasu teren wód
maksymalna nadziemna intensywnosc zabudowy	0.6
maksymalny udzial powierzchni zabudowy	30%

maksymalna wysokosc zabudowy	15.0 m
minimalny udzial powierzchni biologicznie czynnej	30%
geometria	
plan	https://www.gov.pl/zagospodarowanieprzestrzenne/app/AktPlanowaniaPrzestrzennego/PL.ZIPPZP.12074/100106-POG/1POG

strefa planistyczna	PL.ZIPPZP.12074_100106-POG_1POG-74SJ_20260925T120000
identifier	https://www.gov.pl/zagospodarowanieprzestrzenne/app/StrefaPlanistyczna/PL.ZIPPZP.12074/100106-POG/1POG-74SJ/20260925T120000
przestrzen nazw	PL.ZIPPZP.12074/100106-POG
lokalny id	1POG-74SJ
wersja id	20260925T120000
poczatek wersji obiektu	2026-09-25T12:00
nazwa	strefa wielofunkcyjna z zabudową mieszkaniową jednorodzinną
oznaczenie	74SJ
symbol	SJ
obowiazuje od	2024-09-30
obowiazuje do	obecnie
status	w opracowaniu https://inspire.ec.europa.eu/codelist/ProcessStepGeneralValue/elaboration
charakter ustalenia	ogólnie wiążące https://inspire.ec.europa.eu/codelist/RegulationNatureValue/generallyBinding
profil podstawowy	teren zabudowy mieszkaniowej jednorodzinnej teren usług teren komunikacji teren zieleni urządzonej teren ogrodów działkowych teren infrastruktury technicznej
profil dodatkowy	teren zieleni naturalnej teren lasu teren wód
maksymalna nadziemna intensywnosc zabudowy	0.6
maksymalny udzial powierzchni zabudowy	30%

maksymalna wysokosc zabudowy	10.0 m
minimalny udzial powierzchni biologicznie czynnej	30%
geometria	
plan	https://www.gov.pl/zagospodarowanieprzestrzenne/app/AktPlanowaniaPrzestrzennego/PL.ZIPPZP.12074/100106-POG/1POG
strefa planistyczna	PL.ZIPPZP.12074_100106-POG_1POG-74SO_20260925T120000
identifier	https://www.gov.pl/zagospodarowanieprzestrzenne/app/StrefaPlanistyczna/PL.ZIPPZP.12074/100106-POG/1POG-74SO/20260925T120000
przestrzen nazw	PL.ZIPPZP.12074/100106-POG
lokalny id	1POG-74SO
wersja id	20260925T120000
poczatek wersji obiektu	2026-09-25T12:00
nazwa	strefa otwarta
oznaczenie	74SO
symbol	SO
obowiazuje od	2024-09-30
obowiazuje do	obecnie
status	w opracowaniu https://inspire.ec.europa.eu/codelist/ProcessStepGeneralValue/elaboration
charakter ustalenia	ogólnie wiążące https://inspire.ec.europa.eu/codelist/RegulationNatureValue/generallyBinding
profil podstawowy	teren rolnictwa z zakazem zabudowy teren lasu teren zieleni naturalnej teren wód teren komunikacji teren ogrodów działkowych teren infrastruktury technicznej
geometria	

plan	https://www.gov.pl/zagospodarowanieprzestrzenne/app/AktPlanowaniaPrzestrzennego/PL.ZIPPZP.12074/100106-POG/1POG
strefa planistyczna	PL.ZIPPZP.12074_100106-POG_1POG-74SR_20260925T120000
identifier	https://www.gov.pl/zagospodarowanieprzestrzenne/app/StrefaPlanistyczna/PL.ZIPPZP.12074/100106-POG/1POG-74SR/20260925T120000
przestrzen nazw	PL.ZIPPZP.12074/100106-POG
lokalny id	1POG-74SR
wersja id	20260925T120000
poczatek wersji obiektu	2026-09-25T12:00
nazwa	strefa produkcji rolniczej
oznaczenie	74SR
symbol	SR
obowiazuje od	2024-09-30
obowiazuje do	obecnie
status	w opracowaniu https://inspire.ec.europa.eu/codelist/ProcessStepGeneralValue/elaboration
charakter ustalenia	ogólnie wiążące https://inspire.ec.europa.eu/codelist/RegulationNatureValue/generallyBinding
profil podstawowy	teren produkcji w gospodarstwach rolnych teren wielkotowarowej produkcji rolnej teren akwakultury i obsługi rybactwa teren komunikacji teren ogrodów działkowych teren infrastruktury technicznej
profil dodatkowy	teren rolnictwa z zakazem zabudowy teren zieleni urządzonej teren zieleni naturalnej teren lasu teren wód
maksymalna nadziemna intensywnosc zabudowy	0.4
maksymalny udzial powierzchni zabudowy	40%
maksymalna wysokosc zabudowy	18.0 m

minimalny udzial powierzchni biologicznie czynnej	30%
geometria	
plan	https://www.gov.pl/zagospodarowanieprzestrzenne/app/AktPlanowaniaPrzestrzennego/PL.ZIPPZP.12074/100106-POG/1POG
strefa planistyczna	PL.ZIPPZP.12074_100106-POG_1POG-75SJ_20260925T120000
identifier	https://www.gov.pl/zagospodarowanieprzestrzenne/app/StrefaPlanistyczna/PL.ZIPPZP.12074/100106-POG/1POG-75SJ/20260925T120000
przestrzen nazw	PL.ZIPPZP.12074/100106-POG
lokalny id	1POG-75SJ
wersja id	20260925T120000
poczatek wersji obiektu	2026-09-25T12:00
nazwa	strefa wielofunkcyjna z zabudową mieszkaniową jednorodzinną
oznaczenie	75SJ
symbol	SJ
obowiazuje od	2024-09-30
obowiazuje do	obecnie
status	w opracowaniu https://inspire.ec.europa.eu/codelist/ProcessStepGeneralValue/elaboration
charakter ustalenia	ogólnie wiążące https://inspire.ec.europa.eu/codelist/RegulationNatureValue/generallyBinding
profil podstawowy	teren zabudowy mieszkaniowej jednorodzinnej teren usług teren komunikacji teren zieleni urządzonej teren ogrodów działkowych teren infrastruktury technicznej
profil dodatkowy	teren zieleni naturalnej teren lasu teren wód
maksymalna nadziemna intensywnosc zabudowy	0.6
maksymalny udzial powierzchni zabudowy	30%
maksymalna wysokosc zabudowy	10.0 m

minimalny udzial powierzchni biologicznie czynnej	30%
geometria	
plan	https://www.gov.pl/zagospodarowanieprzestrzenne/app/AktPlanowaniaPrzestrzennego/PL.ZIPPZP.12074/100106-POG/1POG

strefa planistyczna	PL.ZIPPZP.12074_100106-POG_1POG-75SZ_20260925T120000
identifier	https://www.gov.pl/zagospodarowanieprzestrzenne/app/StrefaPlanistyczna/PL.ZIPPZP.12074/100106-POG/1POG-75SZ/20260925T120000
przestrzen nazw	PL.ZIPPZP.12074/100106-POG
lokalny id	1POG-75SZ
wersja id	20260925T120000
poczatek wersji obiektu	2026-09-25T12:00
nazwa	strefa wielofunkcyjna z zabudową zagrodową
oznaczenie	75SZ
symbol	SZ
obowiazuje od	2024-09-30
obowiazuje do	obecnie
status	w opracowaniu https://inspire.ec.europa.eu/codelist/ProcessStepGeneralValue/elaboration
charakter ustalenia	ogólnie wiążące https://inspire.ec.europa.eu/codelist/RegulationNatureValue/generallyBinding
profil podstawowy	teren zabudowy zagrodowej teren produkcji w gospodarstwach rolnych teren akwakultury i obsługi rybactwa teren komunikacji teren zieleni urządzonej teren ogrodów działkowych teren infrastruktury technicznej
profil dodatkowy	teren wielkotowarowej produkcji rolnej teren rolnictwa z zakazem zabudowy teren usług teren zieleni naturalnej teren lasu teren wód
maksymalna nadziemna intensywnosc zabudowy	0.6

maksymalny udzial powierzchni zabudowy	30%
maksymalna wysokosc zabudowy	15.0 m
minimalny udzial powierzchni biologicznie czynnej	30%
geometria	
plan	https://www.gov.pl/zagospodarowanieprzestrzenne/app/AktPlanowaniaPrzestrzennego/PL.ZIPPZP.12074/100106-POG/1POG

strefa planistyczna	PL.ZIPPZP.12074_100106-POG_1POG-75SO_20260925T120000
identifier	https://www.gov.pl/zagospodarowanieprzestrzenne/app/StrefaPlanistyczna/PL.ZIPPZP.12074/100106-POG/1POG-75SO/20260925T120000
przestrzen nazw	PL.ZIPPZP.12074/100106-POG
lokalny id	1POG-75SO
wersja id	20260925T120000
poczatek wersji obiektu	2026-09-25T12:00
nazwa	strefa otwarta
oznaczenie	75SO
symbol	SO
obowiazuje od	2024-09-30
obowiazuje do	obecnie
status	w opracowaniu https://inspire.ec.europa.eu/codelist/ProcessStepGeneralValue/elaboration
charakter ustalenia	ogólnie wiążące https://inspire.ec.europa.eu/codelist/RegulationNatureValue/generallyBinding
profil podstawowy	teren rolnictwa z zakazem zabudowy teren lasu teren zieleni naturalnej teren wód teren komunikacji teren ogrodów działkowych teren infrastruktury technicznej
geometria	

plan	https://www.gov.pl/zagospodarowanieprzestrzenne/app/AktPlanowaniaPrzestrzennego/PL.ZIPPZP.12074/100106-POG/1POG

strefa planistyczna	PL.ZIPPZP.12074_100106-POG_1POG-75SR_20260925T120000
identifier	https://www.gov.pl/zagospodarowanieprzestrzenne/app/StrefaPlanistyczna/PL.ZIPPZP.12074/100106-POG/1POG-75SR/20260925T120000
przestrzen nazw	PL.ZIPPZP.12074/100106-POG
lokalny id	1POG-75SR
wersja id	20260925T120000
poczatek wersji obiektu	2026-09-25T12:00
nazwa	strefa produkcji rolniczej
oznaczenie	75SR
symbol	SR
obowiazuje od	2024-09-30
obowiazuje do	obecnie
status	w opracowaniu https://inspire.ec.europa.eu/codelist/ProcessStepGeneralValue/elaboration
charakter ustalenia	ogólnie wiążące https://inspire.ec.europa.eu/codelist/RegulationNatureValue/generallyBinding
profil podstawowy	teren produkcji w gospodarstwach rolnych teren wielkotowarowej produkcji rolnej teren akwakultury i obsługi rybactwa teren komunikacji teren ogrodów działkowych teren infrastruktury technicznej
profil dodatkowy	teren rolnictwa z zakazem zabudowy teren zieleni urządzonej teren zieleni naturalnej teren lasu teren wód
maksymalna nadziemna intensywnosc zabudowy	0.4
maksymalny udzial powierzchni zabudowy	40%
maksymalna wysokosc zabudowy	15.0 m

minimalny udzial powierzchni biologicznie czynnej	30%
geometria	
plan	https://www.gov.pl/zagospodarowanieprzestrzenne/app/AktPlanowaniaPrzestrzennego/PL.ZIPPZP.12074/100106-POG/1POG
strefa planistyczna	PL.ZIPPZP.12074_100106-POG_1POG-76SJ_20260925T120000
identifier	https://www.gov.pl/zagospodarowanieprzestrzenne/app/StrefaPlanistyczna/PL.ZIPPZP.12074/100106-POG/1POG-76SJ/20260925T120000
przestrzen nazw	PL.ZIPPZP.12074/100106-POG
lokalny id	1POG-76SJ
wersja id	20260925T120000
poczatek wersji obiektu	2026-09-25T12:00
nazwa	strefa wielofunkcyjna z zabudową mieszkaniową jednorodzinną
oznaczenie	76SJ
symbol	SJ
obowiazuje od	2024-09-30
obowiazuje do	obecnie
status	w opracowaniu https://inspire.ec.europa.eu/codelist/ProcessStepGeneralValue/elaboration
charakter ustalenia	ogólnie wiążące https://inspire.ec.europa.eu/codelist/RegulationNatureValue/generallyBinding
profil podstawowy	teren zabudowy mieszkaniowej jednorodzinnej teren usług teren komunikacji teren zieleni urządzonej teren ogrodów działkowych teren infrastruktury technicznej
profil dodatkowy	teren zieleni naturalnej teren lasu teren wód
maksymalna nadziemna intensywnosc zabudowy	0.6
maksymalny udzial powierzchni zabudowy	30%
maksymalna wysokosc zabudowy	10.0 m

minimalny udzial powierzchni biologicznie czynnej	30%
geometria	
plan	https://www.gov.pl/zagospodarowanieprzestrzenne/app/AktPlanowaniaPrzestrzennego/PL.ZIPPZP.12074/100106-POG/1POG
strefa planistyczna	PL.ZIPPZP.12074_100106-POG_1POG-76SR_20260925T120000
identifier	https://www.gov.pl/zagospodarowanieprzestrzenne/app/StrefaPlanistyczna/PL.ZIPPZP.12074/100106-POG/1POG-76SR/20260925T120000
przestrzen nazw	PL.ZIPPZP.12074/100106-POG
lokalny id	1POG-76SR
wersja id	20260925T120000
poczatek wersji obiektu	2026-09-25T12:00
nazwa	strefa produkcji rolniczej
oznaczenie	76SR
symbol	SR
obowiazuje od	2024-09-30
obowiazuje do	obecnie
status	w opracowaniu https://inspire.ec.europa.eu/codelist/ProcessStepGeneralValue/elaboration
charakter ustalenia	ogólnie wiążące https://inspire.ec.europa.eu/codelist/RegulationNatureValue/generallyBinding
profil podstawowy	teren produkcji w gospodarstwach rolnych teren wielkotowarowej produkcji rolnej teren akwakultury i obsługi rybactwa teren komunikacji teren ogrodów działkowych teren infrastruktury technicznej
profil dodatkowy	teren rolnictwa z zakazem zabudowy teren zieleni urządzonej teren zieleni naturalnej teren lasu teren wód
maksymalna nadziemna intensywnosc zabudowy	0.4
maksymalny udzial powierzchni	

zabudowy	40%
maksymalna wysokosc zabudowy	15.0 m
minimalny udzial powierzchni biologicznie czynnej	30%
geometria	
plan	https://www.gov.pl/zagospodarowanieprzestrzenne/app/AktPlanowaniaPrzestrzennego/PL.ZIPPZP.12074/100106-POG/1POG

strefa planistyczna	PL.ZIPPZP.12074_100106-POG_1POG-76SZ_20260925T120000
identifier	https://www.gov.pl/zagospodarowanieprzestrzenne/app/StrefaPlanistyczna/PL.ZIPPZP.12074/100106-POG/1POG-76SZ/20260925T120000
przestrzen nazw	PL.ZIPPZP.12074/100106-POG
lokalny id	1POG-76SZ
wersja id	20260925T120000
poczatek wersji obiektu	2026-09-25T12:00
nazwa	strefa wielofunkcyjna z zabudową zagrodową
oznaczenie	76SZ
symbol	SZ
obowiazuje od	2024-09-30
obowiazuje do	obecnie
status	w opracowaniu https://inspire.ec.europa.eu/codelist/ProcessStepGeneralValue/elaboration
charakter ustalenia	ogólnie wiążące https://inspire.ec.europa.eu/codelist/RegulationNatureValue/generallyBinding
profil podstawowy	teren zabudowy zagrodowej teren produkcji w gospodarstwach rolnych teren akwakultury i obsługi rybactwa teren komunikacji teren zieleni urządzonej teren ogrodów działkowych teren infrastruktury technicznej
profil dodatkowy	teren wielkotowarowej produkcji rolnej teren rolnictwa z zakazem zabudowy teren usług teren zieleni naturalnej

	teren lasu teren wód
maksymalna nadziemna intensywnosc zabudowy	0.6
maksymalny udzial powierzchni zabudowy	30%
maksymalna wysokosc zabudowy	15.0 m
minimalny udzial powierzchni biologicznie czynnej	30%
geometria	
plan	https://www.gov.pl/zagospodarowanieprzestrzenne/app/AktPlanowaniaPrzestrzennego/PL.ZIPPZP.12074/100106-POG/1POG

strefa planistyczna	PL.ZIPPZP.12074_100106-POG_1POG-76SO_20260925T120000
identifier	https://www.gov.pl/zagospodarowanieprzestrzenne/app/StrefaPlanistyczna/PL.ZIPPZP.12074/100106-POG/1POG-76SO/20260925T120000
przestrzen nazw	PL.ZIPPZP.12074/100106-POG
lokalny id	1POG-76SO
wersja id	20260925T120000
poczatek wersji obiektu	2026-09-25T12:00
nazwa	strefa otwarta
oznaczenie	76SO
symbol	SO
obowiazuje od	2024-09-30
obowiazuje do	obecnie
status	w opracowaniu https://inspire.ec.europa.eu/codelist/ProcessStepGeneralValue/elaboration
charakter ustalenia	ogólnie wiążące https://inspire.ec.europa.eu/codelist/RegulationNatureValue/generallyBinding
profil podstawowy	teren rolnictwa z zakazem zabudowy teren lasu teren zieleni naturalnej teren wód teren komunikacji teren ogrodów działkowych teren infrastruktury technicznej

geometria	
plan	https://www.gov.pl/zagospodarowanieprzestrzenne/app/AktPlanowaniaPrzestrzennego/PL.ZIPPZP.12074/100106-POG/1POG
strefa planistyczna	PL.ZIPPZP.12074_100106-POG_1POG-77SZ_20260925T120000
identifier	https://www.gov.pl/zagospodarowanieprzestrzenne/app/StrefaPlanistyczna/PL.ZIPPZP.12074/100106-POG/1POG-77SZ/20260925T120000
przestrzen nazw	PL.ZIPPZP.12074/100106-POG
lokalny id	1POG-77SZ
wersja id	20260925T120000
poczatek wersji obiektu	2026-09-25T12:00
nazwa	strefa wielofunkcyjna z zabudową zagrodową
oznaczenie	77SZ
symbol	SZ
obowiazuje od	2024-09-30
obowiazuje do	obecnie
status	w opracowaniu https://inspire.ec.europa.eu/codelist/ProcessStepGeneralValue/elaboration
charakter ustalenia	ogólnie wiążące https://inspire.ec.europa.eu/codelist/RegulationNatureValue/generallyBinding
profil podstawowy	teren zabudowy zagrodowej teren produkcji w gospodarstwach rolnych teren akwakultury i obsługi rybactwa teren komunikacji teren zieleni urządzonej teren ogrodów działkowych teren infrastruktury technicznej
profil dodatkowy	teren wielkotowarowej produkcji rolnej teren rolnictwa z zakazem zabudowy teren usług teren zieleni naturalnej teren lasu teren wód
maksymalna nadziemna intensywnosc zabudowy	0.6
maksymalny udzial powierzchni zabudowy	30%

maksymalna wysokosc zabudowy	15.0 m
minimalny udzial powierzchni biologicznie czynnej	30%
geometria	
plan	https://www.gov.pl/zagospodarowanieprzestrzenne/app/AktPlanowaniaPrzestrzennego/PL.ZIPPZP.12074/100106-POG/1POG
strefa planistyczna	PL.ZIPPZP.12074_100106-POG_1POG-77SR_20260925T120000
identifier	https://www.gov.pl/zagospodarowanieprzestrzenne/app/StrefaPlanistyczna/PL.ZIPPZP.12074/100106-POG/1POG-77SR/20260925T120000
przestrzen nazw	PL.ZIPPZP.12074/100106-POG
lokalny id	1POG-77SR
wersja id	20260925T120000
poczatek wersji obiektu	2026-09-25T12:00
nazwa	strefa produkcji rolniczej
oznaczenie	77SR
symbol	SR
obowiazuje od	2024-09-30
obowiazuje do	obecnie
status	w opracowaniu https://inspire.ec.europa.eu/codelist/ProcessStepGeneralValue/elaboration
charakter ustalenia	ogólnie wiążące https://inspire.ec.europa.eu/codelist/RegulationNatureValue/generallyBinding
profil podstawowy	teren produkcji w gospodarstwach rolnych teren wielkotowarowej produkcji rolnej teren akwakultury i obsługi rybactwa teren komunikacji teren ogrodów działkowych teren infrastruktury technicznej
profil dodatkowy	teren rolnictwa z zakazem zabudowy teren zieleni urządzonej teren zieleni naturalnej teren lasu teren wód
maksymalna nadziemna intensywnosc zabudowy	0.4

maksymalny udzial powierzchni zabudowy	40%
maksymalna wysokosc zabudowy	15.0 m
minimalny udzial powierzchni biologicznie czynnej	30%
geometria	
plan	https://www.gov.pl/zagospodarowanieprzestrzenne/app/AktPlanowaniaPrzestrzennego/PL.ZIPPZP.12074/100106-POG/1POG

strefa planistyczna	PL.ZIPPZP.12074_100106-POG_1POG-77SJ_20260925T120000
identifier	https://www.gov.pl/zagospodarowanieprzestrzenne/app/StrefaPlanistyczna/PL.ZIPPZP.12074/100106-POG/1POG-77SJ/20260925T120000
przestrzen nazw	PL.ZIPPZP.12074/100106-POG
lokalny id	1POG-77SJ
wersja id	20260925T120000
poczatek wersji obiektu	2026-09-25T12:00
nazwa	strefa wielofunkcyjna z zabudową mieszkaniową jednorodzinną
oznaczenie	77SJ
symbol	SJ
obowiazuje od	2024-09-30
obowiazuje do	obecnie
status	w opracowaniu https://inspire.ec.europa.eu/codelist/ProcessStepGeneralValue/elaboration
charakter ustalenia	ogólnie wiążące https://inspire.ec.europa.eu/codelist/RegulationNatureValue/generallyBinding
profil podstawowy	teren zabudowy mieszkaniowej jednorodzinnej teren usług teren komunikacji teren zieleni urządzonej teren ogrodów działkowych teren infrastruktury technicznej
profil dodatkowy	teren zieleni naturalnej teren lasu teren wód
maksymalna nadziemna intensywnosc zabudowy	0.6

maksymalny udzial powierzchni zabudowy	30%
maksymalna wysokosc zabudowy	10.0 m
minimalny udzial powierzchni biologicznie czynnej	30%
geometria	
plan	https://www.gov.pl/zagospodarowanieprzestrzenne/app/AktPlanowaniaPrzestrzennego/PL.ZIPPZP.12074/100106-POG/1POG

strefa planistyczna	PL.ZIPPZP.12074_100106-POG_1POG-77SO_20260925T120000
identifier	https://www.gov.pl/zagospodarowanieprzestrzenne/app/StrefaPlanistyczna/PL.ZIPPZP.12074/100106-POG/1POG-77SO/20260925T120000
przestrzen nazw	PL.ZIPPZP.12074/100106-POG
lokalny id	1POG-77SO
wersja id	20260925T120000
poczatek wersji obiektu	2026-09-25T12:00
nazwa	strefa otwarta
oznaczenie	77SO
symbol	SO
obowiazuje od	2024-09-30
obowiazuje do	obecnie
status	w opracowaniu https://inspire.ec.europa.eu/codelist/ProcessStepGeneralValue/elaboration
charakter ustalenia	ogólnie wiążące https://inspire.ec.europa.eu/codelist/RegulationNatureValue/generallyBinding
profil podstawowy	teren rolnictwa z zakazem zabudowy teren lasu teren zieleni naturalnej teren wód teren komunikacji teren ogrodów działkowych teren infrastruktury technicznej
geometria	

plan	https://www.gov.pl/zagospodarowanieprzestrzenne/app/AktPlanowaniaPrzestrzennego/PL.ZIPPZP.12074/100106-POG/1POG
strefa planistyczna	PL.ZIPPZP.12074_100106-POG_1POG-78SR_20260925T120000
identifier	https://www.gov.pl/zagospodarowanieprzestrzenne/app/StrefaPlanistyczna/PL.ZIPPZP.12074/100106-POG/1POG-78SR/20260925T120000
przestrzen nazw	PL.ZIPPZP.12074/100106-POG
lokalny id	1POG-78SR
wersja id	20260925T120000
poczatek wersji obiektu	2026-09-25T12:00
nazwa	strefa produkcji rolniczej
oznaczenie	78SR
symbol	SR
obowiazuje od	2024-09-30
obowiazuje do	obecnie
status	w opracowaniu https://inspire.ec.europa.eu/codelist/ProcessStepGeneralValue/elaboration
charakter ustalenia	ogólnie wiążące https://inspire.ec.europa.eu/codelist/RegulationNatureValue/generallyBinding
profil podstawowy	teren produkcji w gospodarstwach rolnych teren wielkotowarowej produkcji rolnej teren akwakultury i obsługi rybactwa teren komunikacji teren ogrodów działkowych teren infrastruktury technicznej
profil dodatkowy	teren rolnictwa z zakazem zabudowy teren zieleni urządzonej teren zieleni naturalnej teren lasu teren wód
maksymalna nadziemna intensywnosc zabudowy	0.4
maksymalny udzial powierzchni zabudowy	40%
maksymalna wysokosc zabudowy	15.0 m

minimalny udzial powierzchni biologicznie czynnej	30%
geometria	
plan	https://www.gov.pl/zagospodarowanieprzestrzenne/app/AktPlanowaniaPrzestrzennego/PL.ZIPPZP.12074/100106-POG/1POG
strefa planistyczna	PL.ZIPPZP.12074_100106-POG_1POG-78SZ_20260925T120000
identifier	https://www.gov.pl/zagospodarowanieprzestrzenne/app/StrefaPlanistyczna/PL.ZIPPZP.12074/100106-POG/1POG-78SZ/20260925T120000
przestrzen nazw	PL.ZIPPZP.12074/100106-POG
lokalny id	1POG-78SZ
wersja id	20260925T120000
poczatek wersji obiektu	2026-09-25T12:00
nazwa	strefa wielofunkcyjna z zabudową zagrodową
oznaczenie	78SZ
symbol	SZ
obowiazuje od	2024-09-30
obowiazuje do	obecnie
status	w opracowaniu https://inspire.ec.europa.eu/codelist/ProcessStepGeneralValue/elaboration
charakter ustalenia	ogólnie wiążące https://inspire.ec.europa.eu/codelist/RegulationNatureValue/generallyBinding
profil podstawowy	teren zabudowy zagrodowej teren produkcji w gospodarstwach rolnych teren akwakultury i obsługi rybactwa teren komunikacji teren zieleni urządzonej teren ogrodów działkowych teren infrastruktury technicznej
profil dodatkowy	teren wielkotowarowej produkcji rolnej teren rolnictwa z zakazem zabudowy teren usług teren zieleni naturalnej teren lasu teren wód
maksymalna nadziemna intensywnosc zabudowy	0.6

maksymalny udzial powierzchni zabudowy	30%
maksymalna wysokosc zabudowy	15.0 m
minimalny udzial powierzchni biologicznie czynnej	30%
geometria	
plan	https://www.gov.pl/zagospodarowanieprzestrzenne/app/AktPlanowaniaPrzestrzennego/PL.ZIPPZP.12074/100106-POG/1POG

strefa planistyczna	PL.ZIPPZP.12074_100106-POG_1POG-78SJ_20260925T120000
identifier	https://www.gov.pl/zagospodarowanieprzestrzenne/app/StrefaPlanistyczna/PL.ZIPPZP.12074/100106-POG/1POG-78SJ/20260925T120000
przestrzen nazw	PL.ZIPPZP.12074/100106-POG
lokalny id	1POG-78SJ
wersja id	20260925T120000
poczatek wersji obiektu	2026-09-25T12:00
nazwa	strefa wielofunkcyjna z zabudową mieszkaniową jednorodzinną
oznaczenie	78SJ
symbol	SJ
obowiazuje od	2024-09-30
obowiazuje do	obecnie
status	w opracowaniu https://inspire.ec.europa.eu/codelist/ProcessStepGeneralValue/elaboration
charakter ustalenia	ogólnie wiążące https://inspire.ec.europa.eu/codelist/RegulationNatureValue/generallyBinding
profil podstawowy	teren zabudowy mieszkaniowej jednorodzinnej teren usług teren komunikacji teren zieleni urządzonej teren ogrodów działkowych teren infrastruktury technicznej
profil dodatkowy	teren zieleni naturalnej teren lasu teren wód
maksymalna nadziemna intensywnosc zabudowy	0.6

maksymalny udzial powierzchni zabudowy	30%
maksymalna wysokosc zabudowy	10.0 m
minimalny udzial powierzchni biologicznie czynnej	30%
geometria Nie można pobrać podglądu podkładu mapowego. Usługa WMTS jest teraz niedostępna.	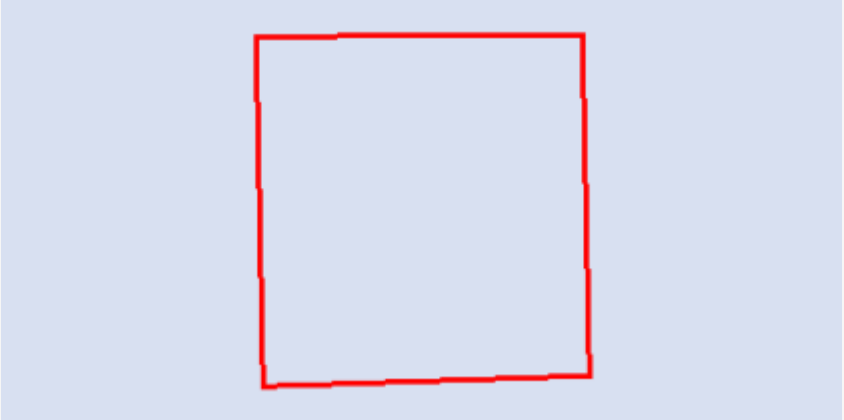
plan	https://www.gov.pl/zagospodarowanieprzestrzenne/app/AktPlanowaniaPrzestrzennego/PL.ZIPPZP.12074/100106-POG/1POG

strefa planistyczna	PL.ZIPPZP.12074_100106-POG_1POG-78SO_20260925T120000
identifier	https://www.gov.pl/zagospodarowanieprzestrzenne/app/StrefaPlanistyczna/PL.ZIPPZP.12074/100106-POG/1POG-78SO/20260925T120000
przestrzen nazw	PL.ZIPPZP.12074/100106-POG
lokalny id	1POG-78SO
wersja id	20260925T120000
poczatek wersji obiektu	2026-09-25T12:00
nazwa	strefa otwarta
oznaczenie	78SO
symbol	SO
obowiazuje od	2024-09-30
obowiazuje do	obecnie
status	w opracowaniu https://inspire.ec.europa.eu/codelist/ProcessStepGeneralValue/elaboration
charakter ustalenia	ogólnie wiążące https://inspire.ec.europa.eu/codelist/RegulationNatureValue/generallyBinding
profil podstawowy	teren rolnictwa z zakazem zabudowy teren lasu teren zieleni naturalnej teren wód teren komunikacji teren ogrodów działkowych teren infrastruktury technicznej
geometria	

plan	https://www.gov.pl/zagospodarowanieprzestrzenne/app/AktPlanowaniaPrzestrzennego/PL.ZIPPZP.12074/100106-POG/1POG
strefa planistyczna	PL.ZIPPZP.12074_100106-POG_1POG-79SR_20260925T120000
identifier	https://www.gov.pl/zagospodarowanieprzestrzenne/app/StrefaPlanistyczna/PL.ZIPPZP.12074/100106-POG/1POG-79SR/20260925T120000
przestrzen nazw	PL.ZIPPZP.12074/100106-POG
lokalny id	1POG-79SR
wersja id	20260925T120000
poczatek wersji obiektu	2026-09-25T12:00
nazwa	strefa produkcji rolniczej
oznaczenie	79SR
symbol	SR
obowiazuje od	2024-09-30
obowiazuje do	obecnie
status	w opracowaniu https://inspire.ec.europa.eu/codelist/ProcessStepGeneralValue/elaboration
charakter ustalenia	ogólnie wiążące https://inspire.ec.europa.eu/codelist/RegulationNatureValue/generallyBinding
profil podstawowy	teren produkcji w gospodarstwach rolnych teren wielkotowarowej produkcji rolnej teren akwakultury i obsługi rybactwa teren komunikacji teren ogrodów działkowych teren infrastruktury technicznej
profil dodatkowy	teren rolnictwa z zakazem zabudowy teren zieleni urządzonej teren zieleni naturalnej teren lasu teren wód
maksymalna nadziemna intensywnosc zabudowy	0.4
maksymalny udzial powierzchni zabudowy	40%
maksymalna wysokosc zabudowy	15.0 m

minimalny udzial powierzchni biologicznie czynnej	30%
geometria	
plan	https://www.gov.pl/zagospodarowanieprzestrzenne/app/AktPlanowaniaPrzestrzennego/PL.ZIPPZP.12074/100106-POG/1POG
strefa planistyczna	PL.ZIPPZP.12074_100106-POG_1POG-79SJ_20260925T120000
identifier	https://www.gov.pl/zagospodarowanieprzestrzenne/app/StrefaPlanistyczna/PL.ZIPPZP.12074/100106-POG/1POG-79SJ/20260925T120000
przestrzen nazw	PL.ZIPPZP.12074/100106-POG
lokalny id	1POG-79SJ
wersja id	20260925T120000
poczatek wersji obiektu	2026-09-25T12:00
nazwa	strefa wielofunkcyjna z zabudową mieszkaniową jednorodzinną
oznaczenie	79SJ
symbol	SJ
obowiazuje od	2024-09-30
obowiazuje do	obecnie
status	w opracowaniu https://inspire.ec.europa.eu/codelist/ProcessStepGeneralValue/elaboration
charakter ustalenia	ogólnie wiążące https://inspire.ec.europa.eu/codelist/RegulationNatureValue/generallyBinding
profil podstawowy	teren zabudowy mieszkaniowej jednorodzinnej teren usług teren komunikacji teren zieleni urządzonej teren ogrodów działkowych teren infrastruktury technicznej
profil dodatkowy	teren zieleni naturalnej teren lasu teren wód
maksymalna nadziemna intensywnosc zabudowy	0.6
maksymalny udzial powierzchni zabudowy	30%
maksymalna wysokosc zabudowy	10.0 m

minimalny udzial powierzchni biologicznie czynnej	30%
geometria	
plan	https://www.gov.pl/zagospodarowanieprzestrzenne/app/AktPlanowaniaPrzestrzennego/PL.ZIPPZP.12074/100106-POG/1POG

strefa planistyczna	PL.ZIPPZP.12074_100106-POG_1POG-79SZ_20260925T120000
identifier	https://www.gov.pl/zagospodarowanieprzestrzenne/app/StrefaPlanistyczna/PL.ZIPPZP.12074/100106-POG/1POG-79SZ/20260925T120000
przestrzen nazw	PL.ZIPPZP.12074/100106-POG
lokalny id	1POG-79SZ
wersja id	20260925T120000
poczatek wersji obiektu	2026-09-25T12:00
nazwa	strefa wielofunkcyjna z zabudową zagrodową
oznaczenie	79SZ
symbol	SZ
obowiazuje od	2024-09-30
obowiazuje do	obecnie
status	w opracowaniu https://inspire.ec.europa.eu/codelist/ProcessStepGeneralValue/elaboration
charakter ustalenia	ogólnie wiążące https://inspire.ec.europa.eu/codelist/RegulationNatureValue/generallyBinding
profil podstawowy	teren zabudowy zagrodowej teren produkcji w gospodarstwach rolnych teren akwakultury i obsługi rybactwa teren komunikacji teren zieleni urządzonej teren ogrodów działkowych teren infrastruktury technicznej
profil dodatkowy	teren wielkotowarowej produkcji rolnej teren rolnictwa z zakazem zabudowy teren usług teren zieleni naturalnej teren lasu teren wód
maksymalna nadziemna intensywnosc zabudowy	0.6

maksymalny udzial powierzchni zabudowy	30%
maksymalna wysokosc zabudowy	15.0 m
minimalny udzial powierzchni biologicznie czynnej	30%
geometria	
plan	https://www.gov.pl/zagospodarowanieprzestrzenne/app/AktPlanowaniaPrzestrzennego/PL.ZIPPZP.12074/100106-POG/1POG

strefa planistyczna	PL.ZIPPZP.12074_100106-POG_1POG-79SO_20260925T120000
identifier	https://www.gov.pl/zagospodarowanieprzestrzenne/app/StrefaPlanistyczna/PL.ZIPPZP.12074/100106-POG/1POG-79SO/20260925T120000
przestrzen nazw	PL.ZIPPZP.12074/100106-POG
lokalny id	1POG-79SO
wersja id	20260925T120000
poczatek wersji obiektu	2026-09-25T12:00
nazwa	strefa otwarta
oznaczenie	79SO
symbol	SO
obowiazuje od	2024-09-30
obowiazuje do	obecnie
status	w opracowaniu https://inspire.ec.europa.eu/codelist/ProcessStepGeneralValue/elaboration
charakter ustalenia	ogólnie wiążące https://inspire.ec.europa.eu/codelist/RegulationNatureValue/generallyBinding
profil podstawowy	teren rolnictwa z zakazem zabudowy teren lasu teren zieleni naturalnej teren wód teren komunikacji teren ogrodów działkowych teren infrastruktury technicznej
geometria	

plan	https://www.gov.pl/zagospodarowanieprzestrzenne/app/AktPlanowaniaPrzestrzennego/PL.ZIPPZP.12074/100106-POG/1POG

strefa planistyczna	PL.ZIPPZP.12074_100106-POG_1POG-80SJ_20260925T120000
identifier	https://www.gov.pl/zagospodarowanieprzestrzenne/app/StrefaPlanistyczna/PL.ZIPPZP.12074/100106-POG/1POG-80SJ/20260925T120000
przestrzen nazw	PL.ZIPPZP.12074/100106-POG
lokalny id	1POG-80SJ
wersja id	20260925T120000
poczatek wersji obiektu	2026-09-25T12:00
nazwa	strefa wielofunkcyjna z zabudową mieszkaniową jednorodzinną
oznaczenie	80SJ
symbol	SJ
obowiazuje od	2024-09-30
obowiazuje do	obecnie
status	w opracowaniu https://inspire.ec.europa.eu/codelist/ProcessStepGeneralValue/elaboration
charakter ustalenia	ogólnie wiążące https://inspire.ec.europa.eu/codelist/RegulationNatureValue/generallyBinding
profil podstawowy	teren zabudowy mieszkaniowej jednorodzinnej teren usług teren komunikacji teren zieleni urządzonej teren ogrodów działkowych teren infrastruktury technicznej
profil dodatkowy	teren zieleni naturalnej teren lasu teren wód
maksymalna nadziemna intensywnosc zabudowy	0.6
maksymalny udzial powierzchni zabudowy	30%
maksymalna wysokosc zabudowy	10.0 m
minimalny udzial powierzchni biologicznie czynnej	30%

geometria	
plan	https://www.gov.pl/zagospodarowanieprzestrzenne/app/AktPlanowaniaPrzestrzennego/PL.ZIPPZP.12074/100106-POG/1POG
strefa planistyczna	PL.ZIPPZP.12074_100106-POG_1POG-80SZ_20260925T120000
identifier	https://www.gov.pl/zagospodarowanieprzestrzenne/app/StrefaPlanistyczna/PL.ZIPPZP.12074/100106-POG/1POG-80SZ/20260925T120000
przestrzen nazw	PL.ZIPPZP.12074/100106-POG
lokalny id	1POG-80SZ
wersja id	20260925T120000
poczatek wersji obiektu	2026-09-25T12:00
nazwa	strefa wielofunkcyjna z zabudową zagrodową
oznaczenie	80SZ
symbol	SZ
obowiazuje od	2024-09-30
obowiazuje do	obecnie
status	w opracowaniu https://inspire.ec.europa.eu/codelist/ProcessStepGeneralValue/elaboration
charakter ustalenia	ogólnie wiążące https://inspire.ec.europa.eu/codelist/RegulationNatureValue/generallyBinding
profil podstawowy	teren zabudowy zagrodowej teren produkcji w gospodarstwach rolnych teren akwakultury i obsługi rybactwa teren komunikacji teren zieleni urządzonej teren ogrodów działkowych teren infrastruktury technicznej
profil dodatkowy	teren wielkotowarowej produkcji rolnej teren rolnictwa z zakazem zabudowy teren usług teren zieleni naturalnej teren lasu teren wód
maksymalna nadziemna intensywnosc zabudowy	0.6
maksymalny udzial powierzchni zabudowy	30%

maksymalna wysokosc zabudowy	15.0 m
minimalny udzial powierzchni biologicznie czynnej	30%
geometria	
plan	https://www.gov.pl/zagospodarowanieprzestrzenne/app/AktPlanowaniaPrzestrzennego/PL.ZIPPZP.12074/100106-POG/1POG
strefa planistyczna	PL.ZIPPZP.12074_100106-POG_1POG-80SO_20260925T120000
identifier	https://www.gov.pl/zagospodarowanieprzestrzenne/app/StrefaPlanistyczna/PL.ZIPPZP.12074/100106-POG/1POG-80SO/20260925T120000
przestrzen nazw	PL.ZIPPZP.12074/100106-POG
lokalny id	1POG-80SO
wersja id	20260925T120000
poczatek wersji obiektu	2026-09-25T12:00
nazwa	strefa otwarta
oznaczenie	80SO
symbol	SO
obowiazuje od	2024-09-30
obowiazuje do	obecnie
status	w opracowaniu https://inspire.ec.europa.eu/codelist/ProcessStepGeneralValue/elaboration
charakter ustalenia	ogólnie wiążące https://inspire.ec.europa.eu/codelist/RegulationNatureValue/generallyBinding
profil podstawowy	teren rolnictwa z zakazem zabudowy teren lasu teren zieleni naturalnej teren wód teren komunikacji teren ogrodów działkowych teren infrastruktury technicznej
geometria	

plan	https://www.gov.pl/zagospodarowanieprzestrzenne/app/AktPlanowaniaPrzestrzennego/PL.ZIPPZP.12074/100106-POG/1POG
strefa planistyczna	PL.ZIPPZP.12074_100106-POG_1POG-80SR_20260925T120000
identifier	https://www.gov.pl/zagospodarowanieprzestrzenne/app/StrefaPlanistyczna/PL.ZIPPZP.12074/100106-POG/1POG-80SR/20260925T120000
przestrzen nazw	PL.ZIPPZP.12074/100106-POG
lokalny id	1POG-80SR
wersja id	20260925T120000
poczatek wersji obiektu	2026-09-25T12:00
nazwa	strefa produkcji rolniczej
oznaczenie	80SR
symbol	SR
obowiazuje od	2024-09-30
obowiazuje do	obecnie
status	w opracowaniu https://inspire.ec.europa.eu/codelist/ProcessStepGeneralValue/elaboration
charakter ustalenia	ogólnie wiążące https://inspire.ec.europa.eu/codelist/RegulationNatureValue/generallyBinding
profil podstawowy	teren produkcji w gospodarstwach rolnych teren wielkotowarowej produkcji rolnej teren akwakultury i obsługi rybactwa teren komunikacji teren ogrodów działkowych teren infrastruktury technicznej
profil dodatkowy	teren rolnictwa z zakazem zabudowy teren zieleni urządzonej teren zieleni naturalnej teren lasu teren wód
maksymalna nadziemna intensywnosc zabudowy	0.4
maksymalny udzial powierzchni zabudowy	40%
maksymalna wysokosc zabudowy	15.0 m

minimalny udzial powierzchni biologicznie czynnej	30%
geometria	
plan	https://www.gov.pl/zagospodarowanieprzestrzenne/app/AktPlanowaniaPrzestrzennego/PL.ZIPPZP.12074/100106-POG/1POG
strefa planistyczna	PL.ZIPPZP.12074_100106-POG_1POG-81SJ_20260925T120000
identifier	https://www.gov.pl/zagospodarowanieprzestrzenne/app/StrefaPlanistyczna/PL.ZIPPZP.12074/100106-POG/1POG-81SJ/20260925T120000
przestrzen nazw	PL.ZIPPZP.12074/100106-POG
lokalny id	1POG-81SJ
wersja id	20260925T120000
poczatek wersji obiektu	2026-09-25T12:00
nazwa	strefa wielofunkcyjna z zabudową mieszkaniową jednorodzinną
oznaczenie	81SJ
symbol	SJ
obowiazuje od	2024-09-30
obowiazuje do	obecnie
status	w opracowaniu https://inspire.ec.europa.eu/codelist/ProcessStepGeneralValue/elaboration
charakter ustalenia	ogólnie wiążące https://inspire.ec.europa.eu/codelist/RegulationNatureValue/generallyBinding
profil podstawowy	teren zabudowy mieszkaniowej jednorodzinnej teren usług teren komunikacji teren zieleni urządzonej teren ogrodów działkowych teren infrastruktury technicznej
profil dodatkowy	teren zieleni naturalnej teren lasu teren wód
maksymalna nadziemna intensywnosc zabudowy	0.6
maksymalny udzial powierzchni zabudowy	30%
maksymalna wysokosc zabudowy	10.0 m

minimalny udzial powierzchni biologicznie czynnej	30%
geometria	
plan	https://www.gov.pl/zagospodarowanieprzestrzenne/app/AktPlanowaniaPrzestrzennego/PL.ZIPPZP.12074/100106-POG/1POG

strefa planistyczna	PL.ZIPPZP.12074_100106-POG_1POG-81SZ_20260925T120000
identifier	https://www.gov.pl/zagospodarowanieprzestrzenne/app/StrefaPlanistyczna/PL.ZIPPZP.12074/100106-POG/1POG-81SZ/20260925T120000
przestrzen nazw	PL.ZIPPZP.12074/100106-POG
lokalny id	1POG-81SZ
wersja id	20260925T120000
poczatek wersji obiektu	2026-09-25T12:00
nazwa	strefa wielofunkcyjna z zabudową zagrodową
oznaczenie	81SZ
symbol	SZ
obowiazuje od	2024-09-30
obowiazuje do	obecnie
status	w opracowaniu https://inspire.ec.europa.eu/codelist/ProcessStepGeneralValue/elaboration
charakter ustalenia	ogólnie wiążące https://inspire.ec.europa.eu/codelist/RegulationNatureValue/generallyBinding
profil podstawowy	teren zabudowy zagrodowej teren produkcji w gospodarstwach rolnych teren akwakultury i obsługi rybactwa teren komunikacji teren zieleni urządzonej teren ogrodów działkowych teren infrastruktury technicznej
profil dodatkowy	teren wielkotowarowej produkcji rolnej teren rolnictwa z zakazem zabudowy teren usług teren zieleni naturalnej teren lasu teren wód
maksymalna nadziemna intensywnosc zabudowy	0.6

maksymalny udzial powierzchni zabudowy	30%
maksymalna wysokosc zabudowy	15.0 m
minimalny udzial powierzchni biologicznie czynnej	30%
geometria	
plan	https://www.gov.pl/zagospodarowanieprzestrzenne/app/AktPlanowaniaPrzestrzennego/PL.ZIPPZP.12074/100106-POG/1POG

strefa planistyczna	PL.ZIPPZP.12074_100106-POG_1POG-81SO_20260925T120000
identifier	https://www.gov.pl/zagospodarowanieprzestrzenne/app/StrefaPlanistyczna/PL.ZIPPZP.12074/100106-POG/1POG-81SO/20260925T120000
przestrzen nazw	PL.ZIPPZP.12074/100106-POG
lokalny id	1POG-81SO
wersja id	20260925T120000
poczatek wersji obiektu	2026-09-25T12:00
nazwa	strefa otwarta
oznaczenie	81SO
symbol	SO
obowiazuje od	2024-09-30
obowiazuje do	obecnie
status	w opracowaniu https://inspire.ec.europa.eu/codelist/ProcessStepGeneralValue/elaboration
charakter ustalenia	ogólnie wiążące https://inspire.ec.europa.eu/codelist/RegulationNatureValue/generallyBinding
profil podstawowy	teren rolnictwa z zakazem zabudowy teren lasu teren zieleni naturalnej teren wód teren komunikacji teren ogrodów działkowych teren infrastruktury technicznej
geometria	

plan	https://www.gov.pl/zagospodarowanieprzestrzenne/app/AktPlanowaniaPrzestrzennego/PL.ZIPPZP.12074/100106-POG/1POG
strefa planistyczna	PL.ZIPPZP.12074_100106-POG_1POG-81SR_20260925T120000
identifier	https://www.gov.pl/zagospodarowanieprzestrzenne/app/StrefaPlanistyczna/PL.ZIPPZP.12074/100106-POG/1POG-81SR/20260925T120000
przestrzen nazw	PL.ZIPPZP.12074/100106-POG
lokalny id	1POG-81SR
wersja id	20260925T120000
poczatek wersji obiektu	2026-09-25T12:00
nazwa	strefa produkcji rolniczej
oznaczenie	81SR
symbol	SR
obowiazuje od	2024-09-30
obowiazuje do	obecnie
status	w opracowaniu https://inspire.ec.europa.eu/codelist/ProcessStepGeneralValue/elaboration
charakter ustalenia	ogólnie wiążące https://inspire.ec.europa.eu/codelist/RegulationNatureValue/generallyBinding
profil podstawowy	teren produkcji w gospodarstwach rolnych teren wielkotowarowej produkcji rolnej teren akwakultury i obsługi rybactwa teren komunikacji teren ogrodów działkowych teren infrastruktury technicznej
profil dodatkowy	teren rolnictwa z zakazem zabudowy teren zieleni urządzonej teren zieleni naturalnej teren lasu teren wód
maksymalna nadziemna intensywnosc zabudowy	0.4
maksymalny udzial powierzchni zabudowy	40%
maksymalna wysokosc zabudowy	15.0 m

minimalny udzial powierzchni biologicznie czynnej	30%
geometria	
plan	https://www.gov.pl/zagospodarowanieprzestrzenne/app/AktPlanowaniaPrzestrzennego/PL.ZIPPZP.12074/100106-POG/1POG
strefa planistyczna	PL.ZIPPZP.12074_100106-POG_1POG-82SZ_20260925T120000
identifier	https://www.gov.pl/zagospodarowanieprzestrzenne/app/StrefaPlanistyczna/PL.ZIPPZP.12074/100106-POG/1POG-82SZ/20260925T120000
przestrzen nazw	PL.ZIPPZP.12074/100106-POG
lokalny id	1POG-82SZ
wersja id	20260925T120000
poczatek wersji obiektu	2026-09-25T12:00
nazwa	strefa wielofunkcyjna z zabudową zagrodową
oznaczenie	82SZ
symbol	SZ
obowiazuje od	2024-09-30
obowiazuje do	obecnie
status	w opracowaniu https://inspire.ec.europa.eu/codelist/ProcessStepGeneralValue/elaboration
charakter ustalenia	ogólnie wiążące https://inspire.ec.europa.eu/codelist/RegulationNatureValue/generallyBinding
profil podstawowy	teren zabudowy zagrodowej teren produkcji w gospodarstwach rolnych teren akwakultury i obsługi rybactwa teren komunikacji teren zieleni urządzonej teren ogrodów działkowych teren infrastruktury technicznej
profil dodatkowy	teren wielkotowarowej produkcji rolnej teren rolnictwa z zakazem zabudowy teren usług teren zieleni naturalnej teren lasu teren wód
maksymalna nadziemna intensywnosc zabudowy	0.6

maksymalny udzial powierzchni zabudowy	30%
maksymalna wysokosc zabudowy	15.0 m
minimalny udzial powierzchni biologicznie czynnej	30%
geometria	
plan	https://www.gov.pl/zagospodarowanieprzestrzenne/app/AktPlanowaniaPrzestrzennego/PL.ZIPPZP.12074/100106-POG/1POG

strefa planistyczna	PL.ZIPPZP.12074_100106-POG_1POG-82SO_20260925T120000
identifier	https://www.gov.pl/zagospodarowanieprzestrzenne/app/StrefaPlanistyczna/PL.ZIPPZP.12074/100106-POG/1POG-82SO/20260925T120000
przestrzen nazw	PL.ZIPPZP.12074/100106-POG
lokalny id	1POG-82SO
wersja id	20260925T120000
poczatek wersji obiektu	2026-09-25T12:00
nazwa	strefa otwarta
oznaczenie	82SO
symbol	SO
obowiazuje od	2024-09-30
obowiazuje do	obecnie
status	w opracowaniu https://inspire.ec.europa.eu/codelist/ProcessStepGeneralValue/elaboration
charakter ustalenia	ogólnie wiążące https://inspire.ec.europa.eu/codelist/RegulationNatureValue/generallyBinding
profil podstawowy	teren rolnictwa z zakazem zabudowy teren lasu teren zieleni naturalnej teren wód teren komunikacji teren ogrodów działkowych teren infrastruktury technicznej
geometria	

plan	https://www.gov.pl/zagospodarowanieprzestrzenne/app/AktPlanowaniaPrzestrzennego/PL.ZIPPZP.12074/100106-POG/1POG

strefa planistyczna	PL.ZIPPZP.12074_100106-POG_1POG-82SR_20260925T120000
identifier	https://www.gov.pl/zagospodarowanieprzestrzenne/app/StrefaPlanistyczna/PL.ZIPPZP.12074/100106-POG/1POG-82SR/20260925T120000
przestrzen nazw	PL.ZIPPZP.12074/100106-POG
lokalny id	1POG-82SR
wersja id	20260925T120000
poczatek wersji obiektu	2026-09-25T12:00
nazwa	strefa produkcji rolniczej
oznaczenie	82SR
symbol	SR
obowiazuje od	2024-09-30
obowiazuje do	obecnie
status	w opracowaniu https://inspire.ec.europa.eu/codelist/ProcessStepGeneralValue/elaboration
charakter ustalenia	ogólnie wiążące https://inspire.ec.europa.eu/codelist/RegulationNatureValue/generallyBinding
profil podstawowy	teren produkcji w gospodarstwach rolnych teren wielkotowarowej produkcji rolnej teren akwakultury i obsługi rybactwa teren komunikacji teren ogrodów działkowych teren infrastruktury technicznej
profil dodatkowy	teren rolnictwa z zakazem zabudowy teren elektrowni słonecznej teren zieleni urządzonej teren zieleni naturalnej teren lasu teren wód
maksymalna nadziemna intensywnosc zabudowy	0.4
maksymalny udzial powierzchni zabudowy	40%

maksymalna wysokosc zabudowy	18.0 m
minimalny udzial powierzchni biologicznie czynnej	30%
geometria	
plan	https://www.gov.pl/zagospodarowanieprzestrzenne/app/AktPlanowaniaPrzestrzennego/PL.ZIPPZP.12074/100106-POG/1POG

strefa planistyczna	PL.ZIPPZP.12074_100106-POG_1POG-82SJ_20260925T120000
identifier	https://www.gov.pl/zagospodarowanieprzestrzenne/app/StrefaPlanistyczna/PL.ZIPPZP.12074/100106-POG/1POG-82SJ/20260925T120000
przestrzen nazw	PL.ZIPPZP.12074/100106-POG
lokalny id	1POG-82SJ
wersja id	20260925T120000
poczatek wersji obiektu	2026-09-25T12:00
nazwa	strefa wielofunkcyjna z zabudową mieszkaniową jednorodzinną
oznaczenie	82SJ
symbol	SJ
obowiazuje od	2024-09-30
obowiazuje do	obecnie
status	w opracowaniu https://inspire.ec.europa.eu/codelist/ProcessStepGeneralValue/elaboration
charakter ustalenia	ogólnie wiążące https://inspire.ec.europa.eu/codelist/RegulationNatureValue/generallyBinding
profil podstawowy	teren zabudowy mieszkaniowej jednorodzinnej teren usług teren komunikacji teren zieleni urządzonej teren ogrodów działkowych teren infrastruktury technicznej
profil dodatkowy	teren zieleni naturalnej teren lasu teren wód
maksymalna nadziemna intensywnosc zabudowy	0.6
maksymalny udzial powierzchni zabudowy	30%

maksymalna wysokosc zabudowy	10.0 m
minimalny udzial powierzchni biologicznie czynnej	30%
geometria	
plan	https://www.gov.pl/zagospodarowanieprzestrzenne/app/AktPlanowaniaPrzestrzennego/PL.ZIPPZP.12074/100106-POG/1POG
strefa planistyczna	PL.ZIPPZP.12074_100106-POG_1POG-83SJ_20260925T120000
identifier	https://www.gov.pl/zagospodarowanieprzestrzenne/app/StrefaPlanistyczna/PL.ZIPPZP.12074/100106-POG/1POG-83SJ/20260925T120000
przestrzen nazw	PL.ZIPPZP.12074/100106-POG
lokalny id	1POG-83SJ
wersja id	20260925T120000
poczatek wersji obiektu	2026-09-25T12:00
nazwa	strefa wielofunkcyjna z zabudową mieszkaniową jednorodzinną
oznaczenie	83SJ
symbol	SJ
obowiazuje od	2024-09-30
obowiazuje do	obecnie
status	w opracowaniu https://inspire.ec.europa.eu/codelist/ProcessStepGeneralValue/elaboration
charakter ustalenia	ogólnie wiążące https://inspire.ec.europa.eu/codelist/RegulationNatureValue/generallyBinding
profil podstawowy	teren zabudowy mieszkaniowej jednorodzinnej teren usług teren komunikacji teren zieleni urządzonej teren ogrodów działkowych teren infrastruktury technicznej
profil dodatkowy	teren zieleni naturalnej teren lasu teren wód
maksymalna nadziemna intensywnosc zabudowy	0.6
maksymalny udzial powierzchni	

zabudowy	30%
maksymalna wysokosc zabudowy	10.0 m
minimalny udzial powierzchni biologicznie czynnej	30%
geometria	
plan	https://www.gov.pl/zagospodarowanieprzestrzenne/app/AktPlanowaniaPrzestrzennego/PL.ZIPPZP.12074/100106-POG/1POG

strefa planistyczna	PL.ZIPPZP.12074_100106-POG_1POG-83SO_20260925T120000
identifier	https://www.gov.pl/zagospodarowanieprzestrzenne/app/StrefaPlanistyczna/PL.ZIPPZP.12074/100106-POG/1POG-83SO/20260925T120000
przestrzen nazw	PL.ZIPPZP.12074/100106-POG
lokalny id	1POG-83SO
wersja id	20260925T120000
poczatek wersji obiektu	2026-09-25T12:00
nazwa	strefa otwarta
oznaczenie	83SO
symbol	SO
obowiazuje od	2024-09-30
obowiazuje do	obecnie
status	w opracowaniu https://inspire.ec.europa.eu/codelist/ProcessStepGeneralValue/elaboration
charakter ustalenia	ogólnie wiążące https://inspire.ec.europa.eu/codelist/RegulationNatureValue/generallyBinding
profil podstawowy	teren rolnictwa z zakazem zabudowy teren lasu teren zieleni naturalnej teren wód teren komunikacji teren ogrodów działkowych teren infrastruktury technicznej
geometria Nie można pobrać podglądu podkładu mapowego. Usługa WMTS jest teraz niedostępna.	

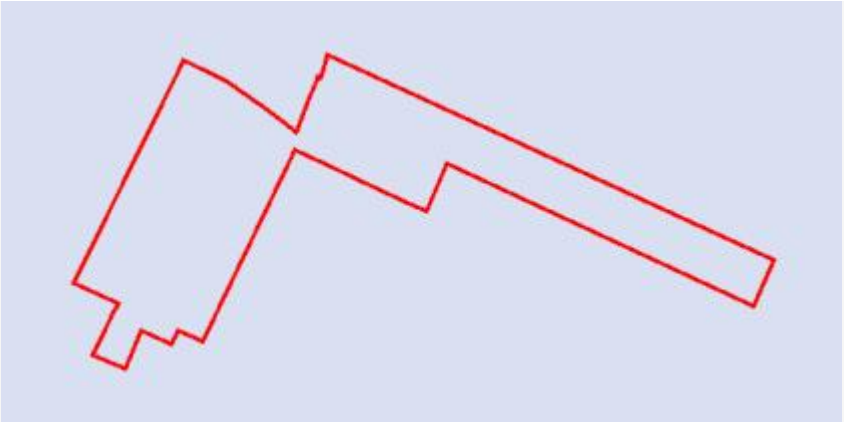

plan	https://www.gov.pl/zagospodarowanieprzestrzenne/app/AktPlanowaniaPrzestrzennego/PL.ZIPPZP.12074/100106-POG/1POG

strefa planistyczna	PL.ZIPPZP.12074_100106-POG_1POG-83SR_20260925T120000
identifier	https://www.gov.pl/zagospodarowanieprzestrzenne/app/StrefaPlanistyczna/PL.ZIPPZP.12074/100106-POG/1POG-83SR/20260925T120000
przestrzen nazw	PL.ZIPPZP.12074/100106-POG
lokalny id	1POG-83SR
wersja id	20260925T120000
poczatek wersji obiektu	2026-09-25T12:00
nazwa	strefa produkcji rolniczej
oznaczenie	83SR
symbol	SR
obowiazuje od	2024-09-30
obowiazuje do	obecnie
status	w opracowaniu https://inspire.ec.europa.eu/codelist/ProcessStepGeneralValue/elaboration
charakter ustalenia	ogólnie wiążące https://inspire.ec.europa.eu/codelist/RegulationNatureValue/generallyBinding
profil podstawowy	teren produkcji w gospodarstwach rolnych teren wielkotowarowej produkcji rolnej teren akwakultury i obsługi rybactwa teren komunikacji teren ogrodów działkowych teren infrastruktury technicznej
profil dodatkowy	teren rolnictwa z zakazem zabudowy teren elektrowni słonecznej teren zieleni urządzonej teren zieleni naturalnej teren lasu teren wód
maksymalna nadziemna intensywnosc zabudowy	0.4
maksymalny udzial powierzchni zabudowy	40%

maksymalna wysokosc zabudowy	18.0 m
minimalny udzial powierzchni biologicznie czynnej	30%
geometria	
plan	https://www.gov.pl/zagospodarowanieprzestrzenne/app/AktPlanowaniaPrzestrzennego/PL.ZIPPZP.12074/100106-POG/1POG
strefa planistyczna	PL.ZIPPZP.12074_100106-POG_1POG-83SZ_20260925T120000
identifier	https://www.gov.pl/zagospodarowanieprzestrzenne/app/StrefaPlanistyczna/PL.ZIPPZP.12074/100106-POG/1POG-83SZ/20260925T120000
przestrzen nazw	PL.ZIPPZP.12074/100106-POG
lokalny id	1POG-83SZ
wersja id	20260925T120000
poczatek wersji obiektu	2026-09-25T12:00
nazwa	strefa wielofunkcyjna z zabudową zagrodową
oznaczenie	83SZ
symbol	SZ
obowiazuje od	2024-09-30
obowiazuje do	obecnie
status	w opracowaniu https://inspire.ec.europa.eu/codelist/ProcessStepGeneralValue/elaboration
charakter ustalenia	ogólnie wiążące https://inspire.ec.europa.eu/codelist/RegulationNatureValue/generallyBinding
profil podstawowy	teren zabudowy zagrodowej teren produkcji w gospodarstwach rolnych teren akwakultury i obsługi rybactwa teren komunikacji teren zieleni urządzonej teren ogrodów działkowych teren infrastruktury technicznej
profil dodatkowy	teren wielkotowarowej produkcji rolnej teren rolnictwa z zakazem zabudowy teren usług teren zieleni naturalnej teren lasu teren wód

maksymalna nadziemna intensywnosc zabudowy	0.6
maksymalny udzial powierzchni zabudowy	30%
maksymalna wysokosc zabudowy	15.0 m
minimalny udzial powierzchni biologicznie czynnej	30%
geometria	
plan	https://www.gov.pl/zagospodarowanieprzestrzenne/app/AktPlanowaniaPrzestrzennego/PL.ZIPPZP.12074/100106-POG/1POG

strefa planistyczna	PL.ZIPPZP.12074_100106-POG_1POG-84SZ_20260925T120000
identifier	https://www.gov.pl/zagospodarowanieprzestrzenne/app/StrefaPlanistyczna/PL.ZIPPZP.12074/100106-POG/1POG-84SZ/20260925T120000
przestrzen nazw	PL.ZIPPZP.12074/100106-POG
lokalny id	1POG-84SZ
wersja id	20260925T120000
poczatek wersji obiektu	2026-09-25T12:00
nazwa	strefa wielofunkcyjna z zabudową zagrodową
oznaczenie	84SZ
symbol	SZ
obowiazuje od	2024-09-30
obowiazuje do	obecnie
status	w opracowaniu https://inspire.ec.europa.eu/codelist/ProcessStepGeneralValue/elaboration
charakter ustalenia	ogólnie wiążące https://inspire.ec.europa.eu/codelist/RegulationNatureValue/generallyBinding
profil podstawowy	teren zabudowy zagrodowej teren produkcji w gospodarstwach rolnych teren akwakultury i obsługi rybactwa teren komunikacji teren zieleni urządzonej teren ogrodów działkowych teren infrastruktury technicznej
profil dodatkowy	teren wielkotowarowej produkcji rolnej teren rolnictwa z zakazem zabudowy

	teren usług teren zieleni naturalnej teren lasu teren wód
maksymalna nadziemna intensywnosc zabudowy	0.6
maksymalny udzial powierzchni zabudowy	30%
maksymalna wysokosc zabudowy	15.0 m
minimalny udzial powierzchni biologicznie czynnej	30%
geometria	
plan	https://www.gov.pl/zagospodarowanieprzestrzenne/app/AktPlanowaniaPrzestrzennego/PL.ZIPPZP.12074/100106-POG/1POG

strefa planistyczna	PL.ZIPPZP.12074_100106-POG_1POG-84SR_20260925T120000
identifier	https://www.gov.pl/zagospodarowanieprzestrzenne/app/StrefaPlanistyczna/PL.ZIPPZP.12074/100106-POG/1POG-84SR/20260925T120000
przestrzen nazw	PL.ZIPPZP.12074/100106-POG
lokalny id	1POG-84SR
wersja id	20260925T120000
poczatek wersji obiektu	2026-09-25T12:00
nazwa	strefa produkcji rolniczej
oznaczenie	84SR
symbol	SR
obowiazuje od	2024-09-30
obowiazuje do	obecnie
status	w opracowaniu https://inspire.ec.europa.eu/codelist/ProcessStepGeneralValue/elaboration
charakter ustalenia	ogólnie wiążące https://inspire.ec.europa.eu/codelist/RegulationNatureValue/generallyBinding
profil podstawowy	teren produkcji w gospodarstwach rolnych teren wielkotowarowej produkcji rolnej teren akwakultury i obsługi rybactwa teren komunikacji

	teren ogrodów działkowych teren infrastruktury technicznej
profil dodatkowy	teren rolnictwa z zakazem zabudowy teren zieleni urządzonej teren zieleni naturalnej teren lasu teren wód
maksymalna nadziemna intensywnosc zabudowy	0.4
maksymalny udzial powierzchni zabudowy	40%
maksymalna wysokosc zabudowy	15.0 m
minimalny udzial powierzchni biologicznie czynnej	30%
geometria	
plan	https://www.gov.pl/zagospodarowanieprzestrzenne/app/AktPlanowaniaPrzestrzennego/PL.ZIPPZP.12074/100106-POG/1POG

strefa planistyczna	PL.ZIPPZP.12074_100106-POG_1POG-84SJ_20260925T120000
identifier	https://www.gov.pl/zagospodarowanieprzestrzenne/app/StrefaPlanistyczna/PL.ZIPPZP.12074/100106-POG/1POG-84SJ/20260925T120000
przestrzen nazw	PL.ZIPPZP.12074/100106-POG
lokalny id	1POG-84SJ
wersja id	20260925T120000
poczatek wersji obiektu	2026-09-25T12:00
nazwa	strefa wielofunkcyjna z zabudową mieszkaniową jednorodzinną
oznaczenie	84SJ
symbol	SJ
obowiazuje od	2024-09-30
obowiazuje do	obecnie
status	w opracowaniu https://inspire.ec.europa.eu/codelist/ProcessStepGeneralValue/elaboration
charakter ustalenia	ogólnie wiążące https://inspire.ec.europa.eu/codelist/RegulationNatureValue/generallyBinding
profil podstawowy	teren zabudowy mieszkaniowej jednorodzinnej

	teren usług teren komunikacji teren zieleni urządzonej teren ogrodów działkowych teren infrastruktury technicznej
profil dodatkowy	teren zieleni naturalnej teren lasu teren wód
maksymalna nadziemna intensywnosc zabudowy	0.6
maksymalny udzial powierzchni zabudowy	30%
maksymalna wysokosc zabudowy	10.0 m
minimalny udzial powierzchni biologicznie czynnej	30%
geometria	
plan	https://www.gov.pl/zagospodarowanieprzestrzenne/app/AktPlanowaniaPrzestrzennego/PL.ZIPPZP.12074/100106-POG/1POG

strefa planistyczna	PL.ZIPPZP.12074_100106-POG_1POG-84SO_20260925T120000
identifier	https://www.gov.pl/zagospodarowanieprzestrzenne/app/StrefaPlanistyczna/PL.ZIPPZP.12074/100106-POG/1POG-84SO/20260925T120000
przestrzen nazw	PL.ZIPPZP.12074/100106-POG
lokalny id	1POG-84SO
wersja id	20260925T120000
poczatek wersji obiektu	2026-09-25T12:00
nazwa	strefa otwarta
oznaczenie	84SO
symbol	SO
obowiazuje od	2024-09-30
obowiazuje do	obecnie
status	w opracowaniu https://inspire.ec.europa.eu/codelist/ProcessStepGeneralValue/elaboration
charakter ustalenia	ogólnie wiążące https://inspire.ec.europa.eu/codelist/RegulationNatureValue/generallyBinding

profil podstawowy	teren rolnictwa z zakazem zabudowy teren lasu teren zieleni naturalnej teren wód teren komunikacji teren ogrodów działkowych teren infrastruktury technicznej
geometria	
plan	https://www.gov.pl/zagospodarowanieprzestrzenne/app/AktPlanowaniaPrzestrzennego/PL.ZIPPZP.12074/100106-POG/1POG

strefa planistyczna	PL.ZIPPZP.12074_100106-POG_1POG-85SZ_20260925T120000
identifier	https://www.gov.pl/zagospodarowanieprzestrzenne/app/StrefaPlanistyczna/PL.ZIPPZP.12074/100106-POG/1POG-85SZ/20260925T120000
przestrzen nazw	PL.ZIPPZP.12074/100106-POG
lokalny id	1POG-85SZ
wersja id	20260925T120000
poczatek wersji obiektu	2026-09-25T12:00
nazwa	strefa wielofunkcyjna z zabudową zagrodową
oznaczenie	85SZ
symbol	SZ
obowiazuje od	2024-09-30
obowiazuje do	obecnie
status	w opracowaniu https://inspire.ec.europa.eu/codelist/ProcessStepGeneralValue/elaboration
charakter ustalenia	ogólnie wiążące https://inspire.ec.europa.eu/codelist/RegulationNatureValue/generallyBinding
profil podstawowy	teren zabudowy zagrodowej teren produkcji w gospodarstwach rolnych teren akwakultury i obsługi rybactwa teren komunikacji teren zieleni urządzonej teren ogrodów działkowych teren infrastruktury technicznej
profil dodatkowy	teren wielkotowarowej produkcji rolnej teren rolnictwa z zakazem zabudowy teren usług teren zieleni naturalnej

	teren lasu teren wód
maksymalna nadziemna intensywnosc zabudowy	0.6
maksymalny udzial powierzchni zabudowy	30%
maksymalna wysokosc zabudowy	15.0 m
minimalny udzial powierzchni biologicznie czynnej	30%
geometria	
plan	https://www.gov.pl/zagospodarowanieprzestrzenne/app/AktPlanowaniaPrzestrzennego/PL.ZIPPZP.12074/100106-POG/1POG

strefa planistyczna	PL.ZIPPZP.12074_100106-POG_1POG-85SJ_20260925T120000
identifier	https://www.gov.pl/zagospodarowanieprzestrzenne/app/StrefaPlanistyczna/PL.ZIPPZP.12074/100106-POG/1POG-85SJ/20260925T120000
przestrzen nazw	PL.ZIPPZP.12074/100106-POG
lokalny id	1POG-85SJ
wersja id	20260925T120000
poczatek wersji obiektu	2026-09-25T12:00
nazwa	strefa wielofunkcyjna z zabudową mieszkaniową jednorodzinną
oznaczenie	85SJ
symbol	SJ
obowiazuje od	2024-09-30
obowiazuje do	obecnie
status	w opracowaniu https://inspire.ec.europa.eu/codelist/ProcessStepGeneralValue/elaboration
charakter ustalenia	ogólnie wiążące https://inspire.ec.europa.eu/codelist/RegulationNatureValue/generallyBinding
profil podstawowy	teren zabudowy mieszkaniowej jednorodzinnej teren usług teren komunikacji teren zieleni urządzonej teren ogrodów działkowych teren infrastruktury technicznej

profil dodatkowy	teren zieleni naturalnej teren lasu teren wód
maksymalna nadziemna intensywnosc zabudowy	0.6
maksymalny udzial powierzchni zabudowy	30%
maksymalna wysokosc zabudowy	10.0 m
minimalny udzial powierzchni biologicznie czynnej	30%
geometria Nie można pobrać podglądu podkładu mapowego. Usługa WMTS jest teraz niedostępna.	
plan	https://www.gov.pl/zagospodarowanieprzestrzenne/app/AktPlanowaniaPrzestrzennego/PL.ZIPPZP.12074/100106-POG/1POG

strefa planistyczna	PL.ZIPPZP.12074_100106-POG_1POG-85SO_20260925T120000
identifier	https://www.gov.pl/zagospodarowanieprzestrzenne/app/StrefaPlanistyczna/PL.ZIPPZP.12074/100106-POG/1POG-85SO/20260925T120000
przestrzen nazw	PL.ZIPPZP.12074/100106-POG
lokalny id	1POG-85SO
wersja id	20260925T120000
poczatek wersji obiektu	2026-09-25T12:00
nazwa	strefa otwarta
oznaczenie	85SO
symbol	SO
obowiazuje od	2024-09-30
obowiazuje do	obecnie
status	w opracowaniu https://inspire.ec.europa.eu/codelist/ProcessStepGeneralValue/elaboration
charakter ustalenia	ogólnie wiążące https://inspire.ec.europa.eu/codelist/RegulationNatureValue/generallyBinding
profil podstawowy	teren rolnictwa z zakazem zabudowy teren lasu teren zieleni naturalnej teren wód teren komunikacji

	teren ogrodów działkowych teren infrastruktury technicznej
geometria Nie można pobrać podglądu podkładu mapowego. Usługa WMTS jest teraz niedostępna.	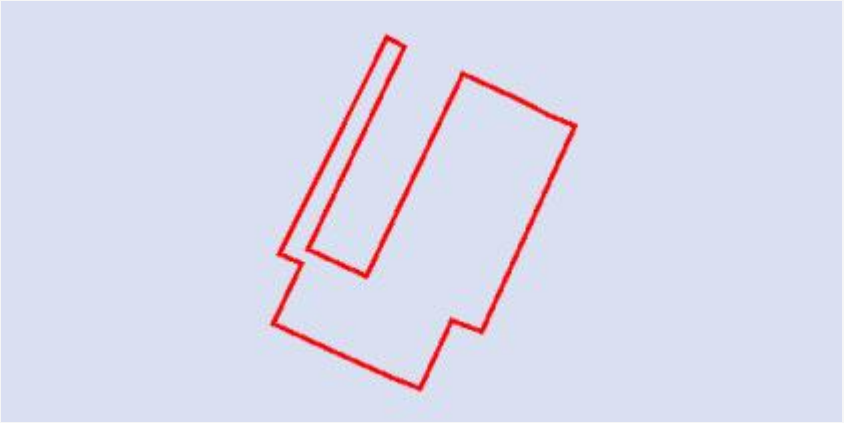
plan	https://www.gov.pl/zagospodarowanieprzestrzenne/app/AktPlanowaniaPrzestrzennego/PL.ZIPPZP.12074/100106-POG/1POG

strefa planistyczna	PL.ZIPPZP.12074_100106-POG_1POG-85SR_20260925T120000
identifier	https://www.gov.pl/zagospodarowanieprzestrzenne/app/StrefaPlanistyczna/PL.ZIPPZP.12074/100106-POG/1POG-85SR/20260925T120000
przestrzen nazw	PL.ZIPPZP.12074/100106-POG
lokalny id	1POG-85SR
wersja id	20260925T120000
poczatek wersji obiektu	2026-09-25T12:00
nazwa	strefa produkcji rolniczej
oznaczenie	85SR
symbol	SR
obowiazuje od	2024-09-30
obowiazuje do	obecnie
status	w opracowaniu https://inspire.ec.europa.eu/codelist/ProcessStepGeneralValue/elaboration
charakter ustalenia	ogólnie wiążące https://inspire.ec.europa.eu/codelist/RegulationNatureValue/generallyBinding
profil podstawowy	teren produkcji w gospodarstwach rolnych teren wielkotowarowej produkcji rolnej teren akwakultury i obsługi rybactwa teren komunikacji teren ogrodów działkowych teren infrastruktury technicznej
profil dodatkowy	teren rolnictwa z zakazem zabudowy teren elektrowni słonecznej teren zieleni urządzonej teren zieleni naturalnej teren lasu teren wód
maksymalna nadziemna intensywnosc zabudowy	0.4

maksymalny udzial powierzchni zabudowy	40%
maksymalna wysokosc zabudowy	18.0 m
minimalny udzial powierzchni biologicznie czynnej	30%
geometria	
plan	https://www.gov.pl/zagospodarowanieprzestrzenne/app/AktPlanowaniaPrzestrzennego/PL.ZIPPZP.12074/100106-POG/1POG

strefa planistyczna	PL.ZIPPZP.12074_100106-POG_1POG-86SJ_20260925T120000
identifier	https://www.gov.pl/zagospodarowanieprzestrzenne/app/StrefaPlanistyczna/PL.ZIPPZP.12074/100106-POG/1POG-86SJ/20260925T120000
przestrzen nazw	PL.ZIPPZP.12074/100106-POG
lokalny id	1POG-86SJ
wersja id	20260925T120000
poczatek wersji obiektu	2026-09-25T12:00
nazwa	strefa wielofunkcyjna z zabudową mieszkaniową jednorodzinną
oznaczenie	86SJ
symbol	SJ
obowiazuje od	2024-09-30
obowiazuje do	obecnie
status	w opracowaniu https://inspire.ec.europa.eu/codelist/ProcessStepGeneralValue/elaboration
charakter ustalenia	ogólnie wiążące https://inspire.ec.europa.eu/codelist/RegulationNatureValue/generallyBinding
profil podstawowy	teren zabudowy mieszkaniowej jednorodzinnej teren usług teren komunikacji teren zieleni urządzonej teren ogrodów działkowych teren infrastruktury technicznej
profil dodatkowy	teren zieleni naturalnej teren lasu teren wód
maksymalna nadziemna intensywnosc zabudowy	0.6

maksymalny udzial powierzchni zabudowy	30%
maksymalna wysokosc zabudowy	10.0 m
minimalny udzial powierzchni biologicznie czynnej	30%
geometria Nie można pobrać podglądu podkładu mapowego. Usługa WMTS jest teraz niedostępna.	
plan	https://www.gov.pl/zagospodarowanieprzestrzenne/app/AktPlanowaniaPrzestrzennego/PL.ZIPPZP.12074/100106-POG/1POG

strefa planistyczna	PL.ZIPPZP.12074_100106-POG_1POG-86SR_20260925T120000
identifier	https://www.gov.pl/zagospodarowanieprzestrzenne/app/StrefaPlanistyczna/PL.ZIPPZP.12074/100106-POG/1POG-86SR/20260925T120000
przestrzen nazw	PL.ZIPPZP.12074/100106-POG
lokalny id	1POG-86SR
wersja id	20260925T120000
poczatek wersji obiektu	2026-09-25T12:00
nazwa	strefa produkcji rolniczej
oznaczenie	86SR
symbol	SR
obowiazuje od	2024-09-30
obowiazuje do	obecnie
status	w opracowaniu https://inspire.ec.europa.eu/codelist/ProcessStepGeneralValue/elaboration
charakter ustalenia	ogólnie wiążące https://inspire.ec.europa.eu/codelist/RegulationNatureValue/generallyBinding
profil podstawowy	teren produkcji w gospodarstwach rolnych teren wielkotowarowej produkcji rolnej teren akwakultury i obsługi rybactwa teren komunikacji teren ogrodów działkowych teren infrastruktury technicznej
profil dodatkowy	teren rolnictwa z zakazem zabudowy teren zieleni urządzonej teren zieleni naturalnej teren lasu teren wód

maksymalna nadziemna intensywnosc zabudowy	0.4
maksymalny udzial powierzchni zabudowy	40%
maksymalna wysokosc zabudowy	15.0 m
minimalny udzial powierzchni biologicznie czynnej	30%
geometria	
plan	https://www.gov.pl/zagospodarowanieprzestrzenne/app/AktPlanowaniaPrzestrzennego/PL.ZIPPZP.12074/100106-POG/1POG

strefa planistyczna	PL.ZIPPZP.12074_100106-POG_1POG-86SO_20260925T120000
identifier	https://www.gov.pl/zagospodarowanieprzestrzenne/app/StrefaPlanistyczna/PL.ZIPPZP.12074/100106-POG/1POG-86SO/20260925T120000
przestrzen nazw	PL.ZIPPZP.12074/100106-POG
lokalny id	1POG-86SO
wersja id	20260925T120000
poczatek wersji obiektu	2026-09-25T12:00
nazwa	strefa otwarta
oznaczenie	86SO
symbol	SO
obowiazuje od	2024-09-30
obowiazuje do	obecnie
status	w opracowaniu https://inspire.ec.europa.eu/codelist/ProcessStepGeneralValue/elaboration
charakter ustalenia	ogólnie wiążące https://inspire.ec.europa.eu/codelist/RegulationNatureValue/generallyBinding
profil podstawowy	teren rolnictwa z zakazem zabudowy teren lasu teren zieleni naturalnej teren wód teren komunikacji teren ogrodów działkowych teren infrastruktury technicznej
geometria	

plan	https://www.gov.pl/zagospodarowanieprzestrzenne/app/AktPlanowaniaPrzestrzennego/PL.ZIPPZP.12074/100106-POG/1POG

strefa planistyczna	PL.ZIPPZP.12074_100106-POG_1POG-86SZ_20260925T120000
identifier	https://www.gov.pl/zagospodarowanieprzestrzenne/app/StrefaPlanistyczna/PL.ZIPPZP.12074/100106-POG/1POG-86SZ/20260925T120000
przestrzen nazw	PL.ZIPPZP.12074/100106-POG
lokalny id	1POG-86SZ
wersja id	20260925T120000
poczatek wersji obiektu	2026-09-25T12:00
nazwa	strefa wielofunkcyjna z zabudową zagrodową
oznaczenie	86SZ
symbol	SZ
obowiazuje od	2024-09-30
obowiazuje do	obecnie
status	w opracowaniu https://inspire.ec.europa.eu/codelist/ProcessStepGeneralValue/elaboration
charakter ustalenia	ogólnie wiążące https://inspire.ec.europa.eu/codelist/RegulationNatureValue/generallyBinding
profil podstawowy	teren zabudowy zagrodowej teren produkcji w gospodarstwach rolnych teren akwakultury i obsługi rybactwa teren komunikacji teren zieleni urządzonej teren ogrodów działkowych teren infrastruktury technicznej
profil dodatkowy	teren wielkotowarowej produkcji rolnej teren rolnictwa z zakazem zabudowy teren usług teren zieleni naturalnej teren lasu teren wód
maksymalna nadziemna intensywnosc zabudowy	0.6
maksymalny udzial powierzchni zabudowy	30%

maksymalna wysokosc zabudowy	15.0 m
minimalny udzial powierzchni biologicznie czynnej	30%
geometria	
plan	https://www.gov.pl/zagospodarowanieprzestrzenne/app/AktPlanowaniaPrzestrzennego/PL.ZIPPZP.12074/100106-POG/1POG

strefa planistyczna	PL.ZIPPZP.12074_100106-POG_1POG-87SZ_20260925T120000
identifier	https://www.gov.pl/zagospodarowanieprzestrzenne/app/StrefaPlanistyczna/PL.ZIPPZP.12074/100106-POG/1POG-87SZ/20260925T120000
przestrzen nazw	PL.ZIPPZP.12074/100106-POG
lokalny id	1POG-87SZ
wersja id	20260925T120000
poczatek wersji obiektu	2026-09-25T12:00
nazwa	strefa wielofunkcyjna z zabudową zagrodową
oznaczenie	87SZ
symbol	SZ
obowiazuje od	2024-09-30
obowiazuje do	obecnie
status	w opracowaniu https://inspire.ec.europa.eu/codelist/ProcessStepGeneralValue/elaboration
charakter ustalenia	ogólnie wiążące https://inspire.ec.europa.eu/codelist/RegulationNatureValue/generallyBinding
profil podstawowy	teren zabudowy zagrodowej teren produkcji w gospodarstwach rolnych teren akwakultury i obsługi rybactwa teren komunikacji teren zieleni urządzonej teren ogrodów działkowych teren infrastruktury technicznej
profil dodatkowy	teren wielkotowarowej produkcji rolnej teren rolnictwa z zakazem zabudowy teren usług teren zieleni naturalnej teren lasu teren wód

maksymalna nadziemna intensywnosc zabudowy	0.6
maksymalny udzial powierzchni zabudowy	30%
maksymalna wysokosc zabudowy	15.0 m
minimalny udzial powierzchni biologicznie czynnej	30%
geometria	
plan	https://www.gov.pl/zagospodarowanieprzestrzenne/app/AktPlanowaniaPrzestrzennego/PL.ZIPPZP.12074/100106-POG/1POG

strefa planistyczna	PL.ZIPPZP.12074_100106-POG_1POG-87SO_20260925T120000
identifier	https://www.gov.pl/zagospodarowanieprzestrzenne/app/StrefaPlanistyczna/PL.ZIPPZP.12074/100106-POG/1POG-87SO/20260925T120000
przestrzen nazw	PL.ZIPPZP.12074/100106-POG
lokalny id	1POG-87SO
wersja id	20260925T120000
poczatek wersji obiektu	2026-09-25T12:00
nazwa	strefa otwarta
oznaczenie	87SO
symbol	SO
obowiazuje od	2024-09-30
obowiazuje do	obecnie
status	w opracowaniu https://inspire.ec.europa.eu/codelist/ProcessStepGeneralValue/elaboration
charakter ustalenia	ogólnie wiążące https://inspire.ec.europa.eu/codelist/RegulationNatureValue/generallyBinding
profil podstawowy	teren rolnictwa z zakazem zabudowy teren lasu teren zieleni naturalnej teren wód teren komunikacji teren ogrodów działkowych teren infrastruktury technicznej
geometria	

plan	https://www.gov.pl/zagospodarowanieprzestrzenne/app/AktPlanowaniaPrzestrzennego/PL.ZIPPZP.12074/100106-POG/1POG

strefa planistyczna	PL.ZIPPZP.12074_100106-POG_1POG-87SJ_20260925T120000
identifier	https://www.gov.pl/zagospodarowanieprzestrzenne/app/StrefaPlanistyczna/PL.ZIPPZP.12074/100106-POG/1POG-87SJ/20260925T120000
przestrzen nazw	PL.ZIPPZP.12074/100106-POG
lokalny id	1POG-87SJ
wersja id	20260925T120000
poczatek wersji obiektu	2026-09-25T12:00
nazwa	strefa wielofunkcyjna z zabudową mieszkaniową jednorodzinną
oznaczenie	87SJ
symbol	SJ
obowiazuje od	2024-09-30
obowiazuje do	obecnie
status	w opracowaniu https://inspire.ec.europa.eu/codelist/ProcessStepGeneralValue/elaboration
charakter ustalenia	ogólnie wiążące https://inspire.ec.europa.eu/codelist/RegulationNatureValue/generallyBinding
profil podstawowy	teren zabudowy mieszkaniowej jednorodzinnej teren usług teren komunikacji teren zieleni urządzonej teren ogrodów działkowych teren infrastruktury technicznej
profil dodatkowy	teren zieleni naturalnej teren lasu teren wód
maksymalna nadziemna intensywnosc zabudowy	0.6
maksymalny udzial powierzchni zabudowy	30%
maksymalna wysokosc zabudowy	10.0 m
minimalny udzial powierzchni biologicznie czynnej	30%

geometria	
plan	https://www.gov.pl/zagospodarowanieprzestrzenne/app/AktPlanowaniaPrzestrzennego/PL.ZIPPZP.12074/100106-POG/1POG
strefa planistyczna	PL.ZIPPZP.12074_100106-POG_1POG-87SR_20260925T120000
identifier	https://www.gov.pl/zagospodarowanieprzestrzenne/app/StrefaPlanistyczna/PL.ZIPPZP.12074/100106-POG/1POG-87SR/20260925T120000
przestrzen nazw	PL.ZIPPZP.12074/100106-POG
lokalny id	1POG-87SR
wersja id	20260925T120000
poczatek wersji obiektu	2026-09-25T12:00
nazwa	strefa produkcji rolniczej
oznaczenie	87SR
symbol	SR
obowiazuje od	2024-09-30
obowiazuje do	obecnie
status	w opracowaniu https://inspire.ec.europa.eu/codelist/ProcessStepGeneralValue/elaboration
charakter ustalenia	ogólnie wiążące https://inspire.ec.europa.eu/codelist/RegulationNatureValue/generallyBinding
profil podstawowy	teren produkcji w gospodarstwach rolnych teren wielkotowarowej produkcji rolnej teren akwakultury i obsługi rybactwa teren komunikacji teren ogrodów działkowych teren infrastruktury technicznej
profil dodatkowy	teren rolnictwa z zakazem zabudowy teren elektrowni słonecznej teren zieleni urządzonej teren zieleni naturalnej teren lasu teren wód
maksymalna nadziemna intensywnosc zabudowy	0.4
maksymalny udzial powierzchni zabudowy	40%

maksymalna wysokosc zabudowy	18.0 m
minimalny udzial powierzchni biologicznie czynnej	30%
geometria	
plan	https://www.gov.pl/zagospodarowanieprzestrzenne/app/AktPlanowaniaPrzestrzennego/PL.ZIPPZP.12074/100106-POG/1POG
strefa planistyczna	PL.ZIPPZP.12074_100106-POG_1POG-88SJ_20260925T120000
identifier	https://www.gov.pl/zagospodarowanieprzestrzenne/app/StrefaPlanistyczna/PL.ZIPPZP.12074/100106-POG/1POG-88SJ/20260925T120000
przestrzen nazw	PL.ZIPPZP.12074/100106-POG
lokalny id	1POG-88SJ
wersja id	20260925T120000
poczatek wersji obiektu	2026-09-25T12:00
nazwa	strefa wielofunkcyjna z zabudową mieszkaniową jednorodzinną
oznaczenie	88SJ
symbol	SJ
obowiazuje od	2024-09-30
obowiazuje do	obecnie
status	w opracowaniu https://inspire.ec.europa.eu/codelist/ProcessStepGeneralValue/elaboration
charakter ustalenia	ogólnie wiążące https://inspire.ec.europa.eu/codelist/RegulationNatureValue/generallyBinding
profil podstawowy	teren zabudowy mieszkaniowej jednorodzinnej teren usług teren komunikacji teren zieleni urządzonej teren ogrodów działkowych teren infrastruktury technicznej
profil dodatkowy	teren zabudowy letniskowej lub rekreacji indywidualnej teren zieleni naturalnej teren lasu teren wód
maksymalna nadziemna intensywnosc zabudowy	0.6
maksymalny udzial powierzchni	

zabudowy	30%
maksymalna wysokosc zabudowy	10.0 m
minimalny udzial powierzchni biologicznie czynnej	30%
geometria	
plan	https://www.gov.pl/zagospodarowanieprzestrzenne/app/AktPlanowaniaPrzestrzennego/PL.ZIPPZP.12074/100106-POG/1POG

strefa planistyczna	PL.ZIPPZP.12074_100106-POG_1POG-88SZ_20260925T120000
identifier	https://www.gov.pl/zagospodarowanieprzestrzenne/app/StrefaPlanistyczna/PL.ZIPPZP.12074/100106-POG/1POG-88SZ/20260925T120000
przestrzen nazw	PL.ZIPPZP.12074/100106-POG
lokalny id	1POG-88SZ
wersja id	20260925T120000
poczatek wersji obiektu	2026-09-25T12:00
nazwa	strefa wielofunkcyjna z zabudową zagrodową
oznaczenie	88SZ
symbol	SZ
obowiazuje od	2024-09-30
obowiazuje do	obecnie
status	w opracowaniu https://inspire.ec.europa.eu/codelist/ProcessStepGeneralValue/elaboration
charakter ustalenia	ogólnie wiążące https://inspire.ec.europa.eu/codelist/RegulationNatureValue/generallyBinding
profil podstawowy	teren zabudowy zagrodowej teren produkcji w gospodarstwach rolnych teren akwakultury i obsługi rybactwa teren komunikacji teren zieleni urządzonej teren ogrodów działkowych teren infrastruktury technicznej
profil dodatkowy	teren wielkotowarowej produkcji rolnej teren rolnictwa z zakazem zabudowy teren usług teren zieleni naturalnej

	teren lasu teren wód
maksymalna nadziemna intensywnosc zabudowy	0.6
maksymalny udzial powierzchni zabudowy	30%
maksymalna wysokosc zabudowy	15.0 m
minimalny udzial powierzchni biologicznie czynnej	30%
geometria	
plan	https://www.gov.pl/zagospodarowanieprzestrzenne/app/AktPlanowaniaPrzestrzennego/PL.ZIPPZP.12074/100106-POG/1POG

strefa planistyczna	PL.ZIPPZP.12074_100106-POG_1POG-88SO_20260925T120000
identifier	https://www.gov.pl/zagospodarowanieprzestrzenne/app/StrefaPlanistyczna/PL.ZIPPZP.12074/100106-POG/1POG-88SO/20260925T120000
przestrzen nazw	PL.ZIPPZP.12074/100106-POG
lokalny id	1POG-88SO
wersja id	20260925T120000
poczatek wersji obiektu	2026-09-25T12:00
nazwa	strefa otwarta
oznaczenie	88SO
symbol	SO
obowiazuje od	2024-09-30
obowiazuje do	obecnie
status	w opracowaniu https://inspire.ec.europa.eu/codelist/ProcessStepGeneralValue/elaboration
charakter ustalenia	ogólnie wiążące https://inspire.ec.europa.eu/codelist/RegulationNatureValue/generallyBinding
profil podstawowy	teren rolnictwa z zakazem zabudowy teren lasu teren zieleni naturalnej teren wód teren komunikacji teren ogrodów działkowych teren infrastruktury technicznej

geometria	
plan	https://www.gov.pl/zagospodarowanieprzestrzenne/app/AktPlanowaniaPrzestrzennego/PL.ZIPPZP.12074/100106-POG/1POG
strefa planistyczna	PL.ZIPPZP.12074_100106-POG_1POG-88SR_20260925T120000
identifier	https://www.gov.pl/zagospodarowanieprzestrzenne/app/StrefaPlanistyczna/PL.ZIPPZP.12074/100106-POG/1POG-88SR/20260925T120000
przestrzen nazw	PL.ZIPPZP.12074/100106-POG
lokalny id	1POG-88SR
wersja id	20260925T120000
poczatek wersji obiektu	2026-09-25T12:00
nazwa	strefa produkcji rolniczej
oznaczenie	88SR
symbol	SR
obowiazuje od	2024-09-30
obowiazuje do	obecnie
status	w opracowaniu https://inspire.ec.europa.eu/codelist/ProcessStepGeneralValue/elaboration
charakter ustalenia	ogólnie wiążące https://inspire.ec.europa.eu/codelist/RegulationNatureValue/generallyBinding
profil podstawowy	teren produkcji w gospodarstwach rolnych teren wielkotowarowej produkcji rolnej teren akwakultury i obsługi rybactwa teren komunikacji teren ogrodów działkowych teren infrastruktury technicznej
profil dodatkowy	teren rolnictwa z zakazem zabudowy teren elektrowni słonecznej teren zieleni urządzonej teren zieleni naturalnej teren lasu teren wód
maksymalna nadziemna intensywnosc zabudowy	0.4
maksymalny udzial powierzchni zabudowy	40%

maksymalna wysokosc zabudowy	18.0 m
minimalny udzial powierzchni biologicznie czynnej	30%
geometria	
plan	https://www.gov.pl/zagospodarowanieprzestrzenne/app/AktPlanowaniaPrzestrzennego/PL.ZIPPZP.12074/100106-POG/1POG
strefa planistyczna	PL.ZIPPZP.12074_100106-POG_1POG-89SZ_20260925T120000
identifier	https://www.gov.pl/zagospodarowanieprzestrzenne/app/StrefaPlanistyczna/PL.ZIPPZP.12074/100106-POG/1POG-89SZ/20260925T120000
przestrzen nazw	PL.ZIPPZP.12074/100106-POG
lokalny id	1POG-89SZ
wersja id	20260925T120000
poczatek wersji obiektu	2026-09-25T12:00
nazwa	strefa wielofunkcyjna z zabudową zagrodową
oznaczenie	89SZ
symbol	SZ
obowiazuje od	2024-09-30
obowiazuje do	obecnie
status	w opracowaniu https://inspire.ec.europa.eu/codelist/ProcessStepGeneralValue/elaboration
charakter ustalenia	ogólnie wiążące https://inspire.ec.europa.eu/codelist/RegulationNatureValue/generallyBinding
profil podstawowy	teren zabudowy zagrodowej teren produkcji w gospodarstwach rolnych teren akwakultury i obsługi rybactwa teren komunikacji teren zieleni urządzonej teren ogrodów działkowych teren infrastruktury technicznej
profil dodatkowy	teren wielkotowarowej produkcji rolnej teren rolnictwa z zakazem zabudowy teren usług teren zieleni naturalnej teren lasu teren wód

maksymalna nadziemna intensywnosc zabudowy	0.6
maksymalny udzial powierzchni zabudowy	30%
maksymalna wysokosc zabudowy	15.0 m
minimalny udzial powierzchni biologicznie czynnej	30%
geometria	
plan	https://www.gov.pl/zagospodarowanieprzestrzenne/app/AktPlanowaniaPrzestrzennego/PL.ZIPPZP.12074/100106-POG/1POG

strefa planistyczna	PL.ZIPPZP.12074_100106-POG_1POG-89SR_20260925T120000
identifier	https://www.gov.pl/zagospodarowanieprzestrzenne/app/StrefaPlanistyczna/PL.ZIPPZP.12074/100106-POG/1POG-89SR/20260925T120000
przestrzen nazw	PL.ZIPPZP.12074/100106-POG
lokalny id	1POG-89SR
wersja id	20260925T120000
poczatek wersji obiektu	2026-09-25T12:00
nazwa	strefa produkcji rolniczej
oznaczenie	89SR
symbol	SR
obowiazuje od	2024-09-30
obowiazuje do	obecnie
status	w opracowaniu https://inspire.ec.europa.eu/codelist/ProcessStepGeneralValue/elaboration
charakter ustalenia	ogólnie wiążące https://inspire.ec.europa.eu/codelist/RegulationNatureValue/generallyBinding
profil podstawowy	teren produkcji w gospodarstwach rolnych teren wielkotowarowej produkcji rolnej teren akwakultury i obsługi rybactwa teren komunikacji teren ogrodów działkowych teren infrastruktury technicznej
profil dodatkowy	teren rolnictwa z zakazem zabudowy teren zieleni urządzonej teren zieleni naturalnej

	teren lasu teren wód
maksymalna nadziemna intensywnosc zabudowy	0.4
maksymalny udzial powierzchni zabudowy	40%
maksymalna wysokosc zabudowy	15.0 m
minimalny udzial powierzchni biologicznie czynnej	30%
geometria	
plan	https://www.gov.pl/zagospodarowanieprzestrzenne/app/AktPlanowaniaPrzestrzennego/PL.ZIPPZP.12074/100106-POG/1POG

strefa planistyczna	PL.ZIPPZP.12074_100106-POG_1POG-89SJ_20260925T120000
identifier	https://www.gov.pl/zagospodarowanieprzestrzenne/app/StrefaPlanistyczna/PL.ZIPPZP.12074/100106-POG/1POG-89SJ/20260925T120000
przestrzen nazw	PL.ZIPPZP.12074/100106-POG
lokalny id	1POG-89SJ
wersja id	20260925T120000
poczatek wersji obiektu	2026-09-25T12:00
nazwa	strefa wielofunkcyjna z zabudową mieszkaniową jednorodzinną
oznaczenie	89SJ
symbol	SJ
obowiazuje od	2024-09-30
obowiazuje do	obecnie
status	w opracowaniu https://inspire.ec.europa.eu/codelist/ProcessStepGeneralValue/elaboration
charakter ustalenia	ogólnie wiążące https://inspire.ec.europa.eu/codelist/RegulationNatureValue/generallyBinding
profil podstawowy	teren zabudowy mieszkaniowej jednorodzinnej teren usług teren komunikacji teren zieleni urządzonej teren ogrodów działkowych teren infrastruktury technicznej

profil dodatkowy	teren zieleni naturalnej teren lasu teren wód
maksymalna nadziemna intensywnosc zabudowy	0.6
maksymalny udzial powierzchni zabudowy	30%
maksymalna wysokosc zabudowy	10.0 m
minimalny udzial powierzchni biologicznie czynnej	30%
geometria	
plan	https://www.gov.pl/zagospodarowanieprzestrzenne/app/AktPlanowaniaPrzestrzennego/PL.ZIPPZP.12074/100106-POG/1POG

strefa planistyczna	PL.ZIPPZP.12074_100106-POG_1POG-89SO_20260925T120000
identifier	https://www.gov.pl/zagospodarowanieprzestrzenne/app/StrefaPlanistyczna/PL.ZIPPZP.12074/100106-POG/1POG-89SO/20260925T120000
przestrzen nazw	PL.ZIPPZP.12074/100106-POG
lokalny id	1POG-89SO
wersja id	20260925T120000
poczatek wersji obiektu	2026-09-25T12:00
nazwa	strefa otwarta
oznaczenie	89SO
symbol	SO
obowiazuje od	2024-09-30
obowiazuje do	obecnie
status	w opracowaniu https://inspire.ec.europa.eu/codelist/ProcessStepGeneralValue/elaboration
charakter ustalenia	ogólnie wiążące https://inspire.ec.europa.eu/codelist/RegulationNatureValue/generallyBinding
profil podstawowy	teren rolnictwa z zakazem zabudowy teren lasu teren zieleni naturalnej teren wód teren komunikacji

	teren ogrodów działkowych teren infrastruktury technicznej
geometria	
plan	https://www.gov.pl/zagospodarowanieprzestrzenne/app/AktPlanowaniaPrzestrzennego/PL.ZIPPZP.12074/100106-POG/1POG

strefa planistyczna	PL.ZIPPZP.12074_100106-POG_1POG-90SJ_20260925T120000
identifier	https://www.gov.pl/zagospodarowanieprzestrzenne/app/StrefaPlanistyczna/PL.ZIPPZP.12074/100106-POG/1POG-90SJ/20260925T120000
przestrzen nazw	PL.ZIPPZP.12074/100106-POG
lokalny id	1POG-90SJ
wersja id	20260925T120000
poczatek wersji obiektu	2026-09-25T12:00
nazwa	strefa wielofunkcyjna z zabudową mieszkaniową jednorodzinną
oznaczenie	90SJ
symbol	SJ
obowiazuje od	2024-09-30
obowiazuje do	obecnie
status	w opracowaniu https://inspire.ec.europa.eu/codelist/ProcessStepGeneralValue/elaboration
charakter ustalenia	ogólnie wiążące https://inspire.ec.europa.eu/codelist/RegulationNatureValue/generallyBinding
profil podstawowy	teren zabudowy mieszkaniowej jednorodzinnej teren usług teren komunikacji teren zieleni urządzonej teren ogrodów działkowych teren infrastruktury technicznej
profil dodatkowy	teren zieleni naturalnej teren lasu teren wód
maksymalna nadziemna intensywnosc zabudowy	0.6
maksymalny udzial powierzchni zabudowy	30%
maksymalna wysokosc zabudowy	10.0 m

minimalny udzial powierzchni biologicznie czynnej	30%
geometria	
plan	https://www.gov.pl/zagospodarowanieprzestrzenne/app/AktPlanowaniaPrzestrzennego/PL.ZIPPZP.12074/100106-POG/1POG

strefa planistyczna	PL.ZIPPZP.12074_100106-POG_1POG-90SR_20260925T120000
identifier	https://www.gov.pl/zagospodarowanieprzestrzenne/app/StrefaPlanistyczna/PL.ZIPPZP.12074/100106-POG/1POG-90SR/20260925T120000
przestrzen nazw	PL.ZIPPZP.12074/100106-POG
lokalny id	1POG-90SR
wersja id	20260925T120000
poczatek wersji obiektu	2026-09-25T12:00
nazwa	strefa produkcji rolniczej
oznaczenie	90SR
symbol	SR
obowiazuje od	2024-09-30
obowiazuje do	obecnie
status	w opracowaniu https://inspire.ec.europa.eu/codelist/ProcessStepGeneralValue/elaboration
charakter ustalenia	ogólnie wiążące https://inspire.ec.europa.eu/codelist/RegulationNatureValue/generallyBinding
profil podstawowy	teren produkcji w gospodarstwach rolnych teren wielkotowarowej produkcji rolnej teren akwakultury i obsługi rybactwa teren komunikacji teren ogrodów działkowych teren infrastruktury technicznej
profil dodatkowy	teren rolnictwa z zakazem zabudowy teren zieleni urządzonej teren zieleni naturalnej teren lasu teren wód
maksymalna nadziemna intensywnosc zabudowy	0.4
maksymalny udzial powierzchni	

zabudowy	40%
maksymalna wysokosc zabudowy	15.0 m
minimalny udzial powierzchni biologicznie czynnej	30%
geometria	
plan	https://www.gov.pl/zagospodarowanieprzestrzenne/app/AktPlanowaniaPrzestrzennego/PL.ZIPPZP.12074/100106-POG/1POG

strefa planistyczna	PL.ZIPPZP.12074_100106-POG_1POG-90SZ_20260925T120000
identifier	https://www.gov.pl/zagospodarowanieprzestrzenne/app/StrefaPlanistyczna/PL.ZIPPZP.12074/100106-POG/1POG-90SZ/20260925T120000
przestrzen nazw	PL.ZIPPZP.12074/100106-POG
lokalny id	1POG-90SZ
wersja id	20260925T120000
poczatek wersji obiektu	2026-09-25T12:00
nazwa	strefa wielofunkcyjna z zabudową zagrodową
oznaczenie	90SZ
symbol	SZ
obowiazuje od	2024-09-30
obowiazuje do	obecnie
status	w opracowaniu https://inspire.ec.europa.eu/codelist/ProcessStepGeneralValue/elaboration
charakter ustalenia	ogólnie wiążące https://inspire.ec.europa.eu/codelist/RegulationNatureValue/generallyBinding
profil podstawowy	teren zabudowy zagrodowej teren produkcji w gospodarstwach rolnych teren akwakultury i obsługi rybactwa teren komunikacji teren zieleni urządzonej teren ogrodów działkowych teren infrastruktury technicznej
profil dodatkowy	teren wielkotowarowej produkcji rolnej teren rolnictwa z zakazem zabudowy teren usług teren zieleni naturalnej

	teren lasu teren wód
maksymalna nadziemna intensywnosc zabudowy	0.6
maksymalny udzial powierzchni zabudowy	30%
maksymalna wysokosc zabudowy	15.0 m
minimalny udzial powierzchni biologicznie czynnej	30%
geometria	
plan	https://www.gov.pl/zagospodarowanieprzestrzenne/app/AktPlanowaniaPrzestrzennego/PL.ZIPPZP.12074/100106-POG/1POG

strefa planistyczna	PL.ZIPPZP.12074_100106-POG_1POG-91SJ_20260925T120000
identifier	https://www.gov.pl/zagospodarowanieprzestrzenne/app/StrefaPlanistyczna/PL.ZIPPZP.12074/100106-POG/1POG-91SJ/20260925T120000
przestrzen nazw	PL.ZIPPZP.12074/100106-POG
lokalny id	1POG-91SJ
wersja id	20260925T120000
poczatek wersji obiektu	2026-09-25T12:00
nazwa	strefa wielofunkcyjna z zabudową mieszkaniową jednorodzinną
oznaczenie	91SJ
symbol	SJ
obowiazuje od	2024-09-30
obowiazuje do	obecnie
status	w opracowaniu https://inspire.ec.europa.eu/codelist/ProcessStepGeneralValue/elaboration
charakter ustalenia	ogólnie wiążące https://inspire.ec.europa.eu/codelist/RegulationNatureValue/generallyBinding
profil podstawowy	teren zabudowy mieszkaniowej jednorodzinnej teren usług teren komunikacji teren zieleni urządzonej teren ogrodów działkowych teren infrastruktury technicznej

profil dodatkowy	teren zieleni naturalnej teren lasu teren wód
maksymalna nadziemna intensywnosc zabudowy	0.6
maksymalny udzial powierzchni zabudowy	30%
maksymalna wysokosc zabudowy	10.0 m
minimalny udzial powierzchni biologicznie czynnej	30%
geometria	
plan	https://www.gov.pl/zagospodarowanieprzestrzenne/app/AktPlanowaniaPrzestrzennego/PL.ZIPPZP.12074/100106-POG/1POG

strefa planistyczna	PL.ZIPPZP.12074_100106-POG_1POG-91SR_20260925T120000
identifier	https://www.gov.pl/zagospodarowanieprzestrzenne/app/StrefaPlanistyczna/PL.ZIPPZP.12074/100106-POG/1POG-91SR/20260925T120000
przestrzen nazw	PL.ZIPPZP.12074/100106-POG
lokalny id	1POG-91SR
wersja id	20260925T120000
poczatek wersji obiektu	2026-09-25T12:00
nazwa	strefa produkcji rolniczej
oznaczenie	91SR
symbol	SR
obowiazuje od	2024-09-30
obowiazuje do	obecnie
status	w opracowaniu https://inspire.ec.europa.eu/codelist/ProcessStepGeneralValue/elaboration
charakter ustalenia	ogólnie wiążące https://inspire.ec.europa.eu/codelist/RegulationNatureValue/generallyBinding
profil podstawowy	teren produkcji w gospodarstwach rolnych teren wielkotowarowej produkcji rolnej teren akwakultury i obsługi rybactwa teren komunikacji teren ogrodów działkowych teren infrastruktury technicznej

profil dodatkowy	teren rolnictwa z zakazem zabudowy teren elektrowni słonecznej teren zieleni urządzonej teren zieleni naturalnej teren lasu teren wód
maksymalna nadziemna intensywnosc zabudowy	0.4
maksymalny udzial powierzchni zabudowy	40%
maksymalna wysokosc zabudowy	18.0 m
minimalny udzial powierzchni biologicznie czynnej	30%
geometria	
plan	https://www.gov.pl/zagospodarowanieprzestrzenne/app/AktPlanowaniaPrzestrzennego/PL.ZIPPZP.12074/100106-POG/1POG

strefa planistyczna	PL.ZIPPZP.12074_100106-POG_1POG-91SZ_20260925T120000
identifier	https://www.gov.pl/zagospodarowanieprzestrzenne/app/StrefaPlanistyczna/PL.ZIPPZP.12074/100106-POG/1POG-91SZ/20260925T120000
przestrzen nazw	PL.ZIPPZP.12074/100106-POG
lokalny id	1POG-91SZ
wersja id	20260925T120000
poczatek wersji obiektu	2026-09-25T12:00
nazwa	strefa wielofunkcyjna z zabudową zagrodową
oznaczenie	91SZ
symbol	SZ
obowiazuje od	2024-09-30
obowiazuje do	obecnie
status	w opracowaniu https://inspire.ec.europa.eu/codelist/ProcessStepGeneralValue/elaboration
charakter ustalenia	ogólnie wiążące https://inspire.ec.europa.eu/codelist/RegulationNatureValue/generallyBinding
profil podstawowy	teren zabudowy zagrodowej teren produkcji w gospodarstwach rolnych

	teren akwakultury i obsługi rybactwa teren komunikacji teren zieleni urządzonej teren ogrodów działkowych teren infrastruktury technicznej
profil dodatkowy	teren wielkotowarowej produkcji rolnej teren rolnictwa z zakazem zabudowy teren usług teren zieleni naturalnej teren lasu teren wód
maksymalna nadziemna intensywnosc zabudowy	0.6
maksymalny udzial powierzchni zabudowy	30%
maksymalna wysokosc zabudowy	15.0 m
minimalny udzial powierzchni biologicznie czynnej	30%
geometria	
plan	https://www.gov.pl/zagospodarowanieprzestrzenne/app/AktPlanowaniaPrzestrzennego/PL.ZIPPZP.12074/100106-POG/1POG

strefa planistyczna	PL.ZIPPZP.12074_100106-POG_1POG-92SZ_20260925T120000
identifier	https://www.gov.pl/zagospodarowanieprzestrzenne/app/StrefaPlanistyczna/PL.ZIPPZP.12074/100106-POG/1POG-92SZ/20260925T120000
przestrzen nazw	PL.ZIPPZP.12074/100106-POG
lokalny id	1POG-92SZ
wersja id	20260925T120000
poczatek wersji obiektu	2026-09-25T12:00
nazwa	strefa wielofunkcyjna z zabudową zagrodową
oznaczenie	92SZ
symbol	SZ
obowiazuje od	2024-09-30
obowiazuje do	obecnie
status	w opracowaniu https://inspire.ec.europa.eu/codelist/ProcessStepGeneralValue/elaboration
charakter ustalenia	ogólnie wiążące

	https://inspire.ec.europa.eu/codelist/RegulationNatureValue/generallyBinding
profil podstawowy	teren zabudowy zagrodowej teren produkcji w gospodarstwach rolnych teren akwakultury i obsługi rybactwa teren komunikacji teren zieleni urządzonej teren ogrodów działkowych teren infrastruktury technicznej
profil dodatkowy	teren wielkotowarowej produkcji rolnej teren rolnictwa z zakazem zabudowy teren usług teren zieleni naturalnej teren lasu teren wód
maksymalna nadziemna intensywnosc zabudowy	0.6
maksymalny udzial powierzchni zabudowy	30%
maksymalna wysokosc zabudowy	15.0 m
minimalny udzial powierzchni biologicznie czynnej	30%
geometria	
plan	https://www.gov.pl/zagospodarowanieprzestrzenne/app/AktPlanowaniaPrzestrzennego/PL.ZIPPZP.12074/100106-POG/1POG

strefa planistyczna	PL.ZIPPZP.12074_100106-POG_1POG-92SJ_20260925T120000
identifier	https://www.gov.pl/zagospodarowanieprzestrzenne/app/StrefaPlanistyczna/PL.ZIPPZP.12074/100106-POG/1POG-92SJ/20260925T120000
przestrzen nazw	PL.ZIPPZP.12074/100106-POG
lokalny id	1POG-92SJ
wersja id	20260925T120000
poczatek wersji obiektu	2026-09-25T12:00
nazwa	strefa wielofunkcyjna z zabudową mieszkaniową jednorodzinną
oznaczenie	92SJ
symbol	SJ
obowiazuje od	2024-09-30
obowiazuje do	obecnie

status	w opracowaniu https://inspire.ec.europa.eu/codelist/ProcessStepGeneralValue/elaboration
charakter ustalenia	ogólnie wiążące https://inspire.ec.europa.eu/codelist/RegulationNatureValue/generallyBinding
profil podstawowy	teren zabudowy mieszkaniowej jednorodzinnej teren usług teren komunikacji teren zieleni urządzonej teren ogrodów działkowych teren infrastruktury technicznej
profil dodatkowy	teren zieleni naturalnej teren lasu teren wód
maksymalna nadziemna intensywnosc zabudowy	0.6
maksymalny udzial powierzchni zabudowy	30%
maksymalna wysokosc zabudowy	10.0 m
minimalny udzial powierzchni biologicznie czynnej	30%
geometria	
plan	https://www.gov.pl/zagospodarowanieprzestrzenne/app/AktPlanowaniaPrzestrzennego/PL.ZIPPZP.12074/100106-POG/1POG

strefa planistyczna	PL.ZIPPZP.12074_100106-POG_1POG-92SR_20260925T120000
identifier	https://www.gov.pl/zagospodarowanieprzestrzenne/app/StrefaPlanistyczna/PL.ZIPPZP.12074/100106-POG/1POG-92SR/20260925T120000
przestrzen nazw	PL.ZIPPZP.12074/100106-POG
lokalny id	1POG-92SR
wersja id	20260925T120000
poczatek wersji obiektu	2026-09-25T12:00
nazwa	strefa produkcji rolniczej
oznaczenie	92SR
symbol	SR
obowiazuje od	2024-09-30
obowiazuje do	obecnie

status	w opracowaniu https://inspire.ec.europa.eu/codelist/ProcessStepGeneralValue/elaboration
charakter ustalenia	ogólnie wiążące https://inspire.ec.europa.eu/codelist/RegulationNatureValue/generallyBinding
profil podstawowy	teren produkcji w gospodarstwach rolnych teren wielkotowarowej produkcji rolnej teren akwakultury i obsługi rybactwa teren komunikacji teren ogrodów działkowych teren infrastruktury technicznej
profil dodatkowy	teren rolnictwa z zakazem zabudowy teren zieleni urządzonej teren zieleni naturalnej teren lasu teren wód
maksymalna nadziemna intensywnosc zabudowy	0.4
maksymalny udzial powierzchni zabudowy	40%
maksymalna wysokosc zabudowy	15.0 m
minimalny udzial powierzchni biologicznie czynnej	30%
geometria	
plan	https://www.gov.pl/zagospodarowanieprzestrzenne/app/AktPlanowaniaPrzestrzennego/PL.ZIPPZP.12074/100106-POG/1POG

strefa planistyczna	PL.ZIPPZP.12074_100106-POG_1POG-93SZ_20260925T120000
identifier	https://www.gov.pl/zagospodarowanieprzestrzenne/app/StrefaPlanistyczna/PL.ZIPPZP.12074/100106-POG/1POG-93SZ/20260925T120000
przestrzen nazw	PL.ZIPPZP.12074/100106-POG
lokalny id	1POG-93SZ
wersja id	20260925T120000
poczatek wersji obiektu	2026-09-25T12:00
nazwa	strefa wielofunkcyjna z zabudową zagrodową
oznaczenie	93SZ
symbol	SZ

obowiazuje od	2024-09-30
obowiazuje do	obecnie
status	w opracowaniu https://inspire.ec.europa.eu/codelist/ProcessStepGeneralValue/elaboration
charakter ustalenia	ogólnie wiążące https://inspire.ec.europa.eu/codelist/RegulationNatureValue/generallyBinding
profil podstawowy	teren zabudowy zagrodowej teren produkcji w gospodarstwach rolnych teren akwakultury i obsługi rybactwa teren komunikacji teren zieleni urządzonej teren ogrodów działkowych teren infrastruktury technicznej
profil dodatkowy	teren wielkotowarowej produkcji rolnej teren rolnictwa z zakazem zabudowy teren usług teren zieleni naturalnej teren lasu teren wód
maksymalna nadziemna intensywnosc zabudowy	0.6
maksymalny udzial powierzchni zabudowy	30%
maksymalna wysokosc zabudowy	15.0 m
minimalny udzial powierzchni biologicznie czynnej	30%
geometria	
plan	https://www.gov.pl/zagospodarowanieprzestrzenne/app/AktPlanowaniaPrzestrzennego/PL.ZIPPZP.12074/100106-POG/1POG

strefa planistyczna	PL.ZIPPZP.12074_100106-POG_1POG-93SJ_20260925T120000
identifier	https://www.gov.pl/zagospodarowanieprzestrzenne/app/StrefaPlanistyczna/PL.ZIPPZP.12074/100106-POG/1POG-93SJ/20260925T120000
przestrzen nazw	PL.ZIPPZP.12074/100106-POG
lokalny id	1POG-93SJ
wersja id	20260925T120000
poczatek wersji obiektu	2026-09-25T12:00

nazwa	strefa wielofunkcyjna z zabudową mieszkaniową jednorodzinną
oznaczenie	93SJ
symbol	SJ
obowiazuje od	2024-09-30
obowiazuje do	obecnie
status	w opracowaniu https://inspire.ec.europa.eu/codelist/ProcessStepGeneralValue/elaboration
charakter ustalenia	ogólnie wiążące https://inspire.ec.europa.eu/codelist/RegulationNatureValue/generallyBinding
profil podstawowy	teren zabudowy mieszkaniowej jednorodzinnej teren usług teren komunikacji teren zieleni urządzonej teren ogrodów działkowych teren infrastruktury technicznej
profil dodatkowy	teren zieleni naturalnej teren lasu teren wód
maksymalna nadziemna intensywnosc zabudowy	0.6
maksymalny udzial powierzchni zabudowy	30%
maksymalna wysokosc zabudowy	10.0 m
minimalny udzial powierzchni biologicznie czynnej	30%
geometria Nie można pobrać podglądu podkładu mapowego. Usługa WMTS jest teraz niedostępna.	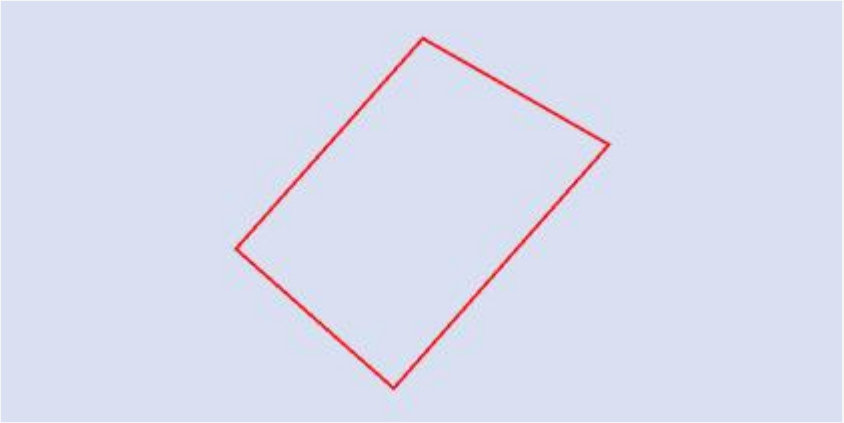
plan	https://www.gov.pl/zagospodarowanieprzestrzenne/app/AktPlanowaniaPrzestrzennego/PL.ZIPPZP.12074/100106-POG/1POG

strefa planistyczna	PL.ZIPPZP.12074_100106-POG_1POG-93SR_20260925T120000
identifier	https://www.gov.pl/zagospodarowanieprzestrzenne/app/StrefaPlanistyczna/PL.ZIPPZP.12074/100106-POG/1POG-93SR/20260925T120000
przestrzen nazw	PL.ZIPPZP.12074/100106-POG
lokalny id	1POG-93SR
wersja id	20260925T120000
poczatek wersji obiektu	2026-09-25T12:00

nazwa	strefa produkcji rolniczej
oznaczenie	93SR
symbol	SR
obowiazuje od	2024-09-30
obowiazuje do	obecnie
status	w opracowaniu https://inspire.ec.europa.eu/codelist/ProcessStepGeneralValue/elaboration
charakter ustalenia	ogólnie wiążące https://inspire.ec.europa.eu/codelist/RegulationNatureValue/generallyBinding
profil podstawowy	teren produkcji w gospodarstwach rolnych teren wielkotowarowej produkcji rolnej teren akwakultury i obsługi rybactwa teren komunikacji teren ogrodów działkowych teren infrastruktury technicznej
profil dodatkowy	teren rolnictwa z zakazem zabudowy teren elektrowni słonecznej teren zieleni urządzonej teren zieleni naturalnej teren lasu teren wód
maksymalna nadziemna intensywnosc zabudowy	0.4
maksymalny udzial powierzchni zabudowy	40%
maksymalna wysokosc zabudowy	18.0 m
minimalny udzial powierzchni biologicznie czynnej	30%
geometria	
plan	https://www.gov.pl/zagospodarowanieprzestrzenne/app/AktPlanowaniaPrzestrzennego/PL.ZIPPZP.12074/100106-POG/1POG

strefa planistyczna	PL.ZIPPZP.12074_100106-POG_1POG-94SR_20260925T120000
identifier	https://www.gov.pl/zagospodarowanieprzestrzenne/app/StrefaPlanistyczna/PL.ZIPPZP.12074/100106-POG/1POG-94SR/20260925T120000
przestrzen nazw	PL.ZIPPZP.12074/100106-POG
lokalny id	1POG-94SR

wersja id	20260925T120000
poczatek wersji obiektu	2026-09-25T12:00
nazwa	strefa produkcji rolniczej
oznaczenie	94SR
symbol	SR
obowiazuje od	2024-09-30
obowiazuje do	obecnie
status	w opracowaniu https://inspire.ec.europa.eu/codelist/ProcessStepGeneralValue/elaboration
charakter ustalenia	ogólnie wiążące https://inspire.ec.europa.eu/codelist/RegulationNatureValue/generallyBinding
profil podstawowy	teren produkcji w gospodarstwach rolnych teren wielkotowarowej produkcji rolnej teren akwakultury i obsługi rybactwa teren komunikacji teren ogrodów działkowych teren infrastruktury technicznej
profil dodatkowy	teren rolnictwa z zakazem zabudowy teren zieleni urządzonej teren zieleni naturalnej teren lasu teren wód
maksymalna nadziemna intensywnosc zabudowy	0.4
maksymalny udzial powierzchni zabudowy	40%
maksymalna wysokosc zabudowy	15.0 m
minimalny udzial powierzchni biologicznie czynnej	30%
geometria	
plan	https://www.gov.pl/zagospodarowanieprzestrzenne/app/AktPlanowaniaPrzestrzennego/PL.ZIPPZP.12074/100106-POG/1POG

strefa planistyczna	PL.ZIPPZP.12074_100106-POG_1POG-94SJ_20260925T120000
identifier	https://www.gov.pl/zagospodarowanieprzestrzenne/app/StrefaPlanistyczna/PL.ZIPPZP.12074/100106-POG/1POG-94SJ/20260925T120000

przestrzen nazw	PL.ZIPPZP.12074/100106-POG
lokalny id	1POG-94SJ
wersja id	20260925T120000
poczatek wersji obiektu	2026-09-25T12:00
nazwa	strefa wielofunkcyjna z zabudową mieszkaniową jednorodzinną
oznaczenie	94SJ
symbol	SJ
obowiazuje od	2024-09-30
obowiazuje do	obecnie
status	w opracowaniu https://inspire.ec.europa.eu/codelist/ProcessStepGeneralValue/elaboration
charakter ustalenia	ogólnie wiążące https://inspire.ec.europa.eu/codelist/RegulationNatureValue/generallyBinding
profil podstawowy	teren zabudowy mieszkaniowej jednorodzinnej teren usług teren komunikacji teren zieleni urządzonej teren ogrodów działkowych teren infrastruktury technicznej
profil dodatkowy	teren zieleni naturalnej teren lasu teren wód
maksymalna nadziemna intensywnosc zabudowy	0.6
maksymalny udzial powierzchni zabudowy	30%
maksymalna wysokosc zabudowy	10.0 m
minimalny udzial powierzchni biologicznie czynnej	30%
geometria	
plan	https://www.gov.pl/zagospodarowanieprzestrzenne/app/AktPlanowaniaPrzestrzennego/PL.ZIPPZP.12074/100106-POG/1POG

strefa planistyczna	PL.ZIPPZP.12074_100106-POG_1POG-94SZ_20260925T120000
identifier	https://www.gov.pl/zagospodarowanieprzestrzenne/app/StrefaPlanistyczna/PL.ZIPPZP.12074/100106-POG/1POG-94SZ/20260925T120000

przestrzen nazw	PL.ZIPPZP.12074/100106-POG
lokalny id	1POG-94SZ
wersja id	20260925T120000
poczatek wersji obiektu	2026-09-25T12:00
nazwa	strefa wielofunkcyjna z zabudową zagrodową
oznaczenie	94SZ
symbol	SZ
obowiazuje od	2024-09-30
obowiazuje do	obecnie
status	w opracowaniu https://inspire.ec.europa.eu/codelist/ProcessStepGeneralValue/elaboration
charakter ustalenia	ogólnie wiążące https://inspire.ec.europa.eu/codelist/RegulationNatureValue/generallyBinding
profil podstawowy	teren zabudowy zagrodowej teren produkcji w gospodarstwach rolnych teren akwakultury i obsługi rybactwa teren komunikacji teren zieleni urządzonej teren ogrodów działkowych teren infrastruktury technicznej
profil dodatkowy	teren wielkotowarowej produkcji rolnej teren rolnictwa z zakazem zabudowy teren usług teren zieleni naturalnej teren lasu teren wód
maksymalna nadziemna intensywnosc zabudowy	0.7
maksymalny udzial powierzchni zabudowy	35%
maksymalna wysokosc zabudowy	15.0 m
minimalny udzial powierzchni biologicznie czynnej	30%
geometria	
plan	https://www.gov.pl/zagospodarowanieprzestrzenne/app/AktPlanowaniaPrzestrzennego/PL.ZIPPZP.12074/100106-POG/1POG

strefa planistyczna	PL.ZIPPZP.12074_100106-POG_1POG-95SZ_20260925T120000
identifier	https://www.gov.pl/zagospodarowanieprzestrzenne/app/StrefaPlanistyczna/PL.ZIPPZP.12074/100106-POG/1POG-95SZ/20260925T120000
przestrzen nazw	PL.ZIPPZP.12074/100106-POG
lokalny id	1POG-95SZ
wersja id	20260925T120000
poczatek wersji obiektu	2026-09-25T12:00
nazwa	strefa wielofunkcyjna z zabudową zagrodową
oznaczenie	95SZ
symbol	SZ
obowiazuje od	2024-09-30
obowiazuje do	obecnie
status	w opracowaniu https://inspire.ec.europa.eu/codelist/ProcessStepGeneralValue/elaboration
charakter ustalenia	ogólnie wiążące https://inspire.ec.europa.eu/codelist/RegulationNatureValue/generallyBinding
profil podstawowy	teren zabudowy zagrodowej teren produkcji w gospodarstwach rolnych teren akwakultury i obsługi rybactwa teren komunikacji teren zieleni urządzonej teren ogrodów działkowych teren infrastruktury technicznej
profil dodatkowy	teren wielkotowarowej produkcji rolnej teren rolnictwa z zakazem zabudowy teren usług teren zieleni naturalnej teren lasu teren wód
maksymalna nadziemna intensywnosc zabudowy	0.6
maksymalny udzial powierzchni zabudowy	30%
maksymalna wysokosc zabudowy	15.0 m
minimalny udzial powierzchni biologicznie czynnej	30%
geometria	

plan	https://www.gov.pl/zagospodarowanieprzestrzenne/app/AktPlanowaniaPrzestrzennego/PL.ZIPPZP.12074/100106-POG/1POG

strefa planistyczna	PL.ZIPPZP.12074_100106-POG_1POG-95SJ_20260925T120000
identifier	https://www.gov.pl/zagospodarowanieprzestrzenne/app/StrefaPlanistyczna/PL.ZIPPZP.12074/100106-POG/1POG-95SJ/20260925T120000
przestrzen nazw	PL.ZIPPZP.12074/100106-POG
lokalny id	1POG-95SJ
wersja id	20260925T120000
poczatek wersji obiektu	2026-09-25T12:00
nazwa	strefa wielofunkcyjna z zabudową mieszkaniową jednorodzinną
oznaczenie	95SJ
symbol	SJ
obowiazuje od	2024-09-30
obowiazuje do	obecnie
status	w opracowaniu https://inspire.ec.europa.eu/codelist/ProcessStepGeneralValue/elaboration
charakter ustalenia	ogólnie wiążące https://inspire.ec.europa.eu/codelist/RegulationNatureValue/generallyBinding
profil podstawowy	teren zabudowy mieszkaniowej jednorodzinnej teren usług teren komunikacji teren zieleni urządzonej teren ogrodów działkowych teren infrastruktury technicznej
profil dodatkowy	teren zieleni naturalnej teren lasu teren wód
maksymalna nadziemna intensywnosc zabudowy	0.6
maksymalny udzial powierzchni zabudowy	30%
maksymalna wysokosc zabudowy	10.0 m
minimalny udzial powierzchni biologicznie czynnej	30%

geometria	
plan	https://www.gov.pl/zagospodarowanieprzestrzenne/app/AktPlanowaniaPrzestrzennego/PL.ZIPPZP.12074/100106-POG/1POG
strefa planistyczna	PL.ZIPPZP.12074_100106-POG_1POG-95SR_20260925T120000
identifier	https://www.gov.pl/zagospodarowanieprzestrzenne/app/StrefaPlanistyczna/PL.ZIPPZP.12074/100106-POG/1POG-95SR/20260925T120000
przestrzen nazw	PL.ZIPPZP.12074/100106-POG
lokalny id	1POG-95SR
wersja id	20260925T120000
poczatek wersji obiektu	2026-09-25T12:00
nazwa	strefa produkcji rolniczej
oznaczenie	95SR
symbol	SR
obowiazuje od	2024-09-30
obowiazuje do	obecnie
status	w opracowaniu https://inspire.ec.europa.eu/codelist/ProcessStepGeneralValue/elaboration
charakter ustalenia	ogólnie wiążące https://inspire.ec.europa.eu/codelist/RegulationNatureValue/generallyBinding
profil podstawowy	teren produkcji w gospodarstwach rolnych teren wielkotowarowej produkcji rolnej teren akwakultury i obsługi rybactwa teren komunikacji teren ogrodów działkowych teren infrastruktury technicznej
profil dodatkowy	teren rolnictwa z zakazem zabudowy teren elektrowni słonecznej teren zieleni urządzonej teren zieleni naturalnej teren lasu teren wód
maksymalna nadziemna intensywnosc zabudowy	0.4
maksymalny udzial powierzchni zabudowy	40%

maksymalna wysokosc zabudowy	18.0 m
minimalny udzial powierzchni biologicznie czynnej	30%
geometria	
plan	https://www.gov.pl/zagospodarowanieprzestrzenne/app/AktPlanowaniaPrzestrzennego/PL.ZIPPZP.12074/100106-POG/1POG
strefa planistyczna	PL.ZIPPZP.12074_100106-POG_1POG-96SZ_20260925T120000
identifier	https://www.gov.pl/zagospodarowanieprzestrzenne/app/StrefaPlanistyczna/PL.ZIPPZP.12074/100106-POG/1POG-96SZ/20260925T120000
przestrzen nazw	PL.ZIPPZP.12074/100106-POG
lokalny id	1POG-96SZ
wersja id	20260925T120000
poczatek wersji obiektu	2026-09-25T12:00
nazwa	strefa wielofunkcyjna z zabudową zagrodową
oznaczenie	96SZ
symbol	SZ
obowiazuje od	2024-09-30
obowiazuje do	obecnie
status	w opracowaniu https://inspire.ec.europa.eu/codelist/ProcessStepGeneralValue/elaboration
charakter ustalenia	ogólnie wiążące https://inspire.ec.europa.eu/codelist/RegulationNatureValue/generallyBinding
profil podstawowy	teren zabudowy zagrodowej teren produkcji w gospodarstwach rolnych teren akwakultury i obsługi rybactwa teren komunikacji teren zieleni urządzonej teren ogrodów działkowych teren infrastruktury technicznej
profil dodatkowy	teren wielkotowarowej produkcji rolnej teren rolnictwa z zakazem zabudowy teren usług teren zieleni naturalnej teren lasu teren wód

maksymalna nadziemna intensywnosc zabudowy	0.6
maksymalny udzial powierzchni zabudowy	30%
maksymalna wysokosc zabudowy	15.0 m
minimalny udzial powierzchni biologicznie czynnej	30%
geometria	
plan	https://www.gov.pl/zagospodarowanieprzestrzenne/app/AktPlanowaniaPrzestrzennego/PL.ZIPPZP.12074/100106-POG/1POG

strefa planistyczna	PL.ZIPPZP.12074_100106-POG_1POG-96SJ_20260925T120000
identifier	https://www.gov.pl/zagospodarowanieprzestrzenne/app/StrefaPlanistyczna/PL.ZIPPZP.12074/100106-POG/1POG-96SJ/20260925T120000
przestrzen nazw	PL.ZIPPZP.12074/100106-POG
lokalny id	1POG-96SJ
wersja id	20260925T120000
poczatek wersji obiektu	2026-09-25T12:00
nazwa	strefa wielofunkcyjna z zabudową mieszkaniową jednorodzinną
oznaczenie	96SJ
symbol	SJ
obowiazuje od	2024-09-30
obowiazuje do	obecnie
status	w opracowaniu https://inspire.ec.europa.eu/codelist/ProcessStepGeneralValue/elaboration
charakter ustalenia	ogólnie wiążące https://inspire.ec.europa.eu/codelist/RegulationNatureValue/generallyBinding
profil podstawowy	teren zabudowy mieszkaniowej jednorodzinnej teren usług teren komunikacji teren zieleni urządzonej teren ogrodów działkowych teren infrastruktury technicznej
profil dodatkowy	teren zieleni naturalnej teren lasu teren wód

maksymalna nadziemna intensywnosc zabudowy	0.6
maksymalny udzial powierzchni zabudowy	30%
maksymalna wysokosc zabudowy	10.0 m
minimalny udzial powierzchni biologicznie czynnej	30%
geometria	
plan	https://www.gov.pl/zagospodarowanieprzestrzenne/app/AktPlanowaniaPrzestrzennego/PL.ZIPPZP.12074/100106-POG/1POG

strefa planistyczna	PL.ZIPPZP.12074_100106-POG_1POG-96SR_20260925T120000
identifier	https://www.gov.pl/zagospodarowanieprzestrzenne/app/StrefaPlanistyczna/PL.ZIPPZP.12074/100106-POG/1POG-96SR/20260925T120000
przestrzen nazw	PL.ZIPPZP.12074/100106-POG
lokalny id	1POG-96SR
wersja id	20260925T120000
poczatek wersji obiektu	2026-09-25T12:00
nazwa	strefa produkcji rolniczej
oznaczenie	96SR
symbol	SR
obowiazuje od	2024-09-30
obowiazuje do	obecnie
status	w opracowaniu https://inspire.ec.europa.eu/codelist/ProcessStepGeneralValue/elaboration
charakter ustalenia	ogólnie wiążące https://inspire.ec.europa.eu/codelist/RegulationNatureValue/generallyBinding
profil podstawowy	teren produkcji w gospodarstwach rolnych teren wielkotowarowej produkcji rolnej teren akwakultury i obsługi rybactwa teren komunikacji teren ogrodów działkowych teren infrastruktury technicznej
profil dodatkowy	teren rolnictwa z zakazem zabudowy teren elektrowni słonecznej

	teren zieleni urządzonej teren zieleni naturalnej teren lasu teren wód
maksymalna nadziemna intensywnosc zabudowy	0.4
maksymalny udzial powierzchni zabudowy	40%
maksymalna wysokosc zabudowy	18.0 m
minimalny udzial powierzchni biologicznie czynnej	30%
geometria	
plan	https://www.gov.pl/zagospodarowanieprzestrzenne/app/AktPlanowaniaPrzestrzennego/PL.ZIPPZP.12074/100106-POG/1POG

strefa planistyczna	PL.ZIPPZP.12074_100106-POG_1POG-97SJ_20260925T120000
identifier	https://www.gov.pl/zagospodarowanieprzestrzenne/app/StrefaPlanistyczna/PL.ZIPPZP.12074/100106-POG/1POG-97SJ/20260925T120000
przestrzen nazw	PL.ZIPPZP.12074/100106-POG
lokalny id	1POG-97SJ
wersja id	20260925T120000
poczatek wersji obiektu	2026-09-25T12:00
nazwa	strefa wielofunkcyjna z zabudową mieszkaniową jednorodzinną
oznaczenie	97SJ
symbol	SJ
obowiazuje od	2024-09-30
obowiazuje do	obecnie
status	w opracowaniu https://inspire.ec.europa.eu/codelist/ProcessStepGeneralValue/elaboration
charakter ustalenia	ogólnie wiążące https://inspire.ec.europa.eu/codelist/RegulationNatureValue/generallyBinding
profil podstawowy	teren zabudowy mieszkaniowej jednorodzinnej teren usług teren komunikacji teren zieleni urządzonej

	teren ogrodów działkowych teren infrastruktury technicznej
profil dodatkowy	teren zieleni naturalnej teren lasu teren wód
maksymalna nadziemna intensywnosc zabudowy	0.6
maksymalny udzial powierzchni zabudowy	30%
maksymalna wysokosc zabudowy	10.0 m
minimalny udzial powierzchni biologicznie czynnej	30%
geometria	
plan	https://www.gov.pl/zagospodarowanieprzestrzenne/app/AktPlanowaniaPrzestrzennego/PL.ZIPPZP.12074/100106-POG/1POG

strefa planistyczna	PL.ZIPPZP.12074_100106-POG_1POG-97SR_20260925T120000
identifier	https://www.gov.pl/zagospodarowanieprzestrzenne/app/StrefaPlanistyczna/PL.ZIPPZP.12074/100106-POG/1POG-97SR/20260925T120000
przestrzen nazw	PL.ZIPPZP.12074/100106-POG
lokalny id	1POG-97SR
wersja id	20260925T120000
poczatek wersji obiektu	2026-09-25T12:00
nazwa	strefa produkcji rolniczej
oznaczenie	97SR
symbol	SR
obowiazuje od	2024-09-30
obowiazuje do	obecnie
status	w opracowaniu https://inspire.ec.europa.eu/codelist/ProcessStepGeneralValue/elaboration
charakter ustalenia	ogólnie wiążące https://inspire.ec.europa.eu/codelist/RegulationNatureValue/generallyBinding
profil podstawowy	teren produkcji w gospodarstwach rolnych teren wielkotowarowej produkcji rolnej teren akwakultury i obsługi rybactwa

	teren komunikacji teren ogrodów działkowych teren infrastruktury technicznej
profil dodatkowy	teren rolnictwa z zakazem zabudowy teren elektrowni słonecznej teren zieleni urządzonej teren zieleni naturalnej teren lasu teren wód
maksymalna nadziemna intensywnosc zabudowy	0.4
maksymalny udzial powierzchni zabudowy	40%
maksymalna wysokosc zabudowy	18.0 m
minimalny udzial powierzchni biologicznie czynnej	30%
geometria	
plan	https://www.gov.pl/zagospodarowanieprzestrzenne/app/AktPlanowaniaPrzestrzennego/PL.ZIPPZP.12074/100106-POG/1POG

strefa planistyczna	PL.ZIPPZP.12074_100106-POG_1POG-97SZ_20260925T120000
identifier	https://www.gov.pl/zagospodarowanieprzestrzenne/app/StrefaPlanistyczna/PL.ZIPPZP.12074/100106-POG/1POG-97SZ/20260925T120000
przestrzen nazw	PL.ZIPPZP.12074/100106-POG
lokalny id	1POG-97SZ
wersja id	20260925T120000
poczatek wersji obiektu	2026-09-25T12:00
nazwa	strefa wielofunkcyjna z zabudową zagrodową
oznaczenie	97SZ
symbol	SZ
obowiazuje od	2024-09-30
obowiazuje do	obecnie
status	w opracowaniu https://inspire.ec.europa.eu/codelist/ProcessStepGeneralValue/elaboration
charakter ustalenia	ogólnie wiążące https://inspire.ec.europa.eu/codelist/RegulationNatureValue/generallyBinding

profil podstawowy	teren zabudowy zagrodowej teren produkcji w gospodarstwach rolnych teren akwakultury i obsługi rybactwa teren komunikacji teren zieleni urządzonej teren ogrodów działkowych teren infrastruktury technicznej
profil dodatkowy	teren wielkotowarowej produkcji rolnej teren rolnictwa z zakazem zabudowy teren usług teren zieleni naturalnej teren lasu teren wód
maksymalna nadziemna intensywnosc zabudowy	0.7
maksymalny udzial powierzchni zabudowy	35%
maksymalna wysokosc zabudowy	15.0 m
minimalny udzial powierzchni biologicznie czynnej	30%
geometria	
plan	https://www.gov.pl/zagospodarowanieprzestrzenne/app/AktPlanowaniaPrzestrzennego/PL.ZIPPZP.12074/100106-POG/1POG

strefa planistyczna	PL.ZIPPZP.12074_100106-POG_1POG-98SR_20260925T120000
identifier	https://www.gov.pl/zagospodarowanieprzestrzenne/app/StrefaPlanistyczna/PL.ZIPPZP.12074/100106-POG/1POG-98SR/20260925T120000
przestrzen nazw	PL.ZIPPZP.12074/100106-POG
lokalny id	1POG-98SR
wersja id	20260925T120000
poczatek wersji obiektu	2026-09-25T12:00
nazwa	strefa produkcji rolniczej
oznaczenie	98SR
symbol	SR
obowiazuje od	2024-09-30
obowiazuje do	obecnie
status	w opracowaniu https://inspire.ec.europa.eu/codelist/ProcessStepGeneralValue

	/elaboration
charakter ustalenia	ogólnie wiążące https://inspire.ec.europa.eu/codelist/RegulationNatureValue/generallyBinding
profil podstawowy	teren produkcji w gospodarstwach rolnych teren wielkotowarowej produkcji rolnej teren akwakultury i obsługi rybactwa teren komunikacji teren ogrodów działkowych teren infrastruktury technicznej
profil dodatkowy	teren rolnictwa z zakazem zabudowy teren zieleni urządzonej teren zieleni naturalnej teren lasu teren wód
maksymalna nadziemna intensywnosc zabudowy	0.4
maksymalny udzial powierzchni zabudowy	40%
maksymalna wysokosc zabudowy	15.0 m
minimalny udzial powierzchni biologicznie czynnej	30%
geometria	
plan	https://www.gov.pl/zagospodarowanieprzestrzenne/app/AktPlanowaniaPrzestrzennego/PL.ZIPPZP.12074/100106-POG/1POG

strefa planistyczna	PL.ZIPPZP.12074_100106-POG_1POG-98SZ_20260925T120000
identifier	https://www.gov.pl/zagospodarowanieprzestrzenne/app/StrefaPlanistyczna/PL.ZIPPZP.12074/100106-POG/1POG-98SZ/20260925T120000
przestrzen nazw	PL.ZIPPZP.12074/100106-POG
lokalny id	1POG-98SZ
wersja id	20260925T120000
poczatek wersji obiektu	2026-09-25T12:00
nazwa	strefa wielofunkcyjna z zabudową zagrodową
oznaczenie	98SZ
symbol	SZ
obowiazuje od	2024-09-30
obowiazuje do	obecnie

status	w opracowaniu https://inspire.ec.europa.eu/codelist/ProcessStepGeneralValue/elaboration
charakter ustalenia	ogólnie wiążące https://inspire.ec.europa.eu/codelist/RegulationNatureValue/generallyBinding
profil podstawowy	teren zabudowy zagrodowej teren produkcji w gospodarstwach rolnych teren akwakultury i obsługi rybactwa teren komunikacji teren zieleni urządzonej teren ogrodów działkowych teren infrastruktury technicznej
profil dodatkowy	teren wielkotowarowej produkcji rolnej teren rolnictwa z zakazem zabudowy teren usług teren zieleni naturalnej teren lasu teren wód
maksymalna nadziemna intensywnosc zabudowy	0.6
maksymalny udzial powierzchni zabudowy	30%
maksymalna wysokosc zabudowy	15.0 m
minimalny udzial powierzchni biologicznie czynnej	30%
geometria	
plan	https://www.gov.pl/zagospodarowanieprzestrzenne/app/AktPlanowaniaPrzestrzennego/PL.ZIPPZP.12074/100106-POG/1POG

strefa planistyczna	PL.ZIPPZP.12074_100106-POG_1POG-98SJ_20260925T120000
identifier	https://www.gov.pl/zagospodarowanieprzestrzenne/app/StrefaPlanistyczna/PL.ZIPPZP.12074/100106-POG/1POG-98SJ/20260925T120000
przestrzen nazw	PL.ZIPPZP.12074/100106-POG
lokalny id	1POG-98SJ
wersja id	20260925T120000
poczatek wersji obiektu	2026-09-25T12:00
nazwa	strefa wielofunkcyjna z zabudową mieszkaniową jednorodzinną
oznaczenie	98SJ

symbol	SJ
obowiazuje od	2024-09-30
obowiazuje do	obecnie
status	w opracowaniu https://inspire.ec.europa.eu/codelist/ProcessStepGeneralValue/elaboration
charakter ustalenia	ogólnie wiążące https://inspire.ec.europa.eu/codelist/RegulationNatureValue/generallyBinding
profil podstawowy	teren zabudowy mieszkaniowej jednorodzinnej teren usług teren komunikacji teren zieleni urządzonej teren ogrodów działkowych teren infrastruktury technicznej
profil dodatkowy	teren zieleni naturalnej teren lasu teren wód
maksymalna nadziemna intensywnosc zabudowy	0.6
maksymalny udzial powierzchni zabudowy	30%
maksymalna wysokosc zabudowy	10.0 m
minimalny udzial powierzchni biologicznie czynnej	30%
geometria	
plan	https://www.gov.pl/zagospodarowanieprzestrzenne/app/AktPlanowaniaPrzestrzennego/PL.ZIPPZP.12074/100106-POG/1POG

strefa planistyczna	PL.ZIPPZP.12074_100106-POG_1POG-99SR_20260925T120000
identifier	https://www.gov.pl/zagospodarowanieprzestrzenne/app/StrefaPlanistyczna/PL.ZIPPZP.12074/100106-POG/1POG-99SR/20260925T120000
przestrzen nazw	PL.ZIPPZP.12074/100106-POG
lokalny id	1POG-99SR
wersja id	20260925T120000
poczatek wersji obiektu	2026-09-25T12:00
nazwa	strefa produkcji rolniczej
oznaczenie	99SR

symbol	SR
obowiazuje od	2024-09-30
obowiazuje do	obecnie
status	w opracowaniu https://inspire.ec.europa.eu/codelist/ProcessStepGeneralValue/elaboration
charakter ustalenia	ogólnie wiążące https://inspire.ec.europa.eu/codelist/RegulationNatureValue/generallyBinding
profil podstawowy	teren produkcji w gospodarstwach rolnych teren wielkotowarowej produkcji rolnej teren akwakultury i obsługi rybactwa teren komunikacji teren ogrodów działkowych teren infrastruktury technicznej
profil dodatkowy	teren rolnictwa z zakazem zabudowy teren elektrowni słonecznej teren zieleni urządzonej teren zieleni naturalnej teren lasu teren wód
maksymalna nadziemna intensywnosc zabudowy	0.4
maksymalny udzial powierzchni zabudowy	40%
maksymalna wysokosc zabudowy	18.0 m
minimalny udzial powierzchni biologicznie czynnej	30%
geometria	
plan	https://www.gov.pl/zagospodarowanieprzestrzenne/app/AktPlanowaniaPrzestrzennego/PL.ZIPPZP.12074/100106-POG/1POG

strefa planistyczna	PL.ZIPPZP.12074_100106-POG_1POG-99SJ_20260925T120000
identifier	https://www.gov.pl/zagospodarowanieprzestrzenne/app/StrefaPlanistyczna/PL.ZIPPZP.12074/100106-POG/1POG-99SJ/20260925T120000
przestrzen nazw	PL.ZIPPZP.12074/100106-POG
lokalny id	1POG-99SJ
wersja id	20260925T120000
poczatek wersji obiektu	2026-09-25T12:00

nazwa	strefa wielofunkcyjna z zabudową mieszkaniową jednorodzinną
oznaczenie	99SJ
symbol	SJ
obowiazuje od	2024-09-30
obowiazuje do	obecnie
status	w opracowaniu https://inspire.ec.europa.eu/codelist/ProcessStepGeneralValue/elaboration
charakter ustalenia	ogólnie wiążące https://inspire.ec.europa.eu/codelist/RegulationNatureValue/generallyBinding
profil podstawowy	teren zabudowy mieszkaniowej jednorodzinnej teren usług teren komunikacji teren zieleni urządzonej teren ogrodów działkowych teren infrastruktury technicznej
profil dodatkowy	teren zieleni naturalnej teren lasu teren wód
maksymalna nadziemna intensywnosc zabudowy	0.6
maksymalny udzial powierzchni zabudowy	30%
maksymalna wysokosc zabudowy	10.0 m
minimalny udzial powierzchni biologicznie czynnej	30%
geometria	
plan	https://www.gov.pl/zagospodarowanieprzestrzenne/app/AktPlanowaniaPrzestrzennego/PL.ZIPPZP.12074/100106-POG/1POG

strefa planistyczna	PL.ZIPPZP.12074_100106-POG_1POG-99SZ_20260925T120000
identifier	https://www.gov.pl/zagospodarowanieprzestrzenne/app/StrefaPlanistyczna/PL.ZIPPZP.12074/100106-POG/1POG-99SZ/20260925T120000
przestrzen nazw	PL.ZIPPZP.12074/100106-POG
lokalny id	1POG-99SZ
wersja id	20260925T120000

poczatek wersji obiektu	2026-09-25T12:00
nazwa	strefa wielofunkcyjna z zabudową zagrodową
oznaczenie	99SZ
symbol	SZ
obowiazuje od	2024-09-30
obowiazuje do	obecnie
status	w opracowaniu https://inspire.ec.europa.eu/codelist/ProcessStepGeneralValue/elaboration
charakter ustalenia	ogólnie wiążące https://inspire.ec.europa.eu/codelist/RegulationNatureValue/generallyBinding
profil podstawowy	teren zabudowy zagrodowej teren produkcji w gospodarstwach rolnych teren akwakultury i obsługi rybactwa teren komunikacji teren zieleni urządzonej teren ogrodów działkowych teren infrastruktury technicznej
profil dodatkowy	teren wielkotowarowej produkcji rolnej teren rolnictwa z zakazem zabudowy teren usług teren zieleni naturalnej teren lasu teren wód
maksymalna nadziemna intensywnosc zabudowy	0.7
maksymalny udzial powierzchni zabudowy	35%
maksymalna wysokosc zabudowy	15.0 m
minimalny udzial powierzchni biologicznie czynnej	30%
geometria	
plan	https://www.gov.pl/zagospodarowanieprzestrzenne/app/AktPlanowaniaPrzestrzennego/PL.ZIPPZP.12074/100106-POG/1POG

strefa planistyczna	PL.ZIPPZP.12074_100106-POG_1POG-100SR_20260925T120000
identifier	https://www.gov.pl/zagospodarowanieprzestrzenne/app/StrefaPlanistyczna/PL.ZIPPZP.12074/100106-POG/1POG-100SR/20260925T120000

przestrzen nazw	PL.ZIPPZP.12074/100106-POG
lokalny id	1POG-100SR
wersja id	20260925T120000
poczatek wersji obiektu	2026-09-25T12:00
nazwa	strefa produkcji rolniczej
oznaczenie	100SR
symbol	SR
obowiazuje od	2024-09-30
obowiazuje do	obecnie
status	w opracowaniu https://inspire.ec.europa.eu/codelist/ProcessStepGeneralValue/elaboration
charakter ustalenia	ogólnie wiążące https://inspire.ec.europa.eu/codelist/RegulationNatureValue/generallyBinding
profil podstawowy	teren produkcji w gospodarstwach rolnych teren wielkotowarowej produkcji rolnej teren akwakultury i obsługi rybactwa teren komunikacji teren ogrodów działkowych teren infrastruktury technicznej
profil dodatkowy	teren rolnictwa z zakazem zabudowy teren zieleni urządzonej teren zieleni naturalnej teren lasu teren wód
maksymalna nadziemna intensywnosc zabudowy	0.4
maksymalny udzial powierzchni zabudowy	40%
maksymalna wysokosc zabudowy	15.0 m
minimalny udzial powierzchni biologicznie czynnej	30%
geometria	
plan	https://www.gov.pl/zagospodarowanieprzestrzenne/app/AktPlanowaniaPrzestrzennego/PL.ZIPPZP.12074/100106-POG/1POG

strefa planistyczna	PL.ZIPPZP.12074_100106-POG_1POG-100SJ_20260925T120000
identifier	https://www.gov.pl/zagospodarowanieprzestrzenne/app

	/StrefaPlanistyczna/PL.ZIPPZP.12074/100106-POG/1POG-100SJ /20260925T120000
przestrzen nazw	PL.ZIPPZP.12074/100106-POG
lokalny id	1POG-100SJ
wersja id	20260925T120000
poczatek wersji obiektu	2026-09-25T12:00
nazwa	strefa wielofunkcyjna z zabudową mieszkaniową jednorodzinną
oznaczenie	100SJ
symbol	SJ
obowiazuje od	2024-09-30
obowiazuje do	obecnie
status	w opracowaniu https://inspire.ec.europa.eu/codelist/ProcessStepGeneralValue/elaboration
charakter ustalenia	ogólnie wiążące https://inspire.ec.europa.eu/codelist/RegulationNatureValue/generallyBinding
profil podstawowy	teren zabudowy mieszkaniowej jednorodzinnej teren usług teren komunikacji teren zieleni urządzonej teren ogrodów działkowych teren infrastruktury technicznej
profil dodatkowy	teren zieleni naturalnej teren lasu teren wód
maksymalna nadziemna intensywnosc zabudowy	0.6
maksymalny udzial powierzchni zabudowy	30%
maksymalna wysokosc zabudowy	10.0 m
minimalny udzial powierzchni biologicznie czynnej	30%
geometria	
plan	https://www.gov.pl/zagospodarowanieprzestrzenne/app/AktPlanowaniaPrzestrzennego/PL.ZIPPZP.12074/100106-POG/1POG

strefa planistyczna	PL.ZIPPZP.12074_100106-POG_1POG-100SZ_20260925T120000

identifier	https://www.gov.pl/zagospodarowanieprzestrzenne/app/StrefaPlanistyczna/PL.ZIPPZP.12074/100106-POG/1POG-100SZ/20260925T120000
przestrzen nazw	PL.ZIPPZP.12074/100106-POG
lokalny id	1POG-100SZ
wersja id	20260925T120000
poczatek wersji obiektu	2026-09-25T12:00
nazwa	strefa wielofunkcyjna z zabudową zagrodową
oznaczenie	100SZ
symbol	SZ
obowiazuje od	2024-09-30
obowiazuje do	obecnie
status	w opracowaniu https://inspire.ec.europa.eu/codelist/ProcessStepGeneralValue/elaboration
charakter ustalenia	ogólnie wiążące https://inspire.ec.europa.eu/codelist/RegulationNatureValue/generallyBinding
profil podstawowy	teren zabudowy zagrodowej teren produkcji w gospodarstwach rolnych teren akwakultury i obsługi rybactwa teren komunikacji teren zieleni urządzonej teren ogrodów działkowych teren infrastruktury technicznej
profil dodatkowy	teren wielkotowarowej produkcji rolnej teren rolnictwa z zakazem zabudowy teren usług teren zieleni naturalnej teren lasu teren wód
maksymalna nadziemna intensywnosc zabudowy	0.6
maksymalny udzial powierzchni zabudowy	30%
maksymalna wysokosc zabudowy	15.0 m
minimalny udzial powierzchni biologicznie czynnej	30%
geometria	

plan	https://www.gov.pl/zagospodarowanieprzestrzenne/app/AktPlanowaniaPrzestrzennego/PL.ZIPPZP.12074/100106-POG/1POG
strefa planistyczna	PL.ZIPPZP.12074_100106-POG_1POG-101SR_20260925T120000
identifier	https://www.gov.pl/zagospodarowanieprzestrzenne/app/StrefaPlanistyczna/PL.ZIPPZP.12074/100106-POG/1POG-101SR/20260925T120000
przestrzen nazw	PL.ZIPPZP.12074/100106-POG
lokalny id	1POG-101SR
wersja id	20260925T120000
poczatek wersji obiektu	2026-09-25T12:00
nazwa	strefa produkcji rolniczej
oznaczenie	101SR
symbol	SR
obowiazuje od	2024-09-30
obowiazuje do	obecnie
status	w opracowaniu https://inspire.ec.europa.eu/codelist/ProcessStepGeneralValue/elaboration
charakter ustalenia	ogólnie wiążące https://inspire.ec.europa.eu/codelist/RegulationNatureValue/generallyBinding
profil podstawowy	teren produkcji w gospodarstwach rolnych teren wielkotowarowej produkcji rolnej teren akwakultury i obsługi rybactwa teren komunikacji teren ogrodów działkowych teren infrastruktury technicznej
profil dodatkowy	teren rolnictwa z zakazem zabudowy teren zieleni urządzonej teren zieleni naturalnej teren lasu teren wód
maksymalna nadziemna intensywnosc zabudowy	0.4
maksymalny udzial powierzchni zabudowy	40%
maksymalna wysokosc zabudowy	15.0 m
minimalny udzial powierzchni biologicznie czynnej	30%
geometria Nie można pobrać podglądu podkładu mapowego. Usługa WMTS jest teraz niedostępna.	

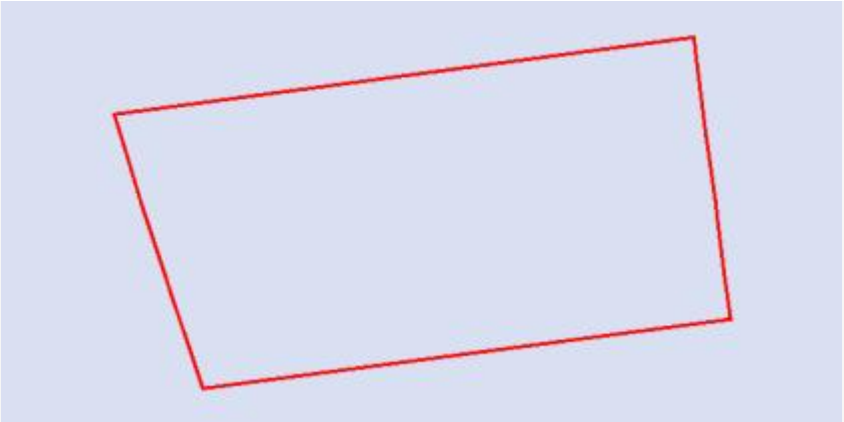

plan	https://www.gov.pl/zagospodarowanieprzestrzenne/app/AktPlanowaniaPrzestrzennego/PL.ZIPPZP.12074/100106-POG/1POG

strefa planistyczna	PL.ZIPPZP.12074_100106-POG_1POG-101SJ_20260925T120000
identifier	https://www.gov.pl/zagospodarowanieprzestrzenne/app/StrefaPlanistyczna/PL.ZIPPZP.12074/100106-POG/1POG-101SJ/20260925T120000
przestrzen nazw	PL.ZIPPZP.12074/100106-POG
lokalny id	1POG-101SJ
wersja id	20260925T120000
poczatek wersji obiektu	2026-09-25T12:00
nazwa	strefa wielofunkcyjna z zabudową mieszkaniową jednorodzinną
oznaczenie	101SJ
symbol	SJ
obowiazuje od	2024-09-30
obowiazuje do	obecnie
status	w opracowaniu https://inspire.ec.europa.eu/codelist/ProcessStepGeneralValue/elaboration
charakter ustalenia	ogólnie wiążące https://inspire.ec.europa.eu/codelist/RegulationNatureValue/generallyBinding
profil podstawowy	teren zabudowy mieszkaniowej jednorodzinnej teren usług teren komunikacji teren zieleni urządzonej teren ogrodów działkowych teren infrastruktury technicznej
profil dodatkowy	teren zieleni naturalnej teren lasu teren wód
maksymalna nadziemna intensywnosc zabudowy	0.6
maksymalny udzial powierzchni zabudowy	30%
maksymalna wysokosc zabudowy	10.0 m
minimalny udzial powierzchni biologicznie czynnej	30%

geometria	
plan	https://www.gov.pl/zagospodarowanieprzestrzenne/app/AktPlanowaniaPrzestrzennego/PL.ZIPPZP.12074/100106-POG/1POG
strefa planistyczna	PL.ZIPPZP.12074_100106-POG_1POG-101SZ_20260925T120000
identifier	https://www.gov.pl/zagospodarowanieprzestrzenne/app/StrefaPlanistyczna/PL.ZIPPZP.12074/100106-POG/1POG-101SZ/20260925T120000
przestrzen nazw	PL.ZIPPZP.12074/100106-POG
lokalny id	1POG-101SZ
wersja id	20260925T120000
poczatek wersji obiektu	2026-09-25T12:00
nazwa	strefa wielofunkcyjna z zabudową zagrodową
oznaczenie	101SZ
symbol	SZ
obowiazuje od	2024-09-30
obowiazuje do	obecnie
status	w opracowaniu https://inspire.ec.europa.eu/codelist/ProcessStepGeneralValue/elaboration
charakter ustalenia	ogólnie wiążące https://inspire.ec.europa.eu/codelist/RegulationNatureValue/generallyBinding
profil podstawowy	teren zabudowy zagrodowej teren produkcji w gospodarstwach rolnych teren akwakultury i obsługi rybactwa teren komunikacji teren zieleni urządzonej teren ogrodów działkowych teren infrastruktury technicznej
profil dodatkowy	teren wielkotowarowej produkcji rolnej teren rolnictwa z zakazem zabudowy teren usług teren zieleni naturalnej teren lasu teren wód
maksymalna nadziemna intensywnosc zabudowy	0.7
maksymalny udzial powierzchni zabudowy	35%

maksymalna wysokosc zabudowy	15.0 m
minimalny udzial powierzchni biologicznie czynnej	30%
geometria	
plan	https://www.gov.pl/zagospodarowanieprzestrzenne/app/AktPlanowaniaPrzestrzennego/PL.ZIPPZP.12074/100106-POG/1POG
strefa planistyczna	PL.ZIPPZP.12074_100106-POG_1POG-102SJ_20260925T120000
identifier	https://www.gov.pl/zagospodarowanieprzestrzenne/app/StrefaPlanistyczna/PL.ZIPPZP.12074/100106-POG/1POG-102SJ/20260925T120000
przestrzen nazw	PL.ZIPPZP.12074/100106-POG
lokalny id	1POG-102SJ
wersja id	20260925T120000
poczatek wersji obiektu	2026-09-25T12:00
nazwa	strefa wielofunkcyjna z zabudową mieszkaniową jednorodzinną
oznaczenie	102SJ
symbol	SJ
obowiazuje od	2024-09-30
obowiazuje do	obecnie
status	w opracowaniu https://inspire.ec.europa.eu/codelist/ProcessStepGeneralValue/elaboration
charakter ustalenia	ogólnie wiążące https://inspire.ec.europa.eu/codelist/RegulationNatureValue/generallyBinding
profil podstawowy	teren zabudowy mieszkaniowej jednorodzinnej teren usług teren komunikacji teren zieleni urządzonej teren ogrodów działkowych teren infrastruktury technicznej
profil dodatkowy	teren zieleni naturalnej teren lasu teren wód
maksymalna nadziemna intensywnosc zabudowy	0.6
maksymalny udzial powierzchni	

zabudowy	30%
maksymalna wysokosc zabudowy	10.0 m
minimalny udzial powierzchni biologicznie czynnej	30%
geometria	
plan	https://www.gov.pl/zagospodarowanieprzestrzenne/app/AktPlanowaniaPrzestrzennego/PL.ZIPPZP.12074/100106-POG/1POG

strefa planistyczna	PL.ZIPPZP.12074_100106-POG_1POG-102SR_20260925T120000
identifier	https://www.gov.pl/zagospodarowanieprzestrzenne/app/StrefaPlanistyczna/PL.ZIPPZP.12074/100106-POG/1POG-102SR/20260925T120000
przestrzen nazw	PL.ZIPPZP.12074/100106-POG
lokalny id	1POG-102SR
wersja id	20260925T120000
poczatek wersji obiektu	2026-09-25T12:00
nazwa	strefa produkcji rolniczej
oznaczenie	102SR
symbol	SR
obowiazuje od	2024-09-30
obowiazuje do	obecnie
status	w opracowaniu https://inspire.ec.europa.eu/codelist/ProcessStepGeneralValue/elaboration
charakter ustalenia	ogólnie wiążące https://inspire.ec.europa.eu/codelist/RegulationNatureValue/generallyBinding
profil podstawowy	teren produkcji w gospodarstwach rolnych teren wielkotowarowej produkcji rolnej teren akwakultury i obsługi rybactwa teren komunikacji teren ogrodów działkowych teren infrastruktury technicznej
profil dodatkowy	teren rolnictwa z zakazem zabudowy teren zieleni urządzonej teren zieleni naturalnej teren lasu teren wód
maksymalna nadziemna	

intensywnosc zabudowy	0.4
maksymalny udzial powierzchni zabudowy	40%
maksymalna wysokosc zabudowy	15.0 m
minimalny udzial powierzchni biologicznie czynnej	30%
geometria	
plan	https://www.gov.pl/zagospodarowanieprzestrzenne/app/AktPlanowaniaPrzestrzennego/PL.ZIPPZP.12074/100106-POG/1POG

strefa planistyczna	PL.ZIPPZP.12074_100106-POG_1POG-102SZ_20260925T120000
identifier	https://www.gov.pl/zagospodarowanieprzestrzenne/app/StrefaPlanistyczna/PL.ZIPPZP.12074/100106-POG/1POG-102SZ/20260925T120000
przestrzen nazw	PL.ZIPPZP.12074/100106-POG
lokalny id	1POG-102SZ
wersja id	20260925T120000
poczatek wersji obiektu	2026-09-25T12:00
nazwa	strefa wielofunkcyjna z zabudową zagrodową
oznaczenie	102SZ
symbol	SZ
obowiazuje od	2024-09-30
obowiazuje do	obecnie
status	w opracowaniu https://inspire.ec.europa.eu/codelist/ProcessStepGeneralValue/elaboration
charakter ustalenia	ogólnie wiążące https://inspire.ec.europa.eu/codelist/RegulationNatureValue/generallyBinding
profil podstawowy	teren zabudowy zagrodowej teren produkcji w gospodarstwach rolnych teren akwakultury i obsługi rybactwa teren komunikacji teren zieleni urządzonej teren ogrodów działkowych teren infrastruktury technicznej
profil dodatkowy	teren wielkotowarowej produkcji rolnej teren rolnictwa z zakazem zabudowy teren usług

	teren zieleni naturalnej teren lasu teren wód
maksymalna nadziemna intensywnosc zabudowy	0.6
maksymalny udzial powierzchni zabudowy	30%
maksymalna wysokosc zabudowy	15.0 m
minimalny udzial powierzchni biologicznie czynnej	30%
geometria Nie można pobrać podglądu podkładu mapowego. Usługa WMTS jest teraz niedostępna.	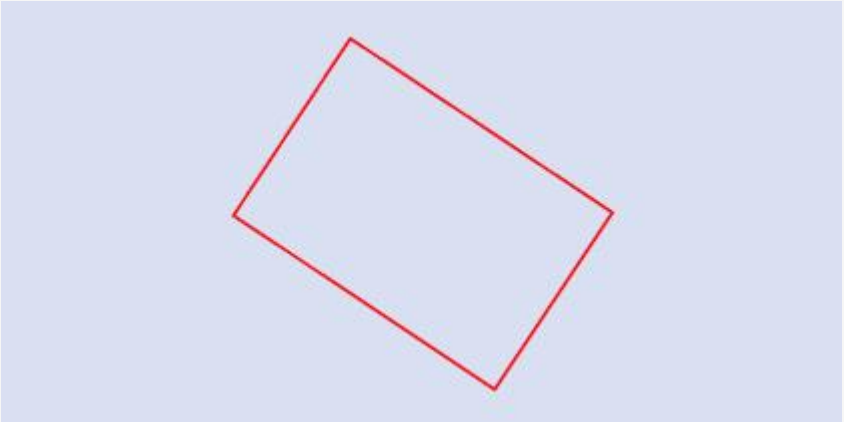
plan	https://www.gov.pl/zagospodarowanieprzestrzenne/app/AktPlanowaniaPrzestrzennego/PL.ZIPPZP.12074/100106-POG/1POG

strefa planistyczna	PL.ZIPPZP.12074_100106-POG_1POG-103SZ_20260925T120000
identifier	https://www.gov.pl/zagospodarowanieprzestrzenne/app/StrefaPlanistyczna/PL.ZIPPZP.12074/100106-POG/1POG-103SZ/20260925T120000
przestrzen nazw	PL.ZIPPZP.12074/100106-POG
lokalny id	1POG-103SZ
wersja id	20260925T120000
poczatek wersji obiektu	2026-09-25T12:00
nazwa	strefa wielofunkcyjna z zabudową zagrodową
oznaczenie	103SZ
symbol	SZ
obowiazuje od	2024-09-30
obowiazuje do	obecnie
status	w opracowaniu https://inspire.ec.europa.eu/codelist/ProcessStepGeneralValue/elaboration
charakter ustalenia	ogólnie wiążące https://inspire.ec.europa.eu/codelist/RegulationNatureValue/generallyBinding
profil podstawowy	teren zabudowy zagrodowej teren produkcji w gospodarstwach rolnych teren akwakultury i obsługi rybactwa teren komunikacji teren zieleni urządzonej

	teren ogrodów działkowych teren infrastruktury technicznej
profil dodatkowy	teren wielkotowarowej produkcji rolnej teren rolnictwa z zakazem zabudowy teren usług teren zieleni naturalnej teren lasu teren wód
maksymalna nadziemna intensywnosc zabudowy	0.6
maksymalny udzial powierzchni zabudowy	30%
maksymalna wysokosc zabudowy	15.0 m
minimalny udzial powierzchni biologicznie czynnej	30%
geometria	
plan	https://www.gov.pl/zagospodarowanieprzestrzenne/app/AktPlanowaniaPrzestrzennego/PL.ZIPPZP.12074/100106-POG/1POG

strefa planistyczna	PL.ZIPPZP.12074_100106-POG_1POG-103SJ_20260925T120000
identifier	https://www.gov.pl/zagospodarowanieprzestrzenne/app/StrefaPlanistyczna/PL.ZIPPZP.12074/100106-POG/1POG-103SJ/20260925T120000
przestrzen nazw	PL.ZIPPZP.12074/100106-POG
lokalny id	1POG-103SJ
wersja id	20260925T120000
poczatek wersji obiektu	2026-09-25T12:00
nazwa	strefa wielofunkcyjna z zabudową mieszkaniową jednorodzinną
oznaczenie	103SJ
symbol	SJ
obowiazuje od	2024-09-30
obowiazuje do	obecnie
status	w opracowaniu https://inspire.ec.europa.eu/codelist/ProcessStepGeneralValue/elaboration
charakter ustalenia	ogólnie wiążące https://inspire.ec.europa.eu/codelist/RegulationNatureValue/generallyBinding

profil podstawowy	teren zabudowy mieszkaniowej jednorodzinnej teren usług teren komunikacji teren zieleni urządzonej teren ogrodów działkowych teren infrastruktury technicznej
profil dodatkowy	teren zieleni naturalnej teren lasu teren wód
maksymalna nadziemna intensywnosc zabudowy	0.6
maksymalny udzial powierzchni zabudowy	30%
maksymalna wysokosc zabudowy	10.0 m
minimalny udzial powierzchni biologicznie czynnej	30%
geometria	
plan	https://www.gov.pl/zagospodarowanieprzestrzenne/app/AktPlanowaniaPrzestrzennego/PL.ZIPPZP.12074/100106-POG/1POG

strefa planistyczna	PL.ZIPPZP.12074_100106-POG_1POG-103SR_20260925T120000
identifier	https://www.gov.pl/zagospodarowanieprzestrzenne/app/StrefaPlanistyczna/PL.ZIPPZP.12074/100106-POG/1POG-103SR/20260925T120000
przestrzen nazw	PL.ZIPPZP.12074/100106-POG
lokalny id	1POG-103SR
wersja id	20260925T120000
poczatek wersji obiektu	2026-09-25T12:00
nazwa	strefa produkcji rolniczej
oznaczenie	103SR
symbol	SR
obowiazuje od	2024-09-30
obowiazuje do	obecnie
status	w opracowaniu https://inspire.ec.europa.eu/codelist/ProcessStepGeneralValue/elaboration
charakter ustalenia	ogólnie wiążące https://inspire.ec.europa.eu/codelist/RegulationNatureValue/generallyBinding

profil podstawowy	teren produkcji w gospodarstwach rolnych teren wielkotowarowej produkcji rolnej teren akwakultury i obsługi rybactwa teren komunikacji teren ogrodów działkowych teren infrastruktury technicznej
profil dodatkowy	teren rolnictwa z zakazem zabudowy teren zieleni urządzonej teren zieleni naturalnej teren lasu teren wód
maksymalna nadziemna intensywnosc zabudowy	0.4
maksymalny udzial powierzchni zabudowy	40%
maksymalna wysokosc zabudowy	15.0 m
minimalny udzial powierzchni biologicznie czynnej	30%
geometria	
plan	https://www.gov.pl/zagospodarowanieprzestrzenne/app/AktPlanowaniaPrzestrzennego/PL.ZIPPZP.12074/100106-POG/1POG

strefa planistyczna	PL.ZIPPZP.12074_100106-POG_1POG-104SZ_20260925T120000
identifier	https://www.gov.pl/zagospodarowanieprzestrzenne/app/StrefaPlanistyczna/PL.ZIPPZP.12074/100106-POG/1POG-104SZ/20260925T120000
przestrzen nazw	PL.ZIPPZP.12074/100106-POG
lokalny id	1POG-104SZ
wersja id	20260925T120000
poczatek wersji obiektu	2026-09-25T12:00
nazwa	strefa wielofunkcyjna z zabudową zagrodową
oznaczenie	104SZ
symbol	SZ
obowiazuje od	2024-09-30
obowiazuje do	obecnie
status	w opracowaniu https://inspire.ec.europa.eu/codelist/ProcessStepGeneralValue/elaboration

charakter ustalenia	ogólnie wiążące https://inspire.ec.europa.eu/codelist/RegulationNatureValue/generallyBinding
profil podstawowy	teren zabudowy zagrodowej teren produkcji w gospodarstwach rolnych teren akwakultury i obsługi rybactwa teren komunikacji teren zieleni urządzonej teren ogrodów działkowych teren infrastruktury technicznej
profil dodatkowy	teren wielkotowarowej produkcji rolnej teren rolnictwa z zakazem zabudowy teren usług teren zieleni naturalnej teren lasu teren wód
maksymalna nadziemna intensywnosc zabudowy	0.6
maksymalny udzial powierzchni zabudowy	30%
maksymalna wysokosc zabudowy	15.0 m
minimalny udzial powierzchni biologicznie czynnej	30%
geometria Nie można pobrać podglądu podkładu mapowego. Usługa WMTS jest teraz niedostępna.	
plan	https://www.gov.pl/zagospodarowanieprzestrzenne/app/AktPlanowaniaPrzestrzennego/PL.ZIPPZP.12074/100106-POG/1POG

strefa planistyczna	PL.ZIPPZP.12074_100106-POG_1POG-104SJ_20260925T120000
identifier	https://www.gov.pl/zagospodarowanieprzestrzenne/app/StrefaPlanistyczna/PL.ZIPPZP.12074/100106-POG/1POG-104SJ/20260925T120000
przestrzen nazw	PL.ZIPPZP.12074/100106-POG
lokalny id	1POG-104SJ
wersja id	20260925T120000
poczatek wersji obiektu	2026-09-25T12:00
nazwa	strefa wielofunkcyjna z zabudową mieszkaniową jednorodzinną
oznaczenie	104SJ
symbol	SJ
obowiazuje od	2024-09-30

obowiazuje do	obecnie
status	w opracowaniu https://inspire.ec.europa.eu/codelist/ProcessStepGeneralValue/elaboration
charakter ustalenia	ogólnie wiążące https://inspire.ec.europa.eu/codelist/RegulationNatureValue/generallyBinding
profil podstawowy	teren zabudowy mieszkaniowej jednorodzinnej teren usług teren komunikacji teren zieleni urządzonej teren ogrodów działkowych teren infrastruktury technicznej
profil dodatkowy	teren zieleni naturalnej teren lasu teren wód
maksymalna nadziemna intensywnosc zabudowy	0.6
maksymalny udzial powierzchni zabudowy	30%
maksymalna wysokosc zabudowy	10.0 m
minimalny udzial powierzchni biologicznie czynnej	30%
geometria	
plan	https://www.gov.pl/zagospodarowanieprzestrzenne/app/AktPlanowaniaPrzestrzennego/PL.ZIPPZP.12074/100106-POG/1POG

strefa planistyczna	PL.ZIPPZP.12074_100106-POG_1POG-104SR_20260925T120000
identifier	https://www.gov.pl/zagospodarowanieprzestrzenne/app/StrefaPlanistyczna/PL.ZIPPZP.12074/100106-POG/1POG-104SR/20260925T120000
przestrzen nazw	PL.ZIPPZP.12074/100106-POG
lokalny id	1POG-104SR
wersja id	20260925T120000
poczatek wersji obiektu	2026-09-25T12:00
nazwa	strefa produkcji rolniczej
oznaczenie	104SR
symbol	SR
obowiazuje od	2024-09-30

obowiazuje do	obecnie
status	w opracowaniu https://inspire.ec.europa.eu/codelist/ProcessStepGeneralValue/elaboration
charakter ustalenia	ogólnie wiążące https://inspire.ec.europa.eu/codelist/RegulationNatureValue/generallyBinding
profil podstawowy	teren produkcji w gospodarstwach rolnych teren wielkotowarowej produkcji rolnej teren akwakultury i obsługi rybactwa teren komunikacji teren ogrodów działkowych teren infrastruktury technicznej
profil dodatkowy	teren rolnictwa z zakazem zabudowy teren zieleni urządzonej teren zieleni naturalnej teren lasu teren wód
maksymalna nadziemna intensywnosc zabudowy	0.4
maksymalny udzial powierzchni zabudowy	40%
maksymalna wysokosc zabudowy	15.0 m
minimalny udzial powierzchni biologicznie czynnej	30%
geometria	
plan	https://www.gov.pl/zagospodarowanieprzestrzenne/app/AktPlanowaniaPrzestrzennego/PL.ZIPPZP.12074/100106-POG/1POG

strefa planistyczna	PL.ZIPPZP.12074_100106-POG_1POG-105SR_20260925T120000
identifier	https://www.gov.pl/zagospodarowanieprzestrzenne/app/StrefaPlanistyczna/PL.ZIPPZP.12074/100106-POG/1POG-105SR/20260925T120000
przestrzen nazw	PL.ZIPPZP.12074/100106-POG
lokalny id	1POG-105SR
wersja id	20260925T120000
poczatek wersji obiektu	2026-09-25T12:00
nazwa	strefa produkcji rolniczej
oznaczenie	105SR

symbol	SR
obowiazuje od	2024-09-30
obowiazuje do	obecnie
status	w opracowaniu https://inspire.ec.europa.eu/codelist/ProcessStepGeneralValue/elaboration
charakter ustalenia	ogólnie wiążące https://inspire.ec.europa.eu/codelist/RegulationNatureValue/generallyBinding
profil podstawowy	teren produkcji w gospodarstwach rolnych teren wielkotowarowej produkcji rolnej teren akwakultury i obsługi rybactwa teren komunikacji teren ogrodów działkowych teren infrastruktury technicznej
profil dodatkowy	teren rolnictwa z zakazem zabudowy teren zieleni urządzonej teren zieleni naturalnej teren lasu teren wód
maksymalna nadziemna intensywnosc zabudowy	0.4
maksymalny udzial powierzchni zabudowy	40%
maksymalna wysokosc zabudowy	15.0 m
minimalny udzial powierzchni biologicznie czynnej	30%
geometria	
plan	https://www.gov.pl/zagospodarowanieprzestrzenne/app/AktPlanowaniaPrzestrzennego/PL.ZIPPZP.12074/100106-POG/1POG

strefa planistyczna	PL.ZIPPZP.12074_100106-POG_1POG-105SJ_20260925T120000
identifier	https://www.gov.pl/zagospodarowanieprzestrzenne/app/StrefaPlanistyczna/PL.ZIPPZP.12074/100106-POG/1POG-105SJ/20260925T120000
przestrzen nazw	PL.ZIPPZP.12074/100106-POG
lokalny id	1POG-105SJ
wersja id	20260925T120000
poczatek wersji obiektu	2026-09-25T12:00

nazwa	strefa wielofunkcyjna z zabudową mieszkaniową jednorodzinną
oznaczenie	105SJ
symbol	SJ
obowiazuje od	2024-09-30
obowiazuje do	obecnie
status	w opracowaniu https://inspire.ec.europa.eu/codelist/ProcessStepGeneralValue/elaboration
charakter ustalenia	ogólnie wiążące https://inspire.ec.europa.eu/codelist/RegulationNatureValue/generallyBinding
profil podstawowy	teren zabudowy mieszkaniowej jednorodzinnej teren usług teren komunikacji teren zieleni urządzonej teren ogrodów działkowych teren infrastruktury technicznej
profil dodatkowy	teren zieleni naturalnej teren lasu teren wód
maksymalna nadziemna intensywnosc zabudowy	0.6
maksymalny udzial powierzchni zabudowy	30%
maksymalna wysokosc zabudowy	10.0 m
minimalny udzial powierzchni biologicznie czynnej	30%
geometria Nie można pobrać podglądu podkładu mapowego. Usługa WMTS jest teraz niedostępna.	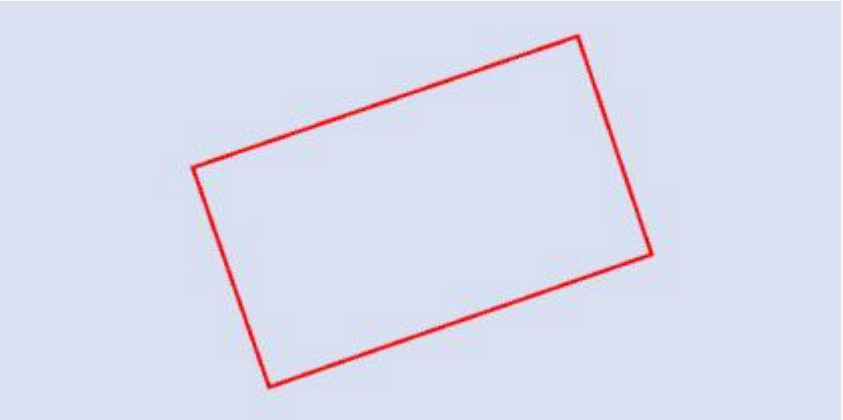
plan	https://www.gov.pl/zagospodarowanieprzestrzenne/app/AktPlanowaniaPrzestrzennego/PL.ZIPPZP.12074/100106-POG/1POG

strefa planistyczna	PL.ZIPPZP.12074_100106-POG_1POG-105SZ_20260925T120000
identifier	https://www.gov.pl/zagospodarowanieprzestrzenne/app/StrefaPlanistyczna/PL.ZIPPZP.12074/100106-POG/1POG-105SZ/20260925T120000
przestrzen nazw	PL.ZIPPZP.12074/100106-POG
lokalny id	1POG-105SZ
wersja id	20260925T120000
poczatek wersji obiektu	2026-09-25T12:00

nazwa	strefa wielofunkcyjna z zabudową zagrodową
oznaczenie	105SZ
symbol	SZ
obowiazuje od	2024-09-30
obowiazuje do	obecnie
status	w opracowaniu https://inspire.ec.europa.eu/codelist/ProcessStepGeneralValue/elaboration
charakter ustalenia	ogólnie wiążące https://inspire.ec.europa.eu/codelist/RegulationNatureValue/generallyBinding
profil podstawowy	teren zabudowy zagrodowej teren produkcji w gospodarstwach rolnych teren akwakultury i obsługi rybactwa teren komunikacji teren zieleni urządzonej teren ogrodów działkowych teren infrastruktury technicznej
profil dodatkowy	teren wielkotowarowej produkcji rolnej teren rolnictwa z zakazem zabudowy teren usług teren zieleni naturalnej teren lasu teren wód
maksymalna nadziemna intensywnosc zabudowy	0.6
maksymalny udzial powierzchni zabudowy	30%
maksymalna wysokosc zabudowy	15.0 m
minimalny udzial powierzchni biologicznie czynnej	30%
geometria	
plan	https://www.gov.pl/zagospodarowanieprzestrzenne/app/AktPlanowaniaPrzestrzennego/PL.ZIPPZP.12074/100106-POG/1POG

strefa planistyczna	PL.ZIPPZP.12074_100106-POG_1POG-106SJ_20260925T120000
identifier	https://www.gov.pl/zagospodarowanieprzestrzenne/app/StrefaPlanistyczna/PL.ZIPPZP.12074/100106-POG/1POG-106SJ/20260925T120000
przestrzen nazw	PL.ZIPPZP.12074/100106-POG

lokalny id	1POG-106SJ
wersja id	20260925T120000
poczatek wersji obiektu	2026-09-25T12:00
nazwa	strefa wielofunkcyjna z zabudową mieszkaniową jednorodzinną
oznaczenie	106SJ
symbol	SJ
obowiazuje od	2024-09-30
obowiazuje do	obecnie
status	w opracowaniu https://inspire.ec.europa.eu/codelist/ProcessStepGeneralValue/elaboration
charakter ustalenia	ogólnie wiążące https://inspire.ec.europa.eu/codelist/RegulationNatureValue/generallyBinding
profil podstawowy	teren zabudowy mieszkaniowej jednorodzinnej teren usług teren komunikacji teren zieleni urządzonej teren ogrodów działkowych teren infrastruktury technicznej
profil dodatkowy	teren zieleni naturalnej teren lasu teren wód
maksymalna nadziemna intensywnosc zabudowy	0.6
maksymalny udzial powierzchni zabudowy	30%
maksymalna wysokosc zabudowy	10.0 m
minimalny udzial powierzchni biologicznie czynnej	30%
geometria	
plan	https://www.gov.pl/zagospodarowanieprzestrzenne/app/AktPlanowaniaPrzestrzennego/PL.ZIPPZP.12074/100106-POG/1POG

strefa planistyczna	PL.ZIPPZP.12074_100106-POG_1POG-106SZ_20260925T120000
identifier	https://www.gov.pl/zagospodarowanieprzestrzenne/app/StrefaPlanistyczna/PL.ZIPPZP.12074/100106-POG/1POG-106SZ/20260925T120000
przestrzen nazw	PL.ZIPPZP.12074/100106-POG

lokalny id	1POG-106SZ
wersja id	20260925T120000
poczatek wersji obiektu	2026-09-25T12:00
nazwa	strefa wielofunkcyjna z zabudową zagrodową
oznaczenie	106SZ
symbol	SZ
obowiazuje od	2024-09-30
obowiazuje do	obecnie
status	w opracowaniu https://inspire.ec.europa.eu/codelist/ProcessStepGeneralValue/elaboration
charakter ustalenia	ogólnie wiążące https://inspire.ec.europa.eu/codelist/RegulationNatureValue/generallyBinding
profil podstawowy	teren zabudowy zagrodowej teren produkcji w gospodarstwach rolnych teren akwakultury i obsługi rybactwa teren komunikacji teren zieleni urządzonej teren ogrodów działkowych teren infrastruktury technicznej
profil dodatkowy	teren wielkotowarowej produkcji rolnej teren rolnictwa z zakazem zabudowy teren usług teren zieleni naturalnej teren lasu teren wód
maksymalna nadziemna intensywnosc zabudowy	0.6
maksymalny udzial powierzchni zabudowy	30%
maksymalna wysokosc zabudowy	15.0 m
minimalny udzial powierzchni biologicznie czynnej	30%
geometria	
plan	https://www.gov.pl/zagospodarowanieprzestrzenne/app/AktPlanowaniaPrzestrzennego/PL.ZIPPZP.12074/100106-POG/1POG

strefa planistyczna	PL.ZIPPZP.12074_100106-POG_1POG-106SR_20260925T120000

identifier	https://www.gov.pl/zagospodarowanieprzestrzenne/app/StrefaPlanistyczna/PL.ZIPPZP.12074/100106-POG/1POG-106SR/20260925T120000
przestrzen nazw	PL.ZIPPZP.12074/100106-POG
lokalny id	1POG-106SR
wersja id	20260925T120000
poczatek wersji obiektu	2026-09-25T12:00
nazwa	strefa produkcji rolniczej
oznaczenie	106SR
symbol	SR
obowiazuje od	2024-09-30
obowiazuje do	obecnie
status	w opracowaniu https://inspire.ec.europa.eu/codelist/ProcessStepGeneralValue/elaboration
charakter ustalenia	ogólnie wiążące https://inspire.ec.europa.eu/codelist/RegulationNatureValue/generallyBinding
profil podstawowy	teren produkcji w gospodarstwach rolnych teren wielkotowarowej produkcji rolnej teren akwakultury i obsługi rybactwa teren komunikacji teren ogrodów działkowych teren infrastruktury technicznej
profil dodatkowy	teren rolnictwa z zakazem zabudowy teren elektrowni słonecznej teren zieleni urządzonej teren zieleni naturalnej teren lasu teren wód
maksymalna nadziemna intensywnosc zabudowy	0.4
maksymalny udzial powierzchni zabudowy	40%
maksymalna wysokosc zabudowy	18.0 m
minimalny udzial powierzchni biologicznie czynnej	30%
geometria	
plan	https://www.gov.pl/zagospodarowanieprzestrzenne/app

	/AktPlanowaniaPrzestrzennego/PL.ZIPPZP.12074/100106-POG/1POG
strefa planistyczna	PL.ZIPPZP.12074_100106-POG_1POG-107SZ_20260925T120000
identifier	https://www.gov.pl/zagospodarowanieprzestrzenne/app/StrefaPlanistyczna/PL.ZIPPZP.12074/100106-POG/1POG-107SZ/20260925T120000
przestrzen nazw	PL.ZIPPZP.12074/100106-POG
lokalny id	1POG-107SZ
wersja id	20260925T120000
poczatek wersji obiektu	2026-09-25T12:00
nazwa	strefa wielofunkcyjna z zabudową zagrodową
oznaczenie	107SZ
symbol	SZ
obowiazuje od	2024-09-30
obowiazuje do	obecnie
status	w opracowaniu https://inspire.ec.europa.eu/codelist/ProcessStepGeneralValue/elaboration
charakter ustalenia	ogólnie wiążące https://inspire.ec.europa.eu/codelist/RegulationNatureValue/generallyBinding
profil podstawowy	teren zabudowy zagrodowej teren produkcji w gospodarstwach rolnych teren akwakultury i obsługi rybactwa teren komunikacji teren zieleni urządzonej teren ogrodów działkowych teren infrastruktury technicznej
profil dodatkowy	teren wielkotowarowej produkcji rolnej teren rolnictwa z zakazem zabudowy teren usług teren zieleni naturalnej teren lasu teren wód
maksymalna nadziemna intensywnosc zabudowy	0.6
maksymalny udzial powierzchni zabudowy	30%
maksymalna wysokosc zabudowy	15.0 m
minimalny udzial powierzchni biologicznie czynnej	30%
geometria	

plan	https://www.gov.pl/zagospodarowanieprzestrzenne/app/AktPlanowaniaPrzestrzennego/PL.ZIPPZP.12074/100106-POG/1POG

strefa planistyczna	PL.ZIPPZP.12074_100106-POG_1POG-107SJ_20260925T120000
identifier	https://www.gov.pl/zagospodarowanieprzestrzenne/app/StrefaPlanistyczna/PL.ZIPPZP.12074/100106-POG/1POG-107SJ/20260925T120000
przestrzen nazw	PL.ZIPPZP.12074/100106-POG
lokalny id	1POG-107SJ
wersja id	20260925T120000
poczatek wersji obiektu	2026-09-25T12:00
nazwa	strefa wielofunkcyjna z zabudową mieszkaniową jednorodzinną
oznaczenie	107SJ
symbol	SJ
obowiazuje od	2024-09-30
obowiazuje do	obecnie
status	w opracowaniu https://inspire.ec.europa.eu/codelist/ProcessStepGeneralValue/elaboration
charakter ustalenia	ogólnie wiążące https://inspire.ec.europa.eu/codelist/RegulationNatureValue/generallyBinding
profil podstawowy	teren zabudowy mieszkaniowej jednorodzinnej teren usług teren komunikacji teren zieleni urządzonej teren ogrodów działkowych teren infrastruktury technicznej
profil dodatkowy	teren zieleni naturalnej teren lasu teren wód
maksymalna nadziemna intensywnosc zabudowy	0.6
maksymalny udzial powierzchni zabudowy	30%
maksymalna wysokosc zabudowy	10.0 m
minimalny udzial powierzchni biologicznie czynnej	30%

geometria	
plan	https://www.gov.pl/zagospodarowanieprzestrzenne/app/AktPlanowaniaPrzestrzennego/PL.ZIPPZP.12074/100106-POG/1POG
strefa planistyczna	PL.ZIPPZP.12074_100106-POG_1POG-107SR_20260925T120000
identifier	https://www.gov.pl/zagospodarowanieprzestrzenne/app/StrefaPlanistyczna/PL.ZIPPZP.12074/100106-POG/1POG-107SR/20260925T120000
przestrzen nazw	PL.ZIPPZP.12074/100106-POG
lokalny id	1POG-107SR
wersja id	20260925T120000
poczatek wersji obiektu	2026-09-25T12:00
nazwa	strefa produkcji rolniczej
oznaczenie	107SR
symbol	SR
obowiazuje od	2024-09-30
obowiazuje do	obecnie
status	w opracowaniu https://inspire.ec.europa.eu/codelist/ProcessStepGeneralValue/elaboration
charakter ustalenia	ogólnie wiążące https://inspire.ec.europa.eu/codelist/RegulationNatureValue/generallyBinding
profil podstawowy	teren produkcji w gospodarstwach rolnych teren wielkotowarowej produkcji rolnej teren akwakultury i obsługi rybactwa teren komunikacji teren ogrodów działkowych teren infrastruktury technicznej
profil dodatkowy	teren rolnictwa z zakazem zabudowy teren zieleni urządzonej teren zieleni naturalnej teren lasu teren wód
maksymalna nadziemna intensywnosc zabudowy	0.4
maksymalny udzial powierzchni zabudowy	40%
maksymalna wysokosc zabudowy	15.0 m

minimalny udzial powierzchni biologicznie czynnej	30%
geometria	
plan	https://www.gov.pl/zagospodarowanieprzestrzenne/app/AktPlanowaniaPrzestrzennego/PL.ZIPPZP.12074/100106-POG/1POG

strefa planistyczna	PL.ZIPPZP.12074_100106-POG_1POG-108SZ_20260925T120000
identifier	https://www.gov.pl/zagospodarowanieprzestrzenne/app/StrefaPlanistyczna/PL.ZIPPZP.12074/100106-POG/1POG-108SZ/20260925T120000
przestrzen nazw	PL.ZIPPZP.12074/100106-POG
lokalny id	1POG-108SZ
wersja id	20260925T120000
poczatek wersji obiektu	2026-09-25T12:00
nazwa	strefa wielofunkcyjna z zabudową zagrodową
oznaczenie	108SZ
symbol	SZ
obowiazuje od	2024-09-30
obowiazuje do	obecnie
status	w opracowaniu https://inspire.ec.europa.eu/codelist/ProcessStepGeneralValue/elaboration
charakter ustalenia	ogólnie wiążące https://inspire.ec.europa.eu/codelist/RegulationNatureValue/generallyBinding
profil podstawowy	teren zabudowy zagrodowej teren produkcji w gospodarstwach rolnych teren akwakultury i obsługi rybactwa teren komunikacji teren zieleni urządzonej teren ogrodów działkowych teren infrastruktury technicznej
profil dodatkowy	teren wielkotowarowej produkcji rolnej teren rolnictwa z zakazem zabudowy teren usług teren zieleni naturalnej teren lasu teren wód
maksymalna nadziemna intensywnosc zabudowy	0.6

maksymalny udzial powierzchni zabudowy	30%
maksymalna wysokosc zabudowy	15.0 m
minimalny udzial powierzchni biologicznie czynnej	30%
geometria Nie można pobrać podglądu podkładu mapowego. Usługa WMTS jest teraz niedostępna.	
plan	https://www.gov.pl/zagospodarowanieprzestrzenne/app/AktPlanowaniaPrzestrzennego/PL.ZIPPZP.12074/100106-POG/1POG

strefa planistyczna	PL.ZIPPZP.12074_100106-POG_1POG-108SJ_20260925T120000
identifier	https://www.gov.pl/zagospodarowanieprzestrzenne/app/StrefaPlanistyczna/PL.ZIPPZP.12074/100106-POG/1POG-108SJ/20260925T120000
przestrzen nazw	PL.ZIPPZP.12074/100106-POG
lokalny id	1POG-108SJ
wersja id	20260925T120000
poczatek wersji obiektu	2026-09-25T12:00
nazwa	strefa wielofunkcyjna z zabudową mieszkaniową jednorodzinną
oznaczenie	108SJ
symbol	SJ
obowiazuje od	2024-09-30
obowiazuje do	obecnie
status	w opracowaniu https://inspire.ec.europa.eu/codelist/ProcessStepGeneralValue/elaboration
charakter ustalenia	ogólnie wiążące https://inspire.ec.europa.eu/codelist/RegulationNatureValue/generallyBinding
profil podstawowy	teren zabudowy mieszkaniowej jednorodzinnej teren usług teren komunikacji teren zieleni urządzonej teren ogrodów działkowych teren infrastruktury technicznej
profil dodatkowy	teren zieleni naturalnej teren lasu teren wód
maksymalna nadziemna intensywnosc zabudowy	0.6

maksymalny udzial powierzchni zabudowy	30%
maksymalna wysokosc zabudowy	10.0 m
minimalny udzial powierzchni biologicznie czynnej	30%
geometria	
plan	https://www.gov.pl/zagospodarowanieprzestrzenne/app/AktPlanowaniaPrzestrzennego/PL.ZIPPZP.12074/100106-POG/1POG

strefa planistyczna	PL.ZIPPZP.12074_100106-POG_1POG-108SR_20260925T120000
identifier	https://www.gov.pl/zagospodarowanieprzestrzenne/app/StrefaPlanistyczna/PL.ZIPPZP.12074/100106-POG/1POG-108SR/20260925T120000
przestrzen nazw	PL.ZIPPZP.12074/100106-POG
lokalny id	1POG-108SR
wersja id	20260925T120000
poczatek wersji obiektu	2026-09-25T12:00
nazwa	strefa produkcji rolniczej
oznaczenie	108SR
symbol	SR
obowiazuje od	2024-09-30
obowiazuje do	obecnie
status	w opracowaniu https://inspire.ec.europa.eu/codelist/ProcessStepGeneralValue/elaboration
charakter ustalenia	ogólnie wiążące https://inspire.ec.europa.eu/codelist/RegulationNatureValue/generallyBinding
profil podstawowy	teren produkcji w gospodarstwach rolnych teren wielkotowarowej produkcji rolnej teren akwakultury i obsługi rybactwa teren komunikacji teren ogrodów działkowych teren infrastruktury technicznej
profil dodatkowy	teren rolnictwa z zakazem zabudowy teren zieleni urządzonej teren zieleni naturalnej teren lasu teren wód

maksymalna nadziemna intensywnosc zabudowy	0.4
maksymalny udzial powierzchni zabudowy	40%
maksymalna wysokosc zabudowy	15.0 m
minimalny udzial powierzchni biologicznie czynnej	30%
geometria	
plan	https://www.gov.pl/zagospodarowanieprzestrzenne/app/AktPlanowaniaPrzestrzennego/PL.ZIPPZP.12074/100106-POG/1POG
strefa planistyczna	PL.ZIPPZP.12074_100106-POG_1POG-109SZ_20260925T120000
identifier	https://www.gov.pl/zagospodarowanieprzestrzenne/app/StrefaPlanistyczna/PL.ZIPPZP.12074/100106-POG/1POG-109SZ/20260925T120000
przestrzen nazw	PL.ZIPPZP.12074/100106-POG
lokalny id	1POG-109SZ
wersja id	20260925T120000
poczatek wersji obiektu	2026-09-25T12:00
nazwa	strefa wielofunkcyjna z zabudową zagrodową
oznaczenie	109SZ
symbol	SZ
obowiazuje od	2024-09-30
obowiazuje do	obecnie
status	w opracowaniu https://inspire.ec.europa.eu/codelist/ProcessStepGeneralValue/elaboration
charakter ustalenia	ogólnie wiążące https://inspire.ec.europa.eu/codelist/RegulationNatureValue/generallyBinding
profil podstawowy	teren zabudowy zagrodowej teren produkcji w gospodarstwach rolnych teren akwakultury i obsługi rybactwa teren komunikacji teren zieleni urządzonej teren ogrodów działkowych teren infrastruktury technicznej
profil dodatkowy	teren wielkotowarowej produkcji rolnej teren rolnictwa z zakazem zabudowy

	teren usług teren zieleni naturalnej teren lasu teren wód
maksymalna nadziemna intensywnosc zabudowy	0.6
maksymalny udzial powierzchni zabudowy	30%
maksymalna wysokosc zabudowy	15.0 m
minimalny udzial powierzchni biologicznie czynnej	30%
geometria	
plan	https://www.gov.pl/zagospodarowanieprzestrzenne/app/AktPlanowaniaPrzestrzennego/PL.ZIPPZP.12074/100106-POG/1POG

strefa planistyczna	PL.ZIPPZP.12074_100106-POG_1POG-109SR_20260925T120000
identifier	https://www.gov.pl/zagospodarowanieprzestrzenne/app/StrefaPlanistyczna/PL.ZIPPZP.12074/100106-POG/1POG-109SR/20260925T120000
przestrzen nazw	PL.ZIPPZP.12074/100106-POG
lokalny id	1POG-109SR
wersja id	20260925T120000
poczatek wersji obiektu	2026-09-25T12:00
nazwa	strefa produkcji rolniczej
oznaczenie	109SR
symbol	SR
obowiazuje od	2024-09-30
obowiazuje do	obecnie
status	w opracowaniu https://inspire.ec.europa.eu/codelist/ProcessStepGeneralValue/elaboration
charakter ustalenia	ogólnie wiążące https://inspire.ec.europa.eu/codelist/RegulationNatureValue/generallyBinding
profil podstawowy	teren produkcji w gospodarstwach rolnych teren wielkotowarowej produkcji rolnej teren akwakultury i obsługi rybactwa teren komunikacji

	teren ogrodów działkowych teren infrastruktury technicznej
profil dodatkowy	teren rolnictwa z zakazem zabudowy teren elektrowni słonecznej teren zieleni urządzonej teren zieleni naturalnej teren lasu teren wód
maksymalna nadziemna intensywnosc zabudowy	0.4
maksymalny udzial powierzchni zabudowy	40%
maksymalna wysokosc zabudowy	18.0 m
minimalny udzial powierzchni biologicznie czynnej	30%
geometria	
plan	https://www.gov.pl/zagospodarowanieprzestrzenne/app/AktPlanowaniaPrzestrzennego/PL.ZIPPZP.12074/100106-POG/1POG

strefa planistyczna	PL.ZIPPZP.12074_100106-POG_1POG-109SJ_20260925T120000
identifier	https://www.gov.pl/zagospodarowanieprzestrzenne/app/StrefaPlanistyczna/PL.ZIPPZP.12074/100106-POG/1POG-109SJ/20260925T120000
przestrzen nazw	PL.ZIPPZP.12074/100106-POG
lokalny id	1POG-109SJ
wersja id	20260925T120000
poczatek wersji obiektu	2026-09-25T12:00
nazwa	strefa wielofunkcyjna z zabudową mieszkaniową jednorodzinną
oznaczenie	109SJ
symbol	SJ
obowiazuje od	2024-09-30
obowiazuje do	obecnie
status	w opracowaniu https://inspire.ec.europa.eu/codelist/ProcessStepGeneralValue/elaboration
charakter ustalenia	ogólnie wiążące https://inspire.ec.europa.eu/codelist/RegulationNatureValue/generallyBinding

profil podstawowy	teren zabudowy mieszkaniowej jednorodzinnej teren usług teren komunikacji teren zieleni urządzonej teren ogrodów działkowych teren infrastruktury technicznej
profil dodatkowy	teren zieleni naturalnej teren lasu teren wód
maksymalna nadziemna intensywnosc zabudowy	0.6
maksymalny udzial powierzchni zabudowy	30%
maksymalna wysokosc zabudowy	10.0 m
minimalny udzial powierzchni biologicznie czynnej	30%
geometria	
plan	https://www.gov.pl/zagospodarowanieprzestrzenne/app/AktPlanowaniaPrzestrzennego/PL.ZIPPZP.12074/100106-POG/1POG

strefa planistyczna	PL.ZIPPZP.12074_100106-POG_1POG-110SZ_20260925T120000
identifier	https://www.gov.pl/zagospodarowanieprzestrzenne/app/StrefaPlanistyczna/PL.ZIPPZP.12074/100106-POG/1POG-110SZ/20260925T120000
przestrzen nazw	PL.ZIPPZP.12074/100106-POG
lokalny id	1POG-110SZ
wersja id	20260925T120000
poczatek wersji obiektu	2026-09-25T12:00
nazwa	strefa wielofunkcyjna z zabudową zagrodową
oznaczenie	110SZ
symbol	SZ
obowiazuje od	2024-09-30
obowiazuje do	obecnie
status	w opracowaniu https://inspire.ec.europa.eu/codelist/ProcessStepGeneralValue/elaboration
charakter ustalenia	ogólnie wiążące https://inspire.ec.europa.eu/codelist/RegulationNatureValue/generallyBinding

profil podstawowy	teren zabudowy zagrodowej teren produkcji w gospodarstwach rolnych teren akwakultury i obsługi rybactwa teren komunikacji teren zieleni urządzonej teren ogrodów działkowych teren infrastruktury technicznej
profil dodatkowy	teren wielkotowarowej produkcji rolnej teren rolnictwa z zakazem zabudowy teren usług teren zieleni naturalnej teren lasu teren wód
maksymalna nadziemna intensywnosc zabudowy	0.6
maksymalny udzial powierzchni zabudowy	30%
maksymalna wysokosc zabudowy	15.0 m
minimalny udzial powierzchni biologicznie czynnej	30%
geometria	
plan	https://www.gov.pl/zagospodarowanieprzestrzenne/app/AktPlanowaniaPrzestrzennego/PL.ZIPPZP.12074/100106-POG/1POG

strefa planistyczna	PL.ZIPPZP.12074_100106-POG_1POG-110SJ_20260925T120000
identifier	https://www.gov.pl/zagospodarowanieprzestrzenne/app/StrefaPlanistyczna/PL.ZIPPZP.12074/100106-POG/1POG-110SJ/20260925T120000
przestrzen nazw	PL.ZIPPZP.12074/100106-POG
lokalny id	1POG-110SJ
wersja id	20260925T120000
poczatek wersji obiektu	2026-09-25T12:00
nazwa	strefa wielofunkcyjna z zabudową mieszkaniową jednorodzinną
oznaczenie	110SJ
symbol	SJ
obowiazuje od	2024-09-30
obowiazuje do	obecnie
status	w opracowaniu https://inspire.ec.europa.eu/codelist/ProcessStepGeneralValue

	/elaboration
charakter ustalenia	ogólnie wiążące https://inspire.ec.europa.eu/codelist/RegulationNatureValue/generallyBinding
profil podstawowy	teren zabudowy mieszkaniowej jednorodzinnej teren usług teren komunikacji teren zieleni urządzonej teren ogrodów działkowych teren infrastruktury technicznej
profil dodatkowy	teren zieleni naturalnej teren lasu teren wód
maksymalna nadziemna intensywnosc zabudowy	0.6
maksymalny udzial powierzchni zabudowy	30%
maksymalna wysokosc zabudowy	10.0 m
minimalny udzial powierzchni biologicznie czynnej	30%
geometria	
plan	https://www.gov.pl/zagospodarowanieprzestrzenne/app/AktPlanowaniaPrzestrzennego/PL.ZIPPZP.12074/100106-POG/1POG

strefa planistyczna	PL.ZIPPZP.12074_100106-POG_1POG-110SR_20260925T120000
identifier	https://www.gov.pl/zagospodarowanieprzestrzenne/app/StrefaPlanistyczna/PL.ZIPPZP.12074/100106-POG/1POG-110SR/20260925T120000
przestrzen nazw	PL.ZIPPZP.12074/100106-POG
lokalny id	1POG-110SR
wersja id	20260925T120000
poczatek wersji obiektu	2026-09-25T12:00
nazwa	strefa produkcji rolniczej
oznaczenie	110SR
symbol	SR
obowiazuje od	2024-09-30
obowiazuje do	obecnie
status	w opracowaniu

	https://inspire.ec.europa.eu/codelist/ProcessStepGeneralValue/elaboration
charakter ustalenia	ogólnie wiążące https://inspire.ec.europa.eu/codelist/RegulationNatureValue/generallyBinding
profil podstawowy	teren produkcji w gospodarstwach rolnych teren wielkotowarowej produkcji rolnej teren akwakultury i obsługi rybactwa teren komunikacji teren ogrodów działkowych teren infrastruktury technicznej
profil dodatkowy	teren rolnictwa z zakazem zabudowy teren zieleni urządzonej teren zieleni naturalnej teren lasu teren wód
maksymalna nadziemna intensywnosc zabudowy	0.4
maksymalny udzial powierzchni zabudowy	40%
maksymalna wysokosc zabudowy	15.0 m
minimalny udzial powierzchni biologicznie czynnej	30%
geometria	
plan	https://www.gov.pl/zagospodarowanieprzestrzenne/app/AktPlanowaniaPrzestrzennego/PL.ZIPPZP.12074/100106-POG/1POG

strefa planistyczna	PL.ZIPPZP.12074_100106-POG_1POG-111SJ_20260925T120000
identifier	https://www.gov.pl/zagospodarowanieprzestrzenne/app/StrefaPlanistyczna/PL.ZIPPZP.12074/100106-POG/1POG-111SJ/20260925T120000
przestrzen nazw	PL.ZIPPZP.12074/100106-POG
lokalny id	1POG-111SJ
wersja id	20260925T120000
poczatek wersji obiektu	2026-09-25T12:00
nazwa	strefa wielofunkcyjna z zabudową mieszkaniową jednorodzinną
oznaczenie	111SJ
symbol	SJ
obowiazuje od	2024-09-30

obowiazuje do	obecnie
status	w opracowaniu https://inspire.ec.europa.eu/codelist/ProcessStepGeneralValue/elaboration
charakter ustalenia	ogólnie wiążące https://inspire.ec.europa.eu/codelist/RegulationNatureValue/generallyBinding
profil podstawowy	teren zabudowy mieszkaniowej jednorodzinnej teren usług teren komunikacji teren zieleni urządzonej teren ogrodów działkowych teren infrastruktury technicznej
profil dodatkowy	teren zieleni naturalnej teren lasu teren wód
maksymalna nadziemna intensywnosc zabudowy	0.6
maksymalny udzial powierzchni zabudowy	30%
maksymalna wysokosc zabudowy	10.0 m
minimalny udzial powierzchni biologicznie czynnej	30%
geometria	
plan	https://www.gov.pl/zagospodarowanieprzestrzenne/app/AktPlanowaniaPrzestrzennego/PL.ZIPPZP.12074/100106-POG/1POG

strefa planistyczna	PL.ZIPPZP.12074_100106-POG_1POG-111SZ_20260925T120000
identifier	https://www.gov.pl/zagospodarowanieprzestrzenne/app/StrefaPlanistyczna/PL.ZIPPZP.12074/100106-POG/1POG-111SZ/20260925T120000
przestrzen nazw	PL.ZIPPZP.12074/100106-POG
lokalny id	1POG-111SZ
wersja id	20260925T120000
poczatek wersji obiektu	2026-09-25T12:00
nazwa	strefa wielofunkcyjna z zabudową zagrodową
oznaczenie	111SZ
symbol	SZ
obowiazuje od	2024-09-30

obowiazuje do	obecnie
status	w opracowaniu https://inspire.ec.europa.eu/codelist/ProcessStepGeneralValue/elaboration
charakter ustalenia	ogólnie wiążące https://inspire.ec.europa.eu/codelist/RegulationNatureValue/generallyBinding
profil podstawowy	teren zabudowy zagrodowej teren produkcji w gospodarstwach rolnych teren akwakultury i obsługi rybactwa teren komunikacji teren zieleni urządzonej teren ogrodów działkowych teren infrastruktury technicznej
profil dodatkowy	teren wielkotowarowej produkcji rolnej teren rolnictwa z zakazem zabudowy teren usług teren zieleni naturalnej teren lasu teren wód
maksymalna nadziemna intensywnosc zabudowy	0.8
maksymalny udzial powierzchni zabudowy	40%
maksymalna wysokosc zabudowy	15.0 m
minimalny udzial powierzchni biologicznie czynnej	30%
geometria	
plan	https://www.gov.pl/zagospodarowanieprzestrzenne/app/AktPlanowaniaPrzestrzennego/PL.ZIPPZP.12074/100106-POG/1POG
strefa planistyczna	PL.ZIPPZP.12074_100106-POG_1POG-111SR_20260925T120000
identifier	https://www.gov.pl/zagospodarowanieprzestrzenne/app/StrefaPlanistyczna/PL.ZIPPZP.12074/100106-POG/1POG-111SR/20260925T120000
przestrzen nazw	PL.ZIPPZP.12074/100106-POG
lokalny id	1POG-111SR
wersja id	20260925T120000
poczatek wersji obiektu	2026-09-25T12:00
nazwa	strefa produkcji rolniczej

oznaczenie	111SR
symbol	SR
obowiazuje od	2024-09-30
obowiazuje do	obecnie
status	w opracowaniu https://inspire.ec.europa.eu/codelist/ProcessStepGeneralValue/elaboration
charakter ustalenia	ogólnie wiążące https://inspire.ec.europa.eu/codelist/RegulationNatureValue/generallyBinding
profil podstawowy	teren produkcji w gospodarstwach rolnych teren wielkotowarowej produkcji rolnej teren akwakultury i obsługi rybactwa teren komunikacji teren ogrodów działkowych teren infrastruktury technicznej
profil dodatkowy	teren rolnictwa z zakazem zabudowy teren zieleni urządzonej teren zieleni naturalnej teren lasu teren wód
maksymalna nadziemna intensywnosc zabudowy	0.4
maksymalny udzial powierzchni zabudowy	40%
maksymalna wysokosc zabudowy	15.0 m
minimalny udzial powierzchni biologicznie czynnej	30%
geometria	
plan	https://www.gov.pl/zagospodarowanieprzestrzenne/app/AktPlanowaniaPrzestrzennego/PL.ZIPPZP.12074/100106-POG/1POG

strefa planistyczna	PL.ZIPPZP.12074_100106-POG_1POG-112SZ_20260925T120000
identifier	https://www.gov.pl/zagospodarowanieprzestrzenne/app/StrefaPlanistyczna/PL.ZIPPZP.12074/100106-POG/1POG-112SZ/20260925T120000
przestrzen nazw	PL.ZIPPZP.12074/100106-POG
lokalny id	1POG-112SZ
wersja id	20260925T120000

poczatek wersji obiektu	2026-09-25T12:00
nazwa	strefa wielofunkcyjna z zabudową zagrodową
oznaczenie	112SZ
symbol	SZ
obowiazuje od	2024-09-30
obowiazuje do	obecnie
status	w opracowaniu https://inspire.ec.europa.eu/codelist/ProcessStepGeneralValue/elaboration
charakter ustalenia	ogólnie wiążące https://inspire.ec.europa.eu/codelist/RegulationNatureValue/generallyBinding
profil podstawowy	teren zabudowy zagrodowej teren produkcji w gospodarstwach rolnych teren akwakultury i obsługi rybactwa teren komunikacji teren zieleni urządzonej teren ogrodów działkowych teren infrastruktury technicznej
profil dodatkowy	teren wielkotowarowej produkcji rolnej teren rolnictwa z zakazem zabudowy teren usług teren zieleni naturalnej teren lasu teren wód
maksymalna nadziemna intensywnosc zabudowy	0.6
maksymalny udzial powierzchni zabudowy	30%
maksymalna wysokosc zabudowy	15.0 m
minimalny udzial powierzchni biologicznie czynnej	30%
geometria Nie można pobrać podglądu podkładu mapowego. Usługa WMTS jest teraz niedostępna.	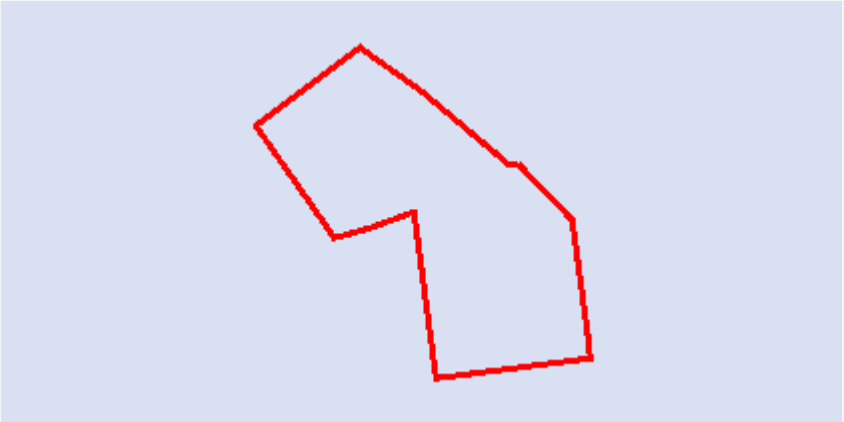
plan	https://www.gov.pl/zagospodarowanieprzestrzenne/app/AktPlanowaniaPrzestrzennego/PL.ZIPPZP.12074/100106-POG/1POG

strefa planistyczna	PL.ZIPPZP.12074_100106-POG_1POG-112SJ_20260925T120000
identifier	https://www.gov.pl/zagospodarowanieprzestrzenne/app/StrefaPlanistyczna/PL.ZIPPZP.12074/100106-POG/1POG-112SJ/20260925T120000

przestrzen nazw	PL.ZIPPZP.12074/100106-POG
lokalny id	1POG-112SJ
wersja id	20260925T120000
poczatek wersji obiektu	2026-09-25T12:00
nazwa	strefa wielofunkcyjna z zabudową mieszkaniową jednorodzinną
oznaczenie	112SJ
symbol	SJ
obowiazuje od	2024-09-30
obowiazuje do	obecnie
status	w opracowaniu https://inspire.ec.europa.eu/codelist/ProcessStepGeneralValue/elaboration
charakter ustalenia	ogólnie wiążące https://inspire.ec.europa.eu/codelist/RegulationNatureValue/generallyBinding
profil podstawowy	teren zabudowy mieszkaniowej jednorodzinnej teren usług teren komunikacji teren zieleni urządzonej teren ogrodów działkowych teren infrastruktury technicznej
profil dodatkowy	teren zieleni naturalnej teren lasu teren wód
maksymalna nadziemna intensywnosc zabudowy	0.6
maksymalny udzial powierzchni zabudowy	30%
maksymalna wysokosc zabudowy	10.0 m
minimalny udzial powierzchni biologicznie czynnej	30%
geometria	
plan	https://www.gov.pl/zagospodarowanieprzestrzenne/app/AktPlanowaniaPrzestrzennego/PL.ZIPPZP.12074/100106-POG/1POG

strefa planistyczna	PL.ZIPPZP.12074_100106-POG_1POG-112SR_20260925T120000
identifier	https://www.gov.pl/zagospodarowanieprzestrzenne/app/StrefaPlanistyczna/PL.ZIPPZP.12074/100106-POG/1POG-112SR/20260925T120000

przestrzen nazw	PL.ZIPPZP.12074/100106-POG
lokalny id	1POG-112SR
wersja id	20260925T120000
poczatek wersji obiektu	2026-09-25T12:00
nazwa	strefa produkcji rolniczej
oznaczenie	112SR
symbol	SR
obowiazuje od	2024-09-30
obowiazuje do	obecnie
status	w opracowaniu https://inspire.ec.europa.eu/codelist/ProcessStepGeneralValue/elaboration
charakter ustalenia	ogólnie wiążące https://inspire.ec.europa.eu/codelist/RegulationNatureValue/generallyBinding
profil podstawowy	teren produkcji w gospodarstwach rolnych teren wielkotowarowej produkcji rolnej teren akwakultury i obsługi rybactwa teren komunikacji teren ogrodów działkowych teren infrastruktury technicznej
profil dodatkowy	teren rolnictwa z zakazem zabudowy teren zieleni urządzonej teren zieleni naturalnej teren lasu teren wód
maksymalna nadziemna intensywnosc zabudowy	0.4
maksymalny udzial powierzchni zabudowy	40%
maksymalna wysokosc zabudowy	15.0 m
minimalny udzial powierzchni biologicznie czynnej	30%
geometria	
plan	https://www.gov.pl/zagospodarowanieprzestrzenne/app/AktPlanowaniaPrzestrzennego/PL.ZIPPZP.12074/100106-POG/1POG

strefa planistyczna	PL.ZIPPZP.12074_100106-POG_1POG-113SJ_20260925T120000

identifier	https://www.gov.pl/zagospodarowanieprzestrzenne/app/StrefaPlanistyczna/PL.ZIPPZP.12074/100106-POG/1POG-113SJ/20260925T120000
przestrzen nazw	PL.ZIPPZP.12074/100106-POG
lokalny id	1POG-113SJ
wersja id	20260925T120000
poczatek wersji obiektu	2026-09-25T12:00
nazwa	strefa wielofunkcyjna z zabudową mieszkaniową jednorodzinną
oznaczenie	113SJ
symbol	SJ
obowiazuje od	2024-09-30
obowiazuje do	obecnie
status	w opracowaniu https://inspire.ec.europa.eu/codelist/ProcessStepGeneralValue/elaboration
charakter ustalenia	ogólnie wiążące https://inspire.ec.europa.eu/codelist/RegulationNatureValue/generallyBinding
profil podstawowy	teren zabudowy mieszkaniowej jednorodzinnej teren usług teren komunikacji teren zieleni urządzonej teren ogrodów działkowych teren infrastruktury technicznej
profil dodatkowy	teren zieleni naturalnej teren lasu teren wód
maksymalna nadziemna intensywnosc zabudowy	0.6
maksymalny udzial powierzchni zabudowy	30%
maksymalna wysokosc zabudowy	10.0 m
minimalny udzial powierzchni biologicznie czynnej	30%
geometria	
plan	https://www.gov.pl/zagospodarowanieprzestrzenne/app/AktPlanowaniaPrzestrzennego/PL.ZIPPZP.12074/100106-POG/1POG

strefa planistyczna	PL.ZIPPZP.12074_100106-POG_1POG-113SR_20260925T120000

identifier	https://www.gov.pl/zagospodarowanieprzestrzenne/app/StrefaPlanistyczna/PL.ZIPPZP.12074/100106-POG/1POG-113SR/20260925T120000
przestrzen nazw	PL.ZIPPZP.12074/100106-POG
lokalny id	1POG-113SR
wersja id	20260925T120000
poczatek wersji obiektu	2026-09-25T12:00
nazwa	strefa produkcji rolniczej
oznaczenie	113SR
symbol	SR
obowiazuje od	2024-09-30
obowiazuje do	obecnie
status	w opracowaniu https://inspire.ec.europa.eu/codelist/ProcessStepGeneralValue/elaboration
charakter ustalenia	ogólnie wiążące https://inspire.ec.europa.eu/codelist/RegulationNatureValue/generallyBinding
profil podstawowy	teren produkcji w gospodarstwach rolnych teren wielkotowarowej produkcji rolnej teren akwakultury i obsługi rybactwa teren komunikacji teren ogrodów działkowych teren infrastruktury technicznej
profil dodatkowy	teren rolnictwa z zakazem zabudowy teren zieleni urządzonej teren zieleni naturalnej teren lasu teren wód
maksymalna nadziemna intensywnosc zabudowy	0.4
maksymalny udzial powierzchni zabudowy	40%
maksymalna wysokosc zabudowy	15.0 m
minimalny udzial powierzchni biologicznie czynnej	30%
geometria	
plan	https://www.gov.pl/zagospodarowanieprzestrzenne/app

	/AktPlanowaniaPrzestrzennego/PL.ZIPPZP.12074/100106-POG/1POG
strefa planistyczna	PL.ZIPPZP.12074_100106-POG_1POG-113SZ_20260925T120000
identifier	https://www.gov.pl/zagospodarowanieprzestrzenne/app/StrefaPlanistyczna/PL.ZIPPZP.12074/100106-POG/1POG-113SZ/20260925T120000
przestrzen nazw	PL.ZIPPZP.12074/100106-POG
lokalny id	1POG-113SZ
wersja id	20260925T120000
poczatek wersji obiektu	2026-09-25T12:00
nazwa	strefa wielofunkcyjna z zabudową zagrodową
oznaczenie	113SZ
symbol	SZ
obowiazuje od	2024-09-30
obowiazuje do	obecnie
status	w opracowaniu https://inspire.ec.europa.eu/codelist/ProcessStepGeneralValue/elaboration
charakter ustalenia	ogólnie wiążące https://inspire.ec.europa.eu/codelist/RegulationNatureValue/generallyBinding
profil podstawowy	teren zabudowy zagrodowej teren produkcji w gospodarstwach rolnych teren akwakultury i obsługi rybactwa teren komunikacji teren zieleni urządzonej teren ogrodów działkowych teren infrastruktury technicznej
profil dodatkowy	teren wielkotowarowej produkcji rolnej teren rolnictwa z zakazem zabudowy teren usług teren zieleni naturalnej teren lasu teren wód
maksymalna nadziemna intensywnosc zabudowy	0.6
maksymalny udzial powierzchni zabudowy	30%
maksymalna wysokosc zabudowy	15.0 m
minimalny udzial powierzchni biologicznie czynnej	30%
geometria	

plan	https://www.gov.pl/zagospodarowanieprzestrzenne/app/AktPlanowaniaPrzestrzennego/PL.ZIPPZP.12074/100106-POG/1POG

strefa planistyczna	PL.ZIPPZP.12074_100106-POG_1POG-114SZ_20260925T120000
identifier	https://www.gov.pl/zagospodarowanieprzestrzenne/app/StrefaPlanistyczna/PL.ZIPPZP.12074/100106-POG/1POG-114SZ/20260925T120000
przestrzen nazw	PL.ZIPPZP.12074/100106-POG
lokalny id	1POG-114SZ
wersja id	20260925T120000
poczatek wersji obiektu	2026-09-25T12:00
nazwa	strefa wielofunkcyjna z zabudową zagrodową
oznaczenie	114SZ
symbol	SZ
obowiazuje od	2024-09-30
obowiazuje do	obecnie
status	w opracowaniu https://inspire.ec.europa.eu/codelist/ProcessStepGeneralValue/elaboration
charakter ustalenia	ogólnie wiążące https://inspire.ec.europa.eu/codelist/RegulationNatureValue/generallyBinding
profil podstawowy	teren zabudowy zagrodowej teren produkcji w gospodarstwach rolnych teren akwakultury i obsługi rybactwa teren komunikacji teren zieleni urządzonej teren ogrodów działkowych teren infrastruktury technicznej
profil dodatkowy	teren wielkotowarowej produkcji rolnej teren rolnictwa z zakazem zabudowy teren usług teren zieleni naturalnej teren lasu teren wód
maksymalna nadziemna intensywnosc zabudowy	0.6
maksymalny udzial powierzchni zabudowy	30%

maksymalna wysokosc zabudowy	15.0 m
minimalny udzial powierzchni biologicznie czynnej	30%
geometria Nie można pobrać podglądu podkładu mapowego. Usługa WMTS jest teraz niedostępna.	
plan	https://www.gov.pl/zagospodarowanieprzestrzenne/app/AktPlanowaniaPrzestrzennego/PL.ZIPPZP.12074/100106-POG/1POG

strefa planistyczna	PL.ZIPPZP.12074_100106-POG_1POG-114SJ_20260925T120000
identifier	https://www.gov.pl/zagospodarowanieprzestrzenne/app/StrefaPlanistyczna/PL.ZIPPZP.12074/100106-POG/1POG-114SJ/20260925T120000
przestrzen nazw	PL.ZIPPZP.12074/100106-POG
lokalny id	1POG-114SJ
wersja id	20260925T120000
poczatek wersji obiektu	2026-09-25T12:00
nazwa	strefa wielofunkcyjna z zabudową mieszkaniową jednorodzinną
oznaczenie	114SJ
symbol	SJ
obowiazuje od	2024-09-30
obowiazuje do	obecnie
status	w opracowaniu https://inspire.ec.europa.eu/codelist/ProcessStepGeneralValue/elaboration
charakter ustalenia	ogólnie wiążące https://inspire.ec.europa.eu/codelist/RegulationNatureValue/generallyBinding
profil podstawowy	teren zabudowy mieszkaniowej jednorodzinnej teren usług teren komunikacji teren zieleni urządzonej teren ogrodów działkowych teren infrastruktury technicznej
profil dodatkowy	teren zieleni naturalnej teren lasu teren wód
maksymalna nadziemna intensywnosc zabudowy	0.6
maksymalny udzial powierzchni zabudowy	30%

maksymalna wysokosc zabudowy	10.0 m
minimalny udzial powierzchni biologicznie czynnej	30%
geometria	
plan	https://www.gov.pl/zagospodarowanieprzestrzenne/app/AktPlanowaniaPrzestrzennego/PL.ZIPPZP.12074/100106-POG/1POG
strefa planistyczna	PL.ZIPPZP.12074_100106-POG_1POG-114SR_20260925T120000
identifier	https://www.gov.pl/zagospodarowanieprzestrzenne/app/StrefaPlanistyczna/PL.ZIPPZP.12074/100106-POG/1POG-114SR/20260925T120000
przestrzen nazw	PL.ZIPPZP.12074/100106-POG
lokalny id	1POG-114SR
wersja id	20260925T120000
poczatek wersji obiektu	2026-09-25T12:00
nazwa	strefa produkcji rolniczej
oznaczenie	114SR
symbol	SR
obowiazuje od	2024-09-30
obowiazuje do	obecnie
status	w opracowaniu https://inspire.ec.europa.eu/codelist/ProcessStepGeneralValue/elaboration
charakter ustalenia	ogólnie wiążące https://inspire.ec.europa.eu/codelist/RegulationNatureValue/generallyBinding
profil podstawowy	teren produkcji w gospodarstwach rolnych teren wielkotowarowej produkcji rolnej teren akwakultury i obsługi rybactwa teren komunikacji teren ogrodów działkowych teren infrastruktury technicznej
profil dodatkowy	teren rolnictwa z zakazem zabudowy teren elektrowni słonecznej teren zieleni urządzonej teren zieleni naturalnej teren lasu teren wód
maksymalna nadziemna	

intensywnosc zabudowy	0.4
maksymalny udzial powierzchni zabudowy	40%
maksymalna wysokosc zabudowy	18.0 m
minimalny udzial powierzchni biologicznie czynnej	30%
geometria	
plan	https://www.gov.pl/zagospodarowanieprzestrzenne/app/AktPlanowaniaPrzestrzennego/PL.ZIPPZP.12074/100106-POG/1POG

strefa planistyczna	PL.ZIPPZP.12074_100106-POG_1POG-115SJ_20260925T120000
identifier	https://www.gov.pl/zagospodarowanieprzestrzenne/app/StrefaPlanistyczna/PL.ZIPPZP.12074/100106-POG/1POG-115SJ/20260925T120000
przestrzen nazw	PL.ZIPPZP.12074/100106-POG
lokalny id	1POG-115SJ
wersja id	20260925T120000
poczatek wersji obiektu	2026-09-25T12:00
nazwa	strefa wielofunkcyjna z zabudową mieszkaniową jednorodzinną
oznaczenie	115SJ
symbol	SJ
obowiazuje od	2024-09-30
obowiazuje do	obecnie
status	w opracowaniu https://inspire.ec.europa.eu/codelist/ProcessStepGeneralValue/elaboration
charakter ustalenia	ogólnie wiążące https://inspire.ec.europa.eu/codelist/RegulationNatureValue/generallyBinding
profil podstawowy	teren zabudowy mieszkaniowej jednorodzinnej teren usług teren komunikacji teren zieleni urządzonej teren ogrodów działkowych teren infrastruktury technicznej
profil dodatkowy	teren zieleni naturalnej teren lasu teren wód

maksymalna nadziemna intensywnosc zabudowy	0.6
maksymalny udzial powierzchni zabudowy	30%
maksymalna wysokosc zabudowy	10.0 m
minimalny udzial powierzchni biologicznie czynnej	30%
geometria	
plan	https://www.gov.pl/zagospodarowanieprzestrzenne/app/AktPlanowaniaPrzestrzennego/PL.ZIPPZP.12074/100106-POG/1POG

strefa planistyczna	PL.ZIPPZP.12074_100106-POG_1POG-115SZ_20260925T120000
identifier	https://www.gov.pl/zagospodarowanieprzestrzenne/app/StrefaPlanistyczna/PL.ZIPPZP.12074/100106-POG/1POG-115SZ/20260925T120000
przestrzen nazw	PL.ZIPPZP.12074/100106-POG
lokalny id	1POG-115SZ
wersja id	20260925T120000
poczatek wersji obiektu	2026-09-25T12:00
nazwa	strefa wielofunkcyjna z zabudową zagrodową
oznaczenie	115SZ
symbol	SZ
obowiazuje od	2024-09-30
obowiazuje do	obecnie
status	w opracowaniu https://inspire.ec.europa.eu/codelist/ProcessStepGeneralValue/elaboration
charakter ustalenia	ogólnie wiążące https://inspire.ec.europa.eu/codelist/RegulationNatureValue/generallyBinding
profil podstawowy	teren zabudowy zagrodowej teren produkcji w gospodarstwach rolnych teren akwakultury i obsługi rybactwa teren komunikacji teren zieleni urządzonej teren ogrodów działkowych teren infrastruktury technicznej
profil dodatkowy	teren wielkotowarowej produkcji rolnej teren rolnictwa z zakazem zabudowy

	teren usług teren zieleni naturalnej teren lasu teren wód
maksymalna nadziemna intensywnosc zabudowy	0.6
maksymalny udzial powierzchni zabudowy	30%
maksymalna wysokosc zabudowy	15.0 m
minimalny udzial powierzchni biologicznie czynnej	30%
geometria	
plan	https://www.gov.pl/zagospodarowanieprzestrzenne/app/AktPlanowaniaPrzestrzennego/PL.ZIPPZP.12074/100106-POG/1POG

strefa planistyczna	PL.ZIPPZP.12074_100106-POG_1POG-115SR_20260925T120000
identifier	https://www.gov.pl/zagospodarowanieprzestrzenne/app/StrefaPlanistyczna/PL.ZIPPZP.12074/100106-POG/1POG-115SR/20260925T120000
przestrzen nazw	PL.ZIPPZP.12074/100106-POG
lokalny id	1POG-115SR
wersja id	20260925T120000
poczatek wersji obiektu	2026-09-25T12:00
nazwa	strefa produkcji rolniczej
oznaczenie	115SR
symbol	SR
obowiazuje od	2024-09-30
obowiazuje do	obecnie
status	w opracowaniu https://inspire.ec.europa.eu/codelist/ProcessStepGeneralValue/elaboration
charakter ustalenia	ogólnie wiążące https://inspire.ec.europa.eu/codelist/RegulationNatureValue/generallyBinding
profil podstawowy	teren produkcji w gospodarstwach rolnych teren wielkotowarowej produkcji rolnej teren akwakultury i obsługi rybactwa teren komunikacji

	teren ogrodów działkowych teren infrastruktury technicznej
profil dodatkowy	teren rolnictwa z zakazem zabudowy teren elektrowni słonecznej teren zieleni urządzonej teren zieleni naturalnej teren lasu teren wód
maksymalna nadziemna intensywnosc zabudowy	0.4
maksymalny udzial powierzchni zabudowy	40%
maksymalna wysokosc zabudowy	18.0 m
minimalny udzial powierzchni biologicznie czynnej	30%
geometria	
plan	https://www.gov.pl/zagospodarowanieprzestrzenne/app/AktPlanowaniaPrzestrzennego/PL.ZIPPZP.12074/100106-POG/1POG

strefa planistyczna	PL.ZIPPZP.12074_100106-POG_1POG-116SZ_20260925T120000
identifier	https://www.gov.pl/zagospodarowanieprzestrzenne/app/StrefaPlanistyczna/PL.ZIPPZP.12074/100106-POG/1POG-116SZ/20260925T120000
przestrzen nazw	PL.ZIPPZP.12074/100106-POG
lokalny id	1POG-116SZ
wersja id	20260925T120000
poczatek wersji obiektu	2026-09-25T12:00
nazwa	strefa wielofunkcyjna z zabudową zagrodową
oznaczenie	116SZ
symbol	SZ
obowiazuje od	2024-09-30
obowiazuje do	obecnie
status	w opracowaniu https://inspire.ec.europa.eu/codelist/ProcessStepGeneralValue/elaboration
charakter ustalenia	ogólnie wiążące https://inspire.ec.europa.eu/codelist/RegulationNatureValue/generallyBinding

profil podstawowy	teren zabudowy zagrodowej teren produkcji w gospodarstwach rolnych teren akwakultury i obsługi rybactwa teren komunikacji teren zieleni urządzonej teren ogrodów działkowych teren infrastruktury technicznej
profil dodatkowy	teren wielkotowarowej produkcji rolnej teren rolnictwa z zakazem zabudowy teren usług teren zieleni naturalnej teren lasu teren wód
maksymalna nadziemna intensywnosc zabudowy	0.6
maksymalny udzial powierzchni zabudowy	30%
maksymalna wysokosc zabudowy	15.0 m
minimalny udzial powierzchni biologicznie czynnej	30%
geometria	
plan	https://www.gov.pl/zagospodarowanieprzestrzenne/app/AktPlanowaniaPrzestrzennego/PL.ZIPPZP.12074/100106-POG/1POG

strefa planistyczna	PL.ZIPPZP.12074_100106-POG_1POG-116SJ_20260925T120000
identifier	https://www.gov.pl/zagospodarowanieprzestrzenne/app/StrefaPlanistyczna/PL.ZIPPZP.12074/100106-POG/1POG-116SJ/20260925T120000
przestrzen nazw	PL.ZIPPZP.12074/100106-POG
lokalny id	1POG-116SJ
wersja id	20260925T120000
poczatek wersji obiektu	2026-09-25T12:00
nazwa	strefa wielofunkcyjna z zabudową mieszkaniową jednorodzinną
oznaczenie	116SJ
symbol	SJ
obowiazuje od	2024-09-30
obowiazuje do	obecnie
status	w opracowaniu https://inspire.ec.europa.eu/codelist/ProcessStepGeneralValue

	/elaboration
charakter ustalenia	ogólnie wiążące https://inspire.ec.europa.eu/codelist/RegulationNatureValue/generallyBinding
profil podstawowy	teren zabudowy mieszkaniowej jednorodzinnej teren usług teren komunikacji teren zieleni urządzonej teren ogrodów działkowych teren infrastruktury technicznej
profil dodatkowy	teren zieleni naturalnej teren lasu teren wód
maksymalna nadziemna intensywnosc zabudowy	0.6
maksymalny udzial powierzchni zabudowy	30%
maksymalna wysokosc zabudowy	10.0 m
minimalny udzial powierzchni biologicznie czynnej	30%
geometria	
plan	https://www.gov.pl/zagospodarowanieprzestrzenne/app/AktPlanowaniaPrzestrzennego/PL.ZIPPZP.12074/100106-POG/1POG

strefa planistyczna	PL.ZIPPZP.12074_100106-POG_1POG-116SR_20260925T120000
identifier	https://www.gov.pl/zagospodarowanieprzestrzenne/app/StrefaPlanistyczna/PL.ZIPPZP.12074/100106-POG/1POG-116SR/20260925T120000
przestrzen nazw	PL.ZIPPZP.12074/100106-POG
lokalny id	1POG-116SR
wersja id	20260925T120000
poczatek wersji obiektu	2026-09-25T12:00
nazwa	strefa produkcji rolniczej
oznaczenie	116SR
symbol	SR
obowiazuje od	2024-09-30
obowiazuje do	obecnie
status	w opracowaniu

	https://inspire.ec.europa.eu/codelist/ProcessStepGeneralValue/elaboration
charakter ustalenia	ogólnie wiążące https://inspire.ec.europa.eu/codelist/RegulationNatureValue/generallyBinding
profil podstawowy	teren produkcji w gospodarstwach rolnych teren wielkotowarowej produkcji rolnej teren akwakultury i obsługi rybactwa teren komunikacji teren ogrodów działkowych teren infrastruktury technicznej
profil dodatkowy	teren rolnictwa z zakazem zabudowy teren elektrowni słonecznej teren zieleni urządzonej teren zieleni naturalnej teren lasu teren wód
maksymalna nadziemna intensywnosc zabudowy	0.4
maksymalny udzial powierzchni zabudowy	40%
maksymalna wysokosc zabudowy	18.0 m
minimalny udzial powierzchni biologicznie czynnej	30%
geometria	
plan	https://www.gov.pl/zagospodarowanieprzestrzenne/app/AktPlanowaniaPrzestrzennego/PL.ZIPPZP.12074/100106-POG/1POG

strefa planistyczna	PL.ZIPPZP.12074_100106-POG_1POG-117SZ_20260925T120000
identifier	https://www.gov.pl/zagospodarowanieprzestrzenne/app/StrefaPlanistyczna/PL.ZIPPZP.12074/100106-POG/1POG-117SZ/20260925T120000
przestrzen nazw	PL.ZIPPZP.12074/100106-POG
lokalny id	1POG-117SZ
wersja id	20260925T120000
poczatek wersji obiektu	2026-09-25T12:00
nazwa	strefa wielofunkcyjna z zabudową zagrodową
oznaczenie	117SZ
symbol	SZ

obowiazuje od	2024-09-30
obowiazuje do	obecnie
status	w opracowaniu https://inspire.ec.europa.eu/codelist/ProcessStepGeneralValue/elaboration
charakter ustalenia	ogólnie wiążące https://inspire.ec.europa.eu/codelist/RegulationNatureValue/generallyBinding
profil podstawowy	teren zabudowy zagrodowej teren produkcji w gospodarstwach rolnych teren akwakultury i obsługi rybactwa teren komunikacji teren zieleni urządzonej teren ogrodów działkowych teren infrastruktury technicznej
profil dodatkowy	teren wielkotowarowej produkcji rolnej teren rolnictwa z zakazem zabudowy teren usług teren zieleni naturalnej teren lasu teren wód
maksymalna nadziemna intensywnosc zabudowy	0.6
maksymalny udzial powierzchni zabudowy	30%
maksymalna wysokosc zabudowy	15.0 m
minimalny udzial powierzchni biologicznie czynnej	30%
geometria	
plan	https://www.gov.pl/zagospodarowanieprzestrzenne/app/AktPlanowaniaPrzestrzennego/PL.ZIPPZP.12074/100106-POG/1POG
strefa planistyczna	PL.ZIPPZP.12074_100106-POG_1POG-117SR_20260925T120000
identifier	https://www.gov.pl/zagospodarowanieprzestrzenne/app/StrefaPlanistyczna/PL.ZIPPZP.12074/100106-POG/1POG-117SR/20260925T120000
przestrzen nazw	PL.ZIPPZP.12074/100106-POG
lokalny id	1POG-117SR
wersja id	20260925T120000
poczatek wersji obiektu	2026-09-25T12:00

nazwa	strefa produkcji rolniczej
oznaczenie	117SR
symbol	SR
obowiazuje od	2024-09-30
obowiazuje do	obecnie
status	w opracowaniu https://inspire.ec.europa.eu/codelist/ProcessStepGeneralValue/elaboration
charakter ustalenia	ogólnie wiążące https://inspire.ec.europa.eu/codelist/RegulationNatureValue/generallyBinding
profil podstawowy	teren produkcji w gospodarstwach rolnych teren wielkotowarowej produkcji rolnej teren akwakultury i obsługi rybactwa teren komunikacji teren ogrodów działkowych teren infrastruktury technicznej
profil dodatkowy	teren rolnictwa z zakazem zabudowy teren elektrowni słonecznej teren zieleni urządzonej teren zieleni naturalnej teren lasu teren wód
maksymalna nadziemna intensywnosc zabudowy	0.4
maksymalny udzial powierzchni zabudowy	40%
maksymalna wysokosc zabudowy	18.0 m
minimalny udzial powierzchni biologicznie czynnej	30%
geometria	
plan	https://www.gov.pl/zagospodarowanieprzestrzenne/app/AktPlanowaniaPrzestrzennego/PL.ZIPPZP.12074/100106-POG/1POG

strefa planistyczna	PL.ZIPPZP.12074_100106-POG_1POG-117SJ_20260925T120000
identifier	https://www.gov.pl/zagospodarowanieprzestrzenne/app/StrefaPlanistyczna/PL.ZIPPZP.12074/100106-POG/1POG-117SJ/20260925T120000
przestrzen nazw	PL.ZIPPZP.12074/100106-POG
lokalny id	1POG-117SJ

wersja id	20260925T120000
poczatek wersji obiektu	2026-09-25T12:00
nazwa	strefa wielofunkcyjna z zabudową mieszkaniową jednorodzinną
oznaczenie	117SJ
symbol	SJ
obowiazuje od	2024-09-30
obowiazuje do	obecnie
status	w opracowaniu https://inspire.ec.europa.eu/codelist/ProcessStepGeneralValue/elaboration
charakter ustalenia	ogólnie wiążące https://inspire.ec.europa.eu/codelist/RegulationNatureValue/generallyBinding
profil podstawowy	teren zabudowy mieszkaniowej jednorodzinnej teren usług teren komunikacji teren zieleni urządzonej teren ogrodów działkowych teren infrastruktury technicznej
profil dodatkowy	teren zieleni naturalnej teren lasu teren wód
maksymalna nadziemna intensywnosc zabudowy	0.6
maksymalny udzial powierzchni zabudowy	30%
maksymalna wysokosc zabudowy	10.0 m
minimalny udzial powierzchni biologicznie czynnej	30%
geometria	
plan	https://www.gov.pl/zagospodarowanieprzestrzenne/app/AktPlanowaniaPrzestrzennego/PL.ZIPPZP.12074/100106-POG/1POG

strefa planistyczna	PL.ZIPPZP.12074_100106-POG_1POG-118SR_20260925T120000
identifier	https://www.gov.pl/zagospodarowanieprzestrzenne/app/StrefaPlanistyczna/PL.ZIPPZP.12074/100106-POG/1POG-118SR/20260925T120000
przestrzen nazw	PL.ZIPPZP.12074/100106-POG
lokalny id	1POG-118SR

wersja id	20260925T120000
poczatek wersji obiektu	2026-09-25T12:00
nazwa	strefa produkcji rolniczej
oznaczenie	118SR
symbol	SR
obowiazuje od	2024-09-30
obowiazuje do	obecnie
status	w opracowaniu https://inspire.ec.europa.eu/codelist/ProcessStepGeneralValue/elaboration
charakter ustalenia	ogólnie wiążące https://inspire.ec.europa.eu/codelist/RegulationNatureValue/generallyBinding
profil podstawowy	teren produkcji w gospodarstwach rolnych teren wielkotowarowej produkcji rolnej teren akwakultury i obsługi rybactwa teren komunikacji teren ogrodów działkowych teren infrastruktury technicznej
profil dodatkowy	teren rolnictwa z zakazem zabudowy teren elektrowni słonecznej teren zieleni urządzonej teren zieleni naturalnej teren lasu teren wód
maksymalna nadziemna intensywnosc zabudowy	0.4
maksymalny udzial powierzchni zabudowy	40%
maksymalna wysokosc zabudowy	18.0 m
minimalny udzial powierzchni biologicznie czynnej	30%
geometria	
plan	https://www.gov.pl/zagospodarowanieprzestrzenne/app/AktPlanowaniaPrzestrzennego/PL.ZIPPZP.12074/100106-POG/1POG

strefa planistyczna	PL.ZIPPZP.12074_100106-POG_1POG-118SJ_20260925T120000
identifier	https://www.gov.pl/zagospodarowanieprzestrzenne/app/StrefaPlanistyczna/PL.ZIPPZP.12074/100106-POG/1POG-118SJ

	/20260925T120000
przestrzen nazw	PL.ZIPPZP.12074/100106-POG
lokalny id	1POG-118SJ
wersja id	20260925T120000
poczatek wersji obiektu	2026-09-25T12:00
nazwa	strefa wielofunkcyjna z zabudową mieszkaniową jednorodzinną
oznaczenie	118SJ
symbol	SJ
obowiazuje od	2024-09-30
obowiazuje do	obecnie
status	w opracowaniu https://inspire.ec.europa.eu/codelist/ProcessStepGeneralValue/elaboration
charakter ustalenia	ogólnie wiążące https://inspire.ec.europa.eu/codelist/RegulationNatureValue/generallyBinding
profil podstawowy	teren zabudowy mieszkaniowej jednorodzinnej teren usług teren komunikacji teren zieleni urządzonej teren ogrodów działkowych teren infrastruktury technicznej
profil dodatkowy	teren zieleni naturalnej teren lasu teren wód
maksymalna nadziemna intensywnosc zabudowy	0.6
maksymalny udzial powierzchni zabudowy	30%
maksymalna wysokosc zabudowy	10.0 m
minimalny udzial powierzchni biologicznie czynnej	30%
geometria	
plan	https://www.gov.pl/zagospodarowanieprzestrzenne/app/AktPlanowaniaPrzestrzennego/PL.ZIPPZP.12074/100106-POG/1POG

strefa planistyczna	PL.ZIPPZP.12074_100106-POG_1POG-118SZ_20260925T120000
identifier	https://www.gov.pl/zagospodarowanieprzestrzenne/app

	/StrefaPlanistyczna/PL.ZIPPZP.12074/100106-POG/1POG-118SZ /20260925T120000
przestrzen nazw	PL.ZIPPZP.12074/100106-POG
lokalny id	1POG-118SZ
wersja id	20260925T120000
poczatek wersji obiektu	2026-09-25T12:00
nazwa	strefa wielofunkcyjna z zabudową zagrodową
oznaczenie	118SZ
symbol	SZ
obowiazuje od	2024-09-30
obowiazuje do	obecnie
status	w opracowaniu https://inspire.ec.europa.eu/codelist/ProcessStepGeneralValue/elaboration
charakter ustalenia	ogólnie wiążące https://inspire.ec.europa.eu/codelist/RegulationNatureValue/generallyBinding
profil podstawowy	teren zabudowy zagrodowej teren produkcji w gospodarstwach rolnych teren akwakultury i obsługi rybactwa teren komunikacji teren zieleni urządzonej teren ogrodów działkowych teren infrastruktury technicznej
profil dodatkowy	teren wielkotowarowej produkcji rolnej teren rolnictwa z zakazem zabudowy teren usług teren zieleni naturalnej teren lasu teren wód
maksymalna nadziemna intensywnosc zabudowy	0.7
maksymalny udzial powierzchni zabudowy	35%
maksymalna wysokosc zabudowy	15.0 m
minimalny udzial powierzchni biologicznie czynnej	30%
geometria	
plan	https://www.gov.pl/zagospodarowanieprzestrzenne/app

	/AktPlanowaniaPrzestrzennego/PL.ZIPPZP.12074/100106-POG/1POG
strefa planistyczna	PL.ZIPPZP.12074_100106-POG_1POG-119SJ_20260925T120000
identifier	https://www.gov.pl/zagospodarowanieprzestrzenne/app/StrefaPlanistyczna/PL.ZIPPZP.12074/100106-POG/1POG-119SJ/20260925T120000
przestrzen nazw	PL.ZIPPZP.12074/100106-POG
lokalny id	1POG-119SJ
wersja id	20260925T120000
poczatek wersji obiektu	2026-09-25T12:00
nazwa	strefa wielofunkcyjna z zabudową mieszkaniową jednorodzinną
oznaczenie	119SJ
symbol	SJ
obowiazuje od	2024-09-30
obowiazuje do	obecnie
status	w opracowaniu https://inspire.ec.europa.eu/codelist/ProcessStepGeneralValue/elaboration
charakter ustalenia	ogólnie wiążące https://inspire.ec.europa.eu/codelist/RegulationNatureValue/generallyBinding
profil podstawowy	teren zabudowy mieszkaniowej jednorodzinnej teren usług teren komunikacji teren zieleni urządzonej teren ogrodów działkowych teren infrastruktury technicznej
profil dodatkowy	teren zieleni naturalnej teren lasu teren wód
maksymalna nadziemna intensywnosc zabudowy	0.6
maksymalny udzial powierzchni zabudowy	30%
maksymalna wysokosc zabudowy	10.0 m
minimalny udzial powierzchni biologicznie czynnej	30%
geometria	

plan	https://www.gov.pl/zagospodarowanieprzestrzenne/app/AktPlanowaniaPrzestrzennego/PL.ZIPPZP.12074/100106-POG/1POG
strefa planistyczna	PL.ZIPPZP.12074_100106-POG_1POG-119SR_20260925T120000
identifier	https://www.gov.pl/zagospodarowanieprzestrzenne/app/StrefaPlanistyczna/PL.ZIPPZP.12074/100106-POG/1POG-119SR/20260925T120000
przestrzen nazw	PL.ZIPPZP.12074/100106-POG
lokalny id	1POG-119SR
wersja id	20260925T120000
poczatek wersji obiektu	2026-09-25T12:00
nazwa	strefa produkcji rolniczej
oznaczenie	119SR
symbol	SR
obowiazuje od	2024-09-30
obowiazuje do	obecnie
status	w opracowaniu https://inspire.ec.europa.eu/codelist/ProcessStepGeneralValue/elaboration
charakter ustalenia	ogólnie wiążące https://inspire.ec.europa.eu/codelist/RegulationNatureValue/generallyBinding
profil podstawowy	teren produkcji w gospodarstwach rolnych teren wielkotowarowej produkcji rolnej teren akwakultury i obsługi rybactwa teren komunikacji teren ogrodów działkowych teren infrastruktury technicznej
profil dodatkowy	teren rolnictwa z zakazem zabudowy teren elektrowni słonecznej teren zieleni urządzonej teren zieleni naturalnej teren lasu teren wód
maksymalna nadziemna intensywnosc zabudowy	0.4
maksymalny udzial powierzchni zabudowy	40%
maksymalna wysokosc zabudowy	18.0 m
minimalny udzial powierzchni biologicznie czynnej	30%
geometria Nie można pobrać podglądu podkładu mapowego. Usługa WMTS jest teraz niedostępna.	

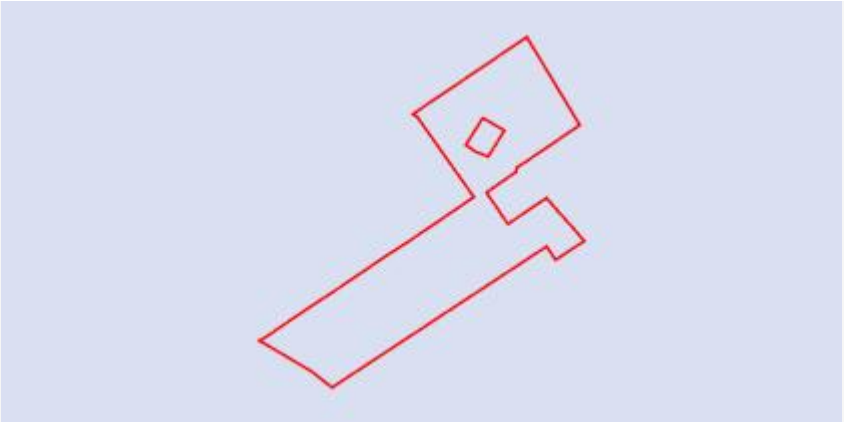

plan	https://www.gov.pl/zagospodarowanieprzestrzenne/app/AktPlanowaniaPrzestrzennego/PL.ZIPPZP.12074/100106-POG/1POG

strefa planistyczna	PL.ZIPPZP.12074_100106-POG_1POG-119SZ_20260925T120000
identifier	https://www.gov.pl/zagospodarowanieprzestrzenne/app/StrefaPlanistyczna/PL.ZIPPZP.12074/100106-POG/1POG-119SZ/20260925T120000
przestrzen nazw	PL.ZIPPZP.12074/100106-POG
lokalny id	1POG-119SZ
wersja id	20260925T120000
poczatek wersji obiektu	2026-09-25T12:00
nazwa	strefa wielofunkcyjna z zabudową zagrodową
oznaczenie	119SZ
symbol	SZ
obowiazuje od	2024-09-30
obowiazuje do	obecnie
status	w opracowaniu https://inspire.ec.europa.eu/codelist/ProcessStepGeneralValue/elaboration
charakter ustalenia	ogólnie wiążące https://inspire.ec.europa.eu/codelist/RegulationNatureValue/generallyBinding
profil podstawowy	teren zabudowy zagrodowej teren produkcji w gospodarstwach rolnych teren akwakultury i obsługi rybactwa teren komunikacji teren zieleni urządzonej teren ogrodów działkowych teren infrastruktury technicznej
profil dodatkowy	teren wielkotowarowej produkcji rolnej teren rolnictwa z zakazem zabudowy teren usług teren zieleni naturalnej teren lasu teren wód
maksymalna nadziemna intensywnosc zabudowy	0.6
maksymalny udzial powierzchni zabudowy	30%

maksymalna wysokosc zabudowy	15.0 m
minimalny udzial powierzchni biologicznie czynnej	30%
geometria	
plan	https://www.gov.pl/zagospodarowanieprzestrzenne/app/AktPlanowaniaPrzestrzennego/PL.ZIPPZP.12074/100106-POG/1POG
strefa planistyczna	PL.ZIPPZP.12074_100106-POG_1POG-120SZ_20260925T120000
identifier	https://www.gov.pl/zagospodarowanieprzestrzenne/app/StrefaPlanistyczna/PL.ZIPPZP.12074/100106-POG/1POG-120SZ/20260925T120000
przestrzen nazw	PL.ZIPPZP.12074/100106-POG
lokalny id	1POG-120SZ
wersja id	20260925T120000
poczatek wersji obiektu	2026-09-25T12:00
nazwa	strefa wielofunkcyjna z zabudową zagrodową
oznaczenie	120SZ
symbol	SZ
obowiazuje od	2024-09-30
obowiazuje do	obecnie
status	w opracowaniu https://inspire.ec.europa.eu/codelist/ProcessStepGeneralValue/elaboration
charakter ustalenia	ogólnie wiążące https://inspire.ec.europa.eu/codelist/RegulationNatureValue/generallyBinding
profil podstawowy	teren zabudowy zagrodowej teren produkcji w gospodarstwach rolnych teren akwakultury i obsługi rybactwa teren komunikacji teren zieleni urządzonej teren ogrodów działkowych teren infrastruktury technicznej
profil dodatkowy	teren wielkotowarowej produkcji rolnej teren rolnictwa z zakazem zabudowy teren usług teren zieleni naturalnej teren lasu teren wód

maksymalna nadziemna intensywnosc zabudowy	0.6
maksymalny udzial powierzchni zabudowy	30%
maksymalna wysokosc zabudowy	15.0 m
minimalny udzial powierzchni biologicznie czynnej	30%
geometria	
plan	https://www.gov.pl/zagospodarowanieprzestrzenne/app/AktPlanowaniaPrzestrzennego/PL.ZIPPZP.12074/100106-POG/1POG

strefa planistyczna	PL.ZIPPZP.12074_100106-POG_1POG-120SR_20260925T120000
identifier	https://www.gov.pl/zagospodarowanieprzestrzenne/app/StrefaPlanistyczna/PL.ZIPPZP.12074/100106-POG/1POG-120SR/20260925T120000
przestrzen nazw	PL.ZIPPZP.12074/100106-POG
lokalny id	1POG-120SR
wersja id	20260925T120000
poczatek wersji obiektu	2026-09-25T12:00
nazwa	strefa produkcji rolniczej
oznaczenie	120SR
symbol	SR
obowiazuje od	2024-09-30
obowiazuje do	obecnie
status	w opracowaniu https://inspire.ec.europa.eu/codelist/ProcessStepGeneralValue/elaboration
charakter ustalenia	ogólnie wiążące https://inspire.ec.europa.eu/codelist/RegulationNatureValue/generallyBinding
profil podstawowy	teren produkcji w gospodarstwach rolnych teren wielkotowarowej produkcji rolnej teren akwakultury i obsługi rybactwa teren komunikacji teren ogrodów działkowych teren infrastruktury technicznej
profil dodatkowy	teren rolnictwa z zakazem zabudowy teren elektrowni słonecznej teren zieleni urządzonej

	teren zieleni naturalnej teren lasu teren wód
maksymalna nadziemna intensywnosc zabudowy	0.4
maksymalny udzial powierzchni zabudowy	40%
maksymalna wysokosc zabudowy	18.0 m
minimalny udzial powierzchni biologicznie czynnej	30%
geometria	
plan	https://www.gov.pl/zagospodarowanieprzestrzenne/app/AktPlanowaniaPrzestrzennego/PL.ZIPPZP.12074/100106-POG/1POG

strefa planistyczna	PL.ZIPPZP.12074_100106-POG_1POG-120SJ_20260925T120000
identifier	https://www.gov.pl/zagospodarowanieprzestrzenne/app/StrefaPlanistyczna/PL.ZIPPZP.12074/100106-POG/1POG-120SJ/20260925T120000
przestrzen nazw	PL.ZIPPZP.12074/100106-POG
lokalny id	1POG-120SJ
wersja id	20260925T120000
poczatek wersji obiektu	2026-09-25T12:00
nazwa	strefa wielofunkcyjna z zabudową mieszkaniową jednorodzinną
oznaczenie	120SJ
symbol	SJ
obowiazuje od	2024-09-30
obowiazuje do	obecnie
status	w opracowaniu https://inspire.ec.europa.eu/codelist/ProcessStepGeneralValue/elaboration
charakter ustalenia	ogólnie wiążące https://inspire.ec.europa.eu/codelist/RegulationNatureValue/generallyBinding
profil podstawowy	teren zabudowy mieszkaniowej jednorodzinnej teren usług teren komunikacji teren zieleni urządzonej teren ogrodów działkowych teren infrastruktury technicznej

profil dodatkowy	teren zieleni naturalnej teren lasu teren wód
maksymalna nadziemna intensywnosc zabudowy	0.6
maksymalny udzial powierzchni zabudowy	30%
maksymalna wysokosc zabudowy	10.0 m
minimalny udzial powierzchni biologicznie czynnej	30%
geometria	
plan	https://www.gov.pl/zagospodarowanieprzestrzenne/app/AktPlanowaniaPrzestrzennego/PL.ZIPPZP.12074/100106-POG/1POG

strefa planistyczna	PL.ZIPPZP.12074_100106-POG_1POG-121SZ_20260925T120000
identifier	https://www.gov.pl/zagospodarowanieprzestrzenne/app/StrefaPlanistyczna/PL.ZIPPZP.12074/100106-POG/1POG-121SZ/20260925T120000
przestrzen nazw	PL.ZIPPZP.12074/100106-POG
lokalny id	1POG-121SZ
wersja id	20260925T120000
poczatek wersji obiektu	2026-09-25T12:00
nazwa	strefa wielofunkcyjna z zabudową zagrodową
oznaczenie	121SZ
symbol	SZ
obowiazuje od	2024-09-30
obowiazuje do	obecnie
status	w opracowaniu https://inspire.ec.europa.eu/codelist/ProcessStepGeneralValue/elaboration
charakter ustalenia	ogólnie wiążące https://inspire.ec.europa.eu/codelist/RegulationNatureValue/generallyBinding
profil podstawowy	teren zabudowy zagrodowej teren produkcji w gospodarstwach rolnych teren akwakultury i obsługi rybactwa teren komunikacji teren zieleni urządzonej

	teren ogrodów działkowych teren infrastruktury technicznej
profil dodatkowy	teren wielkotowarowej produkcji rolnej teren rolnictwa z zakazem zabudowy teren usług teren zieleni naturalnej teren lasu teren wód
maksymalna nadziemna intensywnosc zabudowy	0.6
maksymalny udzial powierzchni zabudowy	30%
maksymalna wysokosc zabudowy	15.0 m
minimalny udzial powierzchni biologicznie czynnej	30%
geometria	
plan	https://www.gov.pl/zagospodarowanieprzestrzenne/app/AktPlanowaniaPrzestrzennego/PL.ZIPPZP.12074/100106-POG/1POG

strefa planistyczna	PL.ZIPPZP.12074_100106-POG_1POG-121SJ_20260925T120000
identifier	https://www.gov.pl/zagospodarowanieprzestrzenne/app/StrefaPlanistyczna/PL.ZIPPZP.12074/100106-POG/1POG-121SJ/20260925T120000
przestrzen nazw	PL.ZIPPZP.12074/100106-POG
lokalny id	1POG-121SJ
wersja id	20260925T120000
poczatek wersji obiektu	2026-09-25T12:00
nazwa	strefa wielofunkcyjna z zabudową mieszkaniową jednorodzinną
oznaczenie	121SJ
symbol	SJ
obowiazuje od	2024-09-30
obowiazuje do	obecnie
status	w opracowaniu https://inspire.ec.europa.eu/codelist/ProcessStepGeneralValue/elaboration
charakter ustalenia	ogólnie wiążące https://inspire.ec.europa.eu/codelist/RegulationNatureValue/generallyBinding

profil podstawowy	teren zabudowy mieszkaniowej jednorodzinnej teren usług teren komunikacji teren zieleni urządzonej teren ogrodów działkowych teren infrastruktury technicznej
profil dodatkowy	teren zieleni naturalnej teren lasu teren wód
maksymalna nadziemna intensywnosc zabudowy	0.6
maksymalny udzial powierzchni zabudowy	30%
maksymalna wysokosc zabudowy	10.0 m
minimalny udzial powierzchni biologicznie czynnej	30%
geometria	
plan	https://www.gov.pl/zagospodarowanieprzestrzenne/app/AktPlanowaniaPrzestrzennego/PL.ZIPPZP.12074/100106-POG/1POG

strefa planistyczna	PL.ZIPPZP.12074_100106-POG_1POG-121SR_20260925T120000
identifier	https://www.gov.pl/zagospodarowanieprzestrzenne/app/StrefaPlanistyczna/PL.ZIPPZP.12074/100106-POG/1POG-121SR/20260925T120000
przestrzen nazw	PL.ZIPPZP.12074/100106-POG
lokalny id	1POG-121SR
wersja id	20260925T120000
poczatek wersji obiektu	2026-09-25T12:00
nazwa	strefa produkcji rolniczej
oznaczenie	121SR
symbol	SR
obowiazuje od	2024-09-30
obowiazuje do	obecnie
status	w opracowaniu https://inspire.ec.europa.eu/codelist/ProcessStepGeneralValue/elaboration
charakter ustalenia	ogólnie wiążące https://inspire.ec.europa.eu/codelist/RegulationNatureValue/generallyBinding

profil podstawowy	teren produkcji w gospodarstwach rolnych teren wielkotowarowej produkcji rolnej teren akwakultury i obsługi rybactwa teren komunikacji teren ogrodów działkowych teren infrastruktury technicznej
profil dodatkowy	teren rolnictwa z zakazem zabudowy teren elektrowni słonecznej teren zieleni urządzonej teren zieleni naturalnej teren lasu teren wód
maksymalna nadziemna intensywnosc zabudowy	0.4
maksymalny udzial powierzchni zabudowy	40%
maksymalna wysokosc zabudowy	18.0 m
minimalny udzial powierzchni biologicznie czynnej	30%
geometria	
plan	https://www.gov.pl/zagospodarowanieprzestrzenne/app/AktPlanowaniaPrzestrzennego/PL.ZIPPZP.12074/100106-POG/1POG

strefa planistyczna	PL.ZIPPZP.12074_100106-POG_1POG-122SJ_20260925T120000
identifier	https://www.gov.pl/zagospodarowanieprzestrzenne/app/StrefaPlanistyczna/PL.ZIPPZP.12074/100106-POG/1POG-122SJ/20260925T120000
przestrzen nazw	PL.ZIPPZP.12074/100106-POG
lokalny id	1POG-122SJ
wersja id	20260925T120000
poczatek wersji obiektu	2026-09-25T12:00
nazwa	strefa wielofunkcyjna z zabudową mieszkaniową jednorodzinną
oznaczenie	122SJ
symbol	SJ
obowiazuje od	2024-09-30
obowiazuje do	obecnie
status	w opracowaniu https://inspire.ec.europa.eu/codelist/ProcessStepGeneralValue/elaboration

charakter ustalenia	ogólnie wiążące https://inspire.ec.europa.eu/codelist/RegulationNatureValue/generallyBinding
profil podstawowy	teren zabudowy mieszkaniowej jednorodzinnej teren usług teren komunikacji teren zieleni urządzonej teren ogrodów działkowych teren infrastruktury technicznej
profil dodatkowy	teren zieleni naturalnej teren lasu teren wód
maksymalna nadziemna intensywnosc zabudowy	0.6
maksymalny udzial powierzchni zabudowy	30%
maksymalna wysokosc zabudowy	10.0 m
minimalny udzial powierzchni biologicznie czynnej	30%
geometria Nie można pobrać podglądu podkładu mapowego. Usługa WMTS jest teraz niedostępna.	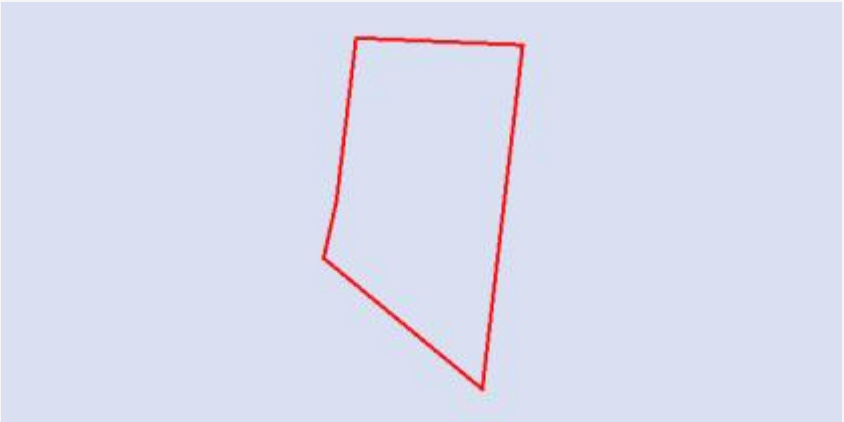
plan	https://www.gov.pl/zagospodarowanieprzestrzenne/app/AktPlanowaniaPrzestrzennego/PL.ZIPPZP.12074/100106-POG/1POG

strefa planistyczna	PL.ZIPPZP.12074_100106-POG_1POG-122SZ_20260925T120000
identifier	https://www.gov.pl/zagospodarowanieprzestrzenne/app/StrefaPlanistyczna/PL.ZIPPZP.12074/100106-POG/1POG-122SZ/20260925T120000
przestrzen nazw	PL.ZIPPZP.12074/100106-POG
lokalny id	1POG-122SZ
wersja id	20260925T120000
poczatek wersji obiektu	2026-09-25T12:00
nazwa	strefa wielofunkcyjna z zabudową zagrodową
oznaczenie	122SZ
symbol	SZ
obowiazuje od	2024-09-30
obowiazuje do	obecnie
status	w opracowaniu https://inspire.ec.europa.eu/codelist/ProcessStepGeneralValue/elaboration

charakter ustalenia	ogólnie wiążące https://inspire.ec.europa.eu/codelist/RegulationNatureValue/generallyBinding
profil podstawowy	teren zabudowy zagrodowej teren produkcji w gospodarstwach rolnych teren akwakultury i obsługi rybactwa teren komunikacji teren zieleni urządzonej teren ogrodów działkowych teren infrastruktury technicznej
profil dodatkowy	teren wielkotowarowej produkcji rolnej teren rolnictwa z zakazem zabudowy teren usług teren zieleni naturalnej teren lasu teren wód
maksymalna nadziemna intensywnosc zabudowy	0.6
maksymalny udzial powierzchni zabudowy	30%
maksymalna wysokosc zabudowy	15.0 m
minimalny udzial powierzchni biologicznie czynnej	30%
geometria	
plan	https://www.gov.pl/zagospodarowanieprzestrzenne/app/AktPlanowaniaPrzestrzennego/PL.ZIPPZP.12074/100106-POG/1POG

strefa planistyczna	PL.ZIPPZP.12074_100106-POG_1POG-122SR_20260925T120000
identifier	https://www.gov.pl/zagospodarowanieprzestrzenne/app/StrefaPlanistyczna/PL.ZIPPZP.12074/100106-POG/1POG-122SR/20260925T120000
przestrzen nazw	PL.ZIPPZP.12074/100106-POG
lokalny id	1POG-122SR
wersja id	20260925T120000
poczatek wersji obiektu	2026-09-25T12:00
nazwa	strefa produkcji rolniczej
oznaczenie	122SR
symbol	SR
obowiazuje od	2024-09-30

obowiazuje do	obecnie
status	w opracowaniu https://inspire.ec.europa.eu/codelist/ProcessStepGeneralValue/elaboration
charakter ustalenia	ogólnie wiążące https://inspire.ec.europa.eu/codelist/RegulationNatureValue/generallyBinding
profil podstawowy	teren produkcji w gospodarstwach rolnych teren wielkotowarowej produkcji rolnej teren akwakultury i obsługi rybactwa teren komunikacji teren ogrodów działkowych teren infrastruktury technicznej
profil dodatkowy	teren rolnictwa z zakazem zabudowy teren elektrowni słonecznej teren zieleni urządzonej teren zieleni naturalnej teren lasu teren wód
maksymalna nadziemna intensywnosc zabudowy	0.4
maksymalny udzial powierzchni zabudowy	40%
maksymalna wysokosc zabudowy	18.0 m
minimalny udzial powierzchni biologicznie czynnej	30%
geometria	
plan	https://www.gov.pl/zagospodarowanieprzestrzenne/app/AktPlanowaniaPrzestrzennego/PL.ZIPPZP.12074/100106-POG/1POG

strefa planistyczna	PL.ZIPPZP.12074_100106-POG_1POG-123SZ_20260925T120000
identifier	https://www.gov.pl/zagospodarowanieprzestrzenne/app/StrefaPlanistyczna/PL.ZIPPZP.12074/100106-POG/1POG-123SZ/20260925T120000
przestrzen nazw	PL.ZIPPZP.12074/100106-POG
lokalny id	1POG-123SZ
wersja id	20260925T120000
poczatek wersji obiektu	2026-09-25T12:00
nazwa	strefa wielofunkcyjna z zabudową zagrodową
oznaczenie	123SZ

symbol	SZ
obowiazuje od	2024-09-30
obowiazuje do	obecnie
status	w opracowaniu https://inspire.ec.europa.eu/codelist/ProcessStepGeneralValue/elaboration
charakter ustalenia	ogólnie wiążące https://inspire.ec.europa.eu/codelist/RegulationNatureValue/generallyBinding
profil podstawowy	teren zabudowy zagrodowej teren produkcji w gospodarstwach rolnych teren akwakultury i obsługi rybactwa teren komunikacji teren zieleni urządzonej teren ogrodów działkowych teren infrastruktury technicznej
profil dodatkowy	teren wielkotowarowej produkcji rolnej teren rolnictwa z zakazem zabudowy teren usług teren zieleni naturalnej teren lasu teren wód
maksymalna nadziemna intensywnosc zabudowy	0.7
maksymalny udzial powierzchni zabudowy	35%
maksymalna wysokosc zabudowy	15.0 m
minimalny udzial powierzchni biologicznie czynnej	30%
geometria	
plan	https://www.gov.pl/zagospodarowanieprzestrzenne/app/AktPlanowaniaPrzestrzennego/PL.ZIPPZP.12074/100106-POG/1POG

strefa planistyczna	PL.ZIPPZP.12074_100106-POG_1POG-123SR_20260925T120000
identifier	https://www.gov.pl/zagospodarowanieprzestrzenne/app/StrefaPlanistyczna/PL.ZIPPZP.12074/100106-POG/1POG-123SR/20260925T120000
przestrzen nazw	PL.ZIPPZP.12074/100106-POG
lokalny id	1POG-123SR
wersja id	20260925T120000

poczatek wersji obiektu	2026-09-25T12:00
nazwa	strefa produkcji rolniczej
oznaczenie	123SR
symbol	SR
obowiazuje od	2024-09-30
obowiazuje do	obecnie
status	w opracowaniu https://inspire.ec.europa.eu/codelist/ProcessStepGeneralValue/elaboration
charakter ustalenia	ogólnie wiążące https://inspire.ec.europa.eu/codelist/RegulationNatureValue/generallyBinding
profil podstawowy	teren produkcji w gospodarstwach rolnych teren wielkotowarowej produkcji rolnej teren akwakultury i obsługi rybactwa teren komunikacji teren ogrodów działkowych teren infrastruktury technicznej
profil dodatkowy	teren rolnictwa z zakazem zabudowy teren zieleni urządzonej teren zieleni naturalnej teren lasu teren wód
maksymalna nadziemna intensywnosc zabudowy	0.4
maksymalny udzial powierzchni zabudowy	40%
maksymalna wysokosc zabudowy	15.0 m
minimalny udzial powierzchni biologicznie czynnej	30%
geometria	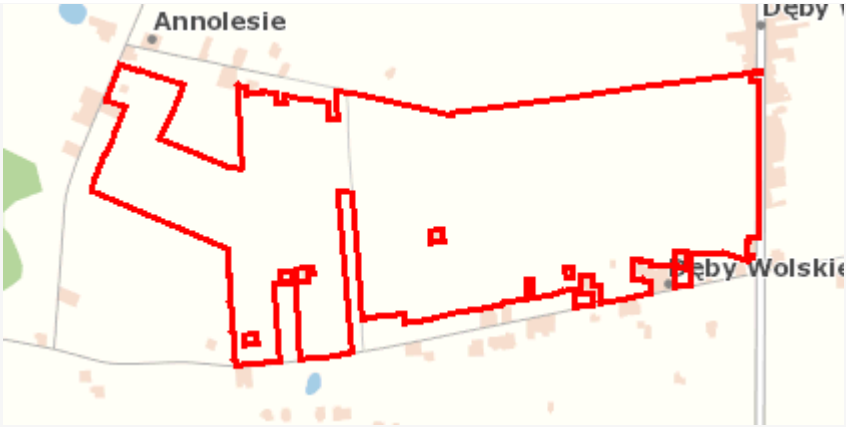
plan	https://www.gov.pl/zagospodarowanieprzestrzenne/app/AktPlanowaniaPrzestrzennego/PL.ZIPPZP.12074/100106-POG/1POG

strefa planistyczna	PL.ZIPPZP.12074_100106-POG_1POG-123SJ_20260925T120000
identifier	https://www.gov.pl/zagospodarowanieprzestrzenne/app/StrefaPlanistyczna/PL.ZIPPZP.12074/100106-POG/1POG-123SJ/20260925T120000
przestrzen nazw	PL.ZIPPZP.12074/100106-POG

lokalny id	1POG-123SJ
wersja id	20260925T120000
poczatek wersji obiektu	2026-09-25T12:00
nazwa	strefa wielofunkcyjna z zabudową mieszkaniową jednorodzinną
oznaczenie	123SJ
symbol	SJ
obowiazuje od	2024-09-30
obowiazuje do	obecnie
status	w opracowaniu https://inspire.ec.europa.eu/codelist/ProcessStepGeneralValue/elaboration
charakter ustalenia	ogólnie wiążące https://inspire.ec.europa.eu/codelist/RegulationNatureValue/generallyBinding
profil podstawowy	teren zabudowy mieszkaniowej jednorodzinnej teren usług teren komunikacji teren zieleni urządzonej teren ogrodów działkowych teren infrastruktury technicznej
profil dodatkowy	teren zieleni naturalnej teren lasu teren wód
maksymalna nadziemna intensywnosc zabudowy	0.6
maksymalny udzial powierzchni zabudowy	30%
maksymalna wysokosc zabudowy	10.0 m
minimalny udzial powierzchni biologicznie czynnej	30%
geometria	
plan	https://www.gov.pl/zagospodarowanieprzestrzenne/app/AktPlanowaniaPrzestrzennego/PL.ZIPPZP.12074/100106-POG/1POG

strefa planistyczna	PL.ZIPPZP.12074_100106-POG_1POG-124SZ_20260925T120000
identifier	https://www.gov.pl/zagospodarowanieprzestrzenne/app/StrefaPlanistyczna/PL.ZIPPZP.12074/100106-POG/1POG-124SZ/20260925T120000
przestrzen nazw	PL.ZIPPZP.12074/100106-POG

lokalny id	1POG-124SZ
wersja id	20260925T120000
poczatek wersji obiektu	2026-09-25T12:00
nazwa	strefa wielofunkcyjna z zabudową zagrodową
oznaczenie	124SZ
symbol	SZ
obowiazuje od	2024-09-30
obowiazuje do	obecnie
status	w opracowaniu https://inspire.ec.europa.eu/codelist/ProcessStepGeneralValue/elaboration
charakter ustalenia	ogólnie wiążące https://inspire.ec.europa.eu/codelist/RegulationNatureValue/generallyBinding
profil podstawowy	teren zabudowy zagrodowej teren produkcji w gospodarstwach rolnych teren akwakultury i obsługi rybactwa teren komunikacji teren zieleni urządzonej teren ogrodów działkowych teren infrastruktury technicznej
profil dodatkowy	teren wielkotowarowej produkcji rolnej teren rolnictwa z zakazem zabudowy teren usług teren zieleni naturalnej teren lasu teren wód
maksymalna nadziemna intensywnosc zabudowy	0.6
maksymalny udzial powierzchni zabudowy	30%
maksymalna wysokosc zabudowy	15.0 m
minimalny udzial powierzchni biologicznie czynnej	30%
geometria	
plan	https://www.gov.pl/zagospodarowanieprzestrzenne/app/AktPlanowaniaPrzestrzennego/PL.ZIPPZP.12074/100106-POG/1POG

strefa planistyczna	PL.ZIPPZP.12074_100106-POG_1POG-124SR_20260925T120000

identifier	https://www.gov.pl/zagospodarowanieprzestrzenne/app/StrefaPlanistyczna/PL.ZIPPZP.12074/100106-POG/1POG-124SR/20260925T120000
przestrzen nazw	PL.ZIPPZP.12074/100106-POG
lokalny id	1POG-124SR
wersja id	20260925T120000
poczatek wersji obiektu	2026-09-25T12:00
nazwa	strefa produkcji rolniczej
oznaczenie	124SR
symbol	SR
obowiazuje od	2024-09-30
obowiazuje do	obecnie
status	w opracowaniu https://inspire.ec.europa.eu/codelist/ProcessStepGeneralValue/elaboration
charakter ustalenia	ogólnie wiążące https://inspire.ec.europa.eu/codelist/RegulationNatureValue/generallyBinding
profil podstawowy	teren produkcji w gospodarstwach rolnych teren wielkotowarowej produkcji rolnej teren akwakultury i obsługi rybactwa teren komunikacji teren ogrodów działkowych teren infrastruktury technicznej
profil dodatkowy	teren rolnictwa z zakazem zabudowy teren elektrowni słonecznej teren zieleni urządzonej teren zieleni naturalnej teren lasu teren wód
maksymalna nadziemna intensywnosc zabudowy	0.4
maksymalny udzial powierzchni zabudowy	40%
maksymalna wysokosc zabudowy	18.0 m
minimalny udzial powierzchni biologicznie czynnej	30%
geometria	
plan	https://www.gov.pl/zagospodarowanieprzestrzenne/app

	/AktPlanowaniaPrzestrzennego/PL.ZIPPZP.12074/100106-POG/1POG
strefa planistyczna	PL.ZIPPZP.12074_100106-POG_1POG-124SJ_20260925T120000
identifier	https://www.gov.pl/zagospodarowanieprzestrzenne/app/StrefaPlanistyczna/PL.ZIPPZP.12074/100106-POG/1POG-124SJ/20260925T120000
przestrzen nazw	PL.ZIPPZP.12074/100106-POG
lokalny id	1POG-124SJ
wersja id	20260925T120000
poczatek wersji obiektu	2026-09-25T12:00
nazwa	strefa wielofunkcyjna z zabudową mieszkaniową jednorodzinną
oznaczenie	124SJ
symbol	SJ
obowiazuje od	2024-09-30
obowiazuje do	obecnie
status	w opracowaniu https://inspire.ec.europa.eu/codelist/ProcessStepGeneralValue/elaboration
charakter ustalenia	ogólnie wiążące https://inspire.ec.europa.eu/codelist/RegulationNatureValue/generallyBinding
profil podstawowy	teren zabudowy mieszkaniowej jednorodzinnej teren usług teren komunikacji teren zieleni urządzonej teren ogrodów działkowych teren infrastruktury technicznej
profil dodatkowy	teren zieleni naturalnej teren lasu teren wód
maksymalna nadziemna intensywnosc zabudowy	0.7
maksymalny udzial powierzchni zabudowy	35%
maksymalna wysokosc zabudowy	10.0 m
minimalny udzial powierzchni biologicznie czynnej	30%
geometria Nie można pobrać podglądu podkładu mapowego. Usługa WMTS jest teraz niedostępna.	

plan	https://www.gov.pl/zagospodarowanieprzestrzenne/app/AktPlanowaniaPrzestrzennego/PL.ZIPPZP.12074/100106-POG/1POG
strefa planistyczna	PL.ZIPPZP.12074_100106-POG_1POG-125SZ_20260925T120000
identifier	https://www.gov.pl/zagospodarowanieprzestrzenne/app/StrefaPlanistyczna/PL.ZIPPZP.12074/100106-POG/1POG-125SZ/20260925T120000
przestrzen nazw	PL.ZIPPZP.12074/100106-POG
lokalny id	1POG-125SZ
wersja id	20260925T120000
poczatek wersji obiektu	2026-09-25T12:00
nazwa	strefa wielofunkcyjna z zabudową zagrodową
oznaczenie	125SZ
symbol	SZ
obowiazuje od	2024-09-30
obowiazuje do	obecnie
status	w opracowaniu https://inspire.ec.europa.eu/codelist/ProcessStepGeneralValue/elaboration
charakter ustalenia	ogólnie wiążące https://inspire.ec.europa.eu/codelist/RegulationNatureValue/generallyBinding
profil podstawowy	teren zabudowy zagrodowej teren produkcji w gospodarstwach rolnych teren akwakultury i obsługi rybactwa teren komunikacji teren zieleni urządzonej teren ogrodów działkowych teren infrastruktury technicznej
profil dodatkowy	teren wielkotowarowej produkcji rolnej teren rolnictwa z zakazem zabudowy teren usług teren zieleni naturalnej teren lasu teren wód
maksymalna nadziemna intensywnosc zabudowy	0.6
maksymalny udzial powierzchni zabudowy	30%
maksymalna wysokosc zabudowy	15.0 m
minimalny udzial powierzchni biologicznie czynnej	30%
geometria	

plan	https://www.gov.pl/zagospodarowanieprzestrzenne/app/AktPlanowaniaPrzestrzennego/PL.ZIPPZP.12074/100106-POG/1POG

strefa planistyczna	PL.ZIPPZP.12074_100106-POG_1POG-125SJ_20260925T120000
identifier	https://www.gov.pl/zagospodarowanieprzestrzenne/app/StrefaPlanistyczna/PL.ZIPPZP.12074/100106-POG/1POG-125SJ/20260925T120000
przestrzen nazw	PL.ZIPPZP.12074/100106-POG
lokalny id	1POG-125SJ
wersja id	20260925T120000
poczatek wersji obiektu	2026-09-25T12:00
nazwa	strefa wielofunkcyjna z zabudową mieszkaniową jednorodzinną
oznaczenie	125SJ
symbol	SJ
obowiazuje od	2024-09-30
obowiazuje do	obecnie
status	w opracowaniu https://inspire.ec.europa.eu/codelist/ProcessStepGeneralValue/elaboration
charakter ustalenia	ogólnie wiążące https://inspire.ec.europa.eu/codelist/RegulationNatureValue/generallyBinding
profil podstawowy	teren zabudowy mieszkaniowej jednorodzinnej teren usług teren komunikacji teren zieleni urządzonej teren ogrodów działkowych teren infrastruktury technicznej
profil dodatkowy	teren zieleni naturalnej teren lasu teren wód
maksymalna nadziemna intensywnosc zabudowy	0.6
maksymalny udzial powierzchni zabudowy	30%
maksymalna wysokosc zabudowy	10.0 m
minimalny udzial powierzchni biologicznie czynnej	30%

geometria Nie można pobrać podglądu podkładu mapowego. Usługa WMTS jest teraz niedostępna.	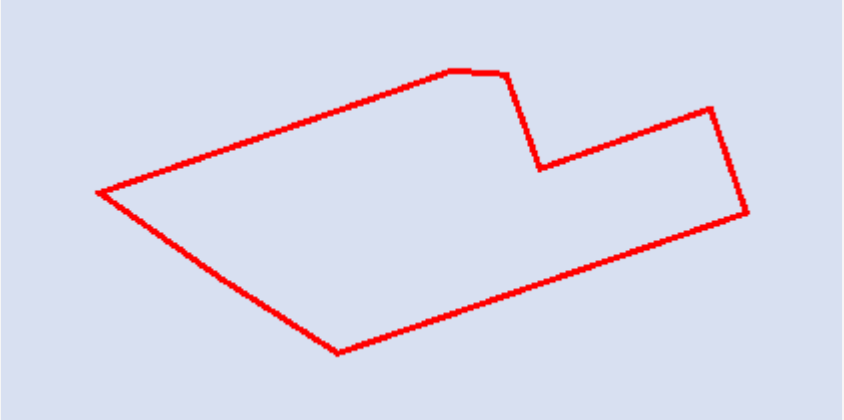
plan	https://www.gov.pl/zagospodarowanieprzestrzenne/app/AktPlanowaniaPrzestrzennego/PL.ZIPPZP.12074/100106-POG/1POG
strefa planistyczna	PL.ZIPPZP.12074_100106-POG_1POG-125SR_20260925T120000
identifier	https://www.gov.pl/zagospodarowanieprzestrzenne/app/StrefaPlanistyczna/PL.ZIPPZP.12074/100106-POG/1POG-125SR/20260925T120000
przestrzen nazw	PL.ZIPPZP.12074/100106-POG
lokalny id	1POG-125SR
wersja id	20260925T120000
poczatek wersji obiektu	2026-09-25T12:00
nazwa	strefa produkcji rolniczej
oznaczenie	125SR
symbol	SR
obowiazuje od	2024-09-30
obowiazuje do	obecnie
status	w opracowaniu https://inspire.ec.europa.eu/codelist/ProcessStepGeneralValue/elaboration
charakter ustalenia	ogólnie wiążące https://inspire.ec.europa.eu/codelist/RegulationNatureValue/generallyBinding
profil podstawowy	teren produkcji w gospodarstwach rolnych teren wielkotowarowej produkcji rolnej teren akwakultury i obsługi rybactwa teren komunikacji teren ogrodów działkowych teren infrastruktury technicznej
profil dodatkowy	teren rolnictwa z zakazem zabudowy teren zieleni urządzonej teren zieleni naturalnej teren lasu teren wód
maksymalna nadziemna intensywnosc zabudowy	0.4
maksymalny udzial powierzchni zabudowy	40%
maksymalna wysokosc zabudowy	15.0 m

minimalny udzial powierzchni biologicznie czynnej	30%
geometria	
plan	https://www.gov.pl/zagospodarowanieprzestrzenne/app/AktPlanowaniaPrzestrzennego/PL.ZIPPZP.12074/100106-POG/1POG
strefa planistyczna	PL.ZIPPZP.12074_100106-POG_1POG-126SZ_20260925T120000
identifier	https://www.gov.pl/zagospodarowanieprzestrzenne/app/StrefaPlanistyczna/PL.ZIPPZP.12074/100106-POG/1POG-126SZ/20260925T120000
przestrzen nazw	PL.ZIPPZP.12074/100106-POG
lokalny id	1POG-126SZ
wersja id	20260925T120000
poczatek wersji obiektu	2026-09-25T12:00
nazwa	strefa wielofunkcyjna z zabudową zagrodową
oznaczenie	126SZ
symbol	SZ
obowiazuje od	2024-09-30
obowiazuje do	obecnie
status	w opracowaniu https://inspire.ec.europa.eu/codelist/ProcessStepGeneralValue/elaboration
charakter ustalenia	ogólnie wiążące https://inspire.ec.europa.eu/codelist/RegulationNatureValue/generallyBinding
profil podstawowy	teren zabudowy zagrodowej teren produkcji w gospodarstwach rolnych teren akwakultury i obsługi rybactwa teren komunikacji teren zieleni urządzonej teren ogrodów działkowych teren infrastruktury technicznej
profil dodatkowy	teren wielkotowarowej produkcji rolnej teren rolnictwa z zakazem zabudowy teren usług teren zieleni naturalnej teren lasu teren wód
maksymalna nadziemna intensywnosc zabudowy	0.6

maksymalny udzial powierzchni zabudowy	30%
maksymalna wysokosc zabudowy	15.0 m
minimalny udzial powierzchni biologicznie czynnej	30%
geometria	
plan	https://www.gov.pl/zagospodarowanieprzestrzenne/app/AktPlanowaniaPrzestrzennego/PL.ZIPPZP.12074/100106-POG/1POG

strefa planistyczna	PL.ZIPPZP.12074_100106-POG_1POG-126SJ_20260925T120000
identifier	https://www.gov.pl/zagospodarowanieprzestrzenne/app/StrefaPlanistyczna/PL.ZIPPZP.12074/100106-POG/1POG-126SJ/20260925T120000
przestrzen nazw	PL.ZIPPZP.12074/100106-POG
lokalny id	1POG-126SJ
wersja id	20260925T120000
poczatek wersji obiektu	2026-09-25T12:00
nazwa	strefa wielofunkcyjna z zabudową mieszkaniową jednorodzinną
oznaczenie	126SJ
symbol	SJ
obowiazuje od	2024-09-30
obowiazuje do	obecnie
status	w opracowaniu https://inspire.ec.europa.eu/codelist/ProcessStepGeneralValue/elaboration
charakter ustalenia	ogólnie wiążące https://inspire.ec.europa.eu/codelist/RegulationNatureValue/generallyBinding
profil podstawowy	teren zabudowy mieszkaniowej jednorodzinnej teren usług teren komunikacji teren zieleni urządzonej teren ogrodów działkowych teren infrastruktury technicznej
profil dodatkowy	teren zieleni naturalnej teren lasu teren wód
maksymalna nadziemna intensywnosc zabudowy	0.6

maksymalny udzial powierzchni zabudowy	30%
maksymalna wysokosc zabudowy	10.0 m
minimalny udzial powierzchni biologicznie czynnej	30%
geometria	
plan	https://www.gov.pl/zagospodarowanieprzestrzenne/app/AktPlanowaniaPrzestrzennego/PL.ZIPPZP.12074/100106-POG/1POG

strefa planistyczna	PL.ZIPPZP.12074_100106-POG_1POG-126SR_20260925T120000
identifier	https://www.gov.pl/zagospodarowanieprzestrzenne/app/StrefaPlanistyczna/PL.ZIPPZP.12074/100106-POG/1POG-126SR/20260925T120000
przestrzen nazw	PL.ZIPPZP.12074/100106-POG
lokalny id	1POG-126SR
wersja id	20260925T120000
poczatek wersji obiektu	2026-09-25T12:00
nazwa	strefa produkcji rolniczej
oznaczenie	126SR
symbol	SR
obowiazuje od	2024-09-30
obowiazuje do	obecnie
status	w opracowaniu https://inspire.ec.europa.eu/codelist/ProcessStepGeneralValue/elaboration
charakter ustalenia	ogólnie wiążące https://inspire.ec.europa.eu/codelist/RegulationNatureValue/generallyBinding
profil podstawowy	teren produkcji w gospodarstwach rolnych teren wielkotowarowej produkcji rolnej teren akwakultury i obsługi rybactwa teren komunikacji teren ogrodów działkowych teren infrastruktury technicznej
profil dodatkowy	teren rolnictwa z zakazem zabudowy teren zieleni urządzonej teren zieleni naturalnej teren lasu teren wód

maksymalna nadziemna intensywnosc zabudowy	0.4
maksymalny udzial powierzchni zabudowy	40%
maksymalna wysokosc zabudowy	15.0 m
minimalny udzial powierzchni biologicznie czynnej	30%
geometria	
plan	https://www.gov.pl/zagospodarowanieprzestrzenne/app/AktPlanowaniaPrzestrzennego/PL.ZIPPZP.12074/100106-POG/1POG

strefa planistyczna	PL.ZIPPZP.12074_100106-POG_1POG-127SR_20260925T120000
identifier	https://www.gov.pl/zagospodarowanieprzestrzenne/app/StrefaPlanistyczna/PL.ZIPPZP.12074/100106-POG/1POG-127SR/20260925T120000
przestrzen nazw	PL.ZIPPZP.12074/100106-POG
lokalny id	1POG-127SR
wersja id	20260925T120000
poczatek wersji obiektu	2026-09-25T12:00
nazwa	strefa produkcji rolniczej
oznaczenie	127SR
symbol	SR
obowiazuje od	2024-09-30
obowiazuje do	obecnie
status	w opracowaniu https://inspire.ec.europa.eu/codelist/ProcessStepGeneralValue/elaboration
charakter ustalenia	ogólnie wiążące https://inspire.ec.europa.eu/codelist/RegulationNatureValue/generallyBinding
profil podstawowy	teren produkcji w gospodarstwach rolnych teren wielkotowarowej produkcji rolnej teren akwakultury i obsługi rybactwa teren komunikacji teren ogrodów działkowych teren infrastruktury technicznej
profil dodatkowy	teren rolnictwa z zakazem zabudowy teren zieleni urządzonej teren zieleni naturalnej

	teren lasu teren wód
maksymalna nadziemna intensywnosc zabudowy	0.4
maksymalny udzial powierzchni zabudowy	40%
maksymalna wysokosc zabudowy	15.0 m
minimalny udzial powierzchni biologicznie czynnej	30%
geometria	
plan	https://www.gov.pl/zagospodarowanieprzestrzenne/app/AktPlanowaniaPrzestrzennego/PL.ZIPPZP.12074/100106-POG/1POG

strefa planistyczna	PL.ZIPPZP.12074_100106-POG_1POG-127SJ_20260925T120000
identifier	https://www.gov.pl/zagospodarowanieprzestrzenne/app/StrefaPlanistyczna/PL.ZIPPZP.12074/100106-POG/1POG-127SJ/20260925T120000
przestrzen nazw	PL.ZIPPZP.12074/100106-POG
lokalny id	1POG-127SJ
wersja id	20260925T120000
poczatek wersji obiektu	2026-09-25T12:00
nazwa	strefa wielofunkcyjna z zabudową mieszkaniową jednorodzinną
oznaczenie	127SJ
symbol	SJ
obowiazuje od	2024-09-30
obowiazuje do	obecnie
status	w opracowaniu https://inspire.ec.europa.eu/codelist/ProcessStepGeneralValue/elaboration
charakter ustalenia	ogólnie wiążące https://inspire.ec.europa.eu/codelist/RegulationNatureValue/generallyBinding
profil podstawowy	teren zabudowy mieszkaniowej jednorodzinnej teren usług teren komunikacji teren zieleni urządzonej teren ogrodów działkowych teren infrastruktury technicznej

profil dodatkowy	teren zieleni naturalnej teren lasu teren wód
maksymalna nadziemna intensywnosc zabudowy	0.7
maksymalny udzial powierzchni zabudowy	35%
maksymalna wysokosc zabudowy	10.0 m
minimalny udzial powierzchni biologicznie czynnej	30%
geometria	
plan	https://www.gov.pl/zagospodarowanieprzestrzenne/app/AktPlanowaniaPrzestrzennego/PL.ZIPPZP.12074/100106-POG/1POG

strefa planistyczna	PL.ZIPPZP.12074_100106-POG_1POG-127SZ_20260925T120000
identifier	https://www.gov.pl/zagospodarowanieprzestrzenne/app/StrefaPlanistyczna/PL.ZIPPZP.12074/100106-POG/1POG-127SZ/20260925T120000
przestrzen nazw	PL.ZIPPZP.12074/100106-POG
lokalny id	1POG-127SZ
wersja id	20260925T120000
poczatek wersji obiektu	2026-09-25T12:00
nazwa	strefa wielofunkcyjna z zabudową zagrodową
oznaczenie	127SZ
symbol	SZ
obowiazuje od	2024-09-30
obowiazuje do	obecnie
status	w opracowaniu https://inspire.ec.europa.eu/codelist/ProcessStepGeneralValue/elaboration
charakter ustalenia	ogólnie wiążące https://inspire.ec.europa.eu/codelist/RegulationNatureValue/generallyBinding
profil podstawowy	teren zabudowy zagrodowej teren produkcji w gospodarstwach rolnych teren akwakultury i obsługi rybactwa teren komunikacji teren zieleni urządzonej

	teren ogrodów działkowych teren infrastruktury technicznej
profil dodatkowy	teren wielkotowarowej produkcji rolnej teren rolnictwa z zakazem zabudowy teren usług teren zieleni naturalnej teren lasu teren wód
maksymalna nadziemna intensywnosc zabudowy	0.6
maksymalny udzial powierzchni zabudowy	30%
maksymalna wysokosc zabudowy	15.0 m
minimalny udzial powierzchni biologicznie czynnej	30%
geometria	
plan	https://www.gov.pl/zagospodarowanieprzestrzenne/app/AktPlanowaniaPrzestrzennego/PL.ZIPPZP.12074/100106-POG/1POG
strefa planistyczna	PL.ZIPPZP.12074_100106-POG_1POG-128SZ_20260925T120000
identifier	https://www.gov.pl/zagospodarowanieprzestrzenne/app/StrefaPlanistyczna/PL.ZIPPZP.12074/100106-POG/1POG-128SZ/20260925T120000
przestrzen nazw	PL.ZIPPZP.12074/100106-POG
lokalny id	1POG-128SZ
wersja id	20260925T120000
poczatek wersji obiektu	2026-09-25T12:00
nazwa	strefa wielofunkcyjna z zabudową zagrodową
oznaczenie	128SZ
symbol	SZ
obowiazuje od	2024-09-30
obowiazuje do	obecnie
status	w opracowaniu https://inspire.ec.europa.eu/codelist/ProcessStepGeneralValue/elaboration
charakter ustalenia	ogólnie wiążące https://inspire.ec.europa.eu/codelist/RegulationNatureValue/generallyBinding

profil podstawowy	teren zabudowy zagrodowej teren produkcji w gospodarstwach rolnych teren akwakultury i obsługi rybactwa teren komunikacji teren zieleni urządzonej teren ogrodów działkowych teren infrastruktury technicznej
profil dodatkowy	teren wielkotowarowej produkcji rolnej teren rolnictwa z zakazem zabudowy teren usług teren zieleni naturalnej teren lasu teren wód
maksymalna nadziemna intensywnosc zabudowy	0.6
maksymalny udzial powierzchni zabudowy	30%
maksymalna wysokosc zabudowy	15.0 m
minimalny udzial powierzchni biologicznie czynnej	30%
geometria	
plan	https://www.gov.pl/zagospodarowanieprzestrzenne/app/AktPlanowaniaPrzestrzennego/PL.ZIPPZP.12074/100106-POG/1POG

strefa planistyczna	PL.ZIPPZP.12074_100106-POG_1POG-128SR_20260925T120000
identifier	https://www.gov.pl/zagospodarowanieprzestrzenne/app/StrefaPlanistyczna/PL.ZIPPZP.12074/100106-POG/1POG-128SR/20260925T120000
przestrzen nazw	PL.ZIPPZP.12074/100106-POG
lokalny id	1POG-128SR
wersja id	20260925T120000
poczatek wersji obiektu	2026-09-25T12:00
nazwa	strefa produkcji rolniczej
oznaczenie	128SR
symbol	SR
obowiazuje od	2024-09-30
obowiazuje do	obecnie
status	w opracowaniu https://inspire.ec.europa.eu/codelist/ProcessStepGeneralValue

	/elaboration
charakter ustalenia	ogólnie wiążące https://inspire.ec.europa.eu/codelist/RegulationNatureValue/generallyBinding
profil podstawowy	teren produkcji w gospodarstwach rolnych teren wielkotowarowej produkcji rolnej teren akwakultury i obsługi rybactwa teren komunikacji teren ogrodów działkowych teren infrastruktury technicznej
profil dodatkowy	teren rolnictwa z zakazem zabudowy teren elektrowni słonecznej teren zieleni urządzonej teren zieleni naturalnej teren lasu teren wód
maksymalna nadziemna intensywnosc zabudowy	0.4
maksymalny udzial powierzchni zabudowy	40%
maksymalna wysokosc zabudowy	18.0 m
minimalny udzial powierzchni biologicznie czynnej	30%
geometria	
plan	https://www.gov.pl/zagospodarowanieprzestrzenne/app/AktPlanowaniaPrzestrzennego/PL.ZIPPZP.12074/100106-POG/1POG

strefa planistyczna	PL.ZIPPZP.12074_100106-POG_1POG-128SJ_20260925T120000
identifier	https://www.gov.pl/zagospodarowanieprzestrzenne/app/StrefaPlanistyczna/PL.ZIPPZP.12074/100106-POG/1POG-128SJ/20260925T120000
przestrzen nazw	PL.ZIPPZP.12074/100106-POG
lokalny id	1POG-128SJ
wersja id	20260925T120000
poczatek wersji obiektu	2026-09-25T12:00
nazwa	strefa wielofunkcyjna z zabudową mieszkaniową jednorodzinną
oznaczenie	128SJ
symbol	SJ
obowiazuje od	2024-09-30

obowiazuje do	obecnie
status	w opracowaniu https://inspire.ec.europa.eu/codelist/ProcessStepGeneralValue/elaboration
charakter ustalenia	ogólnie wiążące https://inspire.ec.europa.eu/codelist/RegulationNatureValue/generallyBinding
profil podstawowy	teren zabudowy mieszkaniowej jednorodzinnej teren usług teren komunikacji teren zieleni urządzonej teren ogrodów działkowych teren infrastruktury technicznej
profil dodatkowy	teren zieleni naturalnej teren lasu teren wód
maksymalna nadziemna intensywnosc zabudowy	0.6
maksymalny udzial powierzchni zabudowy	30%
maksymalna wysokosc zabudowy	10.0 m
minimalny udzial powierzchni biologicznie czynnej	30%
geometria	
plan	https://www.gov.pl/zagospodarowanieprzestrzenne/app/AktPlanowaniaPrzestrzennego/PL.ZIPPZP.12074/100106-POG/1POG

strefa planistyczna	PL.ZIPPZP.12074_100106-POG_1POG-129SZ_20260925T120000
identifier	https://www.gov.pl/zagospodarowanieprzestrzenne/app/StrefaPlanistyczna/PL.ZIPPZP.12074/100106-POG/1POG-129SZ/20260925T120000
przestrzen nazw	PL.ZIPPZP.12074/100106-POG
lokalny id	1POG-129SZ
wersja id	20260925T120000
poczatek wersji obiektu	2026-09-25T12:00
nazwa	strefa wielofunkcyjna z zabudową zagrodową
oznaczenie	129SZ
symbol	SZ
obowiazuje od	2024-09-30

obowiazuje do	obecnie
status	w opracowaniu https://inspire.ec.europa.eu/codelist/ProcessStepGeneralValue/elaboration
charakter ustalenia	ogólnie wiążące https://inspire.ec.europa.eu/codelist/RegulationNatureValue/generallyBinding
profil podstawowy	teren zabudowy zagrodowej teren produkcji w gospodarstwach rolnych teren akwakultury i obsługi rybactwa teren komunikacji teren zieleni urządzonej teren ogrodów działkowych teren infrastruktury technicznej
profil dodatkowy	teren wielkotowarowej produkcji rolnej teren rolnictwa z zakazem zabudowy teren usług teren zieleni naturalnej teren lasu teren wód
maksymalna nadziemna intensywnosc zabudowy	0.6
maksymalny udzial powierzchni zabudowy	30%
maksymalna wysokosc zabudowy	15.0 m
minimalny udzial powierzchni biologicznie czynnej	30%
geometria	
plan	https://www.gov.pl/zagospodarowanieprzestrzenne/app/AktPlanowaniaPrzestrzennego/PL.ZIPPZP.12074/100106-POG/1POG
strefa planistyczna	PL.ZIPPZP.12074_100106-POG_1POG-129SR_20260925T120000
identifier	https://www.gov.pl/zagospodarowanieprzestrzenne/app/StrefaPlanistyczna/PL.ZIPPZP.12074/100106-POG/1POG-129SR/20260925T120000
przestrzen nazw	PL.ZIPPZP.12074/100106-POG
lokalny id	1POG-129SR
wersja id	20260925T120000
poczatek wersji obiektu	2026-09-25T12:00
nazwa	strefa produkcji rolniczej

oznaczenie	129SR
symbol	SR
obowiazuje od	2024-09-30
obowiazuje do	obecnie
status	w opracowaniu https://inspire.ec.europa.eu/codelist/ProcessStepGeneralValue/elaboration
charakter ustalenia	ogólnie wiążące https://inspire.ec.europa.eu/codelist/RegulationNatureValue/generallyBinding
profil podstawowy	teren produkcji w gospodarstwach rolnych teren wielkotowarowej produkcji rolnej teren akwakultury i obsługi rybactwa teren komunikacji teren ogrodów działkowych teren infrastruktury technicznej
profil dodatkowy	teren rolnictwa z zakazem zabudowy teren zieleni urządzonej teren zieleni naturalnej teren lasu teren wód
maksymalna nadziemna intensywnosc zabudowy	0.4
maksymalny udzial powierzchni zabudowy	40%
maksymalna wysokosc zabudowy	15.0 m
minimalny udzial powierzchni biologicznie czynnej	30%
geometria	
plan	https://www.gov.pl/zagospodarowanieprzestrzenne/app/AktPlanowaniaPrzestrzennego/PL.ZIPPZP.12074/100106-POG/1POG

strefa planistyczna	PL.ZIPPZP.12074_100106-POG_1POG-129SJ_20260925T120000
identifier	https://www.gov.pl/zagospodarowanieprzestrzenne/app/StrefaPlanistyczna/PL.ZIPPZP.12074/100106-POG/1POG-129SJ/20260925T120000
przestrzen nazw	PL.ZIPPZP.12074/100106-POG
lokalny id	1POG-129SJ
wersja id	20260925T120000

poczatek wersji obiektu	2026-09-25T12:00
nazwa	strefa wielofunkcyjna z zabudową mieszkaniową jednorodzinną
oznaczenie	129SJ
symbol	SJ
obowiazuje od	2024-09-30
obowiazuje do	obecnie
status	w opracowaniu https://inspire.ec.europa.eu/codelist/ProcessStepGeneralValue/elaboration
charakter ustalenia	ogólnie wiążące https://inspire.ec.europa.eu/codelist/RegulationNatureValue/generallyBinding
profil podstawowy	teren zabudowy mieszkaniowej jednorodzinnej teren usług teren komunikacji teren zieleni urządzonej teren ogrodów działkowych teren infrastruktury technicznej
profil dodatkowy	teren zieleni naturalnej teren lasu teren wód
maksymalna nadziemna intensywnosc zabudowy	0.6
maksymalny udzial powierzchni zabudowy	30%
maksymalna wysokosc zabudowy	10.0 m
minimalny udzial powierzchni biologicznie czynnej	30%
geometria	
plan	https://www.gov.pl/zagospodarowanieprzestrzenne/app/AktPlanowaniaPrzestrzennego/PL.ZIPPZP.12074/100106-POG/1POG

strefa planistyczna	PL.ZIPPZP.12074_100106-POG_1POG-130SJ_20260925T120000
identifier	https://www.gov.pl/zagospodarowanieprzestrzenne/app/StrefaPlanistyczna/PL.ZIPPZP.12074/100106-POG/1POG-130SJ/20260925T120000
przestrzen nazw	PL.ZIPPZP.12074/100106-POG
lokalny id	1POG-130SJ
wersja id	20260925T120000

poczatek wersji obiektu	2026-09-25T12:00
nazwa	strefa wielofunkcyjna z zabudową mieszkaniową jednorodzinną
oznaczenie	130SJ
symbol	SJ
obowiazuje od	2024-09-30
obowiazuje do	obecnie
status	w opracowaniu https://inspire.ec.europa.eu/codelist/ProcessStepGeneralValue/elaboration
charakter ustalenia	ogólnie wiążące https://inspire.ec.europa.eu/codelist/RegulationNatureValue/generallyBinding
profil podstawowy	teren zabudowy mieszkaniowej jednorodzinnej teren usług teren komunikacji teren zieleni urządzonej teren ogrodów działkowych teren infrastruktury technicznej
profil dodatkowy	teren zieleni naturalnej teren lasu teren wód
maksymalna nadziemna intensywnosc zabudowy	0.6
maksymalny udzial powierzchni zabudowy	30%
maksymalna wysokosc zabudowy	10.0 m
minimalny udzial powierzchni biologicznie czynnej	30%
geometria	
plan	https://www.gov.pl/zagospodarowanieprzestrzenne/app/AktPlanowaniaPrzestrzennego/PL.ZIPPZP.12074/100106-POG/1POG

strefa planistyczna	PL.ZIPPZP.12074_100106-POG_1POG-130SZ_20260925T120000
identifier	https://www.gov.pl/zagospodarowanieprzestrzenne/app/StrefaPlanistyczna/PL.ZIPPZP.12074/100106-POG/1POG-130SZ/20260925T120000
przestrzen nazw	PL.ZIPPZP.12074/100106-POG
lokalny id	1POG-130SZ

wersja id	20260925T120000
poczatek wersji obiektu	2026-09-25T12:00
nazwa	strefa wielofunkcyjna z zabudową zagrodową
oznaczenie	130SZ
symbol	SZ
obowiazuje od	2024-09-30
obowiazuje do	obecnie
status	w opracowaniu https://inspire.ec.europa.eu/codelist/ProcessStepGeneralValue/elaboration
charakter ustalenia	ogólnie wiążące https://inspire.ec.europa.eu/codelist/RegulationNatureValue/generallyBinding
profil podstawowy	teren zabudowy zagrodowej teren produkcji w gospodarstwach rolnych teren akwakultury i obsługi rybactwa teren komunikacji teren zieleni urządzonej teren ogrodów działkowych teren infrastruktury technicznej
profil dodatkowy	teren wielkotowarowej produkcji rolnej teren rolnictwa z zakazem zabudowy teren usług teren zieleni naturalnej teren lasu teren wód
maksymalna nadziemna intensywnosc zabudowy	0.6
maksymalny udzial powierzchni zabudowy	30%
maksymalna wysokosc zabudowy	15.0 m
minimalny udzial powierzchni biologicznie czynnej	30%
geometria	
plan	https://www.gov.pl/zagospodarowanieprzestrzenne/app/AktPlanowaniaPrzestrzennego/PL.ZIPPZP.12074/100106-POG/1POG

strefa planistyczna	PL.ZIPPZP.12074_100106-POG_1POG-130SR_20260925T120000
identifier	https://www.gov.pl/zagospodarowanieprzestrzenne/app/StrefaPlanistyczna/PL.ZIPPZP.12074/100106-POG/1POG-130SR

	/20260925T120000
przestrzen nazw	PL.ZIPPZP.12074/100106-POG
lokalny id	1POG-130SR
wersja id	20260925T120000
poczatek wersji obiektu	2026-09-25T12:00
nazwa	strefa produkcji rolniczej
oznaczenie	130SR
symbol	SR
obowiazuje od	2024-09-30
obowiazuje do	obecnie
status	w opracowaniu https://inspire.ec.europa.eu/codelist/ProcessStepGeneralValue/elaboration
charakter ustalenia	ogólnie wiążące https://inspire.ec.europa.eu/codelist/RegulationNatureValue/generallyBinding
profil podstawowy	teren produkcji w gospodarstwach rolnych teren wielkotowarowej produkcji rolnej teren akwakultury i obsługi rybactwa teren komunikacji teren ogrodów działkowych teren infrastruktury technicznej
profil dodatkowy	teren rolnictwa z zakazem zabudowy teren zieleni urządzonej teren zieleni naturalnej teren lasu teren wód
maksymalna nadziemna intensywnosc zabudowy	0.4
maksymalny udzial powierzchni zabudowy	40%
maksymalna wysokosc zabudowy	15.0 m
minimalny udzial powierzchni biologicznie czynnej	30%
geometria	
plan	https://www.gov.pl/zagospodarowanieprzestrzenne/app/AktPlanowaniaPrzestrzennego/PL.ZIPPZP.12074/100106-POG/1POG

strefa planistyczna	PL.ZIPPZP.12074_100106-POG_1POG-131SZ_20260925T120000

identifier	https://www.gov.pl/zagospodarowanieprzestrzenne/app/StrefaPlanistyczna/PL.ZIPPZP.12074/100106-POG/1POG-131SZ/20260925T120000
przestrzen nazw	PL.ZIPPZP.12074/100106-POG
lokalny id	1POG-131SZ
wersja id	20260925T120000
poczatek wersji obiektu	2026-09-25T12:00
nazwa	strefa wielofunkcyjna z zabudową zagrodową
oznaczenie	131SZ
symbol	SZ
obowiazuje od	2024-09-30
obowiazuje do	obecnie
status	w opracowaniu https://inspire.ec.europa.eu/codelist/ProcessStepGeneralValue/elaboration
charakter ustalenia	ogólnie wiążące https://inspire.ec.europa.eu/codelist/RegulationNatureValue/generallyBinding
profil podstawowy	teren zabudowy zagrodowej teren produkcji w gospodarstwach rolnych teren akwakultury i obsługi rybactwa teren komunikacji teren zieleni urządzonej teren ogrodów działkowych teren infrastruktury technicznej
profil dodatkowy	teren wielkotowarowej produkcji rolnej teren rolnictwa z zakazem zabudowy teren usług teren zieleni naturalnej teren lasu teren wód
maksymalna nadziemna intensywnosc zabudowy	0.6
maksymalny udzial powierzchni zabudowy	30%
maksymalna wysokosc zabudowy	15.0 m
minimalny udzial powierzchni biologicznie czynnej	30%
geometria	

plan	https://www.gov.pl/zagospodarowanieprzestrzenne/app/AktPlanowaniaPrzestrzennego/PL.ZIPPZP.12074/100106-POG/1POG
strefa planistyczna	PL.ZIPPZP.12074_100106-POG_1POG-131SR_20260925T120000
identifier	https://www.gov.pl/zagospodarowanieprzestrzenne/app/StrefaPlanistyczna/PL.ZIPPZP.12074/100106-POG/1POG-131SR/20260925T120000
przestrzen nazw	PL.ZIPPZP.12074/100106-POG
lokalny id	1POG-131SR
wersja id	20260925T120000
poczatek wersji obiektu	2026-09-25T12:00
nazwa	strefa produkcji rolniczej
oznaczenie	131SR
symbol	SR
obowiazuje od	2024-09-30
obowiazuje do	obecnie
status	w opracowaniu https://inspire.ec.europa.eu/codelist/ProcessStepGeneralValue/elaboration
charakter ustalenia	ogólnie wiążące https://inspire.ec.europa.eu/codelist/RegulationNatureValue/generallyBinding
profil podstawowy	teren produkcji w gospodarstwach rolnych teren wielkotowarowej produkcji rolnej teren akwakultury i obsługi rybactwa teren komunikacji teren ogrodów działkowych teren infrastruktury technicznej
profil dodatkowy	teren rolnictwa z zakazem zabudowy teren zieleni urządzonej teren zieleni naturalnej teren lasu teren wód
maksymalna nadziemna intensywnosc zabudowy	0.4
maksymalny udzial powierzchni zabudowy	40%
maksymalna wysokosc zabudowy	15.0 m
minimalny udzial powierzchni biologicznie czynnej	30%
geometria	

plan	https://www.gov.pl/zagospodarowanieprzestrzenne/app/AktPlanowaniaPrzestrzennego/PL.ZIPPZP.12074/100106-POG/1POG

strefa planistyczna	PL.ZIPPZP.12074_100106-POG_1POG-131SJ_20260925T120000
identifier	https://www.gov.pl/zagospodarowanieprzestrzenne/app/StrefaPlanistyczna/PL.ZIPPZP.12074/100106-POG/1POG-131SJ/20260925T120000
przestrzen nazw	PL.ZIPPZP.12074/100106-POG
lokalny id	1POG-131SJ
wersja id	20260925T120000
poczatek wersji obiektu	2026-09-25T12:00
nazwa	strefa wielofunkcyjna z zabudową mieszkaniową jednorodzinną
oznaczenie	131SJ
symbol	SJ
obowiazuje od	2024-09-30
obowiazuje do	obecnie
status	w opracowaniu https://inspire.ec.europa.eu/codelist/ProcessStepGeneralValue/elaboration
charakter ustalenia	ogólnie wiążące https://inspire.ec.europa.eu/codelist/RegulationNatureValue/generallyBinding
profil podstawowy	teren zabudowy mieszkaniowej jednorodzinnej teren usług teren komunikacji teren zieleni urządzonej teren ogrodów działkowych teren infrastruktury technicznej
profil dodatkowy	teren zieleni naturalnej teren lasu teren wód
maksymalna nadziemna intensywnosc zabudowy	0.8
maksymalny udzial powierzchni zabudowy	40%
maksymalna wysokosc zabudowy	10.0 m
minimalny udzial powierzchni biologicznie czynnej	30%

geometria	
plan	https://www.gov.pl/zagospodarowanieprzestrzenne/app/AktPlanowaniaPrzestrzennego/PL.ZIPPZP.12074/100106-POG/1POG
strefa planistyczna	PL.ZIPPZP.12074_100106-POG_1POG-132SZ_20260925T120000
identifier	https://www.gov.pl/zagospodarowanieprzestrzenne/app/StrefaPlanistyczna/PL.ZIPPZP.12074/100106-POG/1POG-132SZ/20260925T120000
przestrzen nazw	PL.ZIPPZP.12074/100106-POG
lokalny id	1POG-132SZ
wersja id	20260925T120000
poczatek wersji obiektu	2026-09-25T12:00
nazwa	strefa wielofunkcyjna z zabudową zagrodową
oznaczenie	132SZ
symbol	SZ
obowiazuje od	2024-09-30
obowiazuje do	obecnie
status	w opracowaniu https://inspire.ec.europa.eu/codelist/ProcessStepGeneralValue/elaboration
charakter ustalenia	ogólnie wiążące https://inspire.ec.europa.eu/codelist/RegulationNatureValue/generallyBinding
profil podstawowy	teren zabudowy zagrodowej teren produkcji w gospodarstwach rolnych teren akwakultury i obsługi rybactwa teren komunikacji teren zieleni urządzonej teren ogrodów działkowych teren infrastruktury technicznej
profil dodatkowy	teren wielkotowarowej produkcji rolnej teren rolnictwa z zakazem zabudowy teren usług teren zieleni naturalnej teren lasu teren wód
maksymalna nadziemna intensywnosc zabudowy	0.6
maksymalny udzial powierzchni zabudowy	30%

maksymalna wysokosc zabudowy	15.0 m
minimalny udzial powierzchni biologicznie czynnej	30%
geometria	
plan	https://www.gov.pl/zagospodarowanieprzestrzenne/app/AktPlanowaniaPrzestrzennego/PL.ZIPPZP.12074/100106-POG/1POG
strefa planistyczna	PL.ZIPPZP.12074_100106-POG_1POG-132SJ_20260925T120000
identifier	https://www.gov.pl/zagospodarowanieprzestrzenne/app/StrefaPlanistyczna/PL.ZIPPZP.12074/100106-POG/1POG-132SJ/20260925T120000
przestrzen nazw	PL.ZIPPZP.12074/100106-POG
lokalny id	1POG-132SJ
wersja id	20260925T120000
poczatek wersji obiektu	2026-09-25T12:00
nazwa	strefa wielofunkcyjna z zabudową mieszkaniową jednorodzinną
oznaczenie	132SJ
symbol	SJ
obowiazuje od	2024-09-30
obowiazuje do	obecnie
status	w opracowaniu https://inspire.ec.europa.eu/codelist/ProcessStepGeneralValue/elaboration
charakter ustalenia	ogólnie wiążące https://inspire.ec.europa.eu/codelist/RegulationNatureValue/generallyBinding
profil podstawowy	teren zabudowy mieszkaniowej jednorodzinnej teren usług teren komunikacji teren zieleni urządzonej teren ogrodów działkowych teren infrastruktury technicznej
profil dodatkowy	teren zieleni naturalnej teren lasu teren wód
maksymalna nadziemna intensywnosc zabudowy	0.6
maksymalny udzial powierzchni	

zabudowy	30%
maksymalna wysokosc zabudowy	10.0 m
minimalny udzial powierzchni biologicznie czynnej	30%
geometria	
plan	https://www.gov.pl/zagospodarowanieprzestrzenne/app/AktPlanowaniaPrzestrzennego/PL.ZIPPZP.12074/100106-POG/1POG

strefa planistyczna	PL.ZIPPZP.12074_100106-POG_1POG-132SR_20260925T120000
identifier	https://www.gov.pl/zagospodarowanieprzestrzenne/app/StrefaPlanistyczna/PL.ZIPPZP.12074/100106-POG/1POG-132SR/20260925T120000
przestrzen nazw	PL.ZIPPZP.12074/100106-POG
lokalny id	1POG-132SR
wersja id	20260925T120000
poczatek wersji obiektu	2026-09-25T12:00
nazwa	strefa produkcji rolniczej
oznaczenie	132SR
symbol	SR
obowiazuje od	2024-09-30
obowiazuje do	obecnie
status	w opracowaniu https://inspire.ec.europa.eu/codelist/ProcessStepGeneralValue/elaboration
charakter ustalenia	ogólnie wiążące https://inspire.ec.europa.eu/codelist/RegulationNatureValue/generallyBinding
profil podstawowy	teren produkcji w gospodarstwach rolnych teren wielkotowarowej produkcji rolnej teren akwakultury i obsługi rybactwa teren komunikacji teren ogrodów działkowych teren infrastruktury technicznej
profil dodatkowy	teren rolnictwa z zakazem zabudowy teren zieleni urządzonej teren zieleni naturalnej teren lasu teren wód
maksymalna nadziemna	

intensywnosc zabudowy	0.4
maksymalny udzial powierzchni zabudowy	40%
maksymalna wysokosc zabudowy	15.0 m
minimalny udzial powierzchni biologicznie czynnej	30%
geometria	
plan	https://www.gov.pl/zagospodarowanieprzestrzenne/app/AktPlanowaniaPrzestrzennego/PL.ZIPPZP.12074/100106-POG/1POG

strefa planistyczna	PL.ZIPPZP.12074_100106-POG_1POG-133SZ_20260925T120000
identifier	https://www.gov.pl/zagospodarowanieprzestrzenne/app/StrefaPlanistyczna/PL.ZIPPZP.12074/100106-POG/1POG-133SZ/20260925T120000
przestrzen nazw	PL.ZIPPZP.12074/100106-POG
lokalny id	1POG-133SZ
wersja id	20260925T120000
poczatek wersji obiektu	2026-09-25T12:00
nazwa	strefa wielofunkcyjna z zabudową zagrodową
oznaczenie	133SZ
symbol	SZ
obowiazuje od	2024-09-30
obowiazuje do	obecnie
status	w opracowaniu https://inspire.ec.europa.eu/codelist/ProcessStepGeneralValue/elaboration
charakter ustalenia	ogólnie wiążące https://inspire.ec.europa.eu/codelist/RegulationNatureValue/generallyBinding
profil podstawowy	teren zabudowy zagrodowej teren produkcji w gospodarstwach rolnych teren akwakultury i obsługi rybactwa teren komunikacji teren zieleni urządzonej teren ogrodów działkowych teren infrastruktury technicznej
profil dodatkowy	teren wielkotowarowej produkcji rolnej teren rolnictwa z zakazem zabudowy teren usług

	teren zieleni naturalnej teren lasu teren wód
maksymalna nadziemna intensywnosc zabudowy	0.6
maksymalny udzial powierzchni zabudowy	30%
maksymalna wysokosc zabudowy	15.0 m
minimalny udzial powierzchni biologicznie czynnej	30%
geometria	
plan	https://www.gov.pl/zagospodarowanieprzestrzenne/app/AktPlanowaniaPrzestrzennego/PL.ZIPPZP.12074/100106-POG/1POG

strefa planistyczna	PL.ZIPPZP.12074_100106-POG_1POG-133SR_20260925T120000
identifier	https://www.gov.pl/zagospodarowanieprzestrzenne/app/StrefaPlanistyczna/PL.ZIPPZP.12074/100106-POG/1POG-133SR/20260925T120000
przestrzen nazw	PL.ZIPPZP.12074/100106-POG
lokalny id	1POG-133SR
wersja id	20260925T120000
poczatek wersji obiektu	2026-09-25T12:00
nazwa	strefa produkcji rolniczej
oznaczenie	133SR
symbol	SR
obowiazuje od	2024-09-30
obowiazuje do	obecnie
status	w opracowaniu https://inspire.ec.europa.eu/codelist/ProcessStepGeneralValue/elaboration
charakter ustalenia	ogólnie wiążące https://inspire.ec.europa.eu/codelist/RegulationNatureValue/generallyBinding
profil podstawowy	teren produkcji w gospodarstwach rolnych teren wielkotowarowej produkcji rolnej teren akwakultury i obsługi rybactwa teren komunikacji teren ogrodów działkowych teren infrastruktury technicznej

profil dodatkowy	teren rolnictwa z zakazem zabudowy teren zieleni urządzonej teren zieleni naturalnej teren lasu teren wód
maksymalna nadziemna intensywnosc zabudowy	0.4
maksymalny udzial powierzchni zabudowy	40%
maksymalna wysokosc zabudowy	15.0 m
minimalny udzial powierzchni biologicznie czynnej	30%
geometria	
plan	https://www.gov.pl/zagospodarowanieprzestrzenne/app/AktPlanowaniaPrzestrzennego/PL.ZIPPZP.12074/100106-POG/1POG

strefa planistyczna	PL.ZIPPZP.12074_100106-POG_1POG-133SJ_20260925T120000
identifier	https://www.gov.pl/zagospodarowanieprzestrzenne/app/StrefaPlanistyczna/PL.ZIPPZP.12074/100106-POG/1POG-133SJ/20260925T120000
przestrzen nazw	PL.ZIPPZP.12074/100106-POG
lokalny id	1POG-133SJ
wersja id	20260925T120000
poczatek wersji obiektu	2026-09-25T12:00
nazwa	strefa wielofunkcyjna z zabudową mieszkaniową jednorodzinną
oznaczenie	133SJ
symbol	SJ
obowiazuje od	2024-09-30
obowiazuje do	obecnie
status	w opracowaniu https://inspire.ec.europa.eu/codelist/ProcessStepGeneralValue/elaboration
charakter ustalenia	ogólnie wiążące https://inspire.ec.europa.eu/codelist/RegulationNatureValue/generallyBinding
profil podstawowy	teren zabudowy mieszkaniowej jednorodzinnej teren usług teren komunikacji

	teren zieleni urządzonej teren ogrodów działkowych teren infrastruktury technicznej
profil dodatkowy	teren zieleni naturalnej teren lasu teren wód
maksymalna nadziemna intensywnosc zabudowy	0.7
maksymalny udzial powierzchni zabudowy	35%
maksymalna wysokosc zabudowy	10.0 m
minimalny udzial powierzchni biologicznie czynnej	30%
geometria	
plan	https://www.gov.pl/zagospodarowanieprzestrzenne/app/AktPlanowaniaPrzestrzennego/PL.ZIPPZP.12074/100106-POG/1POG

strefa planistyczna	PL.ZIPPZP.12074_100106-POG_1POG-134SJ_20260925T120000
identifier	https://www.gov.pl/zagospodarowanieprzestrzenne/app/StrefaPlanistyczna/PL.ZIPPZP.12074/100106-POG/1POG-134SJ/20260925T120000
przestrzen nazw	PL.ZIPPZP.12074/100106-POG
lokalny id	1POG-134SJ
wersja id	20260925T120000
poczatek wersji obiektu	2026-09-25T12:00
nazwa	strefa wielofunkcyjna z zabudową mieszkaniową jednorodzinną
oznaczenie	134SJ
symbol	SJ
obowiazuje od	2024-09-30
obowiazuje do	obecnie
status	w opracowaniu https://inspire.ec.europa.eu/codelist/ProcessStepGeneralValue/elaboration
charakter ustalenia	ogólnie wiążące https://inspire.ec.europa.eu/codelist/RegulationNatureValue/generallyBinding
profil podstawowy	teren zabudowy mieszkaniowej jednorodzinnej teren usług

	teren komunikacji teren zieleni urządzonej teren ogrodów działkowych teren infrastruktury technicznej
profil dodatkowy	teren zieleni naturalnej teren lasu teren wód
maksymalna nadziemna intensywnosc zabudowy	0.8
maksymalny udzial powierzchni zabudowy	40%
maksymalna wysokosc zabudowy	10.0 m
minimalny udzial powierzchni biologicznie czynnej	30%
geometria	
plan	https://www.gov.pl/zagospodarowanieprzestrzenne/app/AktPlanowaniaPrzestrzennego/PL.ZIPPZP.12074/100106-POG/1POG

strefa planistyczna	PL.ZIPPZP.12074_100106-POG_1POG-134SZ_20260925T120000
identifier	https://www.gov.pl/zagospodarowanieprzestrzenne/app/StrefaPlanistyczna/PL.ZIPPZP.12074/100106-POG/1POG-134SZ/20260925T120000
przestrzen nazw	PL.ZIPPZP.12074/100106-POG
lokalny id	1POG-134SZ
wersja id	20260925T120000
poczatek wersji obiektu	2026-09-25T12:00
nazwa	strefa wielofunkcyjna z zabudową zagrodową
oznaczenie	134SZ
symbol	SZ
obowiazuje od	2024-09-30
obowiazuje do	obecnie
status	w opracowaniu https://inspire.ec.europa.eu/codelist/ProcessStepGeneralValue/elaboration
charakter ustalenia	ogólnie wiążące https://inspire.ec.europa.eu/codelist/RegulationNatureValue/generallyBinding
profil podstawowy	teren zabudowy zagrodowej

	teren produkcji w gospodarstwach rolnych teren akwakultury i obsługi rybactwa teren komunikacji teren zieleni urządzonej teren ogrodów działkowych teren infrastruktury technicznej
profil dodatkowy	teren wielkotowarowej produkcji rolnej teren rolnictwa z zakazem zabudowy teren usług teren zieleni naturalnej teren lasu teren wód
maksymalna nadziemna intensywnosc zabudowy	0.6
maksymalny udzial powierzchni zabudowy	30%
maksymalna wysokosc zabudowy	15.0 m
minimalny udzial powierzchni biologicznie czynnej	30%
geometria	
plan	https://www.gov.pl/zagospodarowanieprzestrzenne/app/AktPlanowaniaPrzestrzennego/PL.ZIPPZP.12074/100106-POG/1POG

strefa planistyczna	PL.ZIPPZP.12074_100106-POG_1POG-134SR_20260925T120000
identifier	https://www.gov.pl/zagospodarowanieprzestrzenne/app/StrefaPlanistyczna/PL.ZIPPZP.12074/100106-POG/1POG-134SR/20260925T120000
przestrzen nazw	PL.ZIPPZP.12074/100106-POG
lokalny id	1POG-134SR
wersja id	20260925T120000
poczatek wersji obiektu	2026-09-25T12:00
nazwa	strefa produkcji rolniczej
oznaczenie	134SR
symbol	SR
obowiazuje od	2024-09-30
obowiazuje do	obecnie
status	w opracowaniu https://inspire.ec.europa.eu/codelist/ProcessStepGeneralValue/elaboration

charakter ustalenia	ogólnie wiążące https://inspire.ec.europa.eu/codelist/RegulationNatureValue/generallyBinding
profil podstawowy	teren produkcji w gospodarstwach rolnych teren wielkotowarowej produkcji rolnej teren akwakultury i obsługi rybactwa teren komunikacji teren ogrodów działkowych teren infrastruktury technicznej
profil dodatkowy	teren rolnictwa z zakazem zabudowy teren zieleni urządzonej teren zieleni naturalnej teren lasu teren wód
maksymalna nadziemna intensywnosc zabudowy	0.4
maksymalny udzial powierzchni zabudowy	40%
maksymalna wysokosc zabudowy	15.0 m
minimalny udzial powierzchni biologicznie czynnej	30%
geometria	
plan	https://www.gov.pl/zagospodarowanieprzestrzenne/app/AktPlanowaniaPrzestrzennego/PL.ZIPPZP.12074/100106-POG/1POG

strefa planistyczna	PL.ZIPPZP.12074_100106-POG_1POG-135SJ_20260925T120000
identifier	https://www.gov.pl/zagospodarowanieprzestrzenne/app/StrefaPlanistyczna/PL.ZIPPZP.12074/100106-POG/1POG-135SJ/20260925T120000
przestrzen nazw	PL.ZIPPZP.12074/100106-POG
lokalny id	1POG-135SJ
wersja id	20260925T120000
poczatek wersji obiektu	2026-09-25T12:00
nazwa	strefa wielofunkcyjna z zabudową mieszkaniową jednorodzinną
oznaczenie	135SJ
symbol	SJ
obowiazuje od	2024-09-30
obowiazuje do	obecnie
status	w opracowaniu

	https://inspire.ec.europa.eu/codelist/ProcessStepGeneralValue/elaboration
charakter ustalenia	ogólnie wiążące https://inspire.ec.europa.eu/codelist/RegulationNatureValue/generallyBinding
profil podstawowy	teren zabudowy mieszkaniowej jednorodzinnej teren usług teren komunikacji teren zieleni urządzonej teren ogrodów działkowych teren infrastruktury technicznej
profil dodatkowy	teren zieleni naturalnej teren lasu teren wód
maksymalna nadziemna intensywnosc zabudowy	0.6
maksymalny udzial powierzchni zabudowy	30%
maksymalna wysokosc zabudowy	10.0 m
minimalny udzial powierzchni biologicznie czynnej	30%
geometria	
plan	https://www.gov.pl/zagospodarowanieprzestrzenne/app/AktPlanowaniaPrzestrzennego/PL.ZIPPZP.12074/100106-POG/1POG

strefa planistyczna	PL.ZIPPZP.12074_100106-POG_1POG-135SZ_20260925T120000
identifier	https://www.gov.pl/zagospodarowanieprzestrzenne/app/StrefaPlanistyczna/PL.ZIPPZP.12074/100106-POG/1POG-135SZ/20260925T120000
przestrzen nazw	PL.ZIPPZP.12074/100106-POG
lokalny id	1POG-135SZ
wersja id	20260925T120000
poczatek wersji obiektu	2026-09-25T12:00
nazwa	strefa wielofunkcyjna z zabudową zagrodową
oznaczenie	135SZ
symbol	SZ
obowiazuje od	2024-09-30
obowiazuje do	obecnie

status	w opracowaniu https://inspire.ec.europa.eu/codelist/ProcessStepGeneralValue/elaboration
charakter ustalenia	ogólnie wiążące https://inspire.ec.europa.eu/codelist/RegulationNatureValue/generallyBinding
profil podstawowy	teren zabudowy zagrodowej teren produkcji w gospodarstwach rolnych teren akwakultury i obsługi rybactwa teren komunikacji teren zieleni urządzonej teren ogrodów działkowych teren infrastruktury technicznej
profil dodatkowy	teren wielkotowarowej produkcji rolnej teren rolnictwa z zakazem zabudowy teren usług teren zieleni naturalnej teren lasu teren wód
maksymalna nadziemna intensywnosc zabudowy	0.6
maksymalny udzial powierzchni zabudowy	30%
maksymalna wysokosc zabudowy	15.0 m
minimalny udzial powierzchni biologicznie czynnej	30%
geometria	
plan	https://www.gov.pl/zagospodarowanieprzestrzenne/app/AktPlanowaniaPrzestrzennego/PL.ZIPPZP.12074/100106-POG/1POG

strefa planistyczna	PL.ZIPPZP.12074_100106-POG_1POG-135SR_20260925T120000
identifier	https://www.gov.pl/zagospodarowanieprzestrzenne/app/StrefaPlanistyczna/PL.ZIPPZP.12074/100106-POG/1POG-135SR/20260925T120000
przestrzen nazw	PL.ZIPPZP.12074/100106-POG
lokalny id	1POG-135SR
wersja id	20260925T120000
poczatek wersji obiektu	2026-09-25T12:00
nazwa	strefa produkcji rolniczej
oznaczenie	135SR

symbol	SR
obowiazuje od	2024-09-30
obowiazuje do	obecnie
status	w opracowaniu https://inspire.ec.europa.eu/codelist/ProcessStepGeneralValue/elaboration
charakter ustalenia	ogólnie wiążące https://inspire.ec.europa.eu/codelist/RegulationNatureValue/generallyBinding
profil podstawowy	teren produkcji w gospodarstwach rolnych teren wielkotowarowej produkcji rolnej teren akwakultury i obsługi rybactwa teren komunikacji teren ogrodów działkowych teren infrastruktury technicznej
profil dodatkowy	teren rolnictwa z zakazem zabudowy teren zieleni urządzonej teren zieleni naturalnej teren lasu teren wód
maksymalna nadziemna intensywnosc zabudowy	0.4
maksymalny udzial powierzchni zabudowy	40%
maksymalna wysokosc zabudowy	15.0 m
minimalny udzial powierzchni biologicznie czynnej	30%
geometria	
plan	https://www.gov.pl/zagospodarowanieprzestrzenne/app/AktPlanowaniaPrzestrzennego/PL.ZIPPZP.12074/100106-POG/1POG
strefa planistyczna	PL.ZIPPZP.12074_100106-POG_1POG-136SZ_20260925T120000
identifier	https://www.gov.pl/zagospodarowanieprzestrzenne/app/StrefaPlanistyczna/PL.ZIPPZP.12074/100106-POG/1POG-136SZ/20260925T120000
przestrzen nazw	PL.ZIPPZP.12074/100106-POG
lokalny id	1POG-136SZ
wersja id	20260925T120000
poczatek wersji obiektu	2026-09-25T12:00

nazwa	strefa wielofunkcyjna z zabudową zagrodową
oznaczenie	136SZ
symbol	SZ
obowiazuje od	2024-09-30
obowiazuje do	obecnie
status	w opracowaniu https://inspire.ec.europa.eu/codelist/ProcessStepGeneralValue/elaboration
charakter ustalenia	ogólnie wiążące https://inspire.ec.europa.eu/codelist/RegulationNatureValue/generallyBinding
profil podstawowy	teren zabudowy zagrodowej teren produkcji w gospodarstwach rolnych teren akwakultury i obsługi rybactwa teren komunikacji teren zieleni urządzonej teren ogrodów działkowych teren infrastruktury technicznej
profil dodatkowy	teren wielkotowarowej produkcji rolnej teren rolnictwa z zakazem zabudowy teren usług teren zieleni naturalnej teren lasu teren wód
maksymalna nadziemna intensywnosc zabudowy	0.6
maksymalny udzial powierzchni zabudowy	30%
maksymalna wysokosc zabudowy	15.0 m
minimalny udzial powierzchni biologicznie czynnej	30%
geometria	
plan	https://www.gov.pl/zagospodarowanieprzestrzenne/app/AktPlanowaniaPrzestrzennego/PL.ZIPPZP.12074/100106-POG/1POG

strefa planistyczna	PL.ZIPPZP.12074_100106-POG_1POG-136SJ_20260925T120000
identifier	https://www.gov.pl/zagospodarowanieprzestrzenne/app/StrefaPlanistyczna/PL.ZIPPZP.12074/100106-POG/1POG-136SJ/20260925T120000
przestrzen nazw	PL.ZIPPZP.12074/100106-POG

lokalny id	1POG-136SJ
wersja id	20260925T120000
poczatek wersji obiektu	2026-09-25T12:00
nazwa	strefa wielofunkcyjna z zabudową mieszkaniową jednorodzinną
oznaczenie	136SJ
symbol	SJ
obowiazuje od	2024-09-30
obowiazuje do	obecnie
status	w opracowaniu https://inspire.ec.europa.eu/codelist/ProcessStepGeneralValue/elaboration
charakter ustalenia	ogólnie wiążące https://inspire.ec.europa.eu/codelist/RegulationNatureValue/generallyBinding
profil podstawowy	teren zabudowy mieszkaniowej jednorodzinnej teren usług teren komunikacji teren zieleni urządzonej teren ogrodów działkowych teren infrastruktury technicznej
profil dodatkowy	teren zieleni naturalnej teren wód
maksymalna nadziemna intensywnosc zabudowy	0
maksymalny udzial powierzchni zabudowy	0%
maksymalna wysokosc zabudowy	0.0 m
minimalny udzial powierzchni biologicznie czynnej	30%
geometria	
plan	https://www.gov.pl/zagospodarowanieprzestrzenne/app/AktPlanowaniaPrzestrzennego/PL.ZIPPZP.12074/100106-POG/1POG

strefa planistyczna	PL.ZIPPZP.12074_100106-POG_1POG-136SR_20260925T120000
identifier	https://www.gov.pl/zagospodarowanieprzestrzenne/app/StrefaPlanistyczna/PL.ZIPPZP.12074/100106-POG/1POG-136SR/20260925T120000
przestrzen nazw	PL.ZIPPZP.12074/100106-POG

lokalny id	1POG-136SR
wersja id	20260925T120000
poczatek wersji obiektu	2026-09-25T12:00
nazwa	strefa produkcji rolniczej
oznaczenie	136SR
symbol	SR
obowiazuje od	2024-09-30
obowiazuje do	obecnie
status	w opracowaniu https://inspire.ec.europa.eu/codelist/ProcessStepGeneralValue/elaboration
charakter ustalenia	ogólnie wiążące https://inspire.ec.europa.eu/codelist/RegulationNatureValue/generallyBinding
profil podstawowy	teren produkcji w gospodarstwach rolnych teren wielkotowarowej produkcji rolnej teren akwakultury i obsługi rybactwa teren komunikacji teren ogrodów działkowych teren infrastruktury technicznej
profil dodatkowy	teren rolnictwa z zakazem zabudowy teren elektrowni słonecznej teren zieleni urządzonej teren zieleni naturalnej teren lasu teren wód
maksymalna nadziemna intensywnosc zabudowy	0.4
maksymalny udzial powierzchni zabudowy	40%
maksymalna wysokosc zabudowy	18.0 m
minimalny udzial powierzchni biologicznie czynnej	30%
geometria	
plan	https://www.gov.pl/zagospodarowanieprzestrzenne/app/AktPlanowaniaPrzestrzennego/PL.ZIPPZP.12074/100106-POG/1POG

strefa planistyczna	PL.ZIPPZP.12074_100106-POG_1POG-137SJ_20260925T120000
identifier	https://www.gov.pl/zagospodarowanieprzestrzenne/app

	/StrefaPlanistyczna/PL.ZIPPZP.12074/100106-POG/1POG-137SJ /20260925T120000
przestrzen nazw	PL.ZIPPZP.12074/100106-POG
lokalny id	1POG-137SJ
wersja id	20260925T120000
poczatek wersji obiektu	2026-09-25T12:00
nazwa	strefa wielofunkcyjna z zabudową mieszkaniową jednorodzinną
oznaczenie	137SJ
symbol	SJ
obowiazuje od	2024-09-30
obowiazuje do	obecnie
status	w opracowaniu https://inspire.ec.europa.eu/codelist/ProcessStepGeneralValue/elaboration
charakter ustalenia	ogólnie wiążące https://inspire.ec.europa.eu/codelist/RegulationNatureValue/generallyBinding
profil podstawowy	teren zabudowy mieszkaniowej jednorodzinnej teren usług teren komunikacji teren zieleni urządzonej teren ogrodów działkowych teren infrastruktury technicznej
profil dodatkowy	teren zieleni naturalnej teren lasu teren wód
maksymalna nadziemna intensywnosc zabudowy	0.6
maksymalny udzial powierzchni zabudowy	30%
maksymalna wysokosc zabudowy	10.0 m
minimalny udzial powierzchni biologicznie czynnej	30%
geometria	
plan	https://www.gov.pl/zagospodarowanieprzestrzenne/app/AktPlanowaniaPrzestrzennego/PL.ZIPPZP.12074/100106-POG/1POG

strefa planistyczna	PL.ZIPPZP.12074_100106-POG_1POG-137SZ_20260925T120000

identifier	https://www.gov.pl/zagospodarowanieprzestrzenne/app/StrefaPlanistyczna/PL.ZIPPZP.12074/100106-POG/1POG-137SZ/20260925T120000
przestrzen nazw	PL.ZIPPZP.12074/100106-POG
lokalny id	1POG-137SZ
wersja id	20260925T120000
poczatek wersji obiektu	2026-09-25T12:00
nazwa	strefa wielofunkcyjna z zabudową zagrodową
oznaczenie	137SZ
symbol	SZ
obowiazuje od	2024-09-30
obowiazuje do	obecnie
status	w opracowaniu https://inspire.ec.europa.eu/codelist/ProcessStepGeneralValue/elaboration
charakter ustalenia	ogólnie wiążące https://inspire.ec.europa.eu/codelist/RegulationNatureValue/generallyBinding
profil podstawowy	teren zabudowy zagrodowej teren produkcji w gospodarstwach rolnych teren akwakultury i obsługi rybactwa teren komunikacji teren zieleni urządzonej teren ogrodów działkowych teren infrastruktury technicznej
profil dodatkowy	teren wielkotowarowej produkcji rolnej teren rolnictwa z zakazem zabudowy teren usług teren zieleni naturalnej teren lasu teren wód
maksymalna nadziemna intensywnosc zabudowy	0.6
maksymalny udzial powierzchni zabudowy	30%
maksymalna wysokosc zabudowy	15.0 m
minimalny udzial powierzchni biologicznie czynnej	30%
geometria Nie można pobrać podglądu podkładu mapowego. Usługa WMTS jest teraz niedostępna.	

plan	https://www.gov.pl/zagospodarowanieprzestrzenne/app/AktPlanowaniaPrzestrzennego/PL.ZIPPZP.12074/100106-POG/1POG
strefa planistyczna	PL.ZIPPZP.12074_100106-POG_1POG-137SR_20260925T120000
identifier	https://www.gov.pl/zagospodarowanieprzestrzenne/app/StrefaPlanistyczna/PL.ZIPPZP.12074/100106-POG/1POG-137SR/20260925T120000
przestrzen nazw	PL.ZIPPZP.12074/100106-POG
lokalny id	1POG-137SR
wersja id	20260925T120000
poczatek wersji obiektu	2026-09-25T12:00
nazwa	strefa produkcji rolniczej
oznaczenie	137SR
symbol	SR
obowiazuje od	2024-09-30
obowiazuje do	obecnie
status	w opracowaniu https://inspire.ec.europa.eu/codelist/ProcessStepGeneralValue/elaboration
charakter ustalenia	ogólnie wiążące https://inspire.ec.europa.eu/codelist/RegulationNatureValue/generallyBinding
profil podstawowy	teren produkcji w gospodarstwach rolnych teren wielkotowarowej produkcji rolnej teren akwakultury i obsługi rybactwa teren komunikacji teren ogrodów działkowych teren infrastruktury technicznej
profil dodatkowy	teren rolnictwa z zakazem zabudowy teren zieleni urządzonej teren zieleni naturalnej teren lasu teren wód
maksymalna nadziemna intensywnosc zabudowy	0.4
maksymalny udzial powierzchni zabudowy	40%
maksymalna wysokosc zabudowy	15.0 m
minimalny udzial powierzchni biologicznie czynnej	30%
geometria	

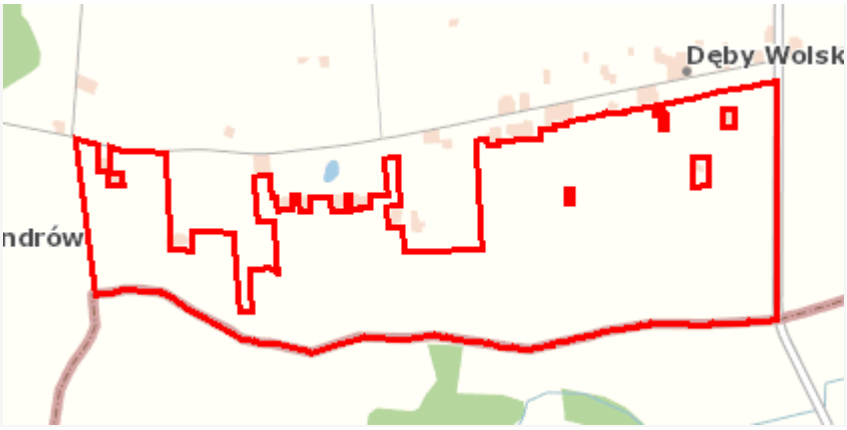

plan	https://www.gov.pl/zagospodarowanieprzestrzenne/app/AktPlanowaniaPrzestrzennego/PL.ZIPPZP.12074/100106-POG/1POG
strefa planistyczna	PL.ZIPPZP.12074_100106-POG_1POG-138SZ_20260925T120000
identifier	https://www.gov.pl/zagospodarowanieprzestrzenne/app/StrefaPlanistyczna/PL.ZIPPZP.12074/100106-POG/1POG-138SZ/20260925T120000
przestrzen nazw	PL.ZIPPZP.12074/100106-POG
lokalny id	1POG-138SZ
wersja id	20260925T120000
poczatek wersji obiektu	2026-09-25T12:00
nazwa	strefa wielofunkcyjna z zabudową zagrodową
oznaczenie	138SZ
symbol	SZ
obowiazuje od	2024-09-30
obowiazuje do	obecnie
status	w opracowaniu https://inspire.ec.europa.eu/codelist/ProcessStepGeneralValue/elaboration
charakter ustalenia	ogólnie wiążące https://inspire.ec.europa.eu/codelist/RegulationNatureValue/generallyBinding
profil podstawowy	teren zabudowy zagrodowej teren produkcji w gospodarstwach rolnych teren akwakultury i obsługi rybactwa teren komunikacji teren zieleni urządzonej teren ogrodów działkowych teren infrastruktury technicznej
profil dodatkowy	teren wielkotowarowej produkcji rolnej teren rolnictwa z zakazem zabudowy teren usług teren zieleni naturalnej teren lasu teren wód
maksymalna nadziemna intensywnosc zabudowy	0.6
maksymalny udzial powierzchni zabudowy	30%

maksymalna wysokosc zabudowy	15.0 m
minimalny udzial powierzchni biologicznie czynnej	30%
geometria	
plan	https://www.gov.pl/zagospodarowanieprzestrzenne/app/AktPlanowaniaPrzestrzennego/PL.ZIPPZP.12074/100106-POG/1POG
strefa planistyczna	PL.ZIPPZP.12074_100106-POG_1POG-138SR_20260925T120000
identifier	https://www.gov.pl/zagospodarowanieprzestrzenne/app/StrefaPlanistyczna/PL.ZIPPZP.12074/100106-POG/1POG-138SR/20260925T120000
przestrzen nazw	PL.ZIPPZP.12074/100106-POG
lokalny id	1POG-138SR
wersja id	20260925T120000
poczatek wersji obiektu	2026-09-25T12:00
nazwa	strefa produkcji rolniczej
oznaczenie	138SR
symbol	SR
obowiazuje od	2024-09-30
obowiazuje do	obecnie
status	w opracowaniu https://inspire.ec.europa.eu/codelist/ProcessStepGeneralValue/elaboration
charakter ustalenia	ogólnie wiążące https://inspire.ec.europa.eu/codelist/RegulationNatureValue/generallyBinding
profil podstawowy	teren produkcji w gospodarstwach rolnych teren wielkotowarowej produkcji rolnej teren akwakultury i obsługi rybactwa teren komunikacji teren ogrodów działkowych teren infrastruktury technicznej
profil dodatkowy	teren rolnictwa z zakazem zabudowy teren elektrowni słonecznej teren zieleni urządzonej teren zieleni naturalnej teren lasu teren wód
maksymalna nadziemna	

intensywnosc zabudowy	0.4
maksymalny udzial powierzchni zabudowy	40%
maksymalna wysokosc zabudowy	18.0 m
minimalny udzial powierzchni biologicznie czynnej	30%
geometria	
plan	https://www.gov.pl/zagospodarowanieprzestrzenne/app/AktPlanowaniaPrzestrzennego/PL.ZIPPZP.12074/100106-POG/1POG

strefa planistyczna	PL.ZIPPZP.12074_100106-POG_1POG-138SJ_20260925T120000
identifier	https://www.gov.pl/zagospodarowanieprzestrzenne/app/StrefaPlanistyczna/PL.ZIPPZP.12074/100106-POG/1POG-138SJ/20260925T120000
przestrzen nazw	PL.ZIPPZP.12074/100106-POG
lokalny id	1POG-138SJ
wersja id	20260925T120000
poczatek wersji obiektu	2026-09-25T12:00
nazwa	strefa wielofunkcyjna z zabudową mieszkaniową jednorodzinną
oznaczenie	138SJ
symbol	SJ
obowiazuje od	2024-09-30
obowiazuje do	obecnie
status	w opracowaniu https://inspire.ec.europa.eu/codelist/ProcessStepGeneralValue/elaboration
charakter ustalenia	ogólnie wiążące https://inspire.ec.europa.eu/codelist/RegulationNatureValue/generallyBinding
profil podstawowy	teren zabudowy mieszkaniowej jednorodzinnej teren usług teren komunikacji teren zieleni urządzonej teren ogrodów działkowych teren infrastruktury technicznej
profil dodatkowy	teren zieleni naturalnej teren lasu teren wód

maksymalna nadziemna intensywnosc zabudowy	0.6
maksymalny udzial powierzchni zabudowy	30%
maksymalna wysokosc zabudowy	10.0 m
minimalny udzial powierzchni biologicznie czynnej	30%
geometria	
plan	https://www.gov.pl/zagospodarowanieprzestrzenne/app/AktPlanowaniaPrzestrzennego/PL.ZIPPZP.12074/100106-POG/1POG

strefa planistyczna	PL.ZIPPZP.12074_100106-POG_1POG-139SZ_20260925T120000
identifier	https://www.gov.pl/zagospodarowanieprzestrzenne/app/StrefaPlanistyczna/PL.ZIPPZP.12074/100106-POG/1POG-139SZ/20260925T120000
przestrzen nazw	PL.ZIPPZP.12074/100106-POG
lokalny id	1POG-139SZ
wersja id	20260925T120000
poczatek wersji obiektu	2026-09-25T12:00
nazwa	strefa wielofunkcyjna z zabudową zagrodową
oznaczenie	139SZ
symbol	SZ
obowiazuje od	2024-09-30
obowiazuje do	obecnie
status	w opracowaniu https://inspire.ec.europa.eu/codelist/ProcessStepGeneralValue/elaboration
charakter ustalenia	ogólnie wiążące https://inspire.ec.europa.eu/codelist/RegulationNatureValue/generallyBinding
profil podstawowy	teren zabudowy zagrodowej teren produkcji w gospodarstwach rolnych teren akwakultury i obsługi rybactwa teren komunikacji teren zieleni urządzonej teren ogrodów działkowych teren infrastruktury technicznej
profil dodatkowy	teren wielkotowarowej produkcji rolnej teren rolnictwa z zakazem zabudowy

	teren usług teren zieleni naturalnej teren lasu teren wód
maksymalna nadziemna intensywnosc zabudowy	0.6
maksymalny udzial powierzchni zabudowy	30%
maksymalna wysokosc zabudowy	15.0 m
minimalny udzial powierzchni biologicznie czynnej	30%
geometria	
plan	https://www.gov.pl/zagospodarowanieprzestrzenne/app/AktPlanowaniaPrzestrzennego/PL.ZIPPZP.12074/100106-POG/1POG

strefa planistyczna	PL.ZIPPZP.12074_100106-POG_1POG-139SR_20260925T120000
identifier	https://www.gov.pl/zagospodarowanieprzestrzenne/app/StrefaPlanistyczna/PL.ZIPPZP.12074/100106-POG/1POG-139SR/20260925T120000
przestrzen nazw	PL.ZIPPZP.12074/100106-POG
lokalny id	1POG-139SR
wersja id	20260925T120000
poczatek wersji obiektu	2026-09-25T12:00
nazwa	strefa produkcji rolniczej
oznaczenie	139SR
symbol	SR
obowiazuje od	2024-09-30
obowiazuje do	obecnie
status	w opracowaniu https://inspire.ec.europa.eu/codelist/ProcessStepGeneralValue/elaboration
charakter ustalenia	ogólnie wiążące https://inspire.ec.europa.eu/codelist/RegulationNatureValue/generallyBinding
profil podstawowy	teren produkcji w gospodarstwach rolnych teren wielkotowarowej produkcji rolnej teren akwakultury i obsługi rybactwa teren komunikacji

	teren ogrodów działkowych teren infrastruktury technicznej
profil dodatkowy	teren rolnictwa z zakazem zabudowy teren elektrowni słonecznej teren zieleni urządzonej teren zieleni naturalnej teren lasu teren wód
maksymalna nadziemna intensywnosc zabudowy	0.4
maksymalny udzial powierzchni zabudowy	40%
maksymalna wysokosc zabudowy	18.0 m
minimalny udzial powierzchni biologicznie czynnej	30%
geometria	
plan	https://www.gov.pl/zagospodarowanieprzestrzenne/app/AktPlanowaniaPrzestrzennego/PL.ZIPPZP.12074/100106-POG/1POG

strefa planistyczna	PL.ZIPPZP.12074_100106-POG_1POG-139SJ_20260925T120000
identifier	https://www.gov.pl/zagospodarowanieprzestrzenne/app/StrefaPlanistyczna/PL.ZIPPZP.12074/100106-POG/1POG-139SJ/20260925T120000
przestrzen nazw	PL.ZIPPZP.12074/100106-POG
lokalny id	1POG-139SJ
wersja id	20260925T120000
poczatek wersji obiektu	2026-09-25T12:00
nazwa	strefa wielofunkcyjna z zabudową mieszkaniową jednorodzinną
oznaczenie	139SJ
symbol	SJ
obowiazuje od	2024-09-30
obowiazuje do	obecnie
status	w opracowaniu https://inspire.ec.europa.eu/codelist/ProcessStepGeneralValue/elaboration
charakter ustalenia	ogólnie wiążące https://inspire.ec.europa.eu/codelist/RegulationNatureValue/generallyBinding

profil podstawowy	teren zabudowy mieszkaniowej jednorodzinnej teren usług teren komunikacji teren zieleni urządzonej teren ogrodów działkowych teren infrastruktury technicznej
profil dodatkowy	teren zieleni naturalnej teren lasu teren wód
maksymalna nadziemna intensywnosc zabudowy	0.6
maksymalny udzial powierzchni zabudowy	30%
maksymalna wysokosc zabudowy	10.0 m
minimalny udzial powierzchni biologicznie czynnej	30%
geometria	
plan	https://www.gov.pl/zagospodarowanieprzestrzenne/app/AktPlanowaniaPrzestrzennego/PL.ZIPPZP.12074/100106-POG/1POG

strefa planistyczna	PL.ZIPPZP.12074_100106-POG_1POG-140SJ_20260925T120000
identifier	https://www.gov.pl/zagospodarowanieprzestrzenne/app/StrefaPlanistyczna/PL.ZIPPZP.12074/100106-POG/1POG-140SJ/20260925T120000
przestrzen nazw	PL.ZIPPZP.12074/100106-POG
lokalny id	1POG-140SJ
wersja id	20260925T120000
poczatek wersji obiektu	2026-09-25T12:00
nazwa	strefa wielofunkcyjna z zabudową mieszkaniową jednorodzinną
oznaczenie	140SJ
symbol	SJ
obowiazuje od	2024-09-30
obowiazuje do	obecnie
status	w opracowaniu https://inspire.ec.europa.eu/codelist/ProcessStepGeneralValue/elaboration
charakter ustalenia	ogólnie wiążące https://inspire.ec.europa.eu/codelist/RegulationNatureValue/generallyBinding

profil podstawowy	teren zabudowy mieszkaniowej jednorodzinnej teren usług teren komunikacji teren zieleni urządzonej teren ogrodów działkowych teren infrastruktury technicznej
profil dodatkowy	teren zieleni naturalnej teren lasu teren wód
maksymalna nadziemna intensywnosc zabudowy	0.6
maksymalny udzial powierzchni zabudowy	30%
maksymalna wysokosc zabudowy	10.0 m
minimalny udzial powierzchni biologicznie czynnej	30%
geometria	
plan	https://www.gov.pl/zagospodarowanieprzestrzenne/app/AktPlanowaniaPrzestrzennego/PL.ZIPPZP.12074/100106-POG/1POG
strefa planistyczna	PL.ZIPPZP.12074_100106-POG_1POG-140SZ_20260925T120000
identifier	https://www.gov.pl/zagospodarowanieprzestrzenne/app/StrefaPlanistyczna/PL.ZIPPZP.12074/100106-POG/1POG-140SZ/20260925T120000
przestrzen nazw	PL.ZIPPZP.12074/100106-POG
lokalny id	1POG-140SZ
wersja id	20260925T120000
poczatek wersji obiektu	2026-09-25T12:00
nazwa	strefa wielofunkcyjna z zabudową zagrodową
oznaczenie	140SZ
symbol	SZ
obowiazuje od	2024-09-30
obowiazuje do	obecnie
status	w opracowaniu https://inspire.ec.europa.eu/codelist/ProcessStepGeneralValue/elaboration
charakter ustalenia	ogólnie wiążące https://inspire.ec.europa.eu/codelist/RegulationNatureValue

	/generallyBinding
profil podstawowy	teren zabudowy zagrodowej teren produkcji w gospodarstwach rolnych teren akwakultury i obsługi rybactwa teren komunikacji teren zieleni urządzonej teren ogrodów działkowych teren infrastruktury technicznej
profil dodatkowy	teren wielkotowarowej produkcji rolnej teren rolnictwa z zakazem zabudowy teren usług teren zieleni naturalnej teren lasu teren wód
maksymalna nadziemna intensywnosc zabudowy	0.8
maksymalny udzial powierzchni zabudowy	40%
maksymalna wysokosc zabudowy	15.0 m
minimalny udzial powierzchni biologicznie czynnej	30%
geometria	
plan	https://www.gov.pl/zagospodarowanieprzestrzenne/app/AktPlanowaniaPrzestrzennego/PL.ZIPPZP.12074/100106-POG/1POG

strefa planistyczna	PL.ZIPPZP.12074_100106-POG_1POG-140SR_20260925T120000
identifier	https://www.gov.pl/zagospodarowanieprzestrzenne/app/StrefaPlanistyczna/PL.ZIPPZP.12074/100106-POG/1POG-140SR/20260925T120000
przestrzen nazw	PL.ZIPPZP.12074/100106-POG
lokalny id	1POG-140SR
wersja id	20260925T120000
poczatek wersji obiektu	2026-09-25T12:00
nazwa	strefa produkcji rolniczej
oznaczenie	140SR
symbol	SR
obowiazuje od	2024-09-30
obowiazuje do	obecnie
status	w opracowaniu

	https://inspire.ec.europa.eu/codelist/ProcessStepGeneralValue/elaboration
charakter ustalenia	ogólnie wiążące https://inspire.ec.europa.eu/codelist/RegulationNatureValue/generallyBinding
profil podstawowy	teren produkcji w gospodarstwach rolnych teren wielkotowarowej produkcji rolnej teren akwakultury i obsługi rybactwa teren komunikacji teren ogrodów działkowych teren infrastruktury technicznej
profil dodatkowy	teren rolnictwa z zakazem zabudowy teren zieleni urządzonej teren zieleni naturalnej teren lasu teren wód
maksymalna nadziemna intensywnosc zabudowy	0.4
maksymalny udzial powierzchni zabudowy	40%
maksymalna wysokosc zabudowy	15.0 m
minimalny udzial powierzchni biologicznie czynnej	30%
geometria	
plan	https://www.gov.pl/zagospodarowanieprzestrzenne/app/AktPlanowaniaPrzestrzennego/PL.ZIPPZP.12074/100106-POG/1POG

strefa planistyczna	PL.ZIPPZP.12074_100106-POG_1POG-141SR_20260925T120000
identifier	https://www.gov.pl/zagospodarowanieprzestrzenne/app/StrefaPlanistyczna/PL.ZIPPZP.12074/100106-POG/1POG-141SR/20260925T120000
przestrzen nazw	PL.ZIPPZP.12074/100106-POG
lokalny id	1POG-141SR
wersja id	20260925T120000
poczatek wersji obiektu	2026-09-25T12:00
nazwa	strefa produkcji rolniczej
oznaczenie	141SR
symbol	SR
obowiazuje od	2024-09-30

obowiazuje do	obecnie
status	w opracowaniu https://inspire.ec.europa.eu/codelist/ProcessStepGeneralValue/elaboration
charakter ustalenia	ogólnie wiążące https://inspire.ec.europa.eu/codelist/RegulationNatureValue/generallyBinding
profil podstawowy	teren produkcji w gospodarstwach rolnych teren wielkotowarowej produkcji rolnej teren akwakultury i obsługi rybactwa teren komunikacji teren ogrodów działkowych teren infrastruktury technicznej
profil dodatkowy	teren rolnictwa z zakazem zabudowy teren zieleni urządzonej teren zieleni naturalnej teren lasu teren wód
maksymalna nadziemna intensywnosc zabudowy	0.4
maksymalny udzial powierzchni zabudowy	40%
maksymalna wysokosc zabudowy	15.0 m
minimalny udzial powierzchni biologicznie czynnej	30%
geometria	
plan	https://www.gov.pl/zagospodarowanieprzestrzenne/app/AktPlanowaniaPrzestrzennego/PL.ZIPPZP.12074/100106-POG/1POG

strefa planistyczna	PL.ZIPPZP.12074_100106-POG_1POG-141SZ_20260925T120000
identifier	https://www.gov.pl/zagospodarowanieprzestrzenne/app/StrefaPlanistyczna/PL.ZIPPZP.12074/100106-POG/1POG-141SZ/20260925T120000
przestrzen nazw	PL.ZIPPZP.12074/100106-POG
lokalny id	1POG-141SZ
wersja id	20260925T120000
poczatek wersji obiektu	2026-09-25T12:00
nazwa	strefa wielofunkcyjna z zabudową zagrodową
oznaczenie	141SZ

symbol	SZ
obowiazuje od	2024-09-30
obowiazuje do	obecnie
status	w opracowaniu https://inspire.ec.europa.eu/codelist/ProcessStepGeneralValue/elaboration
charakter ustalenia	ogólnie wiążące https://inspire.ec.europa.eu/codelist/RegulationNatureValue/generallyBinding
profil podstawowy	teren zabudowy zagrodowej teren produkcji w gospodarstwach rolnych teren akwakultury i obsługi rybactwa teren komunikacji teren zieleni urządzonej teren ogrodów działkowych teren infrastruktury technicznej
profil dodatkowy	teren wielkotowarowej produkcji rolnej teren rolnictwa z zakazem zabudowy teren usług teren zieleni naturalnej teren lasu teren wód
maksymalna nadziemna intensywnosc zabudowy	0.6
maksymalny udzial powierzchni zabudowy	30%
maksymalna wysokosc zabudowy	15.0 m
minimalny udzial powierzchni biologicznie czynnej	30%
geometria	
plan	https://www.gov.pl/zagospodarowanieprzestrzenne/app/AktPlanowaniaPrzestrzennego/PL.ZIPPZP.12074/100106-POG/1POG

strefa planistyczna	PL.ZIPPZP.12074_100106-POG_1POG-141SJ_20260925T120000
identifier	https://www.gov.pl/zagospodarowanieprzestrzenne/app/StrefaPlanistyczna/PL.ZIPPZP.12074/100106-POG/1POG-141SJ/20260925T120000
przestrzen nazw	PL.ZIPPZP.12074/100106-POG
lokalny id	1POG-141SJ
wersja id	20260925T120000

poczatek wersji obiektu	2026-09-25T12:00
nazwa	strefa wielofunkcyjna z zabudową mieszkaniową jednorodzinną
oznaczenie	141SJ
symbol	SJ
obowiazuje od	2024-09-30
obowiazuje do	obecnie
status	w opracowaniu https://inspire.ec.europa.eu/codelist/ProcessStepGeneralValue/elaboration
charakter ustalenia	ogólnie wiążące https://inspire.ec.europa.eu/codelist/RegulationNatureValue/generallyBinding
profil podstawowy	teren zabudowy mieszkaniowej jednorodzinnej teren usług teren komunikacji teren zieleni urządzonej teren ogrodów działkowych teren infrastruktury technicznej
profil dodatkowy	teren zieleni naturalnej teren lasu teren wód
maksymalna nadziemna intensywnosc zabudowy	0.7
maksymalny udzial powierzchni zabudowy	35%
maksymalna wysokosc zabudowy	10.0 m
minimalny udzial powierzchni biologicznie czynnej	30%
geometria	
plan	https://www.gov.pl/zagospodarowanieprzestrzenne/app/AktPlanowaniaPrzestrzennego/PL.ZIPPZP.12074/100106-POG/1POG

strefa planistyczna	PL.ZIPPZP.12074_100106-POG_1POG-142SZ_20260925T120000
identifier	https://www.gov.pl/zagospodarowanieprzestrzenne/app/StrefaPlanistyczna/PL.ZIPPZP.12074/100106-POG/1POG-142SZ/20260925T120000
przestrzen nazw	PL.ZIPPZP.12074/100106-POG
lokalny id	1POG-142SZ
wersja id	20260925T120000

poczatek wersji obiektu	2026-09-25T12:00
nazwa	strefa wielofunkcyjna z zabudową zagrodową
oznaczenie	142SZ
symbol	SZ
obowiazuje od	2024-09-30
obowiazuje do	obecnie
status	w opracowaniu https://inspire.ec.europa.eu/codelist/ProcessStepGeneralValue/elaboration
charakter ustalenia	ogólnie wiążące https://inspire.ec.europa.eu/codelist/RegulationNatureValue/generallyBinding
profil podstawowy	teren zabudowy zagrodowej teren produkcji w gospodarstwach rolnych teren akwakultury i obsługi rybactwa teren komunikacji teren zieleni urządzonej teren ogrodów działkowych teren infrastruktury technicznej
profil dodatkowy	teren wielkotowarowej produkcji rolnej teren rolnictwa z zakazem zabudowy teren usług teren zieleni naturalnej teren lasu teren wód
maksymalna nadziemna intensywnosc zabudowy	0.6
maksymalny udzial powierzchni zabudowy	30%
maksymalna wysokosc zabudowy	15.0 m
minimalny udzial powierzchni biologicznie czynnej	30%
geometria Nie można pobrać podglądu podkładu mapowego. Usługa WMTS jest teraz niedostępna.	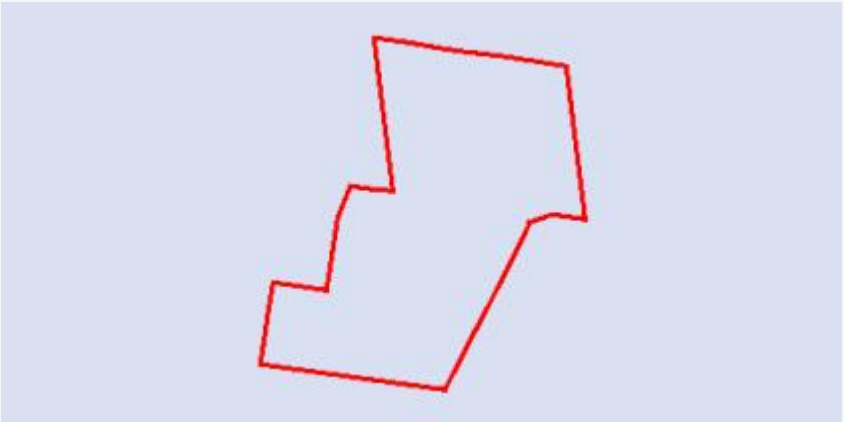
plan	https://www.gov.pl/zagospodarowanieprzestrzenne/app/AktPlanowaniaPrzestrzennego/PL.ZIPPZP.12074/100106-POG/1POG

strefa planistyczna	PL.ZIPPZP.12074_100106-POG_1POG-142SR_20260925T120000
identifier	https://www.gov.pl/zagospodarowanieprzestrzenne/app/StrefaPlanistyczna/PL.ZIPPZP.12074/100106-POG/1POG-142SR/20260925T120000

przestrzen nazw	PL.ZIPPZP.12074/100106-POG
lokalny id	1POG-142SR
wersja id	20260925T120000
poczatek wersji obiektu	2026-09-25T12:00
nazwa	strefa produkcji rolniczej
oznaczenie	142SR
symbol	SR
obowiazuje od	2024-09-30
obowiazuje do	obecnie
status	w opracowaniu https://inspire.ec.europa.eu/codelist/ProcessStepGeneralValue/elaboration
charakter ustalenia	ogólnie wiążące https://inspire.ec.europa.eu/codelist/RegulationNatureValue/generallyBinding
profil podstawowy	teren produkcji w gospodarstwach rolnych teren wielkotowarowej produkcji rolnej teren akwakultury i obsługi rybactwa teren komunikacji teren ogrodów działkowych teren infrastruktury technicznej
profil dodatkowy	teren rolnictwa z zakazem zabudowy teren zieleni urządzonej teren zieleni naturalnej teren lasu teren wód
maksymalna nadziemna intensywnosc zabudowy	0.4
maksymalny udzial powierzchni zabudowy	40%
maksymalna wysokosc zabudowy	15.0 m
minimalny udzial powierzchni biologicznie czynnej	30%
geometria	
plan	https://www.gov.pl/zagospodarowanieprzestrzenne/app/AktPlanowaniaPrzestrzennego/PL.ZIPPZP.12074/100106-POG/1POG

strefa planistyczna	PL.ZIPPZP.12074_100106-POG_1POG-142SJ_20260925T120000
identifier	https://www.gov.pl/zagospodarowanieprzestrzenne/app

	/StrefaPlanistyczna/PL.ZIPPZP.12074/100106-POG/1POG-142SJ /20260925T120000
przestrzen nazw	PL.ZIPPZP.12074/100106-POG
lokalny id	1POG-142SJ
wersja id	20260925T120000
poczatek wersji obiektu	2026-09-25T12:00
nazwa	strefa wielofunkcyjna z zabudową mieszkaniową jednorodzinną
oznaczenie	142SJ
symbol	SJ
obowiazuje od	2024-09-30
obowiazuje do	obecnie
status	w opracowaniu https://inspire.ec.europa.eu/codelist/ProcessStepGeneralValue/elaboration
charakter ustalenia	ogólnie wiążące https://inspire.ec.europa.eu/codelist/RegulationNatureValue/generallyBinding
profil podstawowy	teren zabudowy mieszkaniowej jednorodzinnej teren usług teren komunikacji teren zieleni urządzonej teren ogrodów działkowych teren infrastruktury technicznej
profil dodatkowy	teren zieleni naturalnej teren lasu teren wód
maksymalna nadziemna intensywnosc zabudowy	0.8
maksymalny udzial powierzchni zabudowy	40%
maksymalna wysokosc zabudowy	10.0 m
minimalny udzial powierzchni biologicznie czynnej	30%
geometria	
plan	https://www.gov.pl/zagospodarowanieprzestrzenne/app/AktPlanowaniaPrzestrzennego/PL.ZIPPZP.12074/100106-POG/1POG

strefa planistyczna	PL.ZIPPZP.12074_100106-POG_1POG-143SZ_20260925T120000

identifier	https://www.gov.pl/zagospodarowanieprzestrzenne/app/StrefaPlanistyczna/PL.ZIPPZP.12074/100106-POG/1POG-143SZ/20260925T120000
przestrzen nazw	PL.ZIPPZP.12074/100106-POG
lokalny id	1POG-143SZ
wersja id	20260925T120000
poczatek wersji obiektu	2026-09-25T12:00
nazwa	strefa wielofunkcyjna z zabudową zagrodową
oznaczenie	143SZ
symbol	SZ
obowiazuje od	2024-09-30
obowiazuje do	obecnie
status	w opracowaniu https://inspire.ec.europa.eu/codelist/ProcessStepGeneralValue/elaboration
charakter ustalenia	ogólnie wiążące https://inspire.ec.europa.eu/codelist/RegulationNatureValue/generallyBinding
profil podstawowy	teren zabudowy zagrodowej teren produkcji w gospodarstwach rolnych teren akwakultury i obsługi rybactwa teren komunikacji teren zieleni urządzonej teren ogrodów działkowych teren infrastruktury technicznej
profil dodatkowy	teren wielkotowarowej produkcji rolnej teren rolnictwa z zakazem zabudowy teren usług teren zieleni naturalnej teren lasu teren wód
maksymalna nadziemna intensywnosc zabudowy	0.6
maksymalny udzial powierzchni zabudowy	30%
maksymalna wysokosc zabudowy	15.0 m
minimalny udzial powierzchni biologicznie czynnej	30%
geometria	

plan	https://www.gov.pl/zagospodarowanieprzestrzenne/app/AktPlanowaniaPrzestrzennego/PL.ZIPPZP.12074/100106-POG/1POG
strefa planistyczna	PL.ZIPPZP.12074_100106-POG_1POG-143SR_20260925T120000
identifier	https://www.gov.pl/zagospodarowanieprzestrzenne/app/StrefaPlanistyczna/PL.ZIPPZP.12074/100106-POG/1POG-143SR/20260925T120000
przestrzen nazw	PL.ZIPPZP.12074/100106-POG
lokalny id	1POG-143SR
wersja id	20260925T120000
poczatek wersji obiektu	2026-09-25T12:00
nazwa	strefa produkcji rolniczej
oznaczenie	143SR
symbol	SR
obowiazuje od	2024-09-30
obowiazuje do	obecnie
status	w opracowaniu https://inspire.ec.europa.eu/codelist/ProcessStepGeneralValue/elaboration
charakter ustalenia	ogólnie wiążące https://inspire.ec.europa.eu/codelist/RegulationNatureValue/generallyBinding
profil podstawowy	teren produkcji w gospodarstwach rolnych teren wielkotowarowej produkcji rolnej teren akwakultury i obsługi rybactwa teren komunikacji teren ogrodów działkowych teren infrastruktury technicznej
profil dodatkowy	teren rolnictwa z zakazem zabudowy teren zieleni urządzonej teren zieleni naturalnej teren lasu teren wód
maksymalna nadziemna intensywnosc zabudowy	0.4
maksymalny udzial powierzchni zabudowy	40%
maksymalna wysokosc zabudowy	15.0 m
minimalny udzial powierzchni biologicznie czynnej	30%
geometria	

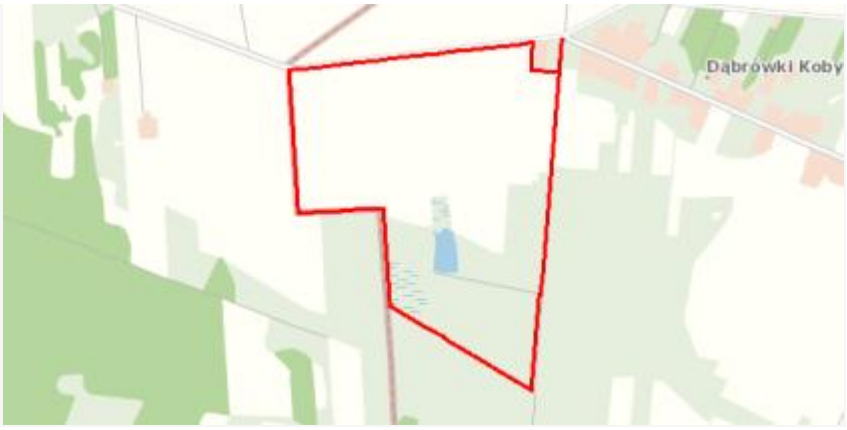

plan	https://www.gov.pl/zagospodarowanieprzestrzenne/app/AktPlanowaniaPrzestrzennego/PL.ZIPPZP.12074/100106-POG/1POG
strefa planistyczna	PL.ZIPPZP.12074_100106-POG_1POG-143SJ_20260925T120000
identifier	https://www.gov.pl/zagospodarowanieprzestrzenne/app/StrefaPlanistyczna/PL.ZIPPZP.12074/100106-POG/1POG-143SJ/20260925T120000
przestrzen nazw	PL.ZIPPZP.12074/100106-POG
lokalny id	1POG-143SJ
wersja id	20260925T120000
poczatek wersji obiektu	2026-09-25T12:00
nazwa	strefa wielofunkcyjna z zabudową mieszkaniową jednorodzinną
oznaczenie	143SJ
symbol	SJ
obowiazuje od	2024-09-30
obowiazuje do	obecnie
status	w opracowaniu https://inspire.ec.europa.eu/codelist/ProcessStepGeneralValue/elaboration
charakter ustalenia	ogólnie wiążące https://inspire.ec.europa.eu/codelist/RegulationNatureValue/generallyBinding
profil podstawowy	teren zabudowy mieszkaniowej jednorodzinnej teren usług teren komunikacji teren zieleni urządzonej teren ogrodów działkowych teren infrastruktury technicznej
profil dodatkowy	teren zieleni naturalnej teren lasu teren wód
maksymalna nadziemna intensywnosc zabudowy	0.9
maksymalny udzial powierzchni zabudowy	45%
maksymalna wysokosc zabudowy	10.0 m
minimalny udzial powierzchni biologicznie czynnej	30%

geometria	
plan	https://www.gov.pl/zagospodarowanieprzestrzenne/app/AktPlanowaniaPrzestrzennego/PL.ZIPPZP.12074/100106-POG/1POG
strefa planistyczna	PL.ZIPPZP.12074_100106-POG_1POG-144SJ_20260925T120000
identifier	https://www.gov.pl/zagospodarowanieprzestrzenne/app/StrefaPlanistyczna/PL.ZIPPZP.12074/100106-POG/1POG-144SJ/20260925T120000
przestrzen nazw	PL.ZIPPZP.12074/100106-POG
lokalny id	1POG-144SJ
wersja id	20260925T120000
poczatek wersji obiektu	2026-09-25T12:00
nazwa	strefa wielofunkcyjna z zabudową mieszkaniową jednorodzinną
oznaczenie	144SJ
symbol	SJ
obowiazuje od	2024-09-30
obowiazuje do	obecnie
status	w opracowaniu https://inspire.ec.europa.eu/codelist/ProcessStepGeneralValue/elaboration
charakter ustalenia	ogólnie wiążące https://inspire.ec.europa.eu/codelist/RegulationNatureValue/generallyBinding
profil podstawowy	teren zabudowy mieszkaniowej jednorodzinnej teren usług teren komunikacji teren zieleni urządzonej teren ogrodów działkowych teren infrastruktury technicznej
profil dodatkowy	teren zieleni naturalnej teren lasu teren wód
maksymalna nadziemna intensywnosc zabudowy	0.6
maksymalny udzial powierzchni zabudowy	30%
maksymalna wysokosc zabudowy	10.0 m
minimalny udzial powierzchni	

biologicznie czynnej	30%
geometria	
plan	https://www.gov.pl/zagospodarowanieprzestrzenne/app/AktPlanowaniaPrzestrzennego/PL.ZIPPZP.12074/100106-POG/1POG
strefa planistyczna	PL.ZIPPZP.12074_100106-POG_1POG-144SR_20260925T120000
identifier	https://www.gov.pl/zagospodarowanieprzestrzenne/app/StrefaPlanistyczna/PL.ZIPPZP.12074/100106-POG/1POG-144SR/20260925T120000
przestrzen nazw	PL.ZIPPZP.12074/100106-POG
lokalny id	1POG-144SR
wersja id	20260925T120000
poczatek wersji obiektu	2026-09-25T12:00
nazwa	strefa produkcji rolniczej
oznaczenie	144SR
symbol	SR
obowiazuje od	2024-09-30
obowiazuje do	obecnie
status	w opracowaniu https://inspire.ec.europa.eu/codelist/ProcessStepGeneralValue/elaboration
charakter ustalenia	ogólnie wiążące https://inspire.ec.europa.eu/codelist/RegulationNatureValue/generallyBinding
profil podstawowy	teren produkcji w gospodarstwach rolnych teren wielkotowarowej produkcji rolnej teren akwakultury i obsługi rybactwa teren komunikacji teren ogrodów działkowych teren infrastruktury technicznej
profil dodatkowy	teren rolnictwa z zakazem zabudowy teren zieleni urządzonej teren zieleni naturalnej teren lasu teren wód
maksymalna nadziemna intensywnosc zabudowy	0.4
maksymalny udzial powierzchni zabudowy	40%

maksymalna wysokosc zabudowy	15.0 m
minimalny udzial powierzchni biologicznie czynnej	30%
geometria	
plan	https://www.gov.pl/zagospodarowanieprzestrzenne/app/AktPlanowaniaPrzestrzennego/PL.ZIPPZP.12074/100106-POG/1POG
strefa planistyczna	PL.ZIPPZP.12074_100106-POG_1POG-144SZ_20260925T120000
identifier	https://www.gov.pl/zagospodarowanieprzestrzenne/app/StrefaPlanistyczna/PL.ZIPPZP.12074/100106-POG/1POG-144SZ/20260925T120000
przestrzen nazw	PL.ZIPPZP.12074/100106-POG
lokalny id	1POG-144SZ
wersja id	20260925T120000
poczatek wersji obiektu	2026-09-25T12:00
nazwa	strefa wielofunkcyjna z zabudową zagrodową
oznaczenie	144SZ
symbol	SZ
obowiazuje od	2024-09-30
obowiazuje do	obecnie
status	w opracowaniu https://inspire.ec.europa.eu/codelist/ProcessStepGeneralValue/elaboration
charakter ustalenia	ogólnie wiążące https://inspire.ec.europa.eu/codelist/RegulationNatureValue/generallyBinding
profil podstawowy	teren zabudowy zagrodowej teren produkcji w gospodarstwach rolnych teren akwakultury i obsługi rybactwa teren komunikacji teren zieleni urządzonej teren ogrodów działkowych teren infrastruktury technicznej
profil dodatkowy	teren wielkotowarowej produkcji rolnej teren rolnictwa z zakazem zabudowy teren usług teren zieleni naturalnej teren lasu teren wód

maksymalna nadziemna intensywnosc zabudowy	0.8
maksymalny udzial powierzchni zabudowy	40%
maksymalna wysokosc zabudowy	15.0 m
minimalny udzial powierzchni biologicznie czynnej	30%
geometria	
plan	https://www.gov.pl/zagospodarowanieprzestrzenne/app/AktPlanowaniaPrzestrzennego/PL.ZIPPZP.12074/100106-POG/1POG

strefa planistyczna	PL.ZIPPZP.12074_100106-POG_1POG-145SZ_20260925T120000
identifier	https://www.gov.pl/zagospodarowanieprzestrzenne/app/StrefaPlanistyczna/PL.ZIPPZP.12074/100106-POG/1POG-145SZ/20260925T120000
przestrzen nazw	PL.ZIPPZP.12074/100106-POG
lokalny id	1POG-145SZ
wersja id	20260925T120000
poczatek wersji obiektu	2026-09-25T12:00
nazwa	strefa wielofunkcyjna z zabudową zagrodową
oznaczenie	145SZ
symbol	SZ
obowiazuje od	2024-09-30
obowiazuje do	obecnie
status	w opracowaniu https://inspire.ec.europa.eu/codelist/ProcessStepGeneralValue/elaboration
charakter ustalenia	ogólnie wiążące https://inspire.ec.europa.eu/codelist/RegulationNatureValue/generallyBinding
profil podstawowy	teren zabudowy zagrodowej teren produkcji w gospodarstwach rolnych teren akwakultury i obsługi rybactwa teren komunikacji teren zieleni urządzonej teren ogrodów działkowych teren infrastruktury technicznej
profil dodatkowy	teren wielkotowarowej produkcji rolnej teren rolnictwa z zakazem zabudowy

	teren usług teren zieleni naturalnej teren lasu teren wód
maksymalna nadziemna intensywnosc zabudowy	0.6
maksymalny udzial powierzchni zabudowy	30%
maksymalna wysokosc zabudowy	15.0 m
minimalny udzial powierzchni biologicznie czynnej	30%
geometria	
plan	https://www.gov.pl/zagospodarowanieprzestrzenne/app/AktPlanowaniaPrzestrzennego/PL.ZIPPZP.12074/100106-POG/1POG

strefa planistyczna	PL.ZIPPZP.12074_100106-POG_1POG-145SR_20260925T120000
identifier	https://www.gov.pl/zagospodarowanieprzestrzenne/app/StrefaPlanistyczna/PL.ZIPPZP.12074/100106-POG/1POG-145SR/20260925T120000
przestrzen nazw	PL.ZIPPZP.12074/100106-POG
lokalny id	1POG-145SR
wersja id	20260925T120000
poczatek wersji obiektu	2026-09-25T12:00
nazwa	strefa produkcji rolniczej
oznaczenie	145SR
symbol	SR
obowiazuje od	2024-09-30
obowiazuje do	obecnie
status	w opracowaniu https://inspire.ec.europa.eu/codelist/ProcessStepGeneralValue/elaboration
charakter ustalenia	ogólnie wiążące https://inspire.ec.europa.eu/codelist/RegulationNatureValue/generallyBinding
profil podstawowy	teren produkcji w gospodarstwach rolnych teren wielkotowarowej produkcji rolnej teren akwakultury i obsługi rybactwa teren komunikacji

	teren ogrodów działkowych teren infrastruktury technicznej
profil dodatkowy	teren rolnictwa z zakazem zabudowy teren zieleni urządzonej teren zieleni naturalnej teren lasu teren wód
maksymalna nadziemna intensywnosc zabudowy	0.4
maksymalny udzial powierzchni zabudowy	40%
maksymalna wysokosc zabudowy	15.0 m
minimalny udzial powierzchni biologicznie czynnej	30%
geometria	
plan	https://www.gov.pl/zagospodarowanieprzestrzenne/app/AktPlanowaniaPrzestrzennego/PL.ZIPPZP.12074/100106-POG/1POG

strefa planistyczna	PL.ZIPPZP.12074_100106-POG_1POG-145SJ_20260925T120000
identifier	https://www.gov.pl/zagospodarowanieprzestrzenne/app/StrefaPlanistyczna/PL.ZIPPZP.12074/100106-POG/1POG-145SJ/20260925T120000
przestrzen nazw	PL.ZIPPZP.12074/100106-POG
lokalny id	1POG-145SJ
wersja id	20260925T120000
poczatek wersji obiektu	2026-09-25T12:00
nazwa	strefa wielofunkcyjna z zabudową mieszkaniową jednorodzinną
oznaczenie	145SJ
symbol	SJ
obowiazuje od	2024-09-30
obowiazuje do	obecnie
status	w opracowaniu https://inspire.ec.europa.eu/codelist/ProcessStepGeneralValue/elaboration
charakter ustalenia	ogólnie wiążące https://inspire.ec.europa.eu/codelist/RegulationNatureValue/generallyBinding
profil podstawowy	teren zabudowy mieszkaniowej jednorodzinnej

	teren usług teren komunikacji teren zieleni urządzonej teren ogrodów działkowych teren infrastruktury technicznej
profil dodatkowy	teren zieleni naturalnej teren lasu teren wód
maksymalna nadziemna intensywnosc zabudowy	1.8
maksymalny udzial powierzchni zabudowy	90%
maksymalna wysokosc zabudowy	10.0 m
minimalny udzial powierzchni biologicznie czynnej	30%
geometria	
plan	https://www.gov.pl/zagospodarowanieprzestrzenne/app/AktPlanowaniaPrzestrzennego/PL.ZIPPZP.12074/100106-POG/1POG

strefa planistyczna	PL.ZIPPZP.12074_100106-POG_1POG-146SJ_20260925T120000
identifier	https://www.gov.pl/zagospodarowanieprzestrzenne/app/StrefaPlanistyczna/PL.ZIPPZP.12074/100106-POG/1POG-146SJ/20260925T120000
przestrzen nazw	PL.ZIPPZP.12074/100106-POG
lokalny id	1POG-146SJ
wersja id	20260925T120000
poczatek wersji obiektu	2026-09-25T12:00
nazwa	strefa wielofunkcyjna z zabudową mieszkaniową jednorodzinną
oznaczenie	146SJ
symbol	SJ
obowiazuje od	2024-09-30
obowiazuje do	obecnie
status	w opracowaniu https://inspire.ec.europa.eu/codelist/ProcessStepGeneralValue/elaboration
charakter ustalenia	ogólnie wiążące https://inspire.ec.europa.eu/codelist/RegulationNatureValue/generallyBinding

profil podstawowy	teren zabudowy mieszkaniowej jednorodzinnej teren usług teren komunikacji teren zieleni urządzonej teren ogrodów działkowych teren infrastruktury technicznej
profil dodatkowy	teren zieleni naturalnej teren lasu teren wód
maksymalna nadziemna intensywnosc zabudowy	0.6
maksymalny udzial powierzchni zabudowy	30%
maksymalna wysokosc zabudowy	10.0 m
minimalny udzial powierzchni biologicznie czynnej	30%
geometria	
plan	https://www.gov.pl/zagospodarowanieprzestrzenne/app/AktPlanowaniaPrzestrzennego/PL.ZIPPZP.12074/100106-POG/1POG

strefa planistyczna	PL.ZIPPZP.12074_100106-POG_1POG-146SZ_20260925T120000
identifier	https://www.gov.pl/zagospodarowanieprzestrzenne/app/StrefaPlanistyczna/PL.ZIPPZP.12074/100106-POG/1POG-146SZ/20260925T120000
przestrzen nazw	PL.ZIPPZP.12074/100106-POG
lokalny id	1POG-146SZ
wersja id	20260925T120000
poczatek wersji obiektu	2026-09-25T12:00
nazwa	strefa wielofunkcyjna z zabudową zagrodową
oznaczenie	146SZ
symbol	SZ
obowiazuje od	2024-09-30
obowiazuje do	obecnie
status	w opracowaniu https://inspire.ec.europa.eu/codelist/ProcessStepGeneralValue/elaboration
charakter ustalenia	ogólnie wiążące https://inspire.ec.europa.eu/codelist/RegulationNatureValue/generallyBinding

profil podstawowy	teren zabudowy zagrodowej teren produkcji w gospodarstwach rolnych teren akwakultury i obsługi rybactwa teren komunikacji teren zieleni urządzonej teren ogrodów działkowych teren infrastruktury technicznej
profil dodatkowy	teren wielkotowarowej produkcji rolnej teren rolnictwa z zakazem zabudowy teren usług teren zieleni naturalnej teren lasu teren wód
maksymalna nadziemna intensywnosc zabudowy	0.6
maksymalny udzial powierzchni zabudowy	30%
maksymalna wysokosc zabudowy	15.0 m
minimalny udzial powierzchni biologicznie czynnej	30%
geometria	
plan	https://www.gov.pl/zagospodarowanieprzestrzenne/app/AktPlanowaniaPrzestrzennego/PL.ZIPPZP.12074/100106-POG/1POG

strefa planistyczna	PL.ZIPPZP.12074_100106-POG_1POG-146SR_20260925T120000
identifier	https://www.gov.pl/zagospodarowanieprzestrzenne/app/StrefaPlanistyczna/PL.ZIPPZP.12074/100106-POG/1POG-146SR/20260925T120000
przestrzen nazw	PL.ZIPPZP.12074/100106-POG
lokalny id	1POG-146SR
wersja id	20260925T120000
poczatek wersji obiektu	2026-09-25T12:00
nazwa	strefa produkcji rolniczej
oznaczenie	146SR
symbol	SR
obowiazuje od	2024-09-30
obowiazuje do	obecnie
status	w opracowaniu https://inspire.ec.europa.eu/codelist/ProcessStepGeneralValue

	/elaboration
charakter ustalenia	ogólnie wiążące https://inspire.ec.europa.eu/codelist/RegulationNatureValue/generallyBinding
profil podstawowy	teren produkcji w gospodarstwach rolnych teren wielkotowarowej produkcji rolnej teren akwakultury i obsługi rybactwa teren komunikacji teren ogrodów działkowych teren infrastruktury technicznej
profil dodatkowy	teren rolnictwa z zakazem zabudowy teren zieleni urządzonej teren zieleni naturalnej teren lasu teren wód
maksymalna nadziemna intensywnosc zabudowy	0.4
maksymalny udzial powierzchni zabudowy	40%
maksymalna wysokosc zabudowy	15.0 m
minimalny udzial powierzchni biologicznie czynnej	30%
geometria	
plan	https://www.gov.pl/zagospodarowanieprzestrzenne/app/AktPlanowaniaPrzestrzennego/PL.ZIPPZP.12074/100106-POG/1POG

strefa planistyczna	PL.ZIPPZP.12074_100106-POG_1POG-147SJ_20260925T120000
identifier	https://www.gov.pl/zagospodarowanieprzestrzenne/app/StrefaPlanistyczna/PL.ZIPPZP.12074/100106-POG/1POG-147SJ/20260925T120000
przestrzen nazw	PL.ZIPPZP.12074/100106-POG
lokalny id	1POG-147SJ
wersja id	20260925T120000
poczatek wersji obiektu	2026-09-25T12:00
nazwa	strefa wielofunkcyjna z zabudową mieszkaniową jednorodzinną
oznaczenie	147SJ
symbol	SJ
obowiazuje od	2024-09-30
obowiazuje do	obecnie

status	w opracowaniu https://inspire.ec.europa.eu/codelist/ProcessStepGeneralValue/elaboration
charakter ustalenia	ogólnie wiążące https://inspire.ec.europa.eu/codelist/RegulationNatureValue/generallyBinding
profil podstawowy	teren zabudowy mieszkaniowej jednorodzinnej teren usług teren komunikacji teren zieleni urządzonej teren ogrodów działkowych teren infrastruktury technicznej
profil dodatkowy	teren zieleni naturalnej teren lasu teren wód
maksymalna nadziemna intensywnosc zabudowy	0.6
maksymalny udzial powierzchni zabudowy	30%
maksymalna wysokosc zabudowy	10.0 m
minimalny udzial powierzchni biologicznie czynnej	30%
geometria	
plan	https://www.gov.pl/zagospodarowanieprzestrzenne/app/AktPlanowaniaPrzestrzennego/PL.ZIPPZP.12074/100106-POG/1POG

strefa planistyczna	PL.ZIPPZP.12074_100106-POG_1POG-147SR_20260925T120000
identifier	https://www.gov.pl/zagospodarowanieprzestrzenne/app/StrefaPlanistyczna/PL.ZIPPZP.12074/100106-POG/1POG-147SR/20260925T120000
przestrzen nazw	PL.ZIPPZP.12074/100106-POG
lokalny id	1POG-147SR
wersja id	20260925T120000
poczatek wersji obiektu	2026-09-25T12:00
nazwa	strefa produkcji rolniczej
oznaczenie	147SR
symbol	SR
obowiazuje od	2024-09-30

obowiazuje do	obecnie
status	w opracowaniu https://inspire.ec.europa.eu/codelist/ProcessStepGeneralValue/elaboration
charakter ustalenia	ogólnie wiążące https://inspire.ec.europa.eu/codelist/RegulationNatureValue/generallyBinding
profil podstawowy	teren produkcji w gospodarstwach rolnych teren wielkotowarowej produkcji rolnej teren akwakultury i obsługi rybactwa teren komunikacji teren ogrodów działkowych teren infrastruktury technicznej
profil dodatkowy	teren rolnictwa z zakazem zabudowy teren zieleni urządzonej teren zieleni naturalnej teren lasu teren wód
maksymalna nadziemna intensywnosc zabudowy	0.4
maksymalny udzial powierzchni zabudowy	40%
maksymalna wysokosc zabudowy	15.0 m
minimalny udzial powierzchni biologicznie czynnej	30%
geometria	
plan	https://www.gov.pl/zagospodarowanieprzestrzenne/app/AktPlanowaniaPrzestrzennego/PL.ZIPPZP.12074/100106-POG/1POG

strefa planistyczna	PL.ZIPPZP.12074_100106-POG_1POG-147SZ_20260925T120000
identifier	https://www.gov.pl/zagospodarowanieprzestrzenne/app/StrefaPlanistyczna/PL.ZIPPZP.12074/100106-POG/1POG-147SZ/20260925T120000
przestrzen nazw	PL.ZIPPZP.12074/100106-POG
lokalny id	1POG-147SZ
wersja id	20260925T120000
poczatek wersji obiektu	2026-09-25T12:00
nazwa	strefa wielofunkcyjna z zabudową zagrodową
oznaczenie	147SZ

symbol	SZ
obowiazuje od	2024-09-30
obowiazuje do	obecnie
status	w opracowaniu https://inspire.ec.europa.eu/codelist/ProcessStepGeneralValue/elaboration
charakter ustalenia	ogólnie wiążące https://inspire.ec.europa.eu/codelist/RegulationNatureValue/generallyBinding
profil podstawowy	teren zabudowy zagrodowej teren produkcji w gospodarstwach rolnych teren akwakultury i obsługi rybactwa teren komunikacji teren zieleni urządzonej teren ogrodów działkowych teren infrastruktury technicznej
profil dodatkowy	teren wielkotowarowej produkcji rolnej teren rolnictwa z zakazem zabudowy teren usług teren zieleni naturalnej teren lasu teren wód
maksymalna nadziemna intensywnosc zabudowy	0.7
maksymalny udzial powierzchni zabudowy	35%
maksymalna wysokosc zabudowy	15.0 m
minimalny udzial powierzchni biologicznie czynnej	30%
geometria	
plan	https://www.gov.pl/zagospodarowanieprzestrzenne/app/AktPlanowaniaPrzestrzennego/PL.ZIPPZP.12074/100106-POG/1POG

strefa planistyczna	PL.ZIPPZP.12074_100106-POG_1POG-148SZ_20260925T120000
identifier	https://www.gov.pl/zagospodarowanieprzestrzenne/app/StrefaPlanistyczna/PL.ZIPPZP.12074/100106-POG/1POG-148SZ/20260925T120000
przestrzen nazw	PL.ZIPPZP.12074/100106-POG
lokalny id	1POG-148SZ
wersja id	20260925T120000

poczatek wersji obiektu	2026-09-25T12:00
nazwa	strefa wielofunkcyjna z zabudową zagrodową
oznaczenie	148SZ
symbol	SZ
obowiazuje od	2024-09-30
obowiazuje do	obecnie
status	w opracowaniu https://inspire.ec.europa.eu/codelist/ProcessStepGeneralValue/elaboration
charakter ustalenia	ogólnie wiążące https://inspire.ec.europa.eu/codelist/RegulationNatureValue/generallyBinding
profil podstawowy	teren zabudowy zagrodowej teren produkcji w gospodarstwach rolnych teren akwakultury i obsługi rybactwa teren komunikacji teren zieleni urządzonej teren ogrodów działkowych teren infrastruktury technicznej
profil dodatkowy	teren wielkotowarowej produkcji rolnej teren rolnictwa z zakazem zabudowy teren usług teren zieleni naturalnej teren lasu teren wód
maksymalna nadziemna intensywnosc zabudowy	0.6
maksymalny udzial powierzchni zabudowy	30%
maksymalna wysokosc zabudowy	15.0 m
minimalny udzial powierzchni biologicznie czynnej	30%
geometria	
plan	https://www.gov.pl/zagospodarowanieprzestrzenne/app/AktPlanowaniaPrzestrzennego/PL.ZIPPZP.12074/100106-POG/1POG

strefa planistyczna	PL.ZIPPZP.12074_100106-POG_1POG-148SJ_20260925T120000
identifier	https://www.gov.pl/zagospodarowanieprzestrzenne/app/StrefaPlanistyczna/PL.ZIPPZP.12074/100106-POG/1POG-148SJ/20260925T120000

przestrzen nazw	PL.ZIPPZP.12074/100106-POG
lokalny id	1POG-148SJ
wersja id	20260925T120000
poczatek wersji obiektu	2026-09-25T12:00
nazwa	strefa wielofunkcyjna z zabudową mieszkaniową jednorodzinną
oznaczenie	148SJ
symbol	SJ
obowiazuje od	2024-09-30
obowiazuje do	obecnie
status	w opracowaniu https://inspire.ec.europa.eu/codelist/ProcessStepGeneralValue/elaboration
charakter ustalenia	ogólnie wiążące https://inspire.ec.europa.eu/codelist/RegulationNatureValue/generallyBinding
profil podstawowy	teren zabudowy mieszkaniowej jednorodzinnej teren usług teren komunikacji teren zieleni urządzonej teren ogrodów działkowych teren infrastruktury technicznej
profil dodatkowy	teren zieleni naturalnej teren lasu teren wód
maksymalna nadziemna intensywnosc zabudowy	0.6
maksymalny udzial powierzchni zabudowy	30%
maksymalna wysokosc zabudowy	10.0 m
minimalny udzial powierzchni biologicznie czynnej	30%
geometria	
plan	https://www.gov.pl/zagospodarowanieprzestrzenne/app/AktPlanowaniaPrzestrzennego/PL.ZIPPZP.12074/100106-POG/1POG
strefa planistyczna	PL.ZIPPZP.12074_100106-POG_1POG-148SR_20260925T120000
identifier	https://www.gov.pl/zagospodarowanieprzestrzenne/app/StrefaPlanistyczna/PL.ZIPPZP.12074/100106-POG/1POG-148SR/20260925T120000

przestrzen nazw	PL.ZIPPZP.12074/100106-POG
lokalny id	1POG-148SR
wersja id	20260925T120000
poczatek wersji obiektu	2026-09-25T12:00
nazwa	strefa produkcji rolniczej
oznaczenie	148SR
symbol	SR
obowiazuje od	2024-09-30
obowiazuje do	obecnie
status	w opracowaniu https://inspire.ec.europa.eu/codelist/ProcessStepGeneralValue/elaboration
charakter ustalenia	ogólnie wiążące https://inspire.ec.europa.eu/codelist/RegulationNatureValue/generallyBinding
profil podstawowy	teren produkcji w gospodarstwach rolnych teren wielkotowarowej produkcji rolnej teren akwakultury i obsługi rybactwa teren komunikacji teren ogrodów działkowych teren infrastruktury technicznej
profil dodatkowy	teren rolnictwa z zakazem zabudowy teren zieleni urządzonej teren zieleni naturalnej teren lasu teren wód
maksymalna nadziemna intensywnosc zabudowy	0.4
maksymalny udzial powierzchni zabudowy	40%
maksymalna wysokosc zabudowy	15.0 m
minimalny udzial powierzchni biologicznie czynnej	30%
geometria	
plan	https://www.gov.pl/zagospodarowanieprzestrzenne/app/AktPlanowaniaPrzestrzennego/PL.ZIPPZP.12074/100106-POG/1POG

strefa planistyczna	PL.ZIPPZP.12074_100106-POG_1POG-149SZ_20260925T120000

identifier	https://www.gov.pl/zagospodarowanieprzestrzenne/app/StrefaPlanistyczna/PL.ZIPPZP.12074/100106-POG/1POG-149SZ/20260925T120000
przestrzen nazw	PL.ZIPPZP.12074/100106-POG
lokalny id	1POG-149SZ
wersja id	20260925T120000
poczatek wersji obiektu	2026-09-25T12:00
nazwa	strefa wielofunkcyjna z zabudową zagrodową
oznaczenie	149SZ
symbol	SZ
obowiazuje od	2024-09-30
obowiazuje do	obecnie
status	w opracowaniu https://inspire.ec.europa.eu/codelist/ProcessStepGeneralValue/elaboration
charakter ustalenia	ogólnie wiążące https://inspire.ec.europa.eu/codelist/RegulationNatureValue/generallyBinding
profil podstawowy	teren zabudowy zagrodowej teren produkcji w gospodarstwach rolnych teren akwakultury i obsługi rybactwa teren komunikacji teren zieleni urządzonej teren ogrodów działkowych teren infrastruktury technicznej
profil dodatkowy	teren wielkotowarowej produkcji rolnej teren rolnictwa z zakazem zabudowy teren usług teren zieleni naturalnej teren lasu teren wód
maksymalna nadziemna intensywnosc zabudowy	0.6
maksymalny udzial powierzchni zabudowy	30%
maksymalna wysokosc zabudowy	15.0 m
minimalny udzial powierzchni biologicznie czynnej	30%
geometria	

plan	https://www.gov.pl/zagospodarowanieprzestrzenne/app/AktPlanowaniaPrzestrzennego/PL.ZIPPZP.12074/100106-POG/1POG
strefa planistyczna	PL.ZIPPZP.12074_100106-POG_1POG-149SR_20260925T120000
identifier	https://www.gov.pl/zagospodarowanieprzestrzenne/app/StrefaPlanistyczna/PL.ZIPPZP.12074/100106-POG/1POG-149SR/20260925T120000
przestrzen nazw	PL.ZIPPZP.12074/100106-POG
lokalny id	1POG-149SR
wersja id	20260925T120000
poczatek wersji obiektu	2026-09-25T12:00
nazwa	strefa produkcji rolniczej
oznaczenie	149SR
symbol	SR
obowiazuje od	2024-09-30
obowiazuje do	obecnie
status	w opracowaniu https://inspire.ec.europa.eu/codelist/ProcessStepGeneralValue/elaboration
charakter ustalenia	ogólnie wiążące https://inspire.ec.europa.eu/codelist/RegulationNatureValue/generallyBinding
profil podstawowy	teren produkcji w gospodarstwach rolnych teren wielkotowarowej produkcji rolnej teren akwakultury i obsługi rybactwa teren komunikacji teren ogrodów działkowych teren infrastruktury technicznej
profil dodatkowy	teren rolnictwa z zakazem zabudowy teren zieleni urządzonej teren zieleni naturalnej teren lasu teren wód
maksymalna nadziemna intensywnosc zabudowy	0.4
maksymalny udzial powierzchni zabudowy	40%
maksymalna wysokosc zabudowy	15.0 m
minimalny udzial powierzchni biologicznie czynnej	30%
geometria	

plan	https://www.gov.pl/zagospodarowanieprzestrzenne/app/AktPlanowaniaPrzestrzennego/PL.ZIPPZP.12074/100106-POG/1POG

strefa planistyczna	PL.ZIPPZP.12074_100106-POG_1POG-149SJ_20260925T120000
identifier	https://www.gov.pl/zagospodarowanieprzestrzenne/app/StrefaPlanistyczna/PL.ZIPPZP.12074/100106-POG/1POG-149SJ/20260925T120000
przestrzen nazw	PL.ZIPPZP.12074/100106-POG
lokalny id	1POG-149SJ
wersja id	20260925T120000
poczatek wersji obiektu	2026-09-25T12:00
nazwa	strefa wielofunkcyjna z zabudową mieszkaniową jednorodzinną
oznaczenie	149SJ
symbol	SJ
obowiazuje od	2024-09-30
obowiazuje do	obecnie
status	w opracowaniu https://inspire.ec.europa.eu/codelist/ProcessStepGeneralValue/elaboration
charakter ustalenia	ogólnie wiążące https://inspire.ec.europa.eu/codelist/RegulationNatureValue/generallyBinding
profil podstawowy	teren zabudowy mieszkaniowej jednorodzinnej teren usług teren komunikacji teren zieleni urządzonej teren ogrodów działkowych teren infrastruktury technicznej
profil dodatkowy	teren zieleni naturalnej teren lasu teren wód
maksymalna nadziemna intensywnosc zabudowy	0.6
maksymalny udzial powierzchni zabudowy	30%
maksymalna wysokosc zabudowy	10.0 m
minimalny udzial powierzchni biologicznie czynnej	30%

geometria	
plan	https://www.gov.pl/zagospodarowanieprzestrzenne/app/AktPlanowaniaPrzestrzennego/PL.ZIPPZP.12074/100106-POG/1POG
strefa planistyczna	PL.ZIPPZP.12074_100106-POG_1POG-150SJ_20260925T120000
identifier	https://www.gov.pl/zagospodarowanieprzestrzenne/app/StrefaPlanistyczna/PL.ZIPPZP.12074/100106-POG/1POG-150SJ/20260925T120000
przestrzen nazw	PL.ZIPPZP.12074/100106-POG
lokalny id	1POG-150SJ
wersja id	20260925T120000
poczatek wersji obiektu	2026-09-25T12:00
nazwa	strefa wielofunkcyjna z zabudową mieszkaniową jednorodzinną
oznaczenie	150SJ
symbol	SJ
obowiazuje od	2024-09-30
obowiazuje do	obecnie
status	w opracowaniu https://inspire.ec.europa.eu/codelist/ProcessStepGeneralValue/elaboration
charakter ustalenia	ogólnie wiążące https://inspire.ec.europa.eu/codelist/RegulationNatureValue/generallyBinding
profil podstawowy	teren zabudowy mieszkaniowej jednorodzinnej teren usług teren komunikacji teren zieleni urządzonej teren ogrodów działkowych teren infrastruktury technicznej
profil dodatkowy	teren zieleni naturalnej teren lasu teren wód
maksymalna nadziemna intensywnosc zabudowy	0.6
maksymalny udzial powierzchni zabudowy	30%
maksymalna wysokosc zabudowy	10.0 m
minimalny udzial powierzchni	

biologicznie czynnej	30%
geometria	
plan	https://www.gov.pl/zagospodarowanieprzestrzenne/app/AktPlanowaniaPrzestrzennego/PL.ZIPPZP.12074/100106-POG/1POG

strefa planistyczna	PL.ZIPPZP.12074_100106-POG_1POG-150SZ_20260925T120000
identifier	https://www.gov.pl/zagospodarowanieprzestrzenne/app/StrefaPlanistyczna/PL.ZIPPZP.12074/100106-POG/1POG-150SZ/20260925T120000
przestrzen nazw	PL.ZIPPZP.12074/100106-POG
lokalny id	1POG-150SZ
wersja id	20260925T120000
poczatek wersji obiektu	2026-09-25T12:00
nazwa	strefa wielofunkcyjna z zabudową zagrodową
oznaczenie	150SZ
symbol	SZ
obowiazuje od	2024-09-30
obowiazuje do	obecnie
status	w opracowaniu https://inspire.ec.europa.eu/codelist/ProcessStepGeneralValue/elaboration
charakter ustalenia	ogólnie wiążące https://inspire.ec.europa.eu/codelist/RegulationNatureValue/generallyBinding
profil podstawowy	teren zabudowy zagrodowej teren produkcji w gospodarstwach rolnych teren akwakultury i obsługi rybactwa teren komunikacji teren zieleni urządzonej teren ogrodów działkowych teren infrastruktury technicznej
profil dodatkowy	teren wielkotowarowej produkcji rolnej teren rolnictwa z zakazem zabudowy teren usług teren zieleni naturalnej teren lasu teren wód
maksymalna nadziemna intensywnosc zabudowy	0.6

maksymalny udzial powierzchni zabudowy	30%
maksymalna wysokosc zabudowy	15.0 m
minimalny udzial powierzchni biologicznie czynnej	30%
geometria	
plan	https://www.gov.pl/zagospodarowanieprzestrzenne/app/AktPlanowaniaPrzestrzennego/PL.ZIPPZP.12074/100106-POG/1POG

strefa planistyczna	PL.ZIPPZP.12074_100106-POG_1POG-151SJ_20260925T120000
identifier	https://www.gov.pl/zagospodarowanieprzestrzenne/app/StrefaPlanistyczna/PL.ZIPPZP.12074/100106-POG/1POG-151SJ/20260925T120000
przestrzen nazw	PL.ZIPPZP.12074/100106-POG
lokalny id	1POG-151SJ
wersja id	20260925T120000
poczatek wersji obiektu	2026-09-25T12:00
nazwa	strefa wielofunkcyjna z zabudową mieszkaniową jednorodzinną
oznaczenie	151SJ
symbol	SJ
obowiazuje od	2024-09-30
obowiazuje do	obecnie
status	w opracowaniu https://inspire.ec.europa.eu/codelist/ProcessStepGeneralValue/elaboration
charakter ustalenia	ogólnie wiążące https://inspire.ec.europa.eu/codelist/RegulationNatureValue/generallyBinding
profil podstawowy	teren zabudowy mieszkaniowej jednorodzinnej teren usług teren komunikacji teren zieleni urządzonej teren ogrodów działkowych teren infrastruktury technicznej
profil dodatkowy	teren zieleni naturalnej teren lasu teren wód
maksymalna nadziemna intensywnosc zabudowy	0.6

maksymalny udzial powierzchni zabudowy	30%
maksymalna wysokosc zabudowy	10.0 m
minimalny udzial powierzchni biologicznie czynnej	30%
geometria	
plan	https://www.gov.pl/zagospodarowanieprzestrzenne/app/AktPlanowaniaPrzestrzennego/PL.ZIPPZP.12074/100106-POG/1POG

strefa planistyczna	PL.ZIPPZP.12074_100106-POG_1POG-151SZ_20260925T120000
identifier	https://www.gov.pl/zagospodarowanieprzestrzenne/app/StrefaPlanistyczna/PL.ZIPPZP.12074/100106-POG/1POG-151SZ/20260925T120000
przestrzen nazw	PL.ZIPPZP.12074/100106-POG
lokalny id	1POG-151SZ
wersja id	20260925T120000
poczatek wersji obiektu	2026-09-25T12:00
nazwa	strefa wielofunkcyjna z zabudową zagrodową
oznaczenie	151SZ
symbol	SZ
obowiazuje od	2024-09-30
obowiazuje do	obecnie
status	w opracowaniu https://inspire.ec.europa.eu/codelist/ProcessStepGeneralValue/elaboration
charakter ustalenia	ogólnie wiążące https://inspire.ec.europa.eu/codelist/RegulationNatureValue/generallyBinding
profil podstawowy	teren zabudowy zagrodowej teren produkcji w gospodarstwach rolnych teren akwakultury i obsługi rybactwa teren komunikacji teren zieleni urządzonej teren ogrodów działkowych teren infrastruktury technicznej
profil dodatkowy	teren wielkotowarowej produkcji rolnej teren rolnictwa z zakazem zabudowy teren usług teren zieleni naturalnej

	teren lasu teren wód
maksymalna nadziemna intensywnosc zabudowy	0.6
maksymalny udzial powierzchni zabudowy	30%
maksymalna wysokosc zabudowy	15.0 m
minimalny udzial powierzchni biologicznie czynnej	30%
geometria	
plan	https://www.gov.pl/zagospodarowanieprzestrzenne/app/AktPlanowaniaPrzestrzennego/PL.ZIPPZP.12074/100106-POG/1POG

strefa planistyczna	PL.ZIPPZP.12074_100106-POG_1POG-152SZ_20260925T120000
identifier	https://www.gov.pl/zagospodarowanieprzestrzenne/app/StrefaPlanistyczna/PL.ZIPPZP.12074/100106-POG/1POG-152SZ/20260925T120000
przestrzen nazw	PL.ZIPPZP.12074/100106-POG
lokalny id	1POG-152SZ
wersja id	20260925T120000
poczatek wersji obiektu	2026-09-25T12:00
nazwa	strefa wielofunkcyjna z zabudową zagrodową
oznaczenie	152SZ
symbol	SZ
obowiazuje od	2024-09-30
obowiazuje do	obecnie
status	w opracowaniu https://inspire.ec.europa.eu/codelist/ProcessStepGeneralValue/elaboration
charakter ustalenia	ogólnie wiążące https://inspire.ec.europa.eu/codelist/RegulationNatureValue/generallyBinding
profil podstawowy	teren zabudowy zagrodowej teren produkcji w gospodarstwach rolnych teren akwakultury i obsługi rybactwa teren komunikacji teren zieleni urządzonej teren ogrodów działkowych teren infrastruktury technicznej

profil dodatkowy	teren wielkotowarowej produkcji rolnej teren rolnictwa z zakazem zabudowy teren usług teren zieleni naturalnej teren lasu teren wód
maksymalna nadziemna intensywnosc zabudowy	0.6
maksymalny udzial powierzchni zabudowy	30%
maksymalna wysokosc zabudowy	15.0 m
minimalny udzial powierzchni biologicznie czynnej	30%
geometria	
plan	https://www.gov.pl/zagospodarowanieprzestrzenne/app/AktPlanowaniaPrzestrzennego/PL.ZIPPZP.12074/100106-POG/1POG

strefa planistyczna	PL.ZIPPZP.12074_100106-POG_1POG-152SJ_20260925T120000
identifier	https://www.gov.pl/zagospodarowanieprzestrzenne/app/StrefaPlanistyczna/PL.ZIPPZP.12074/100106-POG/1POG-152SJ/20260925T120000
przestrzen nazw	PL.ZIPPZP.12074/100106-POG
lokalny id	1POG-152SJ
wersja id	20260925T120000
poczatek wersji obiektu	2026-09-25T12:00
nazwa	strefa wielofunkcyjna z zabudową mieszkaniową jednorodzinną
oznaczenie	152SJ
symbol	SJ
obowiazuje od	2024-09-30
obowiazuje do	obecnie
status	w opracowaniu https://inspire.ec.europa.eu/codelist/ProcessStepGeneralValue/elaboration
charakter ustalenia	ogólnie wiążące https://inspire.ec.europa.eu/codelist/RegulationNatureValue/generallyBinding
profil podstawowy	teren zabudowy mieszkaniowej jednorodzinnej teren usług

	teren komunikacji teren zieleni urządzonej teren ogrodów działkowych teren infrastruktury technicznej
profil dodatkowy	teren zieleni naturalnej teren lasu teren wód
maksymalna nadziemna intensywnosc zabudowy	0.6
maksymalny udzial powierzchni zabudowy	30%
maksymalna wysokosc zabudowy	10.0 m
minimalny udzial powierzchni biologicznie czynnej	30%
geometria	
plan	https://www.gov.pl/zagospodarowanieprzestrzenne/app/AktPlanowaniaPrzestrzennego/PL.ZIPPZP.12074/100106-POG/1POG

strefa planistyczna	PL.ZIPPZP.12074_100106-POG_1POG-153SZ_20260925T120000
identifier	https://www.gov.pl/zagospodarowanieprzestrzenne/app/StrefaPlanistyczna/PL.ZIPPZP.12074/100106-POG/1POG-153SZ/20260925T120000
przestrzen nazw	PL.ZIPPZP.12074/100106-POG
lokalny id	1POG-153SZ
wersja id	20260925T120000
poczatek wersji obiektu	2026-09-25T12:00
nazwa	strefa wielofunkcyjna z zabudową zagrodową
oznaczenie	153SZ
symbol	SZ
obowiazuje od	2024-09-30
obowiazuje do	obecnie
status	w opracowaniu https://inspire.ec.europa.eu/codelist/ProcessStepGeneralValue/elaboration
charakter ustalenia	ogólnie wiążące https://inspire.ec.europa.eu/codelist/RegulationNatureValue/generallyBinding
profil podstawowy	teren zabudowy zagrodowej

	teren produkcji w gospodarstwach rolnych teren akwakultury i obsługi rybactwa teren komunikacji teren zieleni urządzonej teren ogrodów działkowych teren infrastruktury technicznej
profil dodatkowy	teren wielkotowarowej produkcji rolnej teren rolnictwa z zakazem zabudowy teren usług teren zieleni naturalnej teren lasu teren wód
maksymalna nadziemna intensywnosc zabudowy	0.6
maksymalny udzial powierzchni zabudowy	30%
maksymalna wysokosc zabudowy	15.0 m
minimalny udzial powierzchni biologicznie czynnej	30%
geometria Nie można pobrać podglądu podkładu mapowego. Usługa WMTS jest teraz niedostępna.	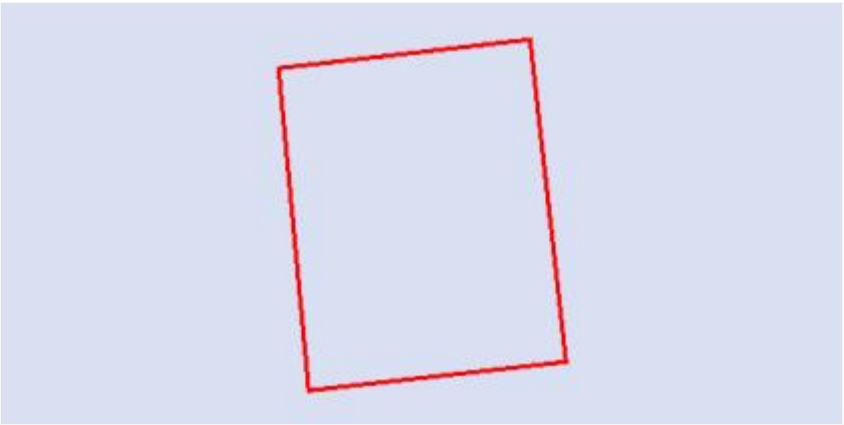
plan	https://www.gov.pl/zagospodarowanieprzestrzenne/app/AktPlanowaniaPrzestrzennego/PL.ZIPPZP.12074/100106-POG/1POG

strefa planistyczna	PL.ZIPPZP.12074_100106-POG_1POG-153SJ_20260925T120000
identifier	https://www.gov.pl/zagospodarowanieprzestrzenne/app/StrefaPlanistyczna/PL.ZIPPZP.12074/100106-POG/1POG-153SJ/20260925T120000
przestrzen nazw	PL.ZIPPZP.12074/100106-POG
lokalny id	1POG-153SJ
wersja id	20260925T120000
poczatek wersji obiektu	2026-09-25T12:00
nazwa	strefa wielofunkcyjna z zabudową mieszkaniową jednorodzinną
oznaczenie	153SJ
symbol	SJ
obowiazuje od	2024-09-30
obowiazuje do	obecnie
status	w opracowaniu https://inspire.ec.europa.eu/codelist/ProcessStepGeneralValue/elaboration

charakter ustalenia	ogólnie wiążące https://inspire.ec.europa.eu/codelist/RegulationNatureValue/generallyBinding
profil podstawowy	teren zabudowy mieszkaniowej jednorodzinnej teren usług teren komunikacji teren zieleni urządzonej teren ogrodów działkowych teren infrastruktury technicznej
profil dodatkowy	teren zieleni naturalnej teren lasu teren wód
maksymalna nadziemna intensywnosc zabudowy	0.7
maksymalny udzial powierzchni zabudowy	35%
maksymalna wysokosc zabudowy	10.0 m
minimalny udzial powierzchni biologicznie czynnej	30%
geometria Nie można pobrać podglądu podkładu mapowego. Usługa WMTS jest teraz niedostępna.	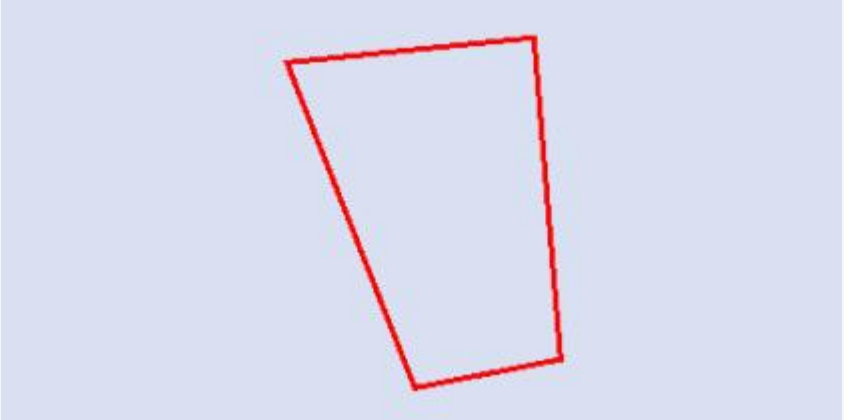
plan	https://www.gov.pl/zagospodarowanieprzestrzenne/app/AktPlanowaniaPrzestrzennego/PL.ZIPPZP.12074/100106-POG/1POG
strefa planistyczna	PL.ZIPPZP.12074_100106-POG_1POG-154SZ_20260925T120000
identifier	https://www.gov.pl/zagospodarowanieprzestrzenne/app/StrefaPlanistyczna/PL.ZIPPZP.12074/100106-POG/1POG-154SZ/20260925T120000
przestrzen nazw	PL.ZIPPZP.12074/100106-POG
lokalny id	1POG-154SZ
wersja id	20260925T120000
poczatek wersji obiektu	2026-09-25T12:00
nazwa	strefa wielofunkcyjna z zabudową zagrodową
oznaczenie	154SZ
symbol	SZ
obowiazuje od	2024-09-30
obowiazuje do	obecnie
status	w opracowaniu https://inspire.ec.europa.eu/codelist/ProcessStepGeneralValue/elaboration

charakter ustalenia	ogólnie wiążące https://inspire.ec.europa.eu/codelist/RegulationNatureValue/generallyBinding
profil podstawowy	teren zabudowy zagrodowej teren produkcji w gospodarstwach rolnych teren akwakultury i obsługi rybactwa teren komunikacji teren zieleni urządzonej teren ogrodów działkowych teren infrastruktury technicznej
profil dodatkowy	teren wielkotowarowej produkcji rolnej teren rolnictwa z zakazem zabudowy teren usług teren zieleni naturalnej teren lasu teren wód
maksymalna nadziemna intensywnosc zabudowy	0.6
maksymalny udzial powierzchni zabudowy	30%
maksymalna wysokosc zabudowy	15.0 m
minimalny udzial powierzchni biologicznie czynnej	30%
geometria	
plan	https://www.gov.pl/zagospodarowanieprzestrzenne/app/AktPlanowaniaPrzestrzennego/PL.ZIPPZP.12074/100106-POG/1POG

strefa planistyczna	PL.ZIPPZP.12074_100106-POG_1POG-154SJ_20260925T120000
identifier	https://www.gov.pl/zagospodarowanieprzestrzenne/app/StrefaPlanistyczna/PL.ZIPPZP.12074/100106-POG/1POG-154SJ/20260925T120000
przestrzen nazw	PL.ZIPPZP.12074/100106-POG
lokalny id	1POG-154SJ
wersja id	20260925T120000
poczatek wersji obiektu	2026-09-25T12:00
nazwa	strefa wielofunkcyjna z zabudową mieszkaniową jednorodzinną
oznaczenie	154SJ
symbol	SJ
obowiazuje od	2024-09-30

obowiazuje do	obecnie
status	w opracowaniu https://inspire.ec.europa.eu/codelist/ProcessStepGeneralValue/elaboration
charakter ustalenia	ogólnie wiążące https://inspire.ec.europa.eu/codelist/RegulationNatureValue/generallyBinding
profil podstawowy	teren zabudowy mieszkaniowej jednorodzinnej teren usług teren komunikacji teren zieleni urządzonej teren ogrodów działkowych teren infrastruktury technicznej
profil dodatkowy	teren zieleni naturalnej teren lasu teren wód
maksymalna nadziemna intensywnosc zabudowy	0.8
maksymalny udzial powierzchni zabudowy	40%
maksymalna wysokosc zabudowy	10.0 m
minimalny udzial powierzchni biologicznie czynnej	30%
geometria	
plan	https://www.gov.pl/zagospodarowanieprzestrzenne/app/AktPlanowaniaPrzestrzennego/PL.ZIPPZP.12074/100106-POG/1POG

strefa planistyczna	PL.ZIPPZP.12074_100106-POG_1POG-155SZ_20260925T120000
identifier	https://www.gov.pl/zagospodarowanieprzestrzenne/app/StrefaPlanistyczna/PL.ZIPPZP.12074/100106-POG/1POG-155SZ/20260925T120000
przestrzen nazw	PL.ZIPPZP.12074/100106-POG
lokalny id	1POG-155SZ
wersja id	20260925T120000
poczatek wersji obiektu	2026-09-25T12:00
nazwa	strefa wielofunkcyjna z zabudową zagrodową
oznaczenie	155SZ
symbol	SZ
obowiazuje od	2024-09-30

obowiazuje do	obecnie
status	w opracowaniu https://inspire.ec.europa.eu/codelist/ProcessStepGeneralValue/elaboration
charakter ustalenia	ogólnie wiążące https://inspire.ec.europa.eu/codelist/RegulationNatureValue/generallyBinding
profil podstawowy	teren zabudowy zagrodowej teren produkcji w gospodarstwach rolnych teren akwakultury i obsługi rybactwa teren komunikacji teren zieleni urządzonej teren ogrodów działkowych teren infrastruktury technicznej
profil dodatkowy	teren wielkotowarowej produkcji rolnej teren rolnictwa z zakazem zabudowy teren usług teren zieleni naturalnej teren lasu teren wód
maksymalna nadziemna intensywnosc zabudowy	0.6
maksymalny udzial powierzchni zabudowy	30%
maksymalna wysokosc zabudowy	15.0 m
minimalny udzial powierzchni biologicznie czynnej	30%
geometria	
plan	https://www.gov.pl/zagospodarowanieprzestrzenne/app/AktPlanowaniaPrzestrzennego/PL.ZIPPZP.12074/100106-POG/1POG
strefa planistyczna	PL.ZIPPZP.12074_100106-POG_1POG-155SJ_20260925T120000
identifier	https://www.gov.pl/zagospodarowanieprzestrzenne/app/StrefaPlanistyczna/PL.ZIPPZP.12074/100106-POG/1POG-155SJ/20260925T120000
przestrzen nazw	PL.ZIPPZP.12074/100106-POG
lokalny id	1POG-155SJ
wersja id	20260925T120000
poczatek wersji obiektu	2026-09-25T12:00
nazwa	strefa wielofunkcyjna z zabudową mieszkaniową jednorodzinną

oznaczenie	155SJ
symbol	SJ
obowiazuje od	2024-09-30
obowiazuje do	obecnie
status	w opracowaniu https://inspire.ec.europa.eu/codelist/ProcessStepGeneralValue/elaboration
charakter ustalenia	ogólnie wiążące https://inspire.ec.europa.eu/codelist/RegulationNatureValue/generallyBinding
profil podstawowy	teren zabudowy mieszkaniowej jednorodzinnej teren usług teren komunikacji teren zieleni urządzonej teren ogrodów działkowych teren infrastruktury technicznej
profil dodatkowy	teren zieleni naturalnej teren lasu teren wód
maksymalna nadziemna intensywnosc zabudowy	0.6
maksymalny udzial powierzchni zabudowy	30%
maksymalna wysokosc zabudowy	10.0 m
minimalny udzial powierzchni biologicznie czynnej	30%
geometria	
plan	https://www.gov.pl/zagospodarowanieprzestrzenne/app/AktPlanowaniaPrzestrzennego/PL.ZIPPZP.12074/100106-POG/1POG

strefa planistyczna	PL.ZIPPZP.12074_100106-POG_1POG-156SJ_20260925T120000
identifier	https://www.gov.pl/zagospodarowanieprzestrzenne/app/StrefaPlanistyczna/PL.ZIPPZP.12074/100106-POG/1POG-156SJ/20260925T120000
przestrzen nazw	PL.ZIPPZP.12074/100106-POG
lokalny id	1POG-156SJ
wersja id	20260925T120000
poczatek wersji obiektu	2026-09-25T12:00
nazwa	strefa wielofunkcyjna z zabudową mieszkaniową jednorodzinną

oznaczenie	156SJ
symbol	SJ
obowiazuje od	2024-09-30
obowiazuje do	obecnie
status	w opracowaniu https://inspire.ec.europa.eu/codelist/ProcessStepGeneralValue/elaboration
charakter ustalenia	ogólnie wiążące https://inspire.ec.europa.eu/codelist/RegulationNatureValue/generallyBinding
profil podstawowy	teren zabudowy mieszkaniowej jednorodzinnej teren usług teren komunikacji teren zieleni urządzonej teren ogrodów działkowych teren infrastruktury technicznej
profil dodatkowy	teren zieleni naturalnej teren lasu teren wód
maksymalna nadziemna intensywnosc zabudowy	0.6
maksymalny udzial powierzchni zabudowy	30%
maksymalna wysokosc zabudowy	10.0 m
minimalny udzial powierzchni biologicznie czynnej	30%
geometria	
plan	https://www.gov.pl/zagospodarowanieprzestrzenne/app/AktPlanowaniaPrzestrzennego/PL.ZIPPZP.12074/100106-POG/1POG

strefa planistyczna	PL.ZIPPZP.12074_100106-POG_1POG-156SZ_20260925T120000
identifier	https://www.gov.pl/zagospodarowanieprzestrzenne/app/StrefaPlanistyczna/PL.ZIPPZP.12074/100106-POG/1POG-156SZ/20260925T120000
przestrzen nazw	PL.ZIPPZP.12074/100106-POG
lokalny id	1POG-156SZ
wersja id	20260925T120000
poczatek wersji obiektu	2026-09-25T12:00

nazwa	strefa wielofunkcyjna z zabudową zagrodową
oznaczenie	156SZ
symbol	SZ
obowiazuje od	2024-09-30
obowiazuje do	obecnie
status	w opracowaniu https://inspire.ec.europa.eu/codelist/ProcessStepGeneralValue/elaboration
charakter ustalenia	ogólnie wiążące https://inspire.ec.europa.eu/codelist/RegulationNatureValue/generallyBinding
profil podstawowy	teren zabudowy zagrodowej teren produkcji w gospodarstwach rolnych teren akwakultury i obsługi rybactwa teren komunikacji teren zieleni urządzonej teren ogrodów działkowych teren infrastruktury technicznej
profil dodatkowy	teren wielkotowarowej produkcji rolnej teren rolnictwa z zakazem zabudowy teren usług teren zieleni naturalnej teren lasu teren wód
maksymalna nadziemna intensywnosc zabudowy	0.6
maksymalny udzial powierzchni zabudowy	30%
maksymalna wysokosc zabudowy	15.0 m
minimalny udzial powierzchni biologicznie czynnej	30%
geometria	
plan	https://www.gov.pl/zagospodarowanieprzestrzenne/app/AktPlanowaniaPrzestrzennego/PL.ZIPPZP.12074/100106-POG/1POG

strefa planistyczna	PL.ZIPPZP.12074_100106-POG_1POG-157SJ_20260925T120000
identifier	https://www.gov.pl/zagospodarowanieprzestrzenne/app/StrefaPlanistyczna/PL.ZIPPZP.12074/100106-POG/1POG-157SJ/20260925T120000
przestrzen nazw	PL.ZIPPZP.12074/100106-POG

lokalny id	1POG-157SJ
wersja id	20260925T120000
poczatek wersji obiektu	2026-09-25T12:00
nazwa	strefa wielofunkcyjna z zabudową mieszkaniową jednorodzinną
oznaczenie	157SJ
symbol	SJ
obowiazuje od	2024-09-30
obowiazuje do	obecnie
status	w opracowaniu https://inspire.ec.europa.eu/codelist/ProcessStepGeneralValue/elaboration
charakter ustalenia	ogólnie wiążące https://inspire.ec.europa.eu/codelist/RegulationNatureValue/generallyBinding
profil podstawowy	teren zabudowy mieszkaniowej jednorodzinnej teren usług teren komunikacji teren zieleni urządzonej teren ogrodów działkowych teren infrastruktury technicznej
profil dodatkowy	teren zieleni naturalnej teren lasu teren wód
maksymalna nadziemna intensywnosc zabudowy	0.6
maksymalny udzial powierzchni zabudowy	30%
maksymalna wysokosc zabudowy	10.0 m
minimalny udzial powierzchni biologicznie czynnej	30%
geometria	
plan	https://www.gov.pl/zagospodarowanieprzestrzenne/app/AktPlanowaniaPrzestrzennego/PL.ZIPPZP.12074/100106-POG/1POG

strefa planistyczna	PL.ZIPPZP.12074_100106-POG_1POG-157SZ_20260925T120000
identifier	https://www.gov.pl/zagospodarowanieprzestrzenne/app/StrefaPlanistyczna/PL.ZIPPZP.12074/100106-POG/1POG-157SZ/20260925T120000
przestrzen nazw	PL.ZIPPZP.12074/100106-POG

lokalny id	1POG-157SZ
wersja id	20260925T120000
poczatek wersji obiektu	2026-09-25T12:00
nazwa	strefa wielofunkcyjna z zabudową zagrodową
oznaczenie	157SZ
symbol	SZ
obowiazuje od	2024-09-30
obowiazuje do	obecnie
status	w opracowaniu https://inspire.ec.europa.eu/codelist/ProcessStepGeneralValue/elaboration
charakter ustalenia	ogólnie wiążące https://inspire.ec.europa.eu/codelist/RegulationNatureValue/generallyBinding
profil podstawowy	teren zabudowy zagrodowej teren produkcji w gospodarstwach rolnych teren akwakultury i obsługi rybactwa teren komunikacji teren zieleni urządzonej teren ogrodów działkowych teren infrastruktury technicznej
profil dodatkowy	teren wielkotowarowej produkcji rolnej teren rolnictwa z zakazem zabudowy teren usług teren zieleni naturalnej teren lasu teren wód
maksymalna nadziemna intensywnosc zabudowy	0.6
maksymalny udzial powierzchni zabudowy	30%
maksymalna wysokosc zabudowy	15.0 m
minimalny udzial powierzchni biologicznie czynnej	30%
geometria	
plan	https://www.gov.pl/zagospodarowanieprzestrzenne/app/AktPlanowaniaPrzestrzennego/PL.ZIPPZP.12074/100106-POG/1POG

strefa planistyczna	PL.ZIPPZP.12074_100106-POG_1POG-158SJ_20260925T120000

identifier	https://www.gov.pl/zagospodarowanieprzestrzenne/app/StrefaPlanistyczna/PL.ZIPPZP.12074/100106-POG/1POG-158SJ/20260925T120000
przestrzen nazw	PL.ZIPPZP.12074/100106-POG
lokalny id	1POG-158SJ
wersja id	20260925T120000
poczatek wersji obiektu	2026-09-25T12:00
nazwa	strefa wielofunkcyjna z zabudową mieszkaniową jednorodzinną
oznaczenie	158SJ
symbol	SJ
obowiazuje od	2024-09-30
obowiazuje do	obecnie
status	w opracowaniu https://inspire.ec.europa.eu/codelist/ProcessStepGeneralValue/elaboration
charakter ustalenia	ogólnie wiążące https://inspire.ec.europa.eu/codelist/RegulationNatureValue/generallyBinding
profil podstawowy	teren zabudowy mieszkaniowej jednorodzinnej teren usług teren komunikacji teren zieleni urządzonej teren ogrodów działkowych teren infrastruktury technicznej
profil dodatkowy	teren zieleni naturalnej teren lasu teren wód
maksymalna nadziemna intensywnosc zabudowy	0.6
maksymalny udzial powierzchni zabudowy	30%
maksymalna wysokosc zabudowy	10.0 m
minimalny udzial powierzchni biologicznie czynnej	30%
geometria	
plan	https://www.gov.pl/zagospodarowanieprzestrzenne/app/AktPlanowaniaPrzestrzennego/PL.ZIPPZP.12074/100106-POG/1POG

strefa planistyczna	PL.ZIPPZP.12074_100106-POG_1POG-158SZ_20260925T120000

identifier	https://www.gov.pl/zagospodarowanieprzestrzenne/app/StrefaPlanistyczna/PL.ZIPPZP.12074/100106-POG/1POG-158SZ/20260925T120000
przestrzen nazw	PL.ZIPPZP.12074/100106-POG
lokalny id	1POG-158SZ
wersja id	20260925T120000
poczatek wersji obiektu	2026-09-25T12:00
nazwa	strefa wielofunkcyjna z zabudową zagrodową
oznaczenie	158SZ
symbol	SZ
obowiazuje od	2024-09-30
obowiazuje do	obecnie
status	w opracowaniu https://inspire.ec.europa.eu/codelist/ProcessStepGeneralValue/elaboration
charakter ustalenia	ogólnie wiążące https://inspire.ec.europa.eu/codelist/RegulationNatureValue/generallyBinding
profil podstawowy	teren zabudowy zagrodowej teren produkcji w gospodarstwach rolnych teren akwakultury i obsługi rybactwa teren komunikacji teren zieleni urządzonej teren ogrodów działkowych teren infrastruktury technicznej
profil dodatkowy	teren wielkotowarowej produkcji rolnej teren rolnictwa z zakazem zabudowy teren usług teren zieleni naturalnej teren lasu teren wód
maksymalna nadziemna intensywnosc zabudowy	0.7
maksymalny udzial powierzchni zabudowy	35%
maksymalna wysokosc zabudowy	15.0 m
minimalny udzial powierzchni biologicznie czynnej	30%
geometria	

plan	https://www.gov.pl/zagospodarowanieprzestrzenne/app/AktPlanowaniaPrzestrzennego/PL.ZIPPZP.12074/100106-POG/1POG
strefa planistyczna	PL.ZIPPZP.12074_100106-POG_1POG-159SJ_20260925T120000
identifier	https://www.gov.pl/zagospodarowanieprzestrzenne/app/StrefaPlanistyczna/PL.ZIPPZP.12074/100106-POG/1POG-159SJ/20260925T120000
przestrzen nazw	PL.ZIPPZP.12074/100106-POG
lokalny id	1POG-159SJ
wersja id	20260925T120000
poczatek wersji obiektu	2026-09-25T12:00
nazwa	strefa wielofunkcyjna z zabudową mieszkaniową jednorodzinną
oznaczenie	159SJ
symbol	SJ
obowiazuje od	2024-09-30
obowiazuje do	obecnie
status	w opracowaniu https://inspire.ec.europa.eu/codelist/ProcessStepGeneralValue/elaboration
charakter ustalenia	ogólnie wiążące https://inspire.ec.europa.eu/codelist/RegulationNatureValue/generallyBinding
profil podstawowy	teren zabudowy mieszkaniowej jednorodzinnej teren usług teren komunikacji teren zieleni urządzonej teren ogrodów działkowych teren infrastruktury technicznej
profil dodatkowy	teren zieleni naturalnej teren lasu teren wód
maksymalna nadziemna intensywnosc zabudowy	0.7
maksymalny udzial powierzchni zabudowy	35%
maksymalna wysokosc zabudowy	10.0 m
minimalny udzial powierzchni biologicznie czynnej	30%
geometria	

plan	https://www.gov.pl/zagospodarowanieprzestrzenne/app/AktPlanowaniaPrzestrzennego/PL.ZIPPZP.12074/100106-POG/1POG
strefa planistyczna	PL.ZIPPZP.12074_100106-POG_1POG-159SZ_20260925T120000
identifier	https://www.gov.pl/zagospodarowanieprzestrzenne/app/StrefaPlanistyczna/PL.ZIPPZP.12074/100106-POG/1POG-159SZ/20260925T120000
przestrzen nazw	PL.ZIPPZP.12074/100106-POG
lokalny id	1POG-159SZ
wersja id	20260925T120000
poczatek wersji obiektu	2026-09-25T12:00
nazwa	strefa wielofunkcyjna z zabudową zagrodową
oznaczenie	159SZ
symbol	SZ
obowiazuje od	2024-09-30
obowiazuje do	obecnie
status	w opracowaniu https://inspire.ec.europa.eu/codelist/ProcessStepGeneralValue/elaboration
charakter ustalenia	ogólnie wiążące https://inspire.ec.europa.eu/codelist/RegulationNatureValue/generallyBinding
profil podstawowy	teren zabudowy zagrodowej teren produkcji w gospodarstwach rolnych teren akwakultury i obsługi rybactwa teren komunikacji teren zieleni urządzonej teren ogrodów działkowych teren infrastruktury technicznej
profil dodatkowy	teren wielkotowarowej produkcji rolnej teren rolnictwa z zakazem zabudowy teren usług teren zieleni naturalnej teren lasu teren wód
maksymalna nadziemna intensywnosc zabudowy	0.6
maksymalny udzial powierzchni zabudowy	30%
maksymalna wysokosc zabudowy	15.0 m
minimalny udzial powierzchni biologicznie czynnej	30%
geometria	

plan	https://www.gov.pl/zagospodarowanieprzestrzenne/app/AktPlanowaniaPrzestrzennego/PL.ZIPPZP.12074/100106-POG/1POG

strefa planistyczna	PL.ZIPPZP.12074_100106-POG_1POG-160SJ_20260925T120000
identifier	https://www.gov.pl/zagospodarowanieprzestrzenne/app/StrefaPlanistyczna/PL.ZIPPZP.12074/100106-POG/1POG-160SJ/20260925T120000
przestrzen nazw	PL.ZIPPZP.12074/100106-POG
lokalny id	1POG-160SJ
wersja id	20260925T120000
poczatek wersji obiektu	2026-09-25T12:00
nazwa	strefa wielofunkcyjna z zabudową mieszkaniową jednorodzinną
oznaczenie	160SJ
symbol	SJ
obowiazuje od	2024-09-30
obowiazuje do	obecnie
status	w opracowaniu https://inspire.ec.europa.eu/codelist/ProcessStepGeneralValue/elaboration
charakter ustalenia	ogólnie wiążące https://inspire.ec.europa.eu/codelist/RegulationNatureValue/generallyBinding
profil podstawowy	teren zabudowy mieszkaniowej jednorodzinnej teren usług teren komunikacji teren zieleni urządzonej teren ogrodów działkowych teren infrastruktury technicznej
profil dodatkowy	teren zieleni naturalnej teren lasu teren wód
maksymalna nadziemna intensywnosc zabudowy	0.6
maksymalny udzial powierzchni zabudowy	30%
maksymalna wysokosc zabudowy	10.0 m
minimalny udzial powierzchni biologicznie czynnej	30%

geometria	
plan	https://www.gov.pl/zagospodarowanieprzestrzenne/app/AktPlanowaniaPrzestrzennego/PL.ZIPPZP.12074/100106-POG/1POG
strefa planistyczna	PL.ZIPPZP.12074_100106-POG_1POG-160SZ_20260925T120000
identifier	https://www.gov.pl/zagospodarowanieprzestrzenne/app/StrefaPlanistyczna/PL.ZIPPZP.12074/100106-POG/1POG-160SZ/20260925T120000
przestrzen nazw	PL.ZIPPZP.12074/100106-POG
lokalny id	1POG-160SZ
wersja id	20260925T120000
poczatek wersji obiektu	2026-09-25T12:00
nazwa	strefa wielofunkcyjna z zabudową zagrodową
oznaczenie	160SZ
symbol	SZ
obowiazuje od	2024-09-30
obowiazuje do	obecnie
status	w opracowaniu https://inspire.ec.europa.eu/codelist/ProcessStepGeneralValue/elaboration
charakter ustalenia	ogólnie wiążące https://inspire.ec.europa.eu/codelist/RegulationNatureValue/generallyBinding
profil podstawowy	teren zabudowy zagrodowej teren produkcji w gospodarstwach rolnych teren akwakultury i obsługi rybactwa teren komunikacji teren zieleni urządzonej teren ogrodów działkowych teren infrastruktury technicznej
profil dodatkowy	teren wielkotowarowej produkcji rolnej teren rolnictwa z zakazem zabudowy teren usług teren zieleni naturalnej teren lasu teren wód
maksymalna nadziemna intensywnosc zabudowy	0.7
maksymalny udzial powierzchni zabudowy	35%

maksymalna wysokosc zabudowy	15.0 m
minimalny udzial powierzchni biologicznie czynnej	30%
geometria	
plan	https://www.gov.pl/zagospodarowanieprzestrzenne/app/AktPlanowaniaPrzestrzennego/PL.ZIPPZP.12074/100106-POG/1POG
strefa planistyczna	PL.ZIPPZP.12074_100106-POG_1POG-161SZ_20260925T120000
identifier	https://www.gov.pl/zagospodarowanieprzestrzenne/app/StrefaPlanistyczna/PL.ZIPPZP.12074/100106-POG/1POG-161SZ/20260925T120000
przestrzen nazw	PL.ZIPPZP.12074/100106-POG
lokalny id	1POG-161SZ
wersja id	20260925T120000
poczatek wersji obiektu	2026-09-25T12:00
nazwa	strefa wielofunkcyjna z zabudową zagrodową
oznaczenie	161SZ
symbol	SZ
obowiazuje od	2024-09-30
obowiazuje do	obecnie
status	w opracowaniu https://inspire.ec.europa.eu/codelist/ProcessStepGeneralValue/elaboration
charakter ustalenia	ogólnie wiążące https://inspire.ec.europa.eu/codelist/RegulationNatureValue/generallyBinding
profil podstawowy	teren zabudowy zagrodowej teren produkcji w gospodarstwach rolnych teren akwakultury i obsługi rybactwa teren komunikacji teren zieleni urządzonej teren ogrodów działkowych teren infrastruktury technicznej
profil dodatkowy	teren wielkotowarowej produkcji rolnej teren rolnictwa z zakazem zabudowy teren usług teren zieleni naturalnej teren lasu teren wód

maksymalna nadziemna intensywnosc zabudowy	0.6
maksymalny udzial powierzchni zabudowy	30%
maksymalna wysokosc zabudowy	15.0 m
minimalny udzial powierzchni biologicznie czynnej	30%
geometria Nie można pobrać podglądu podkładu mapowego. Usługa WMTS jest teraz niedostępna.	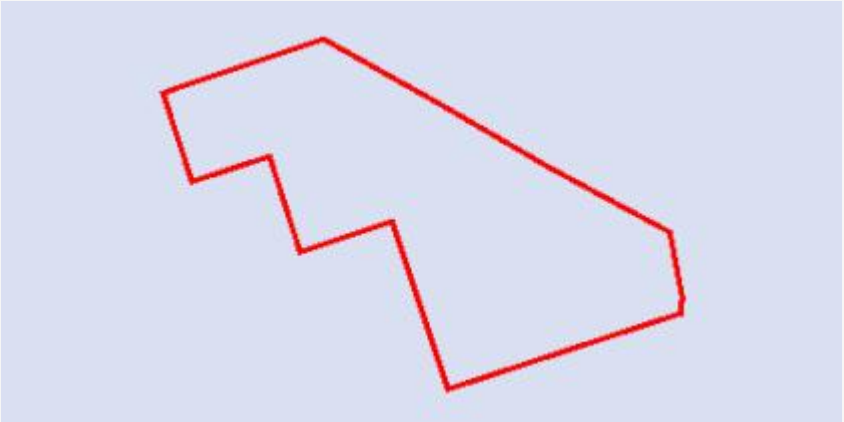
plan	https://www.gov.pl/zagospodarowanieprzestrzenne/app/AktPlanowaniaPrzestrzennego/PL.ZIPPZP.12074/100106-POG/1POG

strefa planistyczna	PL.ZIPPZP.12074_100106-POG_1POG-161SJ_20260925T120000
identifier	https://www.gov.pl/zagospodarowanieprzestrzenne/app/StrefaPlanistyczna/PL.ZIPPZP.12074/100106-POG/1POG-161SJ/20260925T120000
przestrzen nazw	PL.ZIPPZP.12074/100106-POG
lokalny id	1POG-161SJ
wersja id	20260925T120000
poczatek wersji obiektu	2026-09-25T12:00
nazwa	strefa wielofunkcyjna z zabudową mieszkaniową jednorodzinną
oznaczenie	161SJ
symbol	SJ
obowiazuje od	2024-09-30
obowiazuje do	obecnie
status	w opracowaniu https://inspire.ec.europa.eu/codelist/ProcessStepGeneralValue/elaboration
charakter ustalenia	ogólnie wiążące https://inspire.ec.europa.eu/codelist/RegulationNatureValue/generallyBinding
profil podstawowy	teren zabudowy mieszkaniowej jednorodzinnej teren usług teren komunikacji teren zieleni urządzonej teren ogrodów działkowych teren infrastruktury technicznej
profil dodatkowy	teren zieleni naturalnej teren wód

maksymalna nadziemna intensywnosc zabudowy	0
maksymalny udzial powierzchni zabudowy	0%
maksymalna wysokosc zabudowy	0.0 m
minimalny udzial powierzchni biologicznie czynnej	30%
geometria	
plan	https://www.gov.pl/zagospodarowanieprzestrzenne/app/AktPlanowaniaPrzestrzennego/PL.ZIPPZP.12074/100106-POG/1POG

strefa planistyczna	PL.ZIPPZP.12074_100106-POG_1POG-162SJ_20260925T120000
identifier	https://www.gov.pl/zagospodarowanieprzestrzenne/app/StrefaPlanistyczna/PL.ZIPPZP.12074/100106-POG/1POG-162SJ/20260925T120000
przestrzen nazw	PL.ZIPPZP.12074/100106-POG
lokalny id	1POG-162SJ
wersja id	20260925T120000
poczatek wersji obiektu	2026-09-25T12:00
nazwa	strefa wielofunkcyjna z zabudową mieszkaniową jednorodzinną
oznaczenie	162SJ
symbol	SJ
obowiazuje od	2024-09-30
obowiazuje do	obecnie
status	w opracowaniu https://inspire.ec.europa.eu/codelist/ProcessStepGeneralValue/elaboration
charakter ustalenia	ogólnie wiążące https://inspire.ec.europa.eu/codelist/RegulationNatureValue/generallyBinding
profil podstawowy	teren zabudowy mieszkaniowej jednorodzinnej teren usług teren komunikacji teren zieleni urządzonej teren ogrodów działkowych teren infrastruktury technicznej
profil dodatkowy	teren zieleni naturalnej teren lasu teren wód

maksymalna nadziemna intensywnosc zabudowy	0.6
maksymalny udzial powierzchni zabudowy	30%
maksymalna wysokosc zabudowy	10.0 m
minimalny udzial powierzchni biologicznie czynnej	30%
geometria	
plan	https://www.gov.pl/zagospodarowanieprzestrzenne/app/AktPlanowaniaPrzestrzennego/PL.ZIPPZP.12074/100106-POG/1POG

strefa planistyczna	PL.ZIPPZP.12074_100106-POG_1POG-162SZ_20260925T120000
identifier	https://www.gov.pl/zagospodarowanieprzestrzenne/app/StrefaPlanistyczna/PL.ZIPPZP.12074/100106-POG/1POG-162SZ/20260925T120000
przestrzen nazw	PL.ZIPPZP.12074/100106-POG
lokalny id	1POG-162SZ
wersja id	20260925T120000
poczatek wersji obiektu	2026-09-25T12:00
nazwa	strefa wielofunkcyjna z zabudową zagrodową
oznaczenie	162SZ
symbol	SZ
obowiazuje od	2024-09-30
obowiazuje do	obecnie
status	w opracowaniu https://inspire.ec.europa.eu/codelist/ProcessStepGeneralValue/elaboration
charakter ustalenia	ogólnie wiążące https://inspire.ec.europa.eu/codelist/RegulationNatureValue/generallyBinding
profil podstawowy	teren zabudowy zagrodowej teren produkcji w gospodarstwach rolnych teren akwakultury i obsługi rybactwa teren komunikacji teren zieleni urządzonej teren ogrodów działkowych teren infrastruktury technicznej
profil dodatkowy	teren wielkotowarowej produkcji rolnej

	teren rolnictwa z zakazem zabudowy teren usług teren zieleni naturalnej teren lasu teren wód
maksymalna nadziemna intensywnosc zabudowy	0.6
maksymalny udzial powierzchni zabudowy	30%
maksymalna wysokosc zabudowy	15.0 m
minimalny udzial powierzchni biologicznie czynnej	30%
geometria	
plan	https://www.gov.pl/zagospodarowanieprzestrzenne/app/AktPlanowaniaPrzestrzennego/PL.ZIPPZP.12074/100106-POG/1POG

strefa planistyczna	PL.ZIPPZP.12074_100106-POG_1POG-163SZ_20260925T120000
identifier	https://www.gov.pl/zagospodarowanieprzestrzenne/app/StrefaPlanistyczna/PL.ZIPPZP.12074/100106-POG/1POG-163SZ/20260925T120000
przestrzen nazw	PL.ZIPPZP.12074/100106-POG
lokalny id	1POG-163SZ
wersja id	20260925T120000
poczatek wersji obiektu	2026-09-25T12:00
nazwa	strefa wielofunkcyjna z zabudową zagrodową
oznaczenie	163SZ
symbol	SZ
obowiazuje od	2024-09-30
obowiazuje do	obecnie
status	w opracowaniu https://inspire.ec.europa.eu/codelist/ProcessStepGeneralValue/elaboration
charakter ustalenia	ogólnie wiążące https://inspire.ec.europa.eu/codelist/RegulationNatureValue/generallyBinding
profil podstawowy	teren zabudowy zagrodowej teren produkcji w gospodarstwach rolnych teren akwakultury i obsługi rybactwa teren komunikacji

	teren zieleni urządzonej teren ogrodów działkowych teren infrastruktury technicznej
profil dodatkowy	teren wielkotowarowej produkcji rolnej teren rolnictwa z zakazem zabudowy teren usług teren zieleni naturalnej teren lasu teren wód
maksymalna nadziemna intensywnosc zabudowy	0.6
maksymalny udzial powierzchni zabudowy	30%
maksymalna wysokosc zabudowy	15.0 m
minimalny udzial powierzchni biologicznie czynnej	30%
geometria	
plan	https://www.gov.pl/zagospodarowanieprzestrzenne/app/AktPlanowaniaPrzestrzennego/PL.ZIPPZP.12074/100106-POG/1POG

strefa planistyczna	PL.ZIPPZP.12074_100106-POG_1POG-163SJ_20260925T120000
identifier	https://www.gov.pl/zagospodarowanieprzestrzenne/app/StrefaPlanistyczna/PL.ZIPPZP.12074/100106-POG/1POG-163SJ/20260925T120000
przestrzen nazw	PL.ZIPPZP.12074/100106-POG
lokalny id	1POG-163SJ
wersja id	20260925T120000
poczatek wersji obiektu	2026-09-25T12:00
nazwa	strefa wielofunkcyjna z zabudową mieszkaniową jednorodzinną
oznaczenie	163SJ
symbol	SJ
obowiazuje od	2024-09-30
obowiazuje do	obecnie
status	w opracowaniu https://inspire.ec.europa.eu/codelist/ProcessStepGeneralValue/elaboration
charakter ustalenia	ogólnie wiążące https://inspire.ec.europa.eu/codelist/RegulationNatureValue/generallyBinding

profil podstawowy	teren zabudowy mieszkaniowej jednorodzinnej teren usług teren komunikacji teren zieleni urządzonej teren ogrodów działkowych teren infrastruktury technicznej
profil dodatkowy	teren zieleni naturalnej teren lasu teren wód
maksymalna nadziemna intensywnosc zabudowy	0.6
maksymalny udzial powierzchni zabudowy	30%
maksymalna wysokosc zabudowy	10.0 m
minimalny udzial powierzchni biologicznie czynnej	30%
geometria	
plan	https://www.gov.pl/zagospodarowanieprzestrzenne/app/AktPlanowaniaPrzestrzennego/PL.ZIPPZP.12074/100106-POG/1POG

strefa planistyczna	PL.ZIPPZP.12074_100106-POG_1POG-164SJ_20260925T120000
identifier	https://www.gov.pl/zagospodarowanieprzestrzenne/app/StrefaPlanistyczna/PL.ZIPPZP.12074/100106-POG/1POG-164SJ/20260925T120000
przestrzen nazw	PL.ZIPPZP.12074/100106-POG
lokalny id	1POG-164SJ
wersja id	20260925T120000
poczatek wersji obiektu	2026-09-25T12:00
nazwa	strefa wielofunkcyjna z zabudową mieszkaniową jednorodzinną
oznaczenie	164SJ
symbol	SJ
obowiazuje od	2024-09-30
obowiazuje do	obecnie
status	w opracowaniu https://inspire.ec.europa.eu/codelist/ProcessStepGeneralValue/elaboration
charakter ustalenia	ogólnie wiążące https://inspire.ec.europa.eu/codelist/RegulationNatureValue

	/generallyBinding
profil podstawowy	teren zabudowy mieszkaniowej jednorodzinnej teren usług teren komunikacji teren zieleni urządzonej teren ogrodów działkowych teren infrastruktury technicznej
profil dodatkowy	teren zieleni naturalnej teren lasu teren wód
maksymalna nadziemna intensywnosc zabudowy	0.6
maksymalny udzial powierzchni zabudowy	30%
maksymalna wysokosc zabudowy	10.0 m
minimalny udzial powierzchni biologicznie czynnej	30%
geometria	
plan	https://www.gov.pl/zagospodarowanieprzestrzenne/app/AktPlanowaniaPrzestrzennego/PL.ZIPPZP.12074/100106-POG/1POG

strefa planistyczna	PL.ZIPPZP.12074_100106-POG_1POG-164SZ_20260925T120000
identifier	https://www.gov.pl/zagospodarowanieprzestrzenne/app/StrefaPlanistyczna/PL.ZIPPZP.12074/100106-POG/1POG-164SZ/20260925T120000
przestrzen nazw	PL.ZIPPZP.12074/100106-POG
lokalny id	1POG-164SZ
wersja id	20260925T120000
poczatek wersji obiektu	2026-09-25T12:00
nazwa	strefa wielofunkcyjna z zabudową zagrodową
oznaczenie	164SZ
symbol	SZ
obowiazuje od	2024-09-30
obowiazuje do	obecnie
status	w opracowaniu https://inspire.ec.europa.eu/codelist/ProcessStepGeneralValue/elaboration
charakter ustalenia	ogólnie wiążące

	https://inspire.ec.europa.eu/codelist/RegulationNatureValue/generallyBinding
profil podstawowy	teren zabudowy zagrodowej teren produkcji w gospodarstwach rolnych teren akwakultury i obsługi rybactwa teren komunikacji teren zieleni urządzonej teren ogrodów działkowych teren infrastruktury technicznej
profil dodatkowy	teren wielkotowarowej produkcji rolnej teren rolnictwa z zakazem zabudowy teren usług teren zieleni naturalnej teren lasu teren wód
maksymalna nadziemna intensywnosc zabudowy	0.6
maksymalny udzial powierzchni zabudowy	30%
maksymalna wysokosc zabudowy	15.0 m
minimalny udzial powierzchni biologicznie czynnej	30%
geometria	
plan	https://www.gov.pl/zagospodarowanieprzestrzenne/app/AktPlanowaniaPrzestrzennego/PL.ZIPPZP.12074/100106-POG/1POG

strefa planistyczna	PL.ZIPPZP.12074_100106-POG_1POG-165SJ_20260925T120000
identifier	https://www.gov.pl/zagospodarowanieprzestrzenne/app/StrefaPlanistyczna/PL.ZIPPZP.12074/100106-POG/1POG-165SJ/20260925T120000
przestrzen nazw	PL.ZIPPZP.12074/100106-POG
lokalny id	1POG-165SJ
wersja id	20260925T120000
poczatek wersji obiektu	2026-09-25T12:00
nazwa	strefa wielofunkcyjna z zabudową mieszkaniową jednorodzinną
oznaczenie	165SJ
symbol	SJ
obowiazuje od	2024-09-30
obowiazuje do	obecnie

status	w opracowaniu https://inspire.ec.europa.eu/codelist/ProcessStepGeneralValue/elaboration
charakter ustalenia	ogólnie wiążące https://inspire.ec.europa.eu/codelist/RegulationNatureValue/generallyBinding
profil podstawowy	teren zabudowy mieszkaniowej jednorodzinnej teren usług teren komunikacji teren zieleni urządzonej teren ogrodów działkowych teren infrastruktury technicznej
profil dodatkowy	teren zieleni naturalnej teren lasu teren wód
maksymalna nadziemna intensywnosc zabudowy	0.7
maksymalny udzial powierzchni zabudowy	35%
maksymalna wysokosc zabudowy	10.0 m
minimalny udzial powierzchni biologicznie czynnej	30%
geometria	
plan	https://www.gov.pl/zagospodarowanieprzestrzenne/app/AktPlanowaniaPrzestrzennego/PL.ZIPPZP.12074/100106-POG/1POG

strefa planistyczna	PL.ZIPPZP.12074_100106-POG_1POG-165SZ_20260925T120000
identifier	https://www.gov.pl/zagospodarowanieprzestrzenne/app/StrefaPlanistyczna/PL.ZIPPZP.12074/100106-POG/1POG-165SZ/20260925T120000
przestrzen nazw	PL.ZIPPZP.12074/100106-POG
lokalny id	1POG-165SZ
wersja id	20260925T120000
poczatek wersji obiektu	2026-09-25T12:00
nazwa	strefa wielofunkcyjna z zabudową zagrodową
oznaczenie	165SZ
symbol	SZ
obowiazuje od	2024-09-30
obowiazuje do	obecnie

status	w opracowaniu https://inspire.ec.europa.eu/codelist/ProcessStepGeneralValue/elaboration
charakter ustalenia	ogólnie wiążące https://inspire.ec.europa.eu/codelist/RegulationNatureValue/generallyBinding
profil podstawowy	teren zabudowy zagrodowej teren produkcji w gospodarstwach rolnych teren akwakultury i obsługi rybactwa teren komunikacji teren zieleni urządzonej teren ogrodów działkowych teren infrastruktury technicznej
profil dodatkowy	teren wielkotowarowej produkcji rolnej teren rolnictwa z zakazem zabudowy teren usług teren zieleni naturalnej teren lasu teren wód
maksymalna nadziemna intensywnosc zabudowy	0.8
maksymalny udzial powierzchni zabudowy	40%
maksymalna wysokosc zabudowy	15.0 m
minimalny udzial powierzchni biologicznie czynnej	30%
geometria	
plan	https://www.gov.pl/zagospodarowanieprzestrzenne/app/AktPlanowaniaPrzestrzennego/PL.ZIPPZP.12074/100106-POG/1POG

strefa planistyczna	PL.ZIPPZP.12074_100106-POG_1POG-166SZ_20260925T120000
identifier	https://www.gov.pl/zagospodarowanieprzestrzenne/app/StrefaPlanistyczna/PL.ZIPPZP.12074/100106-POG/1POG-166SZ/20260925T120000
przestrzen nazw	PL.ZIPPZP.12074/100106-POG
lokalny id	1POG-166SZ
wersja id	20260925T120000
poczatek wersji obiektu	2026-09-25T12:00
nazwa	strefa wielofunkcyjna z zabudową zagrodową
oznaczenie	166SZ

symbol	SZ
obowiazuje od	2024-09-30
obowiazuje do	obecnie
status	w opracowaniu https://inspire.ec.europa.eu/codelist/ProcessStepGeneralValue/elaboration
charakter ustalenia	ogólnie wiążące https://inspire.ec.europa.eu/codelist/RegulationNatureValue/generallyBinding
profil podstawowy	teren zabudowy zagrodowej teren produkcji w gospodarstwach rolnych teren akwakultury i obsługi rybactwa teren komunikacji teren zieleni urządzonej teren ogrodów działkowych teren infrastruktury technicznej
profil dodatkowy	teren wielkotowarowej produkcji rolnej teren rolnictwa z zakazem zabudowy teren usług teren zieleni naturalnej teren lasu teren wód
maksymalna nadziemna intensywnosc zabudowy	0.6
maksymalny udzial powierzchni zabudowy	30%
maksymalna wysokosc zabudowy	15.0 m
minimalny udzial powierzchni biologicznie czynnej	30%
geometria	
plan	https://www.gov.pl/zagospodarowanieprzestrzenne/app/AktPlanowaniaPrzestrzennego/PL.ZIPPZP.12074/100106-POG/1POG

strefa planistyczna	PL.ZIPPZP.12074_100106-POG_1POG-166SJ_20260925T120000
identifier	https://www.gov.pl/zagospodarowanieprzestrzenne/app/StrefaPlanistyczna/PL.ZIPPZP.12074/100106-POG/1POG-166SJ/20260925T120000
przestrzen nazw	PL.ZIPPZP.12074/100106-POG
lokalny id	1POG-166SJ
wersja id	20260925T120000

poczatek wersji obiektu	2026-09-25T12:00
nazwa	strefa wielofunkcyjna z zabudową mieszkaniową jednorodzinną
oznaczenie	166SJ
symbol	SJ
obowiazuje od	2024-09-30
obowiazuje do	obecnie
status	w opracowaniu https://inspire.ec.europa.eu/codelist/ProcessStepGeneralValue/elaboration
charakter ustalenia	ogólnie wiążące https://inspire.ec.europa.eu/codelist/RegulationNatureValue/generallyBinding
profil podstawowy	teren zabudowy mieszkaniowej jednorodzinnej teren usług teren komunikacji teren zieleni urządzonej teren ogrodów działkowych teren infrastruktury technicznej
profil dodatkowy	teren zieleni naturalnej teren lasu teren wód
maksymalna nadziemna intensywnosc zabudowy	1.2
maksymalny udzial powierzchni zabudowy	60%
maksymalna wysokosc zabudowy	10.0 m
minimalny udzial powierzchni biologicznie czynnej	30%
geometria	
plan	https://www.gov.pl/zagospodarowanieprzestrzenne/app/AktPlanowaniaPrzestrzennego/PL.ZIPPZP.12074/100106-POG/1POG

strefa planistyczna	PL.ZIPPZP.12074_100106-POG_1POG-167SJ_20260925T120000
identifier	https://www.gov.pl/zagospodarowanieprzestrzenne/app/StrefaPlanistyczna/PL.ZIPPZP.12074/100106-POG/1POG-167SJ/20260925T120000
przestrzen nazw	PL.ZIPPZP.12074/100106-POG
lokalny id	1POG-167SJ
wersja id	20260925T120000

poczatek wersji obiektu	2026-09-25T12:00
nazwa	strefa wielofunkcyjna z zabudową mieszkaniową jednorodzinną
oznaczenie	167SJ
symbol	SJ
obowiazuje od	2024-09-30
obowiazuje do	obecnie
status	w opracowaniu https://inspire.ec.europa.eu/codelist/ProcessStepGeneralValue/elaboration
charakter ustalenia	ogólnie wiążące https://inspire.ec.europa.eu/codelist/RegulationNatureValue/generallyBinding
profil podstawowy	teren zabudowy mieszkaniowej jednorodzinnej teren usług teren komunikacji teren zieleni urządzonej teren ogrodów działkowych teren infrastruktury technicznej
profil dodatkowy	teren zieleni naturalnej teren lasu teren wód
maksymalna nadziemna intensywnosc zabudowy	0.6
maksymalny udzial powierzchni zabudowy	30%
maksymalna wysokosc zabudowy	10.0 m
minimalny udzial powierzchni biologicznie czynnej	30%
geometria Nie można pobrać podglądu podkładu mapowego. Usługa WMTS jest teraz niedostępna.	
plan	https://www.gov.pl/zagospodarowanieprzestrzenne/app/AktPlanowaniaPrzestrzennego/PL.ZIPPZP.12074/100106-POG/1POG

strefa planistyczna	PL.ZIPPZP.12074_100106-POG_1POG-167SZ_20260925T120000
identifier	https://www.gov.pl/zagospodarowanieprzestrzenne/app/StrefaPlanistyczna/PL.ZIPPZP.12074/100106-POG/1POG-167SZ/20260925T120000
przestrzen nazw	PL.ZIPPZP.12074/100106-POG
lokalny id	1POG-167SZ

wersja id	20260925T120000
poczatek wersji obiektu	2026-09-25T12:00
nazwa	strefa wielofunkcyjna z zabudową zagrodową
oznaczenie	167SZ
symbol	SZ
obowiazuje od	2024-09-30
obowiazuje do	obecnie
status	w opracowaniu https://inspire.ec.europa.eu/codelist/ProcessStepGeneralValue/elaboration
charakter ustalenia	ogólnie wiążące https://inspire.ec.europa.eu/codelist/RegulationNatureValue/generallyBinding
profil podstawowy	teren zabudowy zagrodowej teren produkcji w gospodarstwach rolnych teren akwakultury i obsługi rybactwa teren komunikacji teren zieleni urządzonej teren ogrodów działkowych teren infrastruktury technicznej
profil dodatkowy	teren wielkotowarowej produkcji rolnej teren rolnictwa z zakazem zabudowy teren usług teren zieleni naturalnej teren lasu teren wód
maksymalna nadziemna intensywnosc zabudowy	0.6
maksymalny udzial powierzchni zabudowy	30%
maksymalna wysokosc zabudowy	15.0 m
minimalny udzial powierzchni biologicznie czynnej	30%
geometria	
plan	https://www.gov.pl/zagospodarowanieprzestrzenne/app/AktPlanowaniaPrzestrzennego/PL.ZIPPZP.12074/100106-POG/1POG

strefa planistyczna	PL.ZIPPZP.12074_100106-POG_1POG-168SZ_20260925T120000
identifier	https://www.gov.pl/zagospodarowanieprzestrzenne/app/StrefaPlanistyczna/PL.ZIPPZP.12074/100106-POG/1POG-168SZ

	/20260925T120000
przestrzen nazw	PL.ZIPPZP.12074/100106-POG
lokalny id	1POG-168SZ
wersja id	20260925T120000
poczatek wersji obiektu	2026-09-25T12:00
nazwa	strefa wielofunkcyjna z zabudową zagrodową
oznaczenie	168SZ
symbol	SZ
obowiazuje od	2024-09-30
obowiazuje do	obecnie
status	w opracowaniu https://inspire.ec.europa.eu/codelist/ProcessStepGeneralValue/elaboration
charakter ustalenia	ogólnie wiążące https://inspire.ec.europa.eu/codelist/RegulationNatureValue/generallyBinding
profil podstawowy	teren zabudowy zagrodowej teren produkcji w gospodarstwach rolnych teren akwakultury i obsługi rybactwa teren komunikacji teren zieleni urządzonej teren ogrodów działkowych teren infrastruktury technicznej
profil dodatkowy	teren wielkotowarowej produkcji rolnej teren rolnictwa z zakazem zabudowy teren usług teren zieleni naturalnej teren lasu teren wód
maksymalna nadziemna intensywnosc zabudowy	0.7
maksymalny udzial powierzchni zabudowy	35%
maksymalna wysokosc zabudowy	15.0 m
minimalny udzial powierzchni biologicznie czynnej	30%
geometria	
plan	https://www.gov.pl/zagospodarowanieprzestrzenne/app/AktPlanowaniaPrzestrzennego/PL.ZIPPZP.12074/100106-POG/1POG

strefa planistyczna	PL.ZIPPZP.12074_100106-POG_1POG-168SJ_20260925T120000
identifier	https://www.gov.pl/zagospodarowanieprzestrzenne/app/StrefaPlanistyczna/PL.ZIPPZP.12074/100106-POG/1POG-168SJ/20260925T120000
przestrzen nazw	PL.ZIPPZP.12074/100106-POG
lokalny id	1POG-168SJ
wersja id	20260925T120000
poczatek wersji obiektu	2026-09-25T12:00
nazwa	strefa wielofunkcyjna z zabudową mieszkaniową jednorodzinną
oznaczenie	168SJ
symbol	SJ
obowiazuje od	2024-09-30
obowiazuje do	obecnie
status	w opracowaniu https://inspire.ec.europa.eu/codelist/ProcessStepGeneralValue/elaboration
charakter ustalenia	ogólnie wiążące https://inspire.ec.europa.eu/codelist/RegulationNatureValue/generallyBinding
profil podstawowy	teren zabudowy mieszkaniowej jednorodzinnej teren usług teren komunikacji teren zieleni urządzonej teren ogrodów działkowych teren infrastruktury technicznej
profil dodatkowy	teren zieleni naturalnej teren lasu teren wód
maksymalna nadziemna intensywnosc zabudowy	1
maksymalny udzial powierzchni zabudowy	50%
maksymalna wysokosc zabudowy	10.0 m
minimalny udzial powierzchni biologicznie czynnej	30%
geometria Nie można pobrać podglądu podkładu mapowego. Usługa WMTS jest teraz niedostępna.	
plan	https://www.gov.pl/zagospodarowanieprzestrzenne/app

	/AktPlanowaniaPrzestrzennego/PL.ZIPPZP.12074/100106-POG/1POG
strefa planistyczna	PL.ZIPPZP.12074_100106-POG_1POG-169SZ_20260925T120000
identifier	https://www.gov.pl/zagospodarowanieprzestrzenne/app/StrefaPlanistyczna/PL.ZIPPZP.12074/100106-POG/1POG-169SZ/20260925T120000
przestrzen nazw	PL.ZIPPZP.12074/100106-POG
lokalny id	1POG-169SZ
wersja id	20260925T120000
poczatek wersji obiektu	2026-09-25T12:00
nazwa	strefa wielofunkcyjna z zabudową zagrodową
oznaczenie	169SZ
symbol	SZ
obowiazuje od	2024-09-30
obowiazuje do	obecnie
status	w opracowaniu https://inspire.ec.europa.eu/codelist/ProcessStepGeneralValue/elaboration
charakter ustalenia	ogólnie wiążące https://inspire.ec.europa.eu/codelist/RegulationNatureValue/generallyBinding
profil podstawowy	teren zabudowy zagrodowej teren produkcji w gospodarstwach rolnych teren akwakultury i obsługi rybactwa teren komunikacji teren zieleni urządzonej teren ogrodów działkowych teren infrastruktury technicznej
profil dodatkowy	teren wielkotowarowej produkcji rolnej teren rolnictwa z zakazem zabudowy teren usług teren zieleni naturalnej teren lasu teren wód
maksymalna nadziemna intensywnosc zabudowy	0.8
maksymalny udzial powierzchni zabudowy	40%
maksymalna wysokosc zabudowy	15.0 m
minimalny udzial powierzchni biologicznie czynnej	30%
geometria	

plan	https://www.gov.pl/zagospodarowanieprzestrzenne/app/AktPlanowaniaPrzestrzennego/PL.ZIPPZP.12074/100106-POG/1POG

strefa planistyczna	PL.ZIPPZP.12074_100106-POG_1POG-169SJ_20260925T120000
identifier	https://www.gov.pl/zagospodarowanieprzestrzenne/app/StrefaPlanistyczna/PL.ZIPPZP.12074/100106-POG/1POG-169SJ/20260925T120000
przestrzen nazw	PL.ZIPPZP.12074/100106-POG
lokalny id	1POG-169SJ
wersja id	20260925T120000
poczatek wersji obiektu	2026-09-25T12:00
nazwa	strefa wielofunkcyjna z zabudową mieszkaniową jednorodzinną
oznaczenie	169SJ
symbol	SJ
obowiazuje od	2024-09-30
obowiazuje do	obecnie
status	w opracowaniu https://inspire.ec.europa.eu/codelist/ProcessStepGeneralValue/elaboration
charakter ustalenia	ogólnie wiążące https://inspire.ec.europa.eu/codelist/RegulationNatureValue/generallyBinding
profil podstawowy	teren zabudowy mieszkaniowej jednorodzinnej teren usług teren komunikacji teren zieleni urządzonej teren ogrodów działkowych teren infrastruktury technicznej
profil dodatkowy	teren zieleni naturalnej teren lasu teren wód
maksymalna nadziemna intensywnosc zabudowy	1.2
maksymalny udzial powierzchni zabudowy	60%
maksymalna wysokosc zabudowy	10.0 m
minimalny udzial powierzchni biologicznie czynnej	30%

geometria	
plan	https://www.gov.pl/zagospodarowanieprzestrzenne/app/AktPlanowaniaPrzestrzennego/PL.ZIPPZP.12074/100106-POG/1POG
strefa planistyczna	PL.ZIPPZP.12074_100106-POG_1POG-170SJ_20260925T120000
identifier	https://www.gov.pl/zagospodarowanieprzestrzenne/app/StrefaPlanistyczna/PL.ZIPPZP.12074/100106-POG/1POG-170SJ/20260925T120000
przestrzen nazw	PL.ZIPPZP.12074/100106-POG
lokalny id	1POG-170SJ
wersja id	20260925T120000
poczatek wersji obiektu	2026-09-25T12:00
nazwa	strefa wielofunkcyjna z zabudową mieszkaniową jednorodzinną
oznaczenie	170SJ
symbol	SJ
obowiazuje od	2024-09-30
obowiazuje do	obecnie
status	w opracowaniu https://inspire.ec.europa.eu/codelist/ProcessStepGeneralValue/elaboration
charakter ustalenia	ogólnie wiążące https://inspire.ec.europa.eu/codelist/RegulationNatureValue/generallyBinding
profil podstawowy	teren zabudowy mieszkaniowej jednorodzinnej teren usług teren komunikacji teren zieleni urządzonej teren ogrodów działkowych teren infrastruktury technicznej
profil dodatkowy	teren zieleni naturalnej teren lasu teren wód
maksymalna nadziemna intensywnosc zabudowy	1.2
maksymalny udzial powierzchni zabudowy	60%
maksymalna wysokosc zabudowy	10.0 m
minimalny udzial powierzchni	

biologicznie czynnej	30%
geometria	
plan	https://www.gov.pl/zagospodarowanieprzestrzenne/app/AktPlanowaniaPrzestrzennego/PL.ZIPPZP.12074/100106-POG/1POG

strefa planistyczna	PL.ZIPPZP.12074_100106-POG_1POG-170SZ_20260925T120000
identifier	https://www.gov.pl/zagospodarowanieprzestrzenne/app/StrefaPlanistyczna/PL.ZIPPZP.12074/100106-POG/1POG-170SZ/20260925T120000
przestrzen nazw	PL.ZIPPZP.12074/100106-POG
lokalny id	1POG-170SZ
wersja id	20260925T120000
poczatek wersji obiektu	2026-09-25T12:00
nazwa	strefa wielofunkcyjna z zabudową zagrodową
oznaczenie	170SZ
symbol	SZ
obowiazuje od	2024-09-30
obowiazuje do	obecnie
status	w opracowaniu https://inspire.ec.europa.eu/codelist/ProcessStepGeneralValue/elaboration
charakter ustalenia	ogólnie wiążące https://inspire.ec.europa.eu/codelist/RegulationNatureValue/generallyBinding
profil podstawowy	teren zabudowy zagrodowej teren produkcji w gospodarstwach rolnych teren akwakultury i obsługi rybactwa teren komunikacji teren zieleni urządzonej teren ogrodów działkowych teren infrastruktury technicznej
profil dodatkowy	teren wielkotowarowej produkcji rolnej teren rolnictwa z zakazem zabudowy teren usług teren zieleni naturalnej teren lasu teren wód
maksymalna nadziemna intensywnosc zabudowy	0.6

maksymalny udzial powierzchni zabudowy	30%
maksymalna wysokosc zabudowy	15.0 m
minimalny udzial powierzchni biologicznie czynnej	30%
geometria	
plan	https://www.gov.pl/zagospodarowanieprzestrzenne/app/AktPlanowaniaPrzestrzennego/PL.ZIPPZP.12074/100106-POG/1POG

strefa planistyczna	PL.ZIPPZP.12074_100106-POG_1POG-171SZ_20260925T120000
identifier	https://www.gov.pl/zagospodarowanieprzestrzenne/app/StrefaPlanistyczna/PL.ZIPPZP.12074/100106-POG/1POG-171SZ/20260925T120000
przestrzen nazw	PL.ZIPPZP.12074/100106-POG
lokalny id	1POG-171SZ
wersja id	20260925T120000
poczatek wersji obiektu	2026-09-25T12:00
nazwa	strefa wielofunkcyjna z zabudową zagrodową
oznaczenie	171SZ
symbol	SZ
obowiazuje od	2024-09-30
obowiazuje do	obecnie
status	w opracowaniu https://inspire.ec.europa.eu/codelist/ProcessStepGeneralValue/elaboration
charakter ustalenia	ogólnie wiążące https://inspire.ec.europa.eu/codelist/RegulationNatureValue/generallyBinding
profil podstawowy	teren zabudowy zagrodowej teren produkcji w gospodarstwach rolnych teren akwakultury i obsługi rybactwa teren komunikacji teren zieleni urządzonej teren ogrodów działkowych teren infrastruktury technicznej
profil dodatkowy	teren wielkotowarowej produkcji rolnej teren rolnictwa z zakazem zabudowy teren usług teren zieleni naturalnej

	teren lasu teren wód
maksymalna nadziemna intensywnosc zabudowy	0.6
maksymalny udzial powierzchni zabudowy	30%
maksymalna wysokosc zabudowy	15.0 m
minimalny udzial powierzchni biologicznie czynnej	30%
geometria	
plan	https://www.gov.pl/zagospodarowanieprzestrzenne/app/AktPlanowaniaPrzestrzennego/PL.ZIPPZP.12074/100106-POG/1POG

strefa planistyczna	PL.ZIPPZP.12074_100106-POG_1POG-171SJ_20260925T120000
identifier	https://www.gov.pl/zagospodarowanieprzestrzenne/app/StrefaPlanistyczna/PL.ZIPPZP.12074/100106-POG/1POG-171SJ/20260925T120000
przestrzen nazw	PL.ZIPPZP.12074/100106-POG
lokalny id	1POG-171SJ
wersja id	20260925T120000
poczatek wersji obiektu	2026-09-25T12:00
nazwa	strefa wielofunkcyjna z zabudową mieszkaniową jednorodzinną
oznaczenie	171SJ
symbol	SJ
obowiazuje od	2024-09-30
obowiazuje do	obecnie
status	w opracowaniu https://inspire.ec.europa.eu/codelist/ProcessStepGeneralValue/elaboration
charakter ustalenia	ogólnie wiążące https://inspire.ec.europa.eu/codelist/RegulationNatureValue/generallyBinding
profil podstawowy	teren zabudowy mieszkaniowej jednorodzinnej teren usług teren komunikacji teren zieleni urządzonej teren ogrodów działkowych teren infrastruktury technicznej

profil dodatkowy	teren zieleni naturalnej teren lasu teren wód
maksymalna nadziemna intensywnosc zabudowy	0.7
maksymalny udzial powierzchni zabudowy	35%
maksymalna wysokosc zabudowy	10.0 m
minimalny udzial powierzchni biologicznie czynnej	30%
geometria	
plan	https://www.gov.pl/zagospodarowanieprzestrzenne/app/AktPlanowaniaPrzestrzennego/PL.ZIPPZP.12074/100106-POG/1POG

strefa planistyczna	PL.ZIPPZP.12074_100106-POG_1POG-172SJ_20260925T120000
identifier	https://www.gov.pl/zagospodarowanieprzestrzenne/app/StrefaPlanistyczna/PL.ZIPPZP.12074/100106-POG/1POG-172SJ/20260925T120000
przestrzen nazw	PL.ZIPPZP.12074/100106-POG
lokalny id	1POG-172SJ
wersja id	20260925T120000
poczatek wersji obiektu	2026-09-25T12:00
nazwa	strefa wielofunkcyjna z zabudową mieszkaniową jednorodzinną
oznaczenie	172SJ
symbol	SJ
obowiazuje od	2024-09-30
obowiazuje do	obecnie
status	w opracowaniu https://inspire.ec.europa.eu/codelist/ProcessStepGeneralValue/elaboration
charakter ustalenia	ogólnie wiążące https://inspire.ec.europa.eu/codelist/RegulationNatureValue/generallyBinding
profil podstawowy	teren zabudowy mieszkaniowej jednorodzinnej teren usług teren komunikacji teren zieleni urządzonej teren ogrodów działkowych teren infrastruktury technicznej

profil dodatkowy	teren zieleni naturalnej teren lasu teren wód
maksymalna nadziemna intensywnosc zabudowy	0.6
maksymalny udzial powierzchni zabudowy	30%
maksymalna wysokosc zabudowy	10.0 m
minimalny udzial powierzchni biologicznie czynnej	30%
geometria	
plan	https://www.gov.pl/zagospodarowanieprzestrzenne/app/AktPlanowaniaPrzestrzennego/PL.ZIPPZP.12074/100106-POG/1POG

strefa planistyczna	PL.ZIPPZP.12074_100106-POG_1POG-172SZ_20260925T120000
identifier	https://www.gov.pl/zagospodarowanieprzestrzenne/app/StrefaPlanistyczna/PL.ZIPPZP.12074/100106-POG/1POG-172SZ/20260925T120000
przestrzen nazw	PL.ZIPPZP.12074/100106-POG
lokalny id	1POG-172SZ
wersja id	20260925T120000
poczatek wersji obiektu	2026-09-25T12:00
nazwa	strefa wielofunkcyjna z zabudową zagrodową
oznaczenie	172SZ
symbol	SZ
obowiazuje od	2024-09-30
obowiazuje do	obecnie
status	w opracowaniu https://inspire.ec.europa.eu/codelist/ProcessStepGeneralValue/elaboration
charakter ustalenia	ogólnie wiążące https://inspire.ec.europa.eu/codelist/RegulationNatureValue/generallyBinding
profil podstawowy	teren zabudowy zagrodowej teren produkcji w gospodarstwach rolnych teren akwakultury i obsługi rybactwa teren komunikacji teren zieleni urządzonej

	teren ogrodów działkowych teren infrastruktury technicznej
profil dodatkowy	teren wielkotowarowej produkcji rolnej teren rolnictwa z zakazem zabudowy teren usług teren zieleni naturalnej teren lasu teren wód
maksymalna nadziemna intensywnosc zabudowy	0.6
maksymalny udzial powierzchni zabudowy	30%
maksymalna wysokosc zabudowy	15.0 m
minimalny udzial powierzchni biologicznie czynnej	30%
geometria	
plan	https://www.gov.pl/zagospodarowanieprzestrzenne/app/AktPlanowaniaPrzestrzennego/PL.ZIPPZP.12074/100106-POG/1POG

strefa planistyczna	PL.ZIPPZP.12074_100106-POG_1POG-173SZ_20260925T120000
identifier	https://www.gov.pl/zagospodarowanieprzestrzenne/app/StrefaPlanistyczna/PL.ZIPPZP.12074/100106-POG/1POG-173SZ/20260925T120000
przestrzen nazw	PL.ZIPPZP.12074/100106-POG
lokalny id	1POG-173SZ
wersja id	20260925T120000
poczatek wersji obiektu	2026-09-25T12:00
nazwa	strefa wielofunkcyjna z zabudową zagrodową
oznaczenie	173SZ
symbol	SZ
obowiazuje od	2024-09-30
obowiazuje do	obecnie
status	w opracowaniu https://inspire.ec.europa.eu/codelist/ProcessStepGeneralValue/elaboration
charakter ustalenia	ogólnie wiążące https://inspire.ec.europa.eu/codelist/RegulationNatureValue/generallyBinding

profil podstawowy	teren zabudowy zagrodowej teren produkcji w gospodarstwach rolnych teren akwakultury i obsługi rybactwa teren komunikacji teren zieleni urządzonej teren ogrodów działkowych teren infrastruktury technicznej
profil dodatkowy	teren wielkotowarowej produkcji rolnej teren rolnictwa z zakazem zabudowy teren usług teren zieleni naturalnej teren lasu teren wód
maksymalna nadziemna intensywnosc zabudowy	0.7
maksymalny udzial powierzchni zabudowy	35%
maksymalna wysokosc zabudowy	15.0 m
minimalny udzial powierzchni biologicznie czynnej	30%
geometria	
plan	https://www.gov.pl/zagospodarowanieprzestrzenne/app/AktPlanowaniaPrzestrzennego/PL.ZIPPZP.12074/100106-POG/1POG

strefa planistyczna	PL.ZIPPZP.12074_100106-POG_1POG-173SJ_20260925T120000
identifier	https://www.gov.pl/zagospodarowanieprzestrzenne/app/StrefaPlanistyczna/PL.ZIPPZP.12074/100106-POG/1POG-173SJ/20260925T120000
przestrzen nazw	PL.ZIPPZP.12074/100106-POG
lokalny id	1POG-173SJ
wersja id	20260925T120000
poczatek wersji obiektu	2026-09-25T12:00
nazwa	strefa wielofunkcyjna z zabudową mieszkaniową jednorodzinną
oznaczenie	173SJ
symbol	SJ
obowiazuje od	2024-09-30
obowiazuje do	obecnie
status	w opracowaniu https://inspire.ec.europa.eu/codelist/ProcessStepGeneralValue

	/elaboration
charakter ustalenia	ogólnie wiążące https://inspire.ec.europa.eu/codelist/RegulationNatureValue/generallyBinding
profil podstawowy	teren zabudowy mieszkaniowej jednorodzinnej teren usług teren komunikacji teren zieleni urządzonej teren ogrodów działkowych teren infrastruktury technicznej
profil dodatkowy	teren zieleni naturalnej teren lasu teren wód
maksymalna nadziemna intensywnosc zabudowy	0.6
maksymalny udzial powierzchni zabudowy	30%
maksymalna wysokosc zabudowy	10.0 m
minimalny udzial powierzchni biologicznie czynnej	30%
geometria	
plan	https://www.gov.pl/zagospodarowanieprzestrzenne/app/AktPlanowaniaPrzestrzennego/PL.ZIPPZP.12074/100106-POG/1POG

strefa planistyczna	PL.ZIPPZP.12074_100106-POG_1POG-174SZ_20260925T120000
identifier	https://www.gov.pl/zagospodarowanieprzestrzenne/app/StrefaPlanistyczna/PL.ZIPPZP.12074/100106-POG/1POG-174SZ/20260925T120000
przestrzen nazw	PL.ZIPPZP.12074/100106-POG
lokalny id	1POG-174SZ
wersja id	20260925T120000
poczatek wersji obiektu	2026-09-25T12:00
nazwa	strefa wielofunkcyjna z zabudową zagrodową
oznaczenie	174SZ
symbol	SZ
obowiazuje od	2024-09-30
obowiazuje do	obecnie
status	w opracowaniu

	https://inspire.ec.europa.eu/codelist/ProcessStepGeneralValue/elaboration
charakter ustalenia	ogólnie wiążące https://inspire.ec.europa.eu/codelist/RegulationNatureValue/generallyBinding
profil podstawowy	teren zabudowy zagrodowej teren produkcji w gospodarstwach rolnych teren akwakultury i obsługi rybactwa teren komunikacji teren zieleni urządzonej teren ogrodów działkowych teren infrastruktury technicznej
profil dodatkowy	teren wielkotowarowej produkcji rolnej teren rolnictwa z zakazem zabudowy teren usług teren zieleni naturalnej teren lasu teren wód
maksymalna nadziemna intensywnosc zabudowy	0.6
maksymalny udzial powierzchni zabudowy	30%
maksymalna wysokosc zabudowy	15.0 m
minimalny udzial powierzchni biologicznie czynnej	30%
geometria	
plan	https://www.gov.pl/zagospodarowanieprzestrzenne/app/AktPlanowaniaPrzestrzennego/PL.ZIPPZP.12074/100106-POG/1POG
strefa planistyczna	PL.ZIPPZP.12074_100106-POG_1POG-174SJ_20260925T120000
identifier	https://www.gov.pl/zagospodarowanieprzestrzenne/app/StrefaPlanistyczna/PL.ZIPPZP.12074/100106-POG/1POG-174SJ/20260925T120000
przestrzen nazw	PL.ZIPPZP.12074/100106-POG
lokalny id	1POG-174SJ
wersja id	20260925T120000
poczatek wersji obiektu	2026-09-25T12:00
nazwa	strefa wielofunkcyjna z zabudową mieszkaniową jednorodzinną
oznaczenie	174SJ
symbol	SJ

obowiazuje od	2024-09-30
obowiazuje do	obecnie
status	w opracowaniu https://inspire.ec.europa.eu/codelist/ProcessStepGeneralValue/elaboration
charakter ustalenia	ogólnie wiążące https://inspire.ec.europa.eu/codelist/RegulationNatureValue/generallyBinding
profil podstawowy	teren zabudowy mieszkaniowej jednorodzinnej teren usług teren komunikacji teren zieleni urządzonej teren ogrodów działkowych teren infrastruktury technicznej
profil dodatkowy	teren zieleni naturalnej teren lasu teren wód
maksymalna nadziemna intensywnosc zabudowy	0.6
maksymalny udzial powierzchni zabudowy	30%
maksymalna wysokosc zabudowy	10.0 m
minimalny udzial powierzchni biologicznie czynnej	30%
geometria	
plan	https://www.gov.pl/zagospodarowanieprzestrzenne/app/AktPlanowaniaPrzestrzennego/PL.ZIPPZP.12074/100106-POG/1POG

strefa planistyczna	PL.ZIPPZP.12074_100106-POG_1POG-175SJ_20260925T120000
identifier	https://www.gov.pl/zagospodarowanieprzestrzenne/app/StrefaPlanistyczna/PL.ZIPPZP.12074/100106-POG/1POG-175SJ/20260925T120000
przestrzen nazw	PL.ZIPPZP.12074/100106-POG
lokalny id	1POG-175SJ
wersja id	20260925T120000
poczatek wersji obiektu	2026-09-25T12:00
nazwa	strefa wielofunkcyjna z zabudową mieszkaniową jednorodzinną
oznaczenie	175SJ
symbol	SJ

obowiazuje od	2024-09-30
obowiazuje do	obecnie
status	w opracowaniu https://inspire.ec.europa.eu/codelist/ProcessStepGeneralValue/elaboration
charakter ustalenia	ogólnie wiążące https://inspire.ec.europa.eu/codelist/RegulationNatureValue/generallyBinding
profil podstawowy	teren zabudowy mieszkaniowej jednorodzinnej teren usług teren komunikacji teren zieleni urządzonej teren ogrodów działkowych teren infrastruktury technicznej
profil dodatkowy	teren zieleni naturalnej teren lasu teren wód
maksymalna nadziemna intensywnosc zabudowy	0.6
maksymalny udzial powierzchni zabudowy	30%
maksymalna wysokosc zabudowy	10.0 m
minimalny udzial powierzchni biologicznie czynnej	30%
geometria	
plan	https://www.gov.pl/zagospodarowanieprzestrzenne/app/AktPlanowaniaPrzestrzennego/PL.ZIPPZP.12074/100106-POG/1POG

strefa planistyczna	PL.ZIPPZP.12074_100106-POG_1POG-175SZ_20260925T120000
identifier	https://www.gov.pl/zagospodarowanieprzestrzenne/app/StrefaPlanistyczna/PL.ZIPPZP.12074/100106-POG/1POG-175SZ/20260925T120000
przestrzen nazw	PL.ZIPPZP.12074/100106-POG
lokalny id	1POG-175SZ
wersja id	20260925T120000
poczatek wersji obiektu	2026-09-25T12:00
nazwa	strefa wielofunkcyjna z zabudową zagrodową
oznaczenie	175SZ

symbol	SZ
obowiazuje od	2024-09-30
obowiazuje do	obecnie
status	w opracowaniu https://inspire.ec.europa.eu/codelist/ProcessStepGeneralValue/elaboration
charakter ustalenia	ogólnie wiążące https://inspire.ec.europa.eu/codelist/RegulationNatureValue/generallyBinding
profil podstawowy	teren zabudowy zagrodowej teren produkcji w gospodarstwach rolnych teren akwakultury i obsługi rybactwa teren komunikacji teren zieleni urządzonej teren ogrodów działkowych teren infrastruktury technicznej
profil dodatkowy	teren wielkotowarowej produkcji rolnej teren rolnictwa z zakazem zabudowy teren usług teren zieleni naturalnej teren lasu teren wód
maksymalna nadziemna intensywnosc zabudowy	0.6
maksymalny udzial powierzchni zabudowy	30%
maksymalna wysokosc zabudowy	15.0 m
minimalny udzial powierzchni biologicznie czynnej	30%
geometria	
plan	https://www.gov.pl/zagospodarowanieprzestrzenne/app/AktPlanowaniaPrzestrzennego/PL.ZIPPZP.12074/100106-POG/1POG

strefa planistyczna	PL.ZIPPZP.12074_100106-POG_1POG-176SZ_20260925T120000
identifier	https://www.gov.pl/zagospodarowanieprzestrzenne/app/StrefaPlanistyczna/PL.ZIPPZP.12074/100106-POG/1POG-176SZ/20260925T120000
przestrzen nazw	PL.ZIPPZP.12074/100106-POG
lokalny id	1POG-176SZ
wersja id	20260925T120000

poczatek wersji obiektu	2026-09-25T12:00
nazwa	strefa wielofunkcyjna z zabudową zagrodową
oznaczenie	176SZ
symbol	SZ
obowiazuje od	2024-09-30
obowiazuje do	obecnie
status	w opracowaniu https://inspire.ec.europa.eu/codelist/ProcessStepGeneralValue/elaboration
charakter ustalenia	ogólnie wiążące https://inspire.ec.europa.eu/codelist/RegulationNatureValue/generallyBinding
profil podstawowy	teren zabudowy zagrodowej teren produkcji w gospodarstwach rolnych teren akwakultury i obsługi rybactwa teren komunikacji teren zieleni urządzonej teren ogrodów działkowych teren infrastruktury technicznej
profil dodatkowy	teren wielkotowarowej produkcji rolnej teren rolnictwa z zakazem zabudowy teren usług teren zieleni naturalnej teren lasu teren wód
maksymalna nadziemna intensywnosc zabudowy	0.6
maksymalny udzial powierzchni zabudowy	30%
maksymalna wysokosc zabudowy	15.0 m
minimalny udzial powierzchni biologicznie czynnej	30%
geometria Nie można pobrać podglądu podkładu mapowego. Usługa WMTS jest teraz niedostępna.	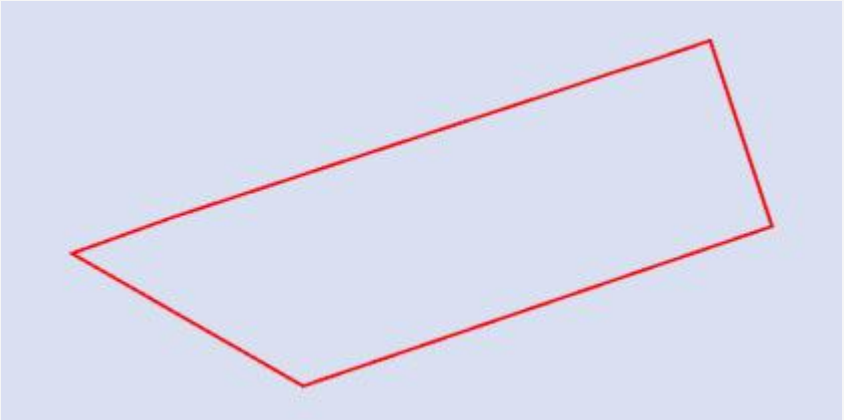
plan	https://www.gov.pl/zagospodarowanieprzestrzenne/app/AktPlanowaniaPrzestrzennego/PL.ZIPPZP.12074/100106-POG/1POG

strefa planistyczna	PL.ZIPPZP.12074_100106-POG_1POG-176SJ_20260925T120000
identifier	https://www.gov.pl/zagospodarowanieprzestrzenne/app/StrefaPlanistyczna/PL.ZIPPZP.12074/100106-POG/1POG-176SJ/20260925T120000

przestrzen nazw	PL.ZIPPZP.12074/100106-POG
lokalny id	1POG-176SJ
wersja id	20260925T120000
poczatek wersji obiektu	2026-09-25T12:00
nazwa	strefa wielofunkcyjna z zabudową mieszkaniową jednorodzinną
oznaczenie	176SJ
symbol	SJ
obowiazuje od	2024-09-30
obowiazuje do	obecnie
status	w opracowaniu https://inspire.ec.europa.eu/codelist/ProcessStepGeneralValue/elaboration
charakter ustalenia	ogólnie wiążące https://inspire.ec.europa.eu/codelist/RegulationNatureValue/generallyBinding
profil podstawowy	teren zabudowy mieszkaniowej jednorodzinnej teren usług teren komunikacji teren zieleni urządzonej teren ogrodów działkowych teren infrastruktury technicznej
profil dodatkowy	teren zieleni naturalnej teren lasu teren wód
maksymalna nadziemna intensywnosc zabudowy	0.6
maksymalny udzial powierzchni zabudowy	30%
maksymalna wysokosc zabudowy	10.0 m
minimalny udzial powierzchni biologicznie czynnej	30%
geometria	
plan	https://www.gov.pl/zagospodarowanieprzestrzenne/app/AktPlanowaniaPrzestrzennego/PL.ZIPPZP.12074/100106-POG/1POG

strefa planistyczna	PL.ZIPPZP.12074_100106-POG_1POG-177SJ_20260925T120000
identifier	https://www.gov.pl/zagospodarowanieprzestrzenne/app/StrefaPlanistyczna/PL.ZIPPZP.12074/100106-POG/1POG-177SJ/20260925T120000

przestrzen nazw	PL.ZIPPZP.12074/100106-POG
lokalny id	1POG-177SJ
wersja id	20260925T120000
poczatek wersji obiektu	2026-09-25T12:00
nazwa	strefa wielofunkcyjna z zabudową mieszkaniową jednorodzinną
oznaczenie	177SJ
symbol	SJ
obowiazuje od	2024-09-30
obowiazuje do	obecnie
status	w opracowaniu https://inspire.ec.europa.eu/codelist/ProcessStepGeneralValue/elaboration
charakter ustalenia	ogólnie wiążące https://inspire.ec.europa.eu/codelist/RegulationNatureValue/generallyBinding
profil podstawowy	teren zabudowy mieszkaniowej jednorodzinnej teren usług teren komunikacji teren zieleni urządzonej teren ogrodów działkowych teren infrastruktury technicznej
profil dodatkowy	teren zieleni naturalnej teren lasu teren wód
maksymalna nadziemna intensywnosc zabudowy	0.7
maksymalny udzial powierzchni zabudowy	35%
maksymalna wysokosc zabudowy	10.0 m
minimalny udzial powierzchni biologicznie czynnej	30%
geometria Nie można pobrać podglądu podkładu mapowego. Usługa WMTS jest teraz niedostępna.	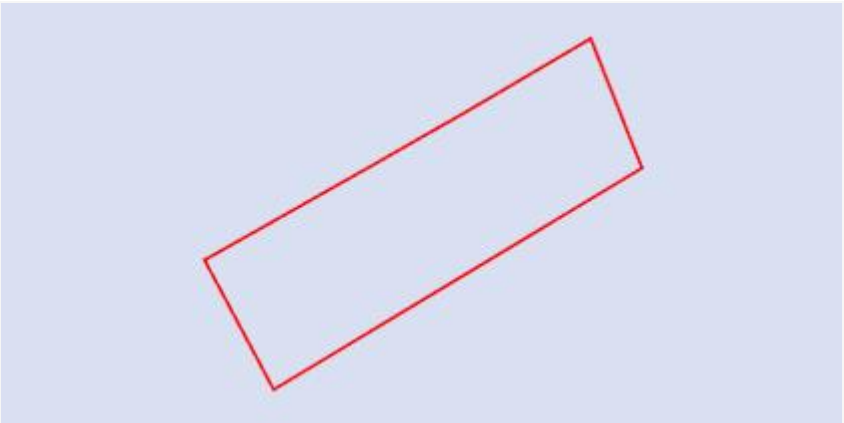
plan	https://www.gov.pl/zagospodarowanieprzestrzenne/app/AktPlanowaniaPrzestrzennego/PL.ZIPPZP.12074/100106-POG/1POG

strefa planistyczna	PL.ZIPPZP.12074_100106-POG_1POG-177SZ_20260925T120000
identifier	https://www.gov.pl/zagospodarowanieprzestrzenne/app/StrefaPlanistyczna/PL.ZIPPZP.12074/100106-POG/1POG-177SZ

	/20260925T120000
przestrzen nazw	PL.ZIPPZP.12074/100106-POG
lokalny id	1POG-177SZ
wersja id	20260925T120000
poczatek wersji obiektu	2026-09-25T12:00
nazwa	strefa wielofunkcyjna z zabudową zagrodową
oznaczenie	177SZ
symbol	SZ
obowiazuje od	2024-09-30
obowiazuje do	obecnie
status	w opracowaniu https://inspire.ec.europa.eu/codelist/ProcessStepGeneralValue/elaboration
charakter ustalenia	ogólnie wiążące https://inspire.ec.europa.eu/codelist/RegulationNatureValue/generallyBinding
profil podstawowy	teren zabudowy zagrodowej teren produkcji w gospodarstwach rolnych teren akwakultury i obsługi rybactwa teren komunikacji teren zieleni urządzonej teren ogrodów działkowych teren infrastruktury technicznej
profil dodatkowy	teren wielkotowarowej produkcji rolnej teren rolnictwa z zakazem zabudowy teren usług teren zieleni naturalnej teren lasu teren wód
maksymalna nadziemna intensywnosc zabudowy	0.7
maksymalny udzial powierzchni zabudowy	35%
maksymalna wysokosc zabudowy	15.0 m
minimalny udzial powierzchni biologicznie czynnej	30%
geometria	
plan	https://www.gov.pl/zagospodarowanieprzestrzenne/app/AktPlanowaniaPrzestrzennego/PL.ZIPPZP.12074/100106-POG/1POG

strefa planistyczna	PL.ZIPPZP.12074_100106-POG_1POG-178SZ_20260925T120000
identifier	https://www.gov.pl/zagospodarowanieprzestrzenne/app/StrefaPlanistyczna/PL.ZIPPZP.12074/100106-POG/1POG-178SZ/20260925T120000
przestrzen nazw	PL.ZIPPZP.12074/100106-POG
lokalny id	1POG-178SZ
wersja id	20260925T120000
poczatek wersji obiektu	2026-09-25T12:00
nazwa	strefa wielofunkcyjna z zabudową zagrodową
oznaczenie	178SZ
symbol	SZ
obowiazuje od	2024-09-30
obowiazuje do	obecnie
status	w opracowaniu https://inspire.ec.europa.eu/codelist/ProcessStepGeneralValue/elaboration
charakter ustalenia	ogólnie wiążące https://inspire.ec.europa.eu/codelist/RegulationNatureValue/generallyBinding
profil podstawowy	teren zabudowy zagrodowej teren produkcji w gospodarstwach rolnych teren akwakultury i obsługi rybactwa teren komunikacji teren zieleni urządzonej teren ogrodów działkowych teren infrastruktury technicznej
profil dodatkowy	teren wielkotowarowej produkcji rolnej teren rolnictwa z zakazem zabudowy teren usług teren zieleni naturalnej teren lasu teren wód
maksymalna nadziemna intensywnosc zabudowy	0.6
maksymalny udzial powierzchni zabudowy	30%
maksymalna wysokosc zabudowy	15.0 m
minimalny udzial powierzchni biologicznie czynnej	30%
geometria	

plan	https://www.gov.pl/zagospodarowanieprzestrzenne/app/AktPlanowaniaPrzestrzennego/PL.ZIPPZP.12074/100106-POG/1POG
strefa planistyczna	PL.ZIPPZP.12074_100106-POG_1POG-178SJ_20260925T120000
identifier	https://www.gov.pl/zagospodarowanieprzestrzenne/app/StrefaPlanistyczna/PL.ZIPPZP.12074/100106-POG/1POG-178SJ/20260925T120000
przestrzen nazw	PL.ZIPPZP.12074/100106-POG
lokalny id	1POG-178SJ
wersja id	20260925T120000
poczatek wersji obiektu	2026-09-25T12:00
nazwa	strefa wielofunkcyjna z zabudową mieszkaniową jednorodzinną
oznaczenie	178SJ
symbol	SJ
obowiazuje od	2024-09-30
obowiazuje do	obecnie
status	w opracowaniu https://inspire.ec.europa.eu/codelist/ProcessStepGeneralValue/elaboration
charakter ustalenia	ogólnie wiążące https://inspire.ec.europa.eu/codelist/RegulationNatureValue/generallyBinding
profil podstawowy	teren zabudowy mieszkaniowej jednorodzinnej teren usług teren komunikacji teren zieleni urządzonej teren ogrodów działkowych teren infrastruktury technicznej
profil dodatkowy	teren zieleni naturalnej teren lasu teren wód
maksymalna nadziemna intensywnosc zabudowy	0.6
maksymalny udzial powierzchni zabudowy	30%
maksymalna wysokosc zabudowy	10.0 m
minimalny udzial powierzchni biologicznie czynnej	30%

geometria	
plan	https://www.gov.pl/zagospodarowanieprzestrzenne/app/AktPlanowaniaPrzestrzennego/PL.ZIPPZP.12074/100106-POG/1POG
strefa planistyczna	PL.ZIPPZP.12074_100106-POG_1POG-179SZ_20260925T120000
identifier	https://www.gov.pl/zagospodarowanieprzestrzenne/app/StrefaPlanistyczna/PL.ZIPPZP.12074/100106-POG/1POG-179SZ/20260925T120000
przestrzen nazw	PL.ZIPPZP.12074/100106-POG
lokalny id	1POG-179SZ
wersja id	20260925T120000
poczatek wersji obiektu	2026-09-25T12:00
nazwa	strefa wielofunkcyjna z zabudową zagrodową
oznaczenie	179SZ
symbol	SZ
obowiazuje od	2024-09-30
obowiazuje do	obecnie
status	w opracowaniu https://inspire.ec.europa.eu/codelist/ProcessStepGeneralValue/elaboration
charakter ustalenia	ogólnie wiążące https://inspire.ec.europa.eu/codelist/RegulationNatureValue/generallyBinding
profil podstawowy	teren zabudowy zagrodowej teren produkcji w gospodarstwach rolnych teren akwakultury i obsługi rybactwa teren komunikacji teren zieleni urządzonej teren ogrodów działkowych teren infrastruktury technicznej
profil dodatkowy	teren wielkotowarowej produkcji rolnej teren rolnictwa z zakazem zabudowy teren usług teren zieleni naturalnej teren lasu teren wód
maksymalna nadziemna intensywnosc zabudowy	0.7
maksymalny udzial powierzchni zabudowy	35%

maksymalna wysokosc zabudowy	15.0 m
minimalny udzial powierzchni biologicznie czynnej	30%
geometria	
plan	https://www.gov.pl/zagospodarowanieprzestrzenne/app/AktPlanowaniaPrzestrzennego/PL.ZIPPZP.12074/100106-POG/1POG
strefa planistyczna	PL.ZIPPZP.12074_100106-POG_1POG-179SJ_20260925T120000
identifier	https://www.gov.pl/zagospodarowanieprzestrzenne/app/StrefaPlanistyczna/PL.ZIPPZP.12074/100106-POG/1POG-179SJ/20260925T120000
przestrzen nazw	PL.ZIPPZP.12074/100106-POG
lokalny id	1POG-179SJ
wersja id	20260925T120000
poczatek wersji obiektu	2026-09-25T12:00
nazwa	strefa wielofunkcyjna z zabudową mieszkaniową jednorodzinną
oznaczenie	179SJ
symbol	SJ
obowiazuje od	2024-09-30
obowiazuje do	obecnie
status	w opracowaniu https://inspire.ec.europa.eu/codelist/ProcessStepGeneralValue/elaboration
charakter ustalenia	ogólnie wiążące https://inspire.ec.europa.eu/codelist/RegulationNatureValue/generallyBinding
profil podstawowy	teren zabudowy mieszkaniowej jednorodzinnej teren usług teren komunikacji teren zieleni urządzonej teren ogrodów działkowych teren infrastruktury technicznej
profil dodatkowy	teren zieleni naturalnej teren lasu teren wód
maksymalna nadziemna intensywnosc zabudowy	0.6
maksymalny udzial powierzchni	

zabudowy	30%
maksymalna wysokosc zabudowy	10.0 m
minimalny udzial powierzchni biologicznie czynnej	30%
geometria	
plan	https://www.gov.pl/zagospodarowanieprzestrzenne/app/AktPlanowaniaPrzestrzennego/PL.ZIPPZP.12074/100106-POG/1POG

strefa planistyczna	PL.ZIPPZP.12074_100106-POG_1POG-180SZ_20260925T120000
identifier	https://www.gov.pl/zagospodarowanieprzestrzenne/app/StrefaPlanistyczna/PL.ZIPPZP.12074/100106-POG/1POG-180SZ/20260925T120000
przestrzen nazw	PL.ZIPPZP.12074/100106-POG
lokalny id	1POG-180SZ
wersja id	20260925T120000
poczatek wersji obiektu	2026-09-25T12:00
nazwa	strefa wielofunkcyjna z zabudową zagrodową
oznaczenie	180SZ
symbol	SZ
obowiazuje od	2024-09-30
obowiazuje do	obecnie
status	w opracowaniu https://inspire.ec.europa.eu/codelist/ProcessStepGeneralValue/elaboration
charakter ustalenia	ogólnie wiążące https://inspire.ec.europa.eu/codelist/RegulationNatureValue/generallyBinding
profil podstawowy	teren zabudowy zagrodowej teren produkcji w gospodarstwach rolnych teren akwakultury i obsługi rybactwa teren komunikacji teren zieleni urządzonej teren ogrodów działkowych teren infrastruktury technicznej
profil dodatkowy	teren wielkotowarowej produkcji rolnej teren rolnictwa z zakazem zabudowy teren usług teren zieleni naturalnej

	teren lasu teren wód
maksymalna nadziemna intensywnosc zabudowy	0.6
maksymalny udzial powierzchni zabudowy	30%
maksymalna wysokosc zabudowy	15.0 m
minimalny udzial powierzchni biologicznie czynnej	30%
geometria	
plan	https://www.gov.pl/zagospodarowanieprzestrzenne/app/AktPlanowaniaPrzestrzennego/PL.ZIPPZP.12074/100106-POG/1POG

strefa planistyczna	PL.ZIPPZP.12074_100106-POG_1POG-180SJ_20260925T120000
identifier	https://www.gov.pl/zagospodarowanieprzestrzenne/app/StrefaPlanistyczna/PL.ZIPPZP.12074/100106-POG/1POG-180SJ/20260925T120000
przestrzen nazw	PL.ZIPPZP.12074/100106-POG
lokalny id	1POG-180SJ
wersja id	20260925T120000
poczatek wersji obiektu	2026-09-25T12:00
nazwa	strefa wielofunkcyjna z zabudową mieszkaniową jednorodzinną
oznaczenie	180SJ
symbol	SJ
obowiazuje od	2024-09-30
obowiazuje do	obecnie
status	w opracowaniu https://inspire.ec.europa.eu/codelist/ProcessStepGeneralValue/elaboration
charakter ustalenia	ogólnie wiążące https://inspire.ec.europa.eu/codelist/RegulationNatureValue/generallyBinding
profil podstawowy	teren zabudowy mieszkaniowej jednorodzinnej teren usług teren komunikacji teren zieleni urządzonej teren ogrodów działkowych teren infrastruktury technicznej

profil dodatkowy	teren zieleni naturalnej teren lasu teren wód
maksymalna nadziemna intensywnosc zabudowy	0.6
maksymalny udzial powierzchni zabudowy	30%
maksymalna wysokosc zabudowy	10.0 m
minimalny udzial powierzchni biologicznie czynnej	30%
geometria	
plan	https://www.gov.pl/zagospodarowanieprzestrzenne/app/AktPlanowaniaPrzestrzennego/PL.ZIPPZP.12074/100106-POG/1POG

strefa planistyczna	PL.ZIPPZP.12074_100106-POG_1POG-181SZ_20260925T120000
identifier	https://www.gov.pl/zagospodarowanieprzestrzenne/app/StrefaPlanistyczna/PL.ZIPPZP.12074/100106-POG/1POG-181SZ/20260925T120000
przestrzen nazw	PL.ZIPPZP.12074/100106-POG
lokalny id	1POG-181SZ
wersja id	20260925T120000
poczatek wersji obiektu	2026-09-25T12:00
nazwa	strefa wielofunkcyjna z zabudową zagrodową
oznaczenie	181SZ
symbol	SZ
obowiazuje od	2024-09-30
obowiazuje do	obecnie
status	w opracowaniu https://inspire.ec.europa.eu/codelist/ProcessStepGeneralValue/elaboration
charakter ustalenia	ogólnie wiążące https://inspire.ec.europa.eu/codelist/RegulationNatureValue/generallyBinding
profil podstawowy	teren zabudowy zagrodowej teren produkcji w gospodarstwach rolnych teren akwakultury i obsługi rybactwa teren komunikacji teren zieleni urządzonej

	teren ogrodów działkowych teren infrastruktury technicznej
profil dodatkowy	teren wielkotowarowej produkcji rolnej teren rolnictwa z zakazem zabudowy teren usług teren zieleni naturalnej teren lasu teren wód
maksymalna nadziemna intensywnosc zabudowy	0.6
maksymalny udzial powierzchni zabudowy	30%
maksymalna wysokosc zabudowy	15.0 m
minimalny udzial powierzchni biologicznie czynnej	30%
geometria	
plan	https://www.gov.pl/zagospodarowanieprzestrzenne/app/AktPlanowaniaPrzestrzennego/PL.ZIPPZP.12074/100106-POG/1POG

strefa planistyczna	PL.ZIPPZP.12074_100106-POG_1POG-181SJ_20260925T120000
identifier	https://www.gov.pl/zagospodarowanieprzestrzenne/app/StrefaPlanistyczna/PL.ZIPPZP.12074/100106-POG/1POG-181SJ/20260925T120000
przestrzen nazw	PL.ZIPPZP.12074/100106-POG
lokalny id	1POG-181SJ
wersja id	20260925T120000
poczatek wersji obiektu	2026-09-25T12:00
nazwa	strefa wielofunkcyjna z zabudową mieszkaniową jednorodzinną
oznaczenie	181SJ
symbol	SJ
obowiazuje od	2024-09-30
obowiazuje do	obecnie
status	w opracowaniu https://inspire.ec.europa.eu/codelist/ProcessStepGeneralValue/elaboration
charakter ustalenia	ogólnie wiążące https://inspire.ec.europa.eu/codelist/RegulationNatureValue/generallyBinding

profil podstawowy	teren zabudowy mieszkaniowej jednorodzinnej teren usług teren komunikacji teren zieleni urządzonej teren ogrodów działkowych teren infrastruktury technicznej
profil dodatkowy	teren zieleni naturalnej teren wód
maksymalna nadziemna intensywnosc zabudowy	0
maksymalny udzial powierzchni zabudowy	0%
maksymalna wysokosc zabudowy	0.0 m
minimalny udzial powierzchni biologicznie czynnej	30%
geometria	
plan	https://www.gov.pl/zagospodarowanieprzestrzenne/app/AktPlanowaniaPrzestrzennego/PL.ZIPPZP.12074/100106-POG/1POG

strefa planistyczna	PL.ZIPPZP.12074_100106-POG_1POG-182SZ_20260925T120000
identifier	https://www.gov.pl/zagospodarowanieprzestrzenne/app/StrefaPlanistyczna/PL.ZIPPZP.12074/100106-POG/1POG-182SZ/20260925T120000
przestrzen nazw	PL.ZIPPZP.12074/100106-POG
lokalny id	1POG-182SZ
wersja id	20260925T120000
poczatek wersji obiektu	2026-09-25T12:00
nazwa	strefa wielofunkcyjna z zabudową zagrodową
oznaczenie	182SZ
symbol	SZ
obowiazuje od	2024-09-30
obowiazuje do	obecnie
status	w opracowaniu https://inspire.ec.europa.eu/codelist/ProcessStepGeneralValue/elaboration
charakter ustalenia	ogólnie wiążące https://inspire.ec.europa.eu/codelist/RegulationNatureValue/generallyBinding

profil podstawowy	teren zabudowy zagrodowej teren produkcji w gospodarstwach rolnych teren akwakultury i obsługi rybactwa teren komunikacji teren zieleni urządzonej teren ogrodów działkowych teren infrastruktury technicznej
profil dodatkowy	teren wielkotowarowej produkcji rolnej teren rolnictwa z zakazem zabudowy teren usług teren zieleni naturalnej teren lasu teren wód
maksymalna nadziemna intensywnosc zabudowy	0.6
maksymalny udzial powierzchni zabudowy	30%
maksymalna wysokosc zabudowy	15.0 m
minimalny udzial powierzchni biologicznie czynnej	30%
geometria	
plan	https://www.gov.pl/zagospodarowanieprzestrzenne/app/AktPlanowaniaPrzestrzennego/PL.ZIPPZP.12074/100106-POG/1POG

strefa planistyczna	PL.ZIPPZP.12074_100106-POG_1POG-182SJ_20260925T120000
identifier	https://www.gov.pl/zagospodarowanieprzestrzenne/app/StrefaPlanistyczna/PL.ZIPPZP.12074/100106-POG/1POG-182SJ/20260925T120000
przestrzen nazw	PL.ZIPPZP.12074/100106-POG
lokalny id	1POG-182SJ
wersja id	20260925T120000
poczatek wersji obiektu	2026-09-25T12:00
nazwa	strefa wielofunkcyjna z zabudową mieszkaniową jednorodzinną
oznaczenie	182SJ
symbol	SJ
obowiazuje od	2024-09-30
obowiazuje do	obecnie
status	w opracowaniu https://inspire.ec.europa.eu/codelist/ProcessStepGeneralValue

	/elaboration
charakter ustalenia	ogólnie wiążące https://inspire.ec.europa.eu/codelist/RegulationNatureValue/generallyBinding
profil podstawowy	teren zabudowy mieszkaniowej jednorodzinnej teren usług teren komunikacji teren zieleni urządzonej teren ogrodów działkowych teren infrastruktury technicznej
profil dodatkowy	teren zieleni naturalnej teren lasu teren wód
maksymalna nadziemna intensywnosc zabudowy	0.6
maksymalny udzial powierzchni zabudowy	30%
maksymalna wysokosc zabudowy	10.0 m
minimalny udzial powierzchni biologicznie czynnej	30%
geometria	
plan	https://www.gov.pl/zagospodarowanieprzestrzenne/app/AktPlanowaniaPrzestrzennego/PL.ZIPPZP.12074/100106-POG/1POG

strefa planistyczna	PL.ZIPPZP.12074_100106-POG_1POG-183SZ_20260925T120000
identifier	https://www.gov.pl/zagospodarowanieprzestrzenne/app/StrefaPlanistyczna/PL.ZIPPZP.12074/100106-POG/1POG-183SZ/20260925T120000
przestrzen nazw	PL.ZIPPZP.12074/100106-POG
lokalny id	1POG-183SZ
wersja id	20260925T120000
poczatek wersji obiektu	2026-09-25T12:00
nazwa	strefa wielofunkcyjna z zabudową zagrodową
oznaczenie	183SZ
symbol	SZ
obowiazuje od	2024-09-30
obowiazuje do	obecnie
status	w opracowaniu

	https://inspire.ec.europa.eu/codelist/ProcessStepGeneralValue/elaboration
charakter ustalenia	ogólnie wiążące https://inspire.ec.europa.eu/codelist/RegulationNatureValue/generallyBinding
profil podstawowy	teren zabudowy zagrodowej teren produkcji w gospodarstwach rolnych teren akwakultury i obsługi rybactwa teren komunikacji teren zieleni urządzonej teren ogrodów działkowych teren infrastruktury technicznej
profil dodatkowy	teren wielkotowarowej produkcji rolnej teren rolnictwa z zakazem zabudowy teren usług teren zieleni naturalnej teren lasu teren wód
maksymalna nadziemna intensywnosc zabudowy	0.6
maksymalny udzial powierzchni zabudowy	30%
maksymalna wysokosc zabudowy	15.0 m
minimalny udzial powierzchni biologicznie czynnej	30%
geometria	
plan	https://www.gov.pl/zagospodarowanieprzestrzenne/app/AktPlanowaniaPrzestrzennego/PL.ZIPPZP.12074/100106-POG/1POG
strefa planistyczna	PL.ZIPPZP.12074_100106-POG_1POG-183SJ_20260925T120000
identifier	https://www.gov.pl/zagospodarowanieprzestrzenne/app/StrefaPlanistyczna/PL.ZIPPZP.12074/100106-POG/1POG-183SJ/20260925T120000
przestrzen nazw	PL.ZIPPZP.12074/100106-POG
lokalny id	1POG-183SJ
wersja id	20260925T120000
poczatek wersji obiektu	2026-09-25T12:00
nazwa	strefa wielofunkcyjna z zabudową mieszkaniową jednorodzinną
oznaczenie	183SJ
symbol	SJ

obowiazuje od	2024-09-30
obowiazuje do	obecnie
status	w opracowaniu https://inspire.ec.europa.eu/codelist/ProcessStepGeneralValue/elaboration
charakter ustalenia	ogólnie wiążące https://inspire.ec.europa.eu/codelist/RegulationNatureValue/generallyBinding
profil podstawowy	teren zabudowy mieszkaniowej jednorodzinnej teren usług teren komunikacji teren zieleni urządzonej teren ogrodów działkowych teren infrastruktury technicznej
profil dodatkowy	teren zieleni naturalnej teren lasu teren wód
maksymalna nadziemna intensywnosc zabudowy	0.6
maksymalny udzial powierzchni zabudowy	30%
maksymalna wysokosc zabudowy	10.0 m
minimalny udzial powierzchni biologicznie czynnej	30%
geometria	
plan	https://www.gov.pl/zagospodarowanieprzestrzenne/app/AktPlanowaniaPrzestrzennego/PL.ZIPPZP.12074/100106-POG/1POG

strefa planistyczna	PL.ZIPPZP.12074_100106-POG_1POG-184SZ_20260925T120000
identifier	https://www.gov.pl/zagospodarowanieprzestrzenne/app/StrefaPlanistyczna/PL.ZIPPZP.12074/100106-POG/1POG-184SZ/20260925T120000
przestrzen nazw	PL.ZIPPZP.12074/100106-POG
lokalny id	1POG-184SZ
wersja id	20260925T120000
poczatek wersji obiektu	2026-09-25T12:00
nazwa	strefa wielofunkcyjna z zabudową zagrodową
oznaczenie	184SZ
symbol	SZ

obowiazuje od	2024-09-30
obowiazuje do	obecnie
status	w opracowaniu https://inspire.ec.europa.eu/codelist/ProcessStepGeneralValue/elaboration
charakter ustalenia	ogólnie wiążące https://inspire.ec.europa.eu/codelist/RegulationNatureValue/generallyBinding
profil podstawowy	teren zabudowy zagrodowej teren produkcji w gospodarstwach rolnych teren akwakultury i obsługi rybactwa teren komunikacji teren zieleni urządzonej teren ogrodów działkowych teren infrastruktury technicznej
profil dodatkowy	teren wielkotowarowej produkcji rolnej teren rolnictwa z zakazem zabudowy teren usług teren zieleni naturalnej teren lasu teren wód
maksymalna nadziemna intensywnosc zabudowy	1.1
maksymalny udzial powierzchni zabudowy	55%
maksymalna wysokosc zabudowy	15.0 m
minimalny udzial powierzchni biologicznie czynnej	30%
geometria	
plan	https://www.gov.pl/zagospodarowanieprzestrzenne/app/AktPlanowaniaPrzestrzennego/PL.ZIPPZP.12074/100106-POG/1POG

strefa planistyczna	PL.ZIPPZP.12074_100106-POG_1POG-184SJ_20260925T120000
identifier	https://www.gov.pl/zagospodarowanieprzestrzenne/app/StrefaPlanistyczna/PL.ZIPPZP.12074/100106-POG/1POG-184SJ/20260925T120000
przestrzen nazw	PL.ZIPPZP.12074/100106-POG
lokalny id	1POG-184SJ
wersja id	20260925T120000
poczatek wersji obiektu	2026-09-25T12:00

nazwa	strefa wielofunkcyjna z zabudową mieszkaniową jednorodzinną
oznaczenie	184SJ
symbol	SJ
obowiazuje od	2024-09-30
obowiazuje do	obecnie
status	w opracowaniu https://inspire.ec.europa.eu/codelist/ProcessStepGeneralValue/elaboration
charakter ustalenia	ogólnie wiążące https://inspire.ec.europa.eu/codelist/RegulationNatureValue/generallyBinding
profil podstawowy	teren zabudowy mieszkaniowej jednorodzinnej teren usług teren komunikacji teren zieleni urządzonej teren ogrodów działkowych teren infrastruktury technicznej
profil dodatkowy	teren zieleni naturalnej teren lasu teren wód
maksymalna nadziemna intensywnosc zabudowy	0.6
maksymalny udzial powierzchni zabudowy	30%
maksymalna wysokosc zabudowy	10.0 m
minimalny udzial powierzchni biologicznie czynnej	30%
geometria	
plan	https://www.gov.pl/zagospodarowanieprzestrzenne/app/AktPlanowaniaPrzestrzennego/PL.ZIPPZP.12074/100106-POG/1POG

strefa planistyczna	PL.ZIPPZP.12074_100106-POG_1POG-185SZ_20260925T120000
identifier	https://www.gov.pl/zagospodarowanieprzestrzenne/app/StrefaPlanistyczna/PL.ZIPPZP.12074/100106-POG/1POG-185SZ/20260925T120000
przestrzen nazw	PL.ZIPPZP.12074/100106-POG
lokalny id	1POG-185SZ
wersja id	20260925T120000
poczatek wersji obiektu	2026-09-25T12:00

nazwa	strefa wielofunkcyjna z zabudową zagrodową
oznaczenie	185SZ
symbol	SZ
obowiazuje od	2024-09-30
obowiazuje do	obecnie
status	w opracowaniu https://inspire.ec.europa.eu/codelist/ProcessStepGeneralValue/elaboration
charakter ustalenia	ogólnie wiążące https://inspire.ec.europa.eu/codelist/RegulationNatureValue/generallyBinding
profil podstawowy	teren zabudowy zagrodowej teren produkcji w gospodarstwach rolnych teren akwakultury i obsługi rybactwa teren komunikacji teren zieleni urządzonej teren ogrodów działkowych teren infrastruktury technicznej
profil dodatkowy	teren wielkotowarowej produkcji rolnej teren rolnictwa z zakazem zabudowy teren usług teren zieleni naturalnej teren lasu teren wód
maksymalna nadziemna intensywnosc zabudowy	0.6
maksymalny udzial powierzchni zabudowy	30%
maksymalna wysokosc zabudowy	15.0 m
minimalny udzial powierzchni biologicznie czynnej	30%
geometria	
plan	https://www.gov.pl/zagospodarowanieprzestrzenne/app/AktPlanowaniaPrzestrzennego/PL.ZIPPZP.12074/100106-POG/1POG

strefa planistyczna	PL.ZIPPZP.12074_100106-POG_1POG-185SJ_20260925T120000
identifier	https://www.gov.pl/zagospodarowanieprzestrzenne/app/StrefaPlanistyczna/PL.ZIPPZP.12074/100106-POG/1POG-185SJ/20260925T120000
przestrzen nazw	PL.ZIPPZP.12074/100106-POG

lokalny id	1POG-185SJ
wersja id	20260925T120000
poczatek wersji obiektu	2026-09-25T12:00
nazwa	strefa wielofunkcyjna z zabudową mieszkaniową jednorodzinną
oznaczenie	185SJ
symbol	SJ
obowiazuje od	2024-09-30
obowiazuje do	obecnie
status	w opracowaniu https://inspire.ec.europa.eu/codelist/ProcessStepGeneralValue/elaboration
charakter ustalenia	ogólnie wiążące https://inspire.ec.europa.eu/codelist/RegulationNatureValue/generallyBinding
profil podstawowy	teren zabudowy mieszkaniowej jednorodzinnej teren usług teren komunikacji teren zieleni urządzonej teren ogrodów działkowych teren infrastruktury technicznej
profil dodatkowy	teren zieleni naturalnej teren lasu teren wód
maksymalna nadziemna intensywnosc zabudowy	1.2
maksymalny udzial powierzchni zabudowy	60%
maksymalna wysokosc zabudowy	10.0 m
minimalny udzial powierzchni biologicznie czynnej	30%
geometria	
plan	https://www.gov.pl/zagospodarowanieprzestrzenne/app/AktPlanowaniaPrzestrzennego/PL.ZIPPZP.12074/100106-POG/1POG

strefa planistyczna	PL.ZIPPZP.12074_100106-POG_1POG-186SJ_20260925T120000
identifier	https://www.gov.pl/zagospodarowanieprzestrzenne/app/StrefaPlanistyczna/PL.ZIPPZP.12074/100106-POG/1POG-186SJ/20260925T120000
przestrzen nazw	PL.ZIPPZP.12074/100106-POG

lokalny id	1POG-186SJ
wersja id	20260925T120000
poczatek wersji obiektu	2026-09-25T12:00
nazwa	strefa wielofunkcyjna z zabudową mieszkaniową jednorodzinną
oznaczenie	186SJ
symbol	SJ
obowiazuje od	2024-09-30
obowiazuje do	obecnie
status	w opracowaniu https://inspire.ec.europa.eu/codelist/ProcessStepGeneralValue/elaboration
charakter ustalenia	ogólnie wiążące https://inspire.ec.europa.eu/codelist/RegulationNatureValue/generallyBinding
profil podstawowy	teren zabudowy mieszkaniowej jednorodzinnej teren usług teren komunikacji teren zieleni urządzonej teren ogrodów działkowych teren infrastruktury technicznej
profil dodatkowy	teren zieleni naturalnej teren lasu teren wód
maksymalna nadziemna intensywnosc zabudowy	0.6
maksymalny udzial powierzchni zabudowy	30%
maksymalna wysokosc zabudowy	10.0 m
minimalny udzial powierzchni biologicznie czynnej	30%
geometria	
plan	https://www.gov.pl/zagospodarowanieprzestrzenne/app/AktPlanowaniaPrzestrzennego/PL.ZIPPZP.12074/100106-POG/1POG

strefa planistyczna	PL.ZIPPZP.12074_100106-POG_1POG-186SZ_20260925T120000
identifier	https://www.gov.pl/zagospodarowanieprzestrzenne/app/StrefaPlanistyczna/PL.ZIPPZP.12074/100106-POG/1POG-186SZ/20260925T120000

przestrzen nazw	PL.ZIPPZP.12074/100106-POG
lokalny id	1POG-186SZ
wersja id	20260925T120000
poczatek wersji obiektu	2026-09-25T12:00
nazwa	strefa wielofunkcyjna z zabudową zagrodową
oznaczenie	186SZ
symbol	SZ
obowiazuje od	2024-09-30
obowiazuje do	obecnie
status	w opracowaniu https://inspire.ec.europa.eu/codelist/ProcessStepGeneralValue/elaboration
charakter ustalenia	ogólnie wiążące https://inspire.ec.europa.eu/codelist/RegulationNatureValue/generallyBinding
profil podstawowy	teren zabudowy zagrodowej teren produkcji w gospodarstwach rolnych teren akwakultury i obsługi rybactwa teren komunikacji teren zieleni urządzonej teren ogrodów działkowych teren infrastruktury technicznej
profil dodatkowy	teren wielkotowarowej produkcji rolnej teren rolnictwa z zakazem zabudowy teren usług teren zieleni naturalnej teren lasu teren wód
maksymalna nadziemna intensywnosc zabudowy	0.6
maksymalny udzial powierzchni zabudowy	30%
maksymalna wysokosc zabudowy	15.0 m
minimalny udzial powierzchni biologicznie czynnej	30%
geometria	
plan	https://www.gov.pl/zagospodarowanieprzestrzenne/app/AktPlanowaniaPrzestrzennego/PL.ZIPPZP.12074/100106-POG/1POG

strefa planistyczna	PL.ZIPPZP.12074_100106-POG_1POG-187SJ_20260925T120000
identifier	https://www.gov.pl/zagospodarowanieprzestrzenne/app/StrefaPlanistyczna/PL.ZIPPZP.12074/100106-POG/1POG-187SJ/20260925T120000
przestrzen nazw	PL.ZIPPZP.12074/100106-POG
lokalny id	1POG-187SJ
wersja id	20260925T120000
poczatek wersji obiektu	2026-09-25T12:00
nazwa	strefa wielofunkcyjna z zabudową mieszkaniową jednorodzinną
oznaczenie	187SJ
symbol	SJ
obowiazuje od	2024-09-30
obowiazuje do	obecnie
status	w opracowaniu https://inspire.ec.europa.eu/codelist/ProcessStepGeneralValue/elaboration
charakter ustalenia	ogólnie wiążące https://inspire.ec.europa.eu/codelist/RegulationNatureValue/generallyBinding
profil podstawowy	teren zabudowy mieszkaniowej jednorodzinnej teren usług teren komunikacji teren zieleni urządzonej teren ogrodów działkowych teren infrastruktury technicznej
profil dodatkowy	teren zabudowy letniskowej lub rekreacji indywidualnej teren zieleni naturalnej teren lasu teren wód
maksymalna nadziemna intensywnosc zabudowy	0.6
maksymalny udzial powierzchni zabudowy	30%
maksymalna wysokosc zabudowy	10.0 m
minimalny udzial powierzchni biologicznie czynnej	30%
geometria Nie można pobrać podglądu podkładu mapowego. Usługa WMTS jest teraz niedostępna.	
plan	https://www.gov.pl/zagospodarowanieprzestrzenne/app

	/AktPlanowaniaPrzestrzennego/PL.ZIPPZP.12074/100106-POG/1POG
strefa planistyczna	PL.ZIPPZP.12074_100106-POG_1POG-187SZ_20260925T120000
identifier	https://www.gov.pl/zagospodarowanieprzestrzenne/app/StrefaPlanistyczna/PL.ZIPPZP.12074/100106-POG/1POG-187SZ/20260925T120000
przestrzen nazw	PL.ZIPPZP.12074/100106-POG
lokalny id	1POG-187SZ
wersja id	20260925T120000
poczatek wersji obiektu	2026-09-25T12:00
nazwa	strefa wielofunkcyjna z zabudową zagrodową
oznaczenie	187SZ
symbol	SZ
obowiazuje od	2024-09-30
obowiazuje do	obecnie
status	w opracowaniu https://inspire.ec.europa.eu/codelist/ProcessStepGeneralValue/elaboration
charakter ustalenia	ogólnie wiążące https://inspire.ec.europa.eu/codelist/RegulationNatureValue/generallyBinding
profil podstawowy	teren zabudowy zagrodowej teren produkcji w gospodarstwach rolnych teren akwakultury i obsługi rybactwa teren komunikacji teren zieleni urządzonej teren ogrodów działkowych teren infrastruktury technicznej
profil dodatkowy	teren wielkotowarowej produkcji rolnej teren rolnictwa z zakazem zabudowy teren usług teren zieleni naturalnej teren lasu teren wód
maksymalna nadziemna intensywnosc zabudowy	0.6
maksymalny udzial powierzchni zabudowy	30%
maksymalna wysokosc zabudowy	15.0 m
minimalny udzial powierzchni biologicznie czynnej	30%
geometria	

plan	https://www.gov.pl/zagospodarowanieprzestrzenne/app/AktPlanowaniaPrzestrzennego/PL.ZIPPZP.12074/100106-POG/1POG

strefa planistyczna	PL.ZIPPZP.12074_100106-POG_1POG-188SZ_20260925T120000
identifier	https://www.gov.pl/zagospodarowanieprzestrzenne/app/StrefaPlanistyczna/PL.ZIPPZP.12074/100106-POG/1POG-188SZ/20260925T120000
przestrzen nazw	PL.ZIPPZP.12074/100106-POG
lokalny id	1POG-188SZ
wersja id	20260925T120000
poczatek wersji obiektu	2026-09-25T12:00
nazwa	strefa wielofunkcyjna z zabudową zagrodową
oznaczenie	188SZ
symbol	SZ
obowiazuje od	2024-09-30
obowiazuje do	obecnie
status	w opracowaniu https://inspire.ec.europa.eu/codelist/ProcessStepGeneralValue/elaboration
charakter ustalenia	ogólnie wiążące https://inspire.ec.europa.eu/codelist/RegulationNatureValue/generallyBinding
profil podstawowy	teren zabudowy zagrodowej teren produkcji w gospodarstwach rolnych teren akwakultury i obsługi rybactwa teren komunikacji teren zieleni urządzonej teren ogrodów działkowych teren infrastruktury technicznej
profil dodatkowy	teren zieleni naturalnej teren wód
maksymalna nadziemna intensywnosc zabudowy	0
maksymalny udzial powierzchni zabudowy	0%
maksymalna wysokosc zabudowy	0.0 m
minimalny udzial powierzchni biologicznie czynnej	30%

geometria	
plan	https://www.gov.pl/zagospodarowanieprzestrzenne/app/AktPlanowaniaPrzestrzennego/PL.ZIPPZP.12074/100106-POG/1POG
strefa planistyczna	PL.ZIPPZP.12074_100106-POG_1POG-188SJ_20260925T120000
identifier	https://www.gov.pl/zagospodarowanieprzestrzenne/app/StrefaPlanistyczna/PL.ZIPPZP.12074/100106-POG/1POG-188SJ/20260925T120000
przestrzen nazw	PL.ZIPPZP.12074/100106-POG
lokalny id	1POG-188SJ
wersja id	20260925T120000
poczatek wersji obiektu	2026-09-25T12:00
nazwa	strefa wielofunkcyjna z zabudową mieszkaniową jednorodzinną
oznaczenie	188SJ
symbol	SJ
obowiazuje od	2024-09-30
obowiazuje do	obecnie
status	w opracowaniu https://inspire.ec.europa.eu/codelist/ProcessStepGeneralValue/elaboration
charakter ustalenia	ogólnie wiążące https://inspire.ec.europa.eu/codelist/RegulationNatureValue/generallyBinding
profil podstawowy	teren zabudowy mieszkaniowej jednorodzinnej teren usług teren komunikacji teren zieleni urządzonej teren ogrodów działkowych teren infrastruktury technicznej
profil dodatkowy	teren zieleni naturalnej teren lasu teren wód
maksymalna nadziemna intensywnosc zabudowy	0.6
maksymalny udzial powierzchni zabudowy	30%
maksymalna wysokosc zabudowy	10.0 m
minimalny udzial powierzchni	

biologicznie czynnej	30%
geometria	
plan	https://www.gov.pl/zagospodarowanieprzestrzenne/app/AktPlanowaniaPrzestrzennego/PL.ZIPPZP.12074/100106-POG/1POG
strefa planistyczna	PL.ZIPPZP.12074_100106-POG_1POG-189SJ_20260925T120000
identifier	https://www.gov.pl/zagospodarowanieprzestrzenne/app/StrefaPlanistyczna/PL.ZIPPZP.12074/100106-POG/1POG-189SJ/20260925T120000
przestrzen nazw	PL.ZIPPZP.12074/100106-POG
lokalny id	1POG-189SJ
wersja id	20260925T120000
poczatek wersji obiektu	2026-09-25T12:00
nazwa	strefa wielofunkcyjna z zabudową mieszkaniową jednorodzinną
oznaczenie	189SJ
symbol	SJ
obowiazuje od	2024-09-30
obowiazuje do	obecnie
status	w opracowaniu https://inspire.ec.europa.eu/codelist/ProcessStepGeneralValue/elaboration
charakter ustalenia	ogólnie wiążące https://inspire.ec.europa.eu/codelist/RegulationNatureValue/generallyBinding
profil podstawowy	teren zabudowy mieszkaniowej jednorodzinnej teren usług teren komunikacji teren zieleni urządzonej teren ogrodów działkowych teren infrastruktury technicznej
profil dodatkowy	teren zieleni naturalnej teren lasu teren wód
maksymalna nadziemna intensywnosc zabudowy	0.6
maksymalny udzial powierzchni zabudowy	30%
maksymalna wysokosc zabudowy	10.0 m

minimalny udzial powierzchni biologicznie czynnej	30%
geometria	
plan	https://www.gov.pl/zagospodarowanieprzestrzenne/app/AktPlanowaniaPrzestrzennego/PL.ZIPPZP.12074/100106-POG/1POG
strefa planistyczna	PL.ZIPPZP.12074_100106-POG_1POG-189SZ_20260925T120000
identifier	https://www.gov.pl/zagospodarowanieprzestrzenne/app/StrefaPlanistyczna/PL.ZIPPZP.12074/100106-POG/1POG-189SZ/20260925T120000
przestrzen nazw	PL.ZIPPZP.12074/100106-POG
lokalny id	1POG-189SZ
wersja id	20260925T120000
poczatek wersji obiektu	2026-09-25T12:00
nazwa	strefa wielofunkcyjna z zabudową zagrodową
oznaczenie	189SZ
symbol	SZ
obowiazuje od	2024-09-30
obowiazuje do	obecnie
status	w opracowaniu https://inspire.ec.europa.eu/codelist/ProcessStepGeneralValue/elaboration
charakter ustalenia	ogólnie wiążące https://inspire.ec.europa.eu/codelist/RegulationNatureValue/generallyBinding
profil podstawowy	teren zabudowy zagrodowej teren produkcji w gospodarstwach rolnych teren akwakultury i obsługi rybactwa teren komunikacji teren zieleni urządzonej teren ogrodów działkowych teren infrastruktury technicznej
profil dodatkowy	teren wielkotowarowej produkcji rolnej teren rolnictwa z zakazem zabudowy teren usług teren zieleni naturalnej teren lasu teren wód
maksymalna nadziemna intensywnosc zabudowy	0.8

maksymalny udzial powierzchni zabudowy	40%
maksymalna wysokosc zabudowy	15.0 m
minimalny udzial powierzchni biologicznie czynnej	30%
geometria	
plan	https://www.gov.pl/zagospodarowanieprzestrzenne/app/AktPlanowaniaPrzestrzennego/PL.ZIPPZP.12074/100106-POG/1POG

strefa planistyczna	PL.ZIPPZP.12074_100106-POG_1POG-190SJ_20260925T120000
identifier	https://www.gov.pl/zagospodarowanieprzestrzenne/app/StrefaPlanistyczna/PL.ZIPPZP.12074/100106-POG/1POG-190SJ/20260925T120000
przestrzen nazw	PL.ZIPPZP.12074/100106-POG
lokalny id	1POG-190SJ
wersja id	20260925T120000
poczatek wersji obiektu	2026-09-25T12:00
nazwa	strefa wielofunkcyjna z zabudową mieszkaniową jednorodzinną
oznaczenie	190SJ
symbol	SJ
obowiazuje od	2024-09-30
obowiazuje do	obecnie
status	w opracowaniu https://inspire.ec.europa.eu/codelist/ProcessStepGeneralValue/elaboration
charakter ustalenia	ogólnie wiążące https://inspire.ec.europa.eu/codelist/RegulationNatureValue/generallyBinding
profil podstawowy	teren zabudowy mieszkaniowej jednorodzinnej teren usług teren komunikacji teren zieleni urządzonej teren ogrodów działkowych teren infrastruktury technicznej
profil dodatkowy	teren zieleni naturalnej teren lasu teren wód
maksymalna nadziemna intensywnosc zabudowy	0.7

maksymalny udzial powierzchni zabudowy	35%
maksymalna wysokosc zabudowy	10.0 m
minimalny udzial powierzchni biologicznie czynnej	30%
geometria	
plan	https://www.gov.pl/zagospodarowanieprzestrzenne/app/AktPlanowaniaPrzestrzennego/PL.ZIPPZP.12074/100106-POG/1POG

strefa planistyczna	PL.ZIPPZP.12074_100106-POG_1POG-190SZ_20260925T120000
identifier	https://www.gov.pl/zagospodarowanieprzestrzenne/app/StrefaPlanistyczna/PL.ZIPPZP.12074/100106-POG/1POG-190SZ/20260925T120000
przestrzen nazw	PL.ZIPPZP.12074/100106-POG
lokalny id	1POG-190SZ
wersja id	20260925T120000
poczatek wersji obiektu	2026-09-25T12:00
nazwa	strefa wielofunkcyjna z zabudową zagrodową
oznaczenie	190SZ
symbol	SZ
obowiazuje od	2024-09-30
obowiazuje do	obecnie
status	w opracowaniu https://inspire.ec.europa.eu/codelist/ProcessStepGeneralValue/elaboration
charakter ustalenia	ogólnie wiążące https://inspire.ec.europa.eu/codelist/RegulationNatureValue/generallyBinding
profil podstawowy	teren zabudowy zagrodowej teren produkcji w gospodarstwach rolnych teren akwakultury i obsługi rybactwa teren komunikacji teren zieleni urządzonej teren ogrodów działkowych teren infrastruktury technicznej
profil dodatkowy	teren wielkotowarowej produkcji rolnej teren rolnictwa z zakazem zabudowy teren usług teren zieleni naturalnej

	teren lasu teren wód
maksymalna nadziemna intensywnosc zabudowy	0.6
maksymalny udzial powierzchni zabudowy	30%
maksymalna wysokosc zabudowy	15.0 m
minimalny udzial powierzchni biologicznie czynnej	30%
geometria	
plan	https://www.gov.pl/zagospodarowanieprzestrzenne/app/AktPlanowaniaPrzestrzennego/PL.ZIPPZP.12074/100106-POG/1POG

strefa planistyczna	PL.ZIPPZP.12074_100106-POG_1POG-191SZ_20260925T120000
identifier	https://www.gov.pl/zagospodarowanieprzestrzenne/app/StrefaPlanistyczna/PL.ZIPPZP.12074/100106-POG/1POG-191SZ/20260925T120000
przestrzen nazw	PL.ZIPPZP.12074/100106-POG
lokalny id	1POG-191SZ
wersja id	20260925T120000
poczatek wersji obiektu	2026-09-25T12:00
nazwa	strefa wielofunkcyjna z zabudową zagrodową
oznaczenie	191SZ
symbol	SZ
obowiazuje od	2024-09-30
obowiazuje do	obecnie
status	w opracowaniu https://inspire.ec.europa.eu/codelist/ProcessStepGeneralValue/elaboration
charakter ustalenia	ogólnie wiążące https://inspire.ec.europa.eu/codelist/RegulationNatureValue/generallyBinding
profil podstawowy	teren zabudowy zagrodowej teren produkcji w gospodarstwach rolnych teren akwakultury i obsługi rybactwa teren komunikacji teren zieleni urządzonej teren ogrodów działkowych teren infrastruktury technicznej

profil dodatkowy	teren wielkotowarowej produkcji rolnej teren rolnictwa z zakazem zabudowy teren usług teren zieleni naturalnej teren lasu teren wód
maksymalna nadziemna intensywnosc zabudowy	0.6
maksymalny udzial powierzchni zabudowy	30%
maksymalna wysokosc zabudowy	15.0 m
minimalny udzial powierzchni biologicznie czynnej	30%
geometria	
plan	https://www.gov.pl/zagospodarowanieprzestrzenne/app/AktPlanowaniaPrzestrzennego/PL.ZIPPZP.12074/100106-POG/1POG

strefa planistyczna	PL.ZIPPZP.12074_100106-POG_1POG-191SJ_20260925T120000
identifier	https://www.gov.pl/zagospodarowanieprzestrzenne/app/StrefaPlanistyczna/PL.ZIPPZP.12074/100106-POG/1POG-191SJ/20260925T120000
przestrzen nazw	PL.ZIPPZP.12074/100106-POG
lokalny id	1POG-191SJ
wersja id	20260925T120000
poczatek wersji obiektu	2026-09-25T12:00
nazwa	strefa wielofunkcyjna z zabudową mieszkaniową jednorodzinną
oznaczenie	191SJ
symbol	SJ
obowiazuje od	2024-09-30
obowiazuje do	obecnie
status	w opracowaniu https://inspire.ec.europa.eu/codelist/ProcessStepGeneralValue/elaboration
charakter ustalenia	ogólnie wiążące https://inspire.ec.europa.eu/codelist/RegulationNatureValue/generallyBinding
profil podstawowy	teren zabudowy mieszkaniowej jednorodzinnej teren usług

	teren komunikacji teren zieleni urządzonej teren ogrodów działkowych teren infrastruktury technicznej
profil dodatkowy	teren zieleni naturalnej teren wód
maksymalna nadziemna intensywnosc zabudowy	0
maksymalny udzial powierzchni zabudowy	0%
maksymalna wysokosc zabudowy	0.0 m
minimalny udzial powierzchni biologicznie czynnej	30%
geometria	
plan	https://www.gov.pl/zagospodarowanieprzestrzenne/app/AktPlanowaniaPrzestrzennego/PL.ZIPPZP.12074/100106-POG/1POG

strefa planistyczna	PL.ZIPPZP.12074_100106-POG_1POG-192SZ_20260925T120000
identifier	https://www.gov.pl/zagospodarowanieprzestrzenne/app/StrefaPlanistyczna/PL.ZIPPZP.12074/100106-POG/1POG-192SZ/20260925T120000
przestrzen nazw	PL.ZIPPZP.12074/100106-POG
lokalny id	1POG-192SZ
wersja id	20260925T120000
poczatek wersji obiektu	2026-09-25T12:00
nazwa	strefa wielofunkcyjna z zabudową zagrodową
oznaczenie	192SZ
symbol	SZ
obowiazuje od	2024-09-30
obowiazuje do	obecnie
status	w opracowaniu https://inspire.ec.europa.eu/codelist/ProcessStepGeneralValue/elaboration
charakter ustalenia	ogólnie wiążące https://inspire.ec.europa.eu/codelist/RegulationNatureValue/generallyBinding
profil podstawowy	teren zabudowy zagrodowej teren produkcji w gospodarstwach rolnych

	teren akwakultury i obsługi rybactwa teren komunikacji teren zieleni urządzonej teren ogrodów działkowych teren infrastruktury technicznej
profil dodatkowy	teren zieleni naturalnej teren wód
maksymalna nadziemna intensywnosc zabudowy	0
maksymalny udzial powierzchni zabudowy	0%
maksymalna wysokosc zabudowy	0.0 m
minimalny udzial powierzchni biologicznie czynnej	30%
geometria	
plan	https://www.gov.pl/zagospodarowanieprzestrzenne/app/AktPlanowaniaPrzestrzennego/PL.ZIPPZP.12074/100106-POG/1POG

strefa planistyczna	PL.ZIPPZP.12074_100106-POG_1POG-192SJ_20260925T120000
identifier	https://www.gov.pl/zagospodarowanieprzestrzenne/app/StrefaPlanistyczna/PL.ZIPPZP.12074/100106-POG/1POG-192SJ/20260925T120000
przestrzen nazw	PL.ZIPPZP.12074/100106-POG
lokalny id	1POG-192SJ
wersja id	20260925T120000
poczatek wersji obiektu	2026-09-25T12:00
nazwa	strefa wielofunkcyjna z zabudową mieszkaniową jednorodzinną
oznaczenie	192SJ
symbol	SJ
obowiazuje od	2024-09-30
obowiazuje do	obecnie
status	w opracowaniu https://inspire.ec.europa.eu/codelist/ProcessStepGeneralValue/elaboration
charakter ustalenia	ogólnie wiążące https://inspire.ec.europa.eu/codelist/RegulationNatureValue/generallyBinding
profil podstawowy	teren zabudowy mieszkaniowej jednorodzinnej

	teren usług teren komunikacji teren zieleni urządzonej teren ogrodów działkowych teren infrastruktury technicznej
profil dodatkowy	teren zieleni naturalnej teren lasu teren wód
maksymalna nadziemna intensywnosc zabudowy	0.9
maksymalny udzial powierzchni zabudowy	45%
maksymalna wysokosc zabudowy	10.0 m
minimalny udzial powierzchni biologicznie czynnej	30%
geometria	
plan	https://www.gov.pl/zagospodarowanieprzestrzenne/app/AktPlanowaniaPrzestrzennego/PL.ZIPPZP.12074/100106-POG/1POG

strefa planistyczna	PL.ZIPPZP.12074_100106-POG_1POG-193SZ_20260925T120000
identifier	https://www.gov.pl/zagospodarowanieprzestrzenne/app/StrefaPlanistyczna/PL.ZIPPZP.12074/100106-POG/1POG-193SZ/20260925T120000
przestrzen nazw	PL.ZIPPZP.12074/100106-POG
lokalny id	1POG-193SZ
wersja id	20260925T120000
poczatek wersji obiektu	2026-09-25T12:00
nazwa	strefa wielofunkcyjna z zabudową zagrodową
oznaczenie	193SZ
symbol	SZ
obowiazuje od	2024-09-30
obowiazuje do	obecnie
status	w opracowaniu https://inspire.ec.europa.eu/codelist/ProcessStepGeneralValue/elaboration
charakter ustalenia	ogólnie wiążące https://inspire.ec.europa.eu/codelist/RegulationNatureValue/generallyBinding

profil podstawowy	teren zabudowy zagrodowej teren produkcji w gospodarstwach rolnych teren akwakultury i obsługi rybactwa teren komunikacji teren zieleni urządzonej teren ogrodów działkowych teren infrastruktury technicznej
profil dodatkowy	teren wielkotowarowej produkcji rolnej teren rolnictwa z zakazem zabudowy teren usług teren zieleni naturalnej teren lasu teren wód
maksymalna nadziemna intensywnosc zabudowy	0.6
maksymalny udzial powierzchni zabudowy	30%
maksymalna wysokosc zabudowy	15.0 m
minimalny udzial powierzchni biologicznie czynnej	30%
geometria	
plan	https://www.gov.pl/zagospodarowanieprzestrzenne/app/AktPlanowaniaPrzestrzennego/PL.ZIPPZP.12074/100106-POG/1POG

strefa planistyczna	PL.ZIPPZP.12074_100106-POG_1POG-193SJ_20260925T120000
identifier	https://www.gov.pl/zagospodarowanieprzestrzenne/app/StrefaPlanistyczna/PL.ZIPPZP.12074/100106-POG/1POG-193SJ/20260925T120000
przestrzen nazw	PL.ZIPPZP.12074/100106-POG
lokalny id	1POG-193SJ
wersja id	20260925T120000
poczatek wersji obiektu	2026-09-25T12:00
nazwa	strefa wielofunkcyjna z zabudową mieszkaniową jednorodzinną
oznaczenie	193SJ
symbol	SJ
obowiazuje od	2024-09-30
obowiazuje do	obecnie
status	w opracowaniu https://inspire.ec.europa.eu/codelist/ProcessStepGeneralValue

	/elaboration
charakter ustalenia	ogólnie wiążące https://inspire.ec.europa.eu/codelist/RegulationNatureValue/generallyBinding
profil podstawowy	teren zabudowy mieszkaniowej jednorodzinnej teren usług teren komunikacji teren zieleni urządzonej teren ogrodów działkowych teren infrastruktury technicznej
profil dodatkowy	teren zieleni naturalnej teren wód
maksymalna nadziemna intensywnosc zabudowy	0
maksymalny udzial powierzchni zabudowy	0%
maksymalna wysokosc zabudowy	0.0 m
minimalny udzial powierzchni biologicznie czynnej	30%
geometria	
plan	https://www.gov.pl/zagospodarowanieprzestrzenne/app/AktPlanowaniaPrzestrzennego/PL.ZIPPZP.12074/100106-POG/1POG

strefa planistyczna	PL.ZIPPZP.12074_100106-POG_1POG-194SJ_20260925T120000
identifier	https://www.gov.pl/zagospodarowanieprzestrzenne/app/StrefaPlanistyczna/PL.ZIPPZP.12074/100106-POG/1POG-194SJ/20260925T120000
przestrzen nazw	PL.ZIPPZP.12074/100106-POG
lokalny id	1POG-194SJ
wersja id	20260925T120000
poczatek wersji obiektu	2026-09-25T12:00
nazwa	strefa wielofunkcyjna z zabudową mieszkaniową jednorodzinną
oznaczenie	194SJ
symbol	SJ
obowiazuje od	2024-09-30
obowiazuje do	obecnie
status	w opracowaniu https://inspire.ec.europa.eu/codelist/ProcessStepGeneralValue

	/elaboration
charakter ustalenia	ogólnie wiążące https://inspire.ec.europa.eu/codelist/RegulationNatureValue/generallyBinding
profil podstawowy	teren zabudowy mieszkaniowej jednorodzinnej teren usług teren komunikacji teren zieleni urządzonej teren ogrodów działkowych teren infrastruktury technicznej
profil dodatkowy	teren zieleni naturalnej teren lasu teren wód
maksymalna nadziemna intensywnosc zabudowy	0.6
maksymalny udzial powierzchni zabudowy	30%
maksymalna wysokosc zabudowy	10.0 m
minimalny udzial powierzchni biologicznie czynnej	30%
geometria	
plan	https://www.gov.pl/zagospodarowanieprzestrzenne/app/AktPlanowaniaPrzestrzennego/PL.ZIPPZP.12074/100106-POG/1POG

strefa planistyczna	PL.ZIPPZP.12074_100106-POG_1POG-194SZ_20260925T120000
identifier	https://www.gov.pl/zagospodarowanieprzestrzenne/app/StrefaPlanistyczna/PL.ZIPPZP.12074/100106-POG/1POG-194SZ/20260925T120000
przestrzen nazw	PL.ZIPPZP.12074/100106-POG
lokalny id	1POG-194SZ
wersja id	20260925T120000
poczatek wersji obiektu	2026-09-25T12:00
nazwa	strefa wielofunkcyjna z zabudową zagrodową
oznaczenie	194SZ
symbol	SZ
obowiazuje od	2024-09-30
obowiazuje do	obecnie
status	w opracowaniu

	https://inspire.ec.europa.eu/codelist/ProcessStepGeneralValue/elaboration
charakter ustalenia	ogólnie wiążące https://inspire.ec.europa.eu/codelist/RegulationNatureValue/generallyBinding
profil podstawowy	teren zabudowy zagrodowej teren produkcji w gospodarstwach rolnych teren akwakultury i obsługi rybactwa teren komunikacji teren zieleni urządzonej teren ogrodów działkowych teren infrastruktury technicznej
profil dodatkowy	teren wielkotowarowej produkcji rolnej teren rolnictwa z zakazem zabudowy teren usług teren zieleni naturalnej teren lasu teren wód
maksymalna nadziemna intensywnosc zabudowy	0.6
maksymalny udzial powierzchni zabudowy	30%
maksymalna wysokosc zabudowy	15.0 m
minimalny udzial powierzchni biologicznie czynnej	30%
geometria	
plan	https://www.gov.pl/zagospodarowanieprzestrzenne/app/AktPlanowaniaPrzestrzennego/PL.ZIPPZP.12074/100106-POG/1POG
strefa planistyczna	PL.ZIPPZP.12074_100106-POG_1POG-195SJ_20260925T120000
identifier	https://www.gov.pl/zagospodarowanieprzestrzenne/app/StrefaPlanistyczna/PL.ZIPPZP.12074/100106-POG/1POG-195SJ/20260925T120000
przestrzen nazw	PL.ZIPPZP.12074/100106-POG
lokalny id	1POG-195SJ
wersja id	20260925T120000
poczatek wersji obiektu	2026-09-25T12:00
nazwa	strefa wielofunkcyjna z zabudową mieszkaniową jednorodzinną
oznaczenie	195SJ
symbol	SJ

obowiazuje od	2024-09-30
obowiazuje do	obecnie
status	w opracowaniu https://inspire.ec.europa.eu/codelist/ProcessStepGeneralValue/elaboration
charakter ustalenia	ogólnie wiążące https://inspire.ec.europa.eu/codelist/RegulationNatureValue/generallyBinding
profil podstawowy	teren zabudowy mieszkaniowej jednorodzinnej teren usług teren komunikacji teren zieleni urządzonej teren ogrodów działkowych teren infrastruktury technicznej
profil dodatkowy	teren zieleni naturalnej teren lasu teren wód
maksymalna nadziemna intensywnosc zabudowy	0.6
maksymalny udzial powierzchni zabudowy	30%
maksymalna wysokosc zabudowy	10.0 m
minimalny udzial powierzchni biologicznie czynnej	30%
geometria	
plan	https://www.gov.pl/zagospodarowanieprzestrzenne/app/AktPlanowaniaPrzestrzennego/PL.ZIPPZP.12074/100106-POG/1POG

strefa planistyczna	PL.ZIPPZP.12074_100106-POG_1POG-195SZ_20260925T120000
identifier	https://www.gov.pl/zagospodarowanieprzestrzenne/app/StrefaPlanistyczna/PL.ZIPPZP.12074/100106-POG/1POG-195SZ/20260925T120000
przestrzen nazw	PL.ZIPPZP.12074/100106-POG
lokalny id	1POG-195SZ
wersja id	20260925T120000
poczatek wersji obiektu	2026-09-25T12:00
nazwa	strefa wielofunkcyjna z zabudową zagrodową
oznaczenie	195SZ
symbol	SZ

obowiazuje od	2024-09-30
obowiazuje do	obecnie
status	w opracowaniu https://inspire.ec.europa.eu/codelist/ProcessStepGeneralValue/elaboration
charakter ustalenia	ogólnie wiążące https://inspire.ec.europa.eu/codelist/RegulationNatureValue/generallyBinding
profil podstawowy	teren zabudowy zagrodowej teren produkcji w gospodarstwach rolnych teren akwakultury i obsługi rybactwa teren komunikacji teren zieleni urządzonej teren ogrodów działkowych teren infrastruktury technicznej
profil dodatkowy	teren wielkotowarowej produkcji rolnej teren rolnictwa z zakazem zabudowy teren usług teren zieleni naturalnej teren lasu teren wód
maksymalna nadziemna intensywnosc zabudowy	0.6
maksymalny udzial powierzchni zabudowy	30%
maksymalna wysokosc zabudowy	15.0 m
minimalny udzial powierzchni biologicznie czynnej	30%
geometria	
plan	https://www.gov.pl/zagospodarowanieprzestrzenne/app/AktPlanowaniaPrzestrzennego/PL.ZIPPZP.12074/100106-POG/1POG

strefa planistyczna	PL.ZIPPZP.12074_100106-POG_1POG-196SJ_20260925T120000
identifier	https://www.gov.pl/zagospodarowanieprzestrzenne/app/StrefaPlanistyczna/PL.ZIPPZP.12074/100106-POG/1POG-196SJ/20260925T120000
przestrzen nazw	PL.ZIPPZP.12074/100106-POG
lokalny id	1POG-196SJ
wersja id	20260925T120000
poczatek wersji obiektu	2026-09-25T12:00

nazwa	strefa wielofunkcyjna z zabudową mieszkaniową jednorodzinną
oznaczenie	196SJ
symbol	SJ
obowiazuje od	2024-09-30
obowiazuje do	obecnie
status	w opracowaniu https://inspire.ec.europa.eu/codelist/ProcessStepGeneralValue/elaboration
charakter ustalenia	ogólnie wiążące https://inspire.ec.europa.eu/codelist/RegulationNatureValue/generallyBinding
profil podstawowy	teren zabudowy mieszkaniowej jednorodzinnej teren usług teren komunikacji teren zieleni urządzonej teren ogrodów działkowych teren infrastruktury technicznej
profil dodatkowy	teren zieleni naturalnej teren lasu teren wód
maksymalna nadziemna intensywnosc zabudowy	0.6
maksymalny udzial powierzchni zabudowy	30%
maksymalna wysokosc zabudowy	10.0 m
minimalny udzial powierzchni biologicznie czynnej	30%
geometria	
plan	https://www.gov.pl/zagospodarowanieprzestrzenne/app/AktPlanowaniaPrzestrzennego/PL.ZIPPZP.12074/100106-POG/1POG

strefa planistyczna	PL.ZIPPZP.12074_100106-POG_1POG-196SZ_20260925T120000
identifier	https://www.gov.pl/zagospodarowanieprzestrzenne/app/StrefaPlanistyczna/PL.ZIPPZP.12074/100106-POG/1POG-196SZ/20260925T120000
przestrzen nazw	PL.ZIPPZP.12074/100106-POG
lokalny id	1POG-196SZ
wersja id	20260925T120000
poczatek wersji obiektu	2026-09-25T12:00

nazwa	strefa wielofunkcyjna z zabudową zagrodową
oznaczenie	196SZ
symbol	SZ
obowiazuje od	2024-09-30
obowiazuje do	obecnie
status	w opracowaniu https://inspire.ec.europa.eu/codelist/ProcessStepGeneralValue/elaboration
charakter ustalenia	ogólnie wiążące https://inspire.ec.europa.eu/codelist/RegulationNatureValue/generallyBinding
profil podstawowy	teren zabudowy zagrodowej teren produkcji w gospodarstwach rolnych teren akwakultury i obsługi rybactwa teren komunikacji teren zieleni urządzonej teren ogrodów działkowych teren infrastruktury technicznej
profil dodatkowy	teren wielkotowarowej produkcji rolnej teren rolnictwa z zakazem zabudowy teren usług teren zieleni naturalnej teren lasu teren wód
maksymalna nadziemna intensywnosc zabudowy	0.8
maksymalny udzial powierzchni zabudowy	40%
maksymalna wysokosc zabudowy	15.0 m
minimalny udzial powierzchni biologicznie czynnej	30%
geometria Nie można pobrać podglądu podkładu mapowego. Usługa WMTS jest teraz niedostępna.	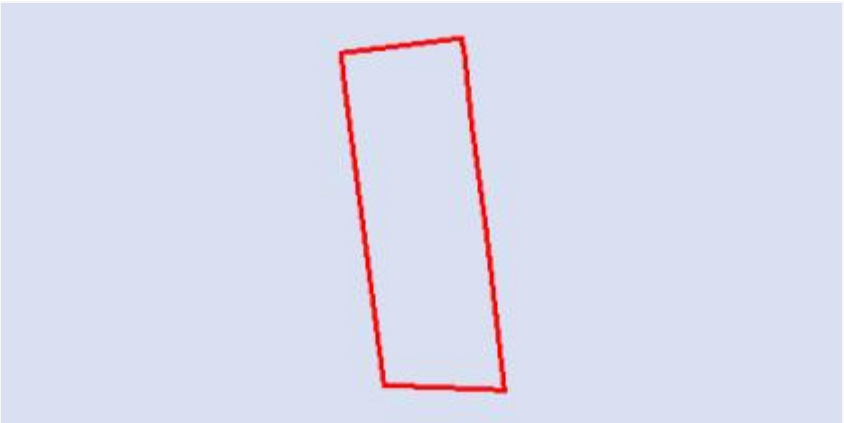
plan	https://www.gov.pl/zagospodarowanieprzestrzenne/app/AktPlanowaniaPrzestrzennego/PL.ZIPPZP.12074/100106-POG/1POG

strefa planistyczna	PL.ZIPPZP.12074_100106-POG_1POG-197SZ_20260925T120000
identifier	https://www.gov.pl/zagospodarowanieprzestrzenne/app/StrefaPlanistyczna/PL.ZIPPZP.12074/100106-POG/1POG-197SZ/20260925T120000
przestrzen nazw	PL.ZIPPZP.12074/100106-POG

lokalny id	1POG-197SZ
wersja id	20260925T120000
poczatek wersji obiektu	2026-09-25T12:00
nazwa	strefa wielofunkcyjna z zabudową zagrodową
oznaczenie	197SZ
symbol	SZ
obowiazuje od	2024-09-30
obowiazuje do	obecnie
status	w opracowaniu https://inspire.ec.europa.eu/codelist/ProcessStepGeneralValue/elaboration
charakter ustalenia	ogólnie wiążące https://inspire.ec.europa.eu/codelist/RegulationNatureValue/generallyBinding
profil podstawowy	teren zabudowy zagrodowej teren produkcji w gospodarstwach rolnych teren akwakultury i obsługi rybactwa teren komunikacji teren zieleni urządzonej teren ogrodów działkowych teren infrastruktury technicznej
profil dodatkowy	teren wielkotowarowej produkcji rolnej teren rolnictwa z zakazem zabudowy teren usług teren zieleni naturalnej teren lasu teren wód
maksymalna nadziemna intensywnosc zabudowy	0.6
maksymalny udzial powierzchni zabudowy	30%
maksymalna wysokosc zabudowy	15.0 m
minimalny udzial powierzchni biologicznie czynnej	30%
geometria	
plan	https://www.gov.pl/zagospodarowanieprzestrzenne/app/AktPlanowaniaPrzestrzennego/PL.ZIPPZP.12074/100106-POG/1POG

strefa planistyczna	PL.ZIPPZP.12074_100106-POG_1POG-197SJ_20260925T120000

identifier	https://www.gov.pl/zagospodarowanieprzestrzenne/app/StrefaPlanistyczna/PL.ZIPPZP.12074/100106-POG/1POG-197SJ/20260925T120000
przestrzen nazw	PL.ZIPPZP.12074/100106-POG
lokalny id	1POG-197SJ
wersja id	20260925T120000
poczatek wersji obiektu	2026-09-25T12:00
nazwa	strefa wielofunkcyjna z zabudową mieszkaniową jednorodzinną
oznaczenie	197SJ
symbol	SJ
obowiazuje od	2024-09-30
obowiazuje do	obecnie
status	w opracowaniu https://inspire.ec.europa.eu/codelist/ProcessStepGeneralValue/elaboration
charakter ustalenia	ogólnie wiążące https://inspire.ec.europa.eu/codelist/RegulationNatureValue/generallyBinding
profil podstawowy	teren zabudowy mieszkaniowej jednorodzinnej teren usług teren komunikacji teren zieleni urządzonej teren ogrodów działkowych teren infrastruktury technicznej
profil dodatkowy	teren zieleni naturalnej teren lasu teren wód
maksymalna nadziemna intensywnosc zabudowy	0.8
maksymalny udzial powierzchni zabudowy	40%
maksymalna wysokosc zabudowy	10.0 m
minimalny udzial powierzchni biologicznie czynnej	30%
geometria	
plan	https://www.gov.pl/zagospodarowanieprzestrzenne/app/AktPlanowaniaPrzestrzennego/PL.ZIPPZP.12074/100106-POG/1POG

strefa planistyczna	PL.ZIPPZP.12074_100106-POG_1POG-198SZ_20260925T120000

identifier	https://www.gov.pl/zagospodarowanieprzestrzenne/app/StrefaPlanistyczna/PL.ZIPPZP.12074/100106-POG/1POG-198SZ/20260925T120000
przestrzen nazw	PL.ZIPPZP.12074/100106-POG
lokalny id	1POG-198SZ
wersja id	20260925T120000
poczatek wersji obiektu	2026-09-25T12:00
nazwa	strefa wielofunkcyjna z zabudową zagrodową
oznaczenie	198SZ
symbol	SZ
obowiazuje od	2024-09-30
obowiazuje do	obecnie
status	w opracowaniu https://inspire.ec.europa.eu/codelist/ProcessStepGeneralValue/elaboration
charakter ustalenia	ogólnie wiążące https://inspire.ec.europa.eu/codelist/RegulationNatureValue/generallyBinding
profil podstawowy	teren zabudowy zagrodowej teren produkcji w gospodarstwach rolnych teren akwakultury i obsługi rybactwa teren komunikacji teren zieleni urządzonej teren ogrodów działkowych teren infrastruktury technicznej
profil dodatkowy	teren wielkotowarowej produkcji rolnej teren rolnictwa z zakazem zabudowy teren usług teren zieleni naturalnej teren lasu teren wód
maksymalna nadziemna intensywnosc zabudowy	0.6
maksymalny udzial powierzchni zabudowy	30%
maksymalna wysokosc zabudowy	15.0 m
minimalny udzial powierzchni biologicznie czynnej	30%
geometria Nie można pobrać podglądu podkładu mapowego. Usługa WMTS jest teraz niedostępna.	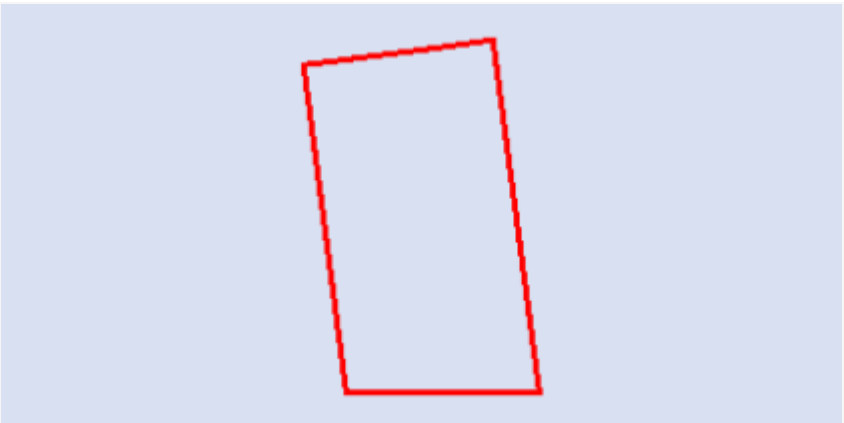

plan	https://www.gov.pl/zagospodarowanieprzestrzenne/app/AktPlanowaniaPrzestrzennego/PL.ZIPPZP.12074/100106-POG/1POG

strefa planistyczna	PL.ZIPPZP.12074_100106-POG_1POG-198SJ_20260925T120000
identifier	https://www.gov.pl/zagospodarowanieprzestrzenne/app/StrefaPlanistyczna/PL.ZIPPZP.12074/100106-POG/1POG-198SJ/20260925T120000
przestrzen nazw	PL.ZIPPZP.12074/100106-POG
lokalny id	1POG-198SJ
wersja id	20260925T120000
poczatek wersji obiektu	2026-09-25T12:00
nazwa	strefa wielofunkcyjna z zabudową mieszkaniową jednorodzinną
oznaczenie	198SJ
symbol	SJ
obowiazuje od	2024-09-30
obowiazuje do	obecnie
status	w opracowaniu https://inspire.ec.europa.eu/codelist/ProcessStepGeneralValue/elaboration
charakter ustalenia	ogólnie wiążące https://inspire.ec.europa.eu/codelist/RegulationNatureValue/generallyBinding
profil podstawowy	teren zabudowy mieszkaniowej jednorodzinnej teren usług teren komunikacji teren zieleni urządzonej teren ogrodów działkowych teren infrastruktury technicznej
profil dodatkowy	teren zieleni naturalnej teren lasu teren wód
maksymalna nadziemna intensywnosc zabudowy	0.6
maksymalny udzial powierzchni zabudowy	30%
maksymalna wysokosc zabudowy	10.0 m
minimalny udzial powierzchni biologicznie czynnej	30%
geometria	

plan	https://www.gov.pl/zagospodarowanieprzestrzenne/app/AktPlanowaniaPrzestrzennego/PL.ZIPPZP.12074/100106-POG/1POG
strefa planistyczna	PL.ZIPPZP.12074_100106-POG_1POG-199SZ_20260925T120000
identifier	https://www.gov.pl/zagospodarowanieprzestrzenne/app/StrefaPlanistyczna/PL.ZIPPZP.12074/100106-POG/1POG-199SZ/20260925T120000
przestrzen nazw	PL.ZIPPZP.12074/100106-POG
lokalny id	1POG-199SZ
wersja id	20260925T120000
poczatek wersji obiektu	2026-09-25T12:00
nazwa	strefa wielofunkcyjna z zabudową zagrodową
oznaczenie	199SZ
symbol	SZ
obowiazuje od	2024-09-30
obowiazuje do	obecnie
status	w opracowaniu https://inspire.ec.europa.eu/codelist/ProcessStepGeneralValue/elaboration
charakter ustalenia	ogólnie wiążące https://inspire.ec.europa.eu/codelist/RegulationNatureValue/generallyBinding
profil podstawowy	teren zabudowy zagrodowej teren produkcji w gospodarstwach rolnych teren akwakultury i obsługi rybactwa teren komunikacji teren zieleni urządzonej teren ogrodów działkowych teren infrastruktury technicznej
profil dodatkowy	teren wielkotowarowej produkcji rolnej teren rolnictwa z zakazem zabudowy teren usług teren zieleni naturalnej teren lasu teren wód
maksymalna nadziemna intensywnosc zabudowy	0.6
maksymalny udzial powierzchni zabudowy	30%
maksymalna wysokosc zabudowy	15.0 m
minimalny udzial powierzchni biologicznie czynnej	30%
geometria	

plan	https://www.gov.pl/zagospodarowanieprzestrzenne/app/AktPlanowaniaPrzestrzennego/PL.ZIPPZP.12074/100106-POG/1POG

strefa planistyczna	PL.ZIPPZP.12074_100106-POG_1POG-199SJ_20260925T120000
identifier	https://www.gov.pl/zagospodarowanieprzestrzenne/app/StrefaPlanistyczna/PL.ZIPPZP.12074/100106-POG/1POG-199SJ/20260925T120000
przestrzen nazw	PL.ZIPPZP.12074/100106-POG
lokalny id	1POG-199SJ
wersja id	20260925T120000
poczatek wersji obiektu	2026-09-25T12:00
nazwa	strefa wielofunkcyjna z zabudową mieszkaniową jednorodzinną
oznaczenie	199SJ
symbol	SJ
obowiazuje od	2024-09-30
obowiazuje do	obecnie
status	w opracowaniu https://inspire.ec.europa.eu/codelist/ProcessStepGeneralValue/elaboration
charakter ustalenia	ogólnie wiążące https://inspire.ec.europa.eu/codelist/RegulationNatureValue/generallyBinding
profil podstawowy	teren zabudowy mieszkaniowej jednorodzinnej teren usług teren komunikacji teren zieleni urządzonej teren ogrodów działkowych teren infrastruktury technicznej
profil dodatkowy	teren zieleni naturalnej teren lasu teren wód
maksymalna nadziemna intensywnosc zabudowy	0.6
maksymalny udzial powierzchni zabudowy	30%
maksymalna wysokosc zabudowy	10.0 m
minimalny udzial powierzchni biologicznie czynnej	30%

geometria	
plan	https://www.gov.pl/zagospodarowanieprzestrzenne/app/AktPlanowaniaPrzestrzennego/PL.ZIPPZP.12074/100106-POG/1POG
strefa planistyczna	PL.ZIPPZP.12074_100106-POG_1POG-200SZ_20260925T120000
identifier	https://www.gov.pl/zagospodarowanieprzestrzenne/app/StrefaPlanistyczna/PL.ZIPPZP.12074/100106-POG/1POG-200SZ/20260925T120000
przestrzen nazw	PL.ZIPPZP.12074/100106-POG
lokalny id	1POG-200SZ
wersja id	20260925T120000
poczatek wersji obiektu	2026-09-25T12:00
nazwa	strefa wielofunkcyjna z zabudową zagrodową
oznaczenie	200SZ
symbol	SZ
obowiazuje od	2024-09-30
obowiazuje do	obecnie
status	w opracowaniu https://inspire.ec.europa.eu/codelist/ProcessStepGeneralValue/elaboration
charakter ustalenia	ogólnie wiążące https://inspire.ec.europa.eu/codelist/RegulationNatureValue/generallyBinding
profil podstawowy	teren zabudowy zagrodowej teren produkcji w gospodarstwach rolnych teren akwakultury i obsługi rybactwa teren komunikacji teren zieleni urządzonej teren ogrodów działkowych teren infrastruktury technicznej
profil dodatkowy	teren wielkotowarowej produkcji rolnej teren rolnictwa z zakazem zabudowy teren usług teren zieleni naturalnej teren lasu teren wód
maksymalna nadziemna intensywnosc zabudowy	0.6
maksymalny udzial powierzchni zabudowy	30%

maksymalna wysokosc zabudowy	15.0 m
minimalny udzial powierzchni biologicznie czynnej	30%
geometria	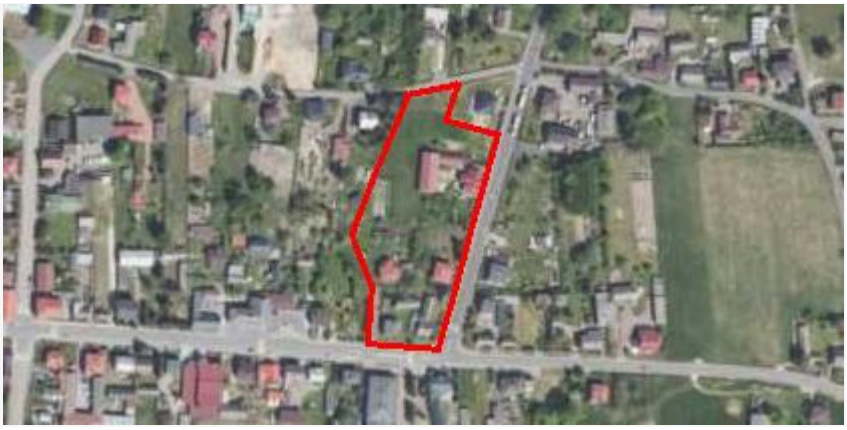
plan	https://www.gov.pl/zagospodarowanieprzestrzenne/app/AktPlanowaniaPrzestrzennego/PL.ZIPPZP.12074/100106-POG/1POG
strefa planistyczna	PL.ZIPPZP.12074_100106-POG_1POG-200SJ_20260925T120000
identifier	https://www.gov.pl/zagospodarowanieprzestrzenne/app/StrefaPlanistyczna/PL.ZIPPZP.12074/100106-POG/1POG-200SJ/20260925T120000
przestrzen nazw	PL.ZIPPZP.12074/100106-POG
lokalny id	1POG-200SJ
wersja id	20260925T120000
poczatek wersji obiektu	2026-09-25T12:00
nazwa	strefa wielofunkcyjna z zabudową mieszkaniową jednorodzinną
oznaczenie	200SJ
symbol	SJ
obowiazuje od	2024-09-30
obowiazuje do	obecnie
status	w opracowaniu https://inspire.ec.europa.eu/codelist/ProcessStepGeneralValue/elaboration
charakter ustalenia	ogólnie wiążące https://inspire.ec.europa.eu/codelist/RegulationNatureValue/generallyBinding
profil podstawowy	teren zabudowy mieszkaniowej jednorodzinnej teren usług teren komunikacji teren zieleni urządzonej teren ogrodów działkowych teren infrastruktury technicznej
profil dodatkowy	teren zieleni naturalnej teren wód
maksymalna nadziemna intensywnosc zabudowy	0
maksymalny udzial powierzchni zabudowy	0%

maksymalna wysokosc zabudowy	0.0 m
minimalny udzial powierzchni biologicznie czynnej	30%
geometria	
plan	https://www.gov.pl/zagospodarowanieprzestrzenne/app/AktPlanowaniaPrzestrzennego/PL.ZIPPZP.12074/100106-POG/1POG

strefa planistyczna	PL.ZIPPZP.12074_100106-POG_1POG-201SZ_20260925T120000
identifier	https://www.gov.pl/zagospodarowanieprzestrzenne/app/StrefaPlanistyczna/PL.ZIPPZP.12074/100106-POG/1POG-201SZ/20260925T120000
przestrzen nazw	PL.ZIPPZP.12074/100106-POG
lokalny id	1POG-201SZ
wersja id	20260925T120000
poczatek wersji obiektu	2026-09-25T12:00
nazwa	strefa wielofunkcyjna z zabudową zagrodową
oznaczenie	201SZ
symbol	SZ
obowiazuje od	2024-09-30
obowiazuje do	obecnie
status	w opracowaniu https://inspire.ec.europa.eu/codelist/ProcessStepGeneralValue/elaboration
charakter ustalenia	ogólnie wiążące https://inspire.ec.europa.eu/codelist/RegulationNatureValue/generallyBinding
profil podstawowy	teren zabudowy zagrodowej teren produkcji w gospodarstwach rolnych teren akwakultury i obsługi rybactwa teren komunikacji teren zieleni urządzonej teren ogrodów działkowych teren infrastruktury technicznej
profil dodatkowy	teren wielkotowarowej produkcji rolnej teren rolnictwa z zakazem zabudowy teren usług teren zieleni naturalnej teren lasu teren wód

maksymalna nadziemna intensywnosc zabudowy	0.6
maksymalny udzial powierzchni zabudowy	30%
maksymalna wysokosc zabudowy	15.0 m
minimalny udzial powierzchni biologicznie czynnej	30%
geometria	
plan	https://www.gov.pl/zagospodarowanieprzestrzenne/app/AktPlanowaniaPrzestrzennego/PL.ZIPPZP.12074/100106-POG/1POG

strefa planistyczna	PL.ZIPPZP.12074_100106-POG_1POG-201SJ_20260925T120000
identifier	https://www.gov.pl/zagospodarowanieprzestrzenne/app/StrefaPlanistyczna/PL.ZIPPZP.12074/100106-POG/1POG-201SJ/20260925T120000
przestrzen nazw	PL.ZIPPZP.12074/100106-POG
lokalny id	1POG-201SJ
wersja id	20260925T120000
poczatek wersji obiektu	2026-09-25T12:00
nazwa	strefa wielofunkcyjna z zabudową mieszkaniową jednorodzinną
oznaczenie	201SJ
symbol	SJ
obowiazuje od	2024-09-30
obowiazuje do	obecnie
status	w opracowaniu https://inspire.ec.europa.eu/codelist/ProcessStepGeneralValue/elaboration
charakter ustalenia	ogólnie wiążące https://inspire.ec.europa.eu/codelist/RegulationNatureValue/generallyBinding
profil podstawowy	teren zabudowy mieszkaniowej jednorodzinnej teren usług teren komunikacji teren zieleni urządzonej teren ogrodów działkowych teren infrastruktury technicznej
profil dodatkowy	teren zieleni naturalnej teren lasu teren wód

maksymalna nadziemna intensywnosc zabudowy	0.6
maksymalny udzial powierzchni zabudowy	30%
maksymalna wysokosc zabudowy	10.0 m
minimalny udzial powierzchni biologicznie czynnej	30%
geometria	
plan	https://www.gov.pl/zagospodarowanieprzestrzenne/app/AktPlanowaniaPrzestrzennego/PL.ZIPPZP.12074/100106-POG/1POG

strefa planistyczna	PL.ZIPPZP.12074_100106-POG_1POG-202SZ_20260925T120000
identifier	https://www.gov.pl/zagospodarowanieprzestrzenne/app/StrefaPlanistyczna/PL.ZIPPZP.12074/100106-POG/1POG-202SZ/20260925T120000
przestrzen nazw	PL.ZIPPZP.12074/100106-POG
lokalny id	1POG-202SZ
wersja id	20260925T120000
poczatek wersji obiektu	2026-09-25T12:00
nazwa	strefa wielofunkcyjna z zabudową zagrodową
oznaczenie	202SZ
symbol	SZ
obowiazuje od	2024-09-30
obowiazuje do	obecnie
status	w opracowaniu https://inspire.ec.europa.eu/codelist/ProcessStepGeneralValue/elaboration
charakter ustalenia	ogólnie wiążące https://inspire.ec.europa.eu/codelist/RegulationNatureValue/generallyBinding
profil podstawowy	teren zabudowy zagrodowej teren produkcji w gospodarstwach rolnych teren akwakultury i obsługi rybactwa teren komunikacji teren zieleni urządzonej teren ogrodów działkowych teren infrastruktury technicznej
profil dodatkowy	teren wielkotowarowej produkcji rolnej

	teren rolnictwa z zakazem zabudowy teren usług teren zieleni naturalnej teren lasu teren wód
maksymalna nadziemna intensywnosc zabudowy	0.6
maksymalny udzial powierzchni zabudowy	30%
maksymalna wysokosc zabudowy	15.0 m
minimalny udzial powierzchni biologicznie czynnej	30%
geometria	
plan	https://www.gov.pl/zagospodarowanieprzestrzenne/app/AktPlanowaniaPrzestrzennego/PL.ZIPPZP.12074/100106-POG/1POG

strefa planistyczna	PL.ZIPPZP.12074_100106-POG_1POG-202SJ_20260925T120000
identifier	https://www.gov.pl/zagospodarowanieprzestrzenne/app/StrefaPlanistyczna/PL.ZIPPZP.12074/100106-POG/1POG-202SJ/20260925T120000
przestrzen nazw	PL.ZIPPZP.12074/100106-POG
lokalny id	1POG-202SJ
wersja id	20260925T120000
poczatek wersji obiektu	2026-09-25T12:00
nazwa	strefa wielofunkcyjna z zabudową mieszkaniową jednorodzinną
oznaczenie	202SJ
symbol	SJ
obowiazuje od	2024-09-30
obowiazuje do	obecnie
status	w opracowaniu https://inspire.ec.europa.eu/codelist/ProcessStepGeneralValue/elaboration
charakter ustalenia	ogólnie wiążące https://inspire.ec.europa.eu/codelist/RegulationNatureValue/generallyBinding
profil podstawowy	teren zabudowy mieszkaniowej jednorodzinnej teren usług teren komunikacji teren zieleni urządzonej

	teren ogrodów działkowych teren infrastruktury technicznej
profil dodatkowy	teren zieleni naturalnej teren lasu teren wód
maksymalna nadziemna intensywnosc zabudowy	0.8
maksymalny udzial powierzchni zabudowy	40%
maksymalna wysokosc zabudowy	10.0 m
minimalny udzial powierzchni biologicznie czynnej	30%
geometria	
plan	https://www.gov.pl/zagospodarowanieprzestrzenne/app/AktPlanowaniaPrzestrzennego/PL.ZIPPZP.12074/100106-POG/1POG

strefa planistyczna	PL.ZIPPZP.12074_100106-POG_1POG-203SZ_20260925T120000
identifier	https://www.gov.pl/zagospodarowanieprzestrzenne/app/StrefaPlanistyczna/PL.ZIPPZP.12074/100106-POG/1POG-203SZ/20260925T120000
przestrzen nazw	PL.ZIPPZP.12074/100106-POG
lokalny id	1POG-203SZ
wersja id	20260925T120000
poczatek wersji obiektu	2026-09-25T12:00
nazwa	strefa wielofunkcyjna z zabudową zagrodową
oznaczenie	203SZ
symbol	SZ
obowiazuje od	2024-09-30
obowiazuje do	obecnie
status	w opracowaniu https://inspire.ec.europa.eu/codelist/ProcessStepGeneralValue/elaboration
charakter ustalenia	ogólnie wiążące https://inspire.ec.europa.eu/codelist/RegulationNatureValue/generallyBinding
profil podstawowy	teren zabudowy zagrodowej teren produkcji w gospodarstwach rolnych teren akwakultury i obsługi rybactwa

	teren komunikacji teren zieleni urządzonej teren ogrodów działkowych teren infrastruktury technicznej
profil dodatkowy	teren wielkotowarowej produkcji rolnej teren rolnictwa z zakazem zabudowy teren usług teren zieleni naturalnej teren lasu teren wód
maksymalna nadziemna intensywnosc zabudowy	0.6
maksymalny udzial powierzchni zabudowy	30%
maksymalna wysokosc zabudowy	15.0 m
minimalny udzial powierzchni biologicznie czynnej	30%
geometria	
plan	https://www.gov.pl/zagospodarowanieprzestrzenne/app/AktPlanowaniaPrzestrzennego/PL.ZIPPZP.12074/100106-POG/1POG

strefa planistyczna	PL.ZIPPZP.12074_100106-POG_1POG-203SJ_20260925T120000
identifier	https://www.gov.pl/zagospodarowanieprzestrzenne/app/StrefaPlanistyczna/PL.ZIPPZP.12074/100106-POG/1POG-203SJ/20260925T120000
przestrzen nazw	PL.ZIPPZP.12074/100106-POG
lokalny id	1POG-203SJ
wersja id	20260925T120000
poczatek wersji obiektu	2026-09-25T12:00
nazwa	strefa wielofunkcyjna z zabudową mieszkaniową jednorodzinną
oznaczenie	203SJ
symbol	SJ
obowiazuje od	2024-09-30
obowiazuje do	obecnie
status	w opracowaniu https://inspire.ec.europa.eu/codelist/ProcessStepGeneralValue/elaboration
charakter ustalenia	ogólnie wiążące https://inspire.ec.europa.eu/codelist/RegulationNatureValue

	/generallyBinding
profil podstawowy	teren zabudowy mieszkaniowej jednorodzinnej teren usług teren komunikacji teren zieleni urządzonej teren ogrodów działkowych teren infrastruktury technicznej
profil dodatkowy	teren zieleni naturalnej teren lasu teren wód
maksymalna nadziemna intensywnosc zabudowy	0.6
maksymalny udzial powierzchni zabudowy	30%
maksymalna wysokosc zabudowy	10.0 m
minimalny udzial powierzchni biologicznie czynnej	30%
geometria	
plan	https://www.gov.pl/zagospodarowanieprzestrzenne/app/AktPlanowaniaPrzestrzennego/PL.ZIPPZP.12074/100106-POG/1POG

strefa planistyczna	PL.ZIPPZP.12074_100106-POG_1POG-204SZ_20260925T120000
identifier	https://www.gov.pl/zagospodarowanieprzestrzenne/app/StrefaPlanistyczna/PL.ZIPPZP.12074/100106-POG/1POG-204SZ/20260925T120000
przestrzen nazw	PL.ZIPPZP.12074/100106-POG
lokalny id	1POG-204SZ
wersja id	20260925T120000
poczatek wersji obiektu	2026-09-25T12:00
nazwa	strefa wielofunkcyjna z zabudową zagrodową
oznaczenie	204SZ
symbol	SZ
obowiazuje od	2024-09-30
obowiazuje do	obecnie
status	w opracowaniu https://inspire.ec.europa.eu/codelist/ProcessStepGeneralValue/elaboration
charakter ustalenia	ogólnie wiążące

	https://inspire.ec.europa.eu/codelist/RegulationNatureValue/generallyBinding
profil podstawowy	teren zabudowy zagrodowej teren produkcji w gospodarstwach rolnych teren akwakultury i obsługi rybactwa teren komunikacji teren zieleni urządzonej teren ogrodów działkowych teren infrastruktury technicznej
profil dodatkowy	teren wielkotowarowej produkcji rolnej teren rolnictwa z zakazem zabudowy teren usług teren zieleni naturalnej teren lasu teren wód
maksymalna nadziemna intensywnosc zabudowy	0.6
maksymalny udzial powierzchni zabudowy	30%
maksymalna wysokosc zabudowy	15.0 m
minimalny udzial powierzchni biologicznie czynnej	30%
geometria	
plan	https://www.gov.pl/zagospodarowanieprzestrzenne/app/AktPlanowaniaPrzestrzennego/PL.ZIPPZP.12074/100106-POG/1POG

strefa planistyczna	PL.ZIPPZP.12074_100106-POG_1POG-204SJ_20260925T120000
identifier	https://www.gov.pl/zagospodarowanieprzestrzenne/app/StrefaPlanistyczna/PL.ZIPPZP.12074/100106-POG/1POG-204SJ/20260925T120000
przestrzen nazw	PL.ZIPPZP.12074/100106-POG
lokalny id	1POG-204SJ
wersja id	20260925T120000
poczatek wersji obiektu	2026-09-25T12:00
nazwa	strefa wielofunkcyjna z zabudową mieszkaniową jednorodzinną
oznaczenie	204SJ
symbol	SJ
obowiazuje od	2024-09-30
obowiazuje do	obecnie

status	w opracowaniu https://inspire.ec.europa.eu/codelist/ProcessStepGeneralValue/elaboration
charakter ustalenia	ogólnie wiążące https://inspire.ec.europa.eu/codelist/RegulationNatureValue/generallyBinding
profil podstawowy	teren zabudowy mieszkaniowej jednorodzinnej teren usług teren komunikacji teren zieleni urządzonej teren ogrodów działkowych teren infrastruktury technicznej
profil dodatkowy	teren zieleni naturalnej teren lasu teren wód
maksymalna nadziemna intensywnosc zabudowy	0.6
maksymalny udzial powierzchni zabudowy	30%
maksymalna wysokosc zabudowy	10.0 m
minimalny udzial powierzchni biologicznie czynnej	30%
geometria	
plan	https://www.gov.pl/zagospodarowanieprzestrzenne/app/AktPlanowaniaPrzestrzennego/PL.ZIPPZP.12074/100106-POG/1POG

strefa planistyczna	PL.ZIPPZP.12074_100106-POG_1POG-205SJ_20260925T120000
identifier	https://www.gov.pl/zagospodarowanieprzestrzenne/app/StrefaPlanistyczna/PL.ZIPPZP.12074/100106-POG/1POG-205SJ/20260925T120000
przestrzen nazw	PL.ZIPPZP.12074/100106-POG
lokalny id	1POG-205SJ
wersja id	20260925T120000
poczatek wersji obiektu	2026-09-25T12:00
nazwa	strefa wielofunkcyjna z zabudową mieszkaniową jednorodzinną
oznaczenie	205SJ
symbol	SJ
obowiazuje od	2024-09-30
obowiazuje do	obecnie

status	w opracowaniu https://inspire.ec.europa.eu/codelist/ProcessStepGeneralValue/elaboration
charakter ustalenia	ogólnie wiążące https://inspire.ec.europa.eu/codelist/RegulationNatureValue/generallyBinding
profil podstawowy	teren zabudowy mieszkaniowej jednorodzinnej teren usług teren komunikacji teren zieleni urządzonej teren ogrodów działkowych teren infrastruktury technicznej
profil dodatkowy	teren zieleni naturalnej teren wód
maksymalna nadziemna intensywnosc zabudowy	0
maksymalny udzial powierzchni zabudowy	0%
maksymalna wysokosc zabudowy	0.0 m
minimalny udzial powierzchni biologicznie czynnej	30%
geometria	
plan	https://www.gov.pl/zagospodarowanieprzestrzenne/app/AktPlanowaniaPrzestrzennego/PL.ZIPPZP.12074/100106-POG/1POG

strefa planistyczna	PL.ZIPPZP.12074_100106-POG_1POG-205SZ_20260925T120000
identifier	https://www.gov.pl/zagospodarowanieprzestrzenne/app/StrefaPlanistyczna/PL.ZIPPZP.12074/100106-POG/1POG-205SZ/20260925T120000
przestrzen nazw	PL.ZIPPZP.12074/100106-POG
lokalny id	1POG-205SZ
wersja id	20260925T120000
poczatek wersji obiektu	2026-09-25T12:00
nazwa	strefa wielofunkcyjna z zabudową zagrodową
oznaczenie	205SZ
symbol	SZ
obowiazuje od	2024-09-30
obowiazuje do	obecnie

status	w opracowaniu https://inspire.ec.europa.eu/codelist/ProcessStepGeneralValue/elaboration
charakter ustalenia	ogólnie wiążące https://inspire.ec.europa.eu/codelist/RegulationNatureValue/generallyBinding
profil podstawowy	teren zabudowy zagrodowej teren produkcji w gospodarstwach rolnych teren akwakultury i obsługi rybactwa teren komunikacji teren zieleni urządzonej teren ogrodów działkowych teren infrastruktury technicznej
profil dodatkowy	teren zieleni naturalnej teren wód
maksymalna nadziemna intensywnosc zabudowy	0
maksymalny udzial powierzchni zabudowy	0%
maksymalna wysokosc zabudowy	0.0 m
minimalny udzial powierzchni biologicznie czynnej	30%
geometria	
plan	https://www.gov.pl/zagospodarowanieprzestrzenne/app/AktPlanowaniaPrzestrzennego/PL.ZIPPZP.12074/100106-POG/1POG

strefa planistyczna	PL.ZIPPZP.12074_100106-POG_1POG-206SZ_20260925T120000
identifier	https://www.gov.pl/zagospodarowanieprzestrzenne/app/StrefaPlanistyczna/PL.ZIPPZP.12074/100106-POG/1POG-206SZ/20260925T120000
przestrzen nazw	PL.ZIPPZP.12074/100106-POG
lokalny id	1POG-206SZ
wersja id	20260925T120000
poczatek wersji obiektu	2026-09-25T12:00
nazwa	strefa wielofunkcyjna z zabudową zagrodową
oznaczenie	206SZ
symbol	SZ
obowiazuje od	2024-09-30
obowiazuje do	obecnie

status	w opracowaniu https://inspire.ec.europa.eu/codelist/ProcessStepGeneralValue/elaboration
charakter ustalenia	ogólnie wiążące https://inspire.ec.europa.eu/codelist/RegulationNatureValue/generallyBinding
profil podstawowy	teren zabudowy zagrodowej teren produkcji w gospodarstwach rolnych teren akwakultury i obsługi rybactwa teren komunikacji teren zieleni urządzonej teren ogrodów działkowych teren infrastruktury technicznej
profil dodatkowy	teren wielkotowarowej produkcji rolnej teren rolnictwa z zakazem zabudowy teren usług teren zieleni naturalnej teren lasu teren wód
maksymalna nadziemna intensywnosc zabudowy	0.6
maksymalny udzial powierzchni zabudowy	30%
maksymalna wysokosc zabudowy	15.0 m
minimalny udzial powierzchni biologicznie czynnej	30%
geometria	
plan	https://www.gov.pl/zagospodarowanieprzestrzenne/app/AktPlanowaniaPrzestrzennego/PL.ZIPPZP.12074/100106-POG/1POG

strefa planistyczna	PL.ZIPPZP.12074_100106-POG_1POG-206SJ_20260925T120000
identifier	https://www.gov.pl/zagospodarowanieprzestrzenne/app/StrefaPlanistyczna/PL.ZIPPZP.12074/100106-POG/1POG-206SJ/20260925T120000
przestrzen nazw	PL.ZIPPZP.12074/100106-POG
lokalny id	1POG-206SJ
wersja id	20260925T120000
poczatek wersji obiektu	2026-09-25T12:00
nazwa	strefa wielofunkcyjna z zabudową mieszkaniową jednorodzinną
oznaczenie	206SJ

symbol	SJ
obowiazuje od	2024-09-30
obowiazuje do	obecnie
status	w opracowaniu https://inspire.ec.europa.eu/codelist/ProcessStepGeneralValue/elaboration
charakter ustalenia	ogólnie wiążące https://inspire.ec.europa.eu/codelist/RegulationNatureValue/generallyBinding
profil podstawowy	teren zabudowy mieszkaniowej jednorodzinnej teren usług teren komunikacji teren zieleni urządzonej teren ogrodów działkowych teren infrastruktury technicznej
profil dodatkowy	teren zieleni naturalnej teren wód
maksymalna nadziemna intensywnosc zabudowy	0
maksymalny udzial powierzchni zabudowy	0%
maksymalna wysokosc zabudowy	0.0 m
minimalny udzial powierzchni biologicznie czynnej	30%
geometria	
plan	https://www.gov.pl/zagospodarowanieprzestrzenne/app/AktPlanowaniaPrzestrzennego/PL.ZIPPZP.12074/100106-POG/1POG

strefa planistyczna	PL.ZIPPZP.12074_100106-POG_1POG-207SJ_20260925T120000
identifier	https://www.gov.pl/zagospodarowanieprzestrzenne/app/StrefaPlanistyczna/PL.ZIPPZP.12074/100106-POG/1POG-207SJ/20260925T120000
przestrzen nazw	PL.ZIPPZP.12074/100106-POG
lokalny id	1POG-207SJ
wersja id	20260925T120000
poczatek wersji obiektu	2026-09-25T12:00
nazwa	strefa wielofunkcyjna z zabudową mieszkaniową jednorodzinną
oznaczenie	207SJ

symbol	SJ
obowiazuje od	2024-09-30
obowiazuje do	obecnie
status	w opracowaniu https://inspire.ec.europa.eu/codelist/ProcessStepGeneralValue/elaboration
charakter ustalenia	ogólnie wiążące https://inspire.ec.europa.eu/codelist/RegulationNatureValue/generallyBinding
profil podstawowy	teren zabudowy mieszkaniowej jednorodzinnej teren usług teren komunikacji teren zieleni urządzonej teren ogrodów działkowych teren infrastruktury technicznej
profil dodatkowy	teren zieleni naturalnej teren lasu teren wód
maksymalna nadziemna intensywnosc zabudowy	0.6
maksymalny udzial powierzchni zabudowy	30%
maksymalna wysokosc zabudowy	10.0 m
minimalny udzial powierzchni biologicznie czynnej	30%
geometria Nie można pobrać podglądu podkładu mapowego. Usługa WMTS jest teraz niedostępna.	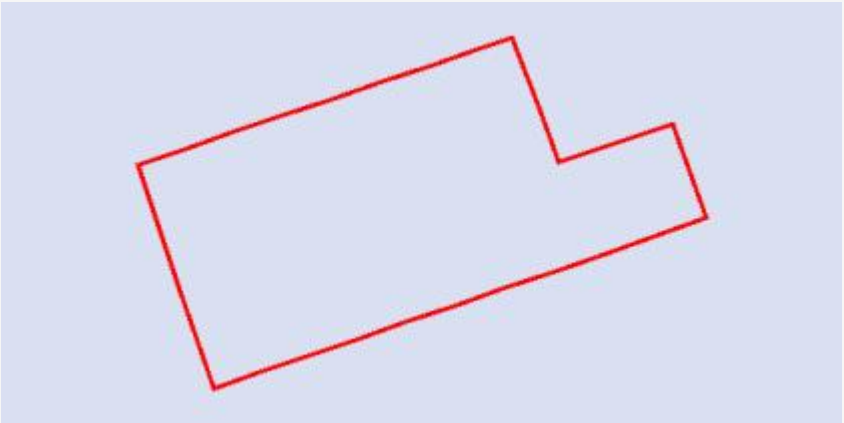
plan	https://www.gov.pl/zagospodarowanieprzestrzenne/app/AktPlanowaniaPrzestrzennego/PL.ZIPPZP.12074/100106-POG/1POG

strefa planistyczna	PL.ZIPPZP.12074_100106-POG_1POG-207SZ_20260925T120000
identifier	https://www.gov.pl/zagospodarowanieprzestrzenne/app/StrefaPlanistyczna/PL.ZIPPZP.12074/100106-POG/1POG-207SZ/20260925T120000
przestrzen nazw	PL.ZIPPZP.12074/100106-POG
lokalny id	1POG-207SZ
wersja id	20260925T120000
poczatek wersji obiektu	2026-09-25T12:00
nazwa	strefa wielofunkcyjna z zabudową zagrodową
oznaczenie	207SZ

symbol	SZ
obowiazuje od	2024-09-30
obowiazuje do	obecnie
status	w opracowaniu https://inspire.ec.europa.eu/codelist/ProcessStepGeneralValue/elaboration
charakter ustalenia	ogólnie wiążące https://inspire.ec.europa.eu/codelist/RegulationNatureValue/generallyBinding
profil podstawowy	teren zabudowy zagrodowej teren produkcji w gospodarstwach rolnych teren akwakultury i obsługi rybactwa teren komunikacji teren zieleni urządzonej teren ogrodów działkowych teren infrastruktury technicznej
profil dodatkowy	teren wielkotowarowej produkcji rolnej teren rolnictwa z zakazem zabudowy teren usług teren zieleni naturalnej teren lasu teren wód
maksymalna nadziemna intensywnosc zabudowy	0.6
maksymalny udzial powierzchni zabudowy	30%
maksymalna wysokosc zabudowy	15.0 m
minimalny udzial powierzchni biologicznie czynnej	30%
geometria	
plan	https://www.gov.pl/zagospodarowanieprzestrzenne/app/AktPlanowaniaPrzestrzennego/PL.ZIPPZP.12074/100106-POG/1POG

strefa planistyczna	PL.ZIPPZP.12074_100106-POG_1POG-208SJ_20260925T120000
identifier	https://www.gov.pl/zagospodarowanieprzestrzenne/app/StrefaPlanistyczna/PL.ZIPPZP.12074/100106-POG/1POG-208SJ/20260925T120000
przestrzen nazw	PL.ZIPPZP.12074/100106-POG
lokalny id	1POG-208SJ
wersja id	20260925T120000

poczatek wersji obiektu	2026-09-25T12:00
nazwa	strefa wielofunkcyjna z zabudową mieszkaniową jednorodzinną
oznaczenie	208SJ
symbol	SJ
obowiazuje od	2024-09-30
obowiazuje do	obecnie
status	w opracowaniu https://inspire.ec.europa.eu/codelist/ProcessStepGeneralValue/elaboration
charakter ustalenia	ogólnie wiążące https://inspire.ec.europa.eu/codelist/RegulationNatureValue/generallyBinding
profil podstawowy	teren zabudowy mieszkaniowej jednorodzinnej teren usług teren komunikacji teren zieleni urządzonej teren ogrodów działkowych teren infrastruktury technicznej
profil dodatkowy	teren zieleni naturalnej teren lasu teren wód
maksymalna nadziemna intensywnosc zabudowy	0.6
maksymalny udzial powierzchni zabudowy	30%
maksymalna wysokosc zabudowy	10.0 m
minimalny udzial powierzchni biologicznie czynnej	30%
geometria	
plan	https://www.gov.pl/zagospodarowanieprzestrzenne/app/AktPlanowaniaPrzestrzennego/PL.ZIPPZP.12074/100106-POG/1POG

strefa planistyczna	PL.ZIPPZP.12074_100106-POG_1POG-208SZ_20260925T120000
identifier	https://www.gov.pl/zagospodarowanieprzestrzenne/app/StrefaPlanistyczna/PL.ZIPPZP.12074/100106-POG/1POG-208SZ/20260925T120000
przestrzen nazw	PL.ZIPPZP.12074/100106-POG
lokalny id	1POG-208SZ
wersja id	20260925T120000

poczatek wersji obiektu	2026-09-25T12:00
nazwa	strefa wielofunkcyjna z zabudową zagrodową
oznaczenie	208SZ
symbol	SZ
obowiazuje od	2024-09-30
obowiazuje do	obecnie
status	w opracowaniu https://inspire.ec.europa.eu/codelist/ProcessStepGeneralValue/elaboration
charakter ustalenia	ogólnie wiążące https://inspire.ec.europa.eu/codelist/RegulationNatureValue/generallyBinding
profil podstawowy	teren zabudowy zagrodowej teren produkcji w gospodarstwach rolnych teren akwakultury i obsługi rybactwa teren komunikacji teren zieleni urządzonej teren ogrodów działkowych teren infrastruktury technicznej
profil dodatkowy	teren wielkotowarowej produkcji rolnej teren rolnictwa z zakazem zabudowy teren usług teren zieleni naturalnej teren lasu teren wód
maksymalna nadziemna intensywnosc zabudowy	0.8
maksymalny udzial powierzchni zabudowy	40%
maksymalna wysokosc zabudowy	15.0 m
minimalny udzial powierzchni biologicznie czynnej	30%
geometria Nie można pobrać podglądu podkładu mapowego. Usługa WMTS jest teraz niedostępna.	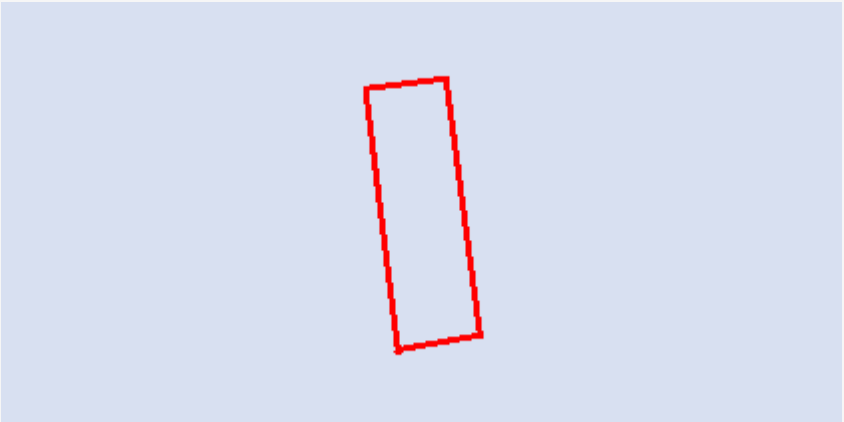
plan	https://www.gov.pl/zagospodarowanieprzestrzenne/app/AktPlanowaniaPrzestrzennego/PL.ZIPPZP.12074/100106-POG/1POG

strefa planistyczna	PL.ZIPPZP.12074_100106-POG_1POG-209SJ_20260925T120000
identifier	https://www.gov.pl/zagospodarowanieprzestrzenne/app/StrefaPlanistyczna/PL.ZIPPZP.12074/100106-POG/1POG-209SJ/20260925T120000

przestrzen nazw	PL.ZIPPZP.12074/100106-POG
lokalny id	1POG-209SJ
wersja id	20260925T120000
poczatek wersji obiektu	2026-09-25T12:00
nazwa	strefa wielofunkcyjna z zabudową mieszkaniową jednorodzinną
oznaczenie	209SJ
symbol	SJ
obowiazuje od	2024-09-30
obowiazuje do	obecnie
status	w opracowaniu https://inspire.ec.europa.eu/codelist/ProcessStepGeneralValue/elaboration
charakter ustalenia	ogólnie wiążące https://inspire.ec.europa.eu/codelist/RegulationNatureValue/generallyBinding
profil podstawowy	teren zabudowy mieszkaniowej jednorodzinnej teren usług teren komunikacji teren zieleni urządzonej teren ogrodów działkowych teren infrastruktury technicznej
profil dodatkowy	teren zieleni naturalnej teren lasu teren wód
maksymalna nadziemna intensywnosc zabudowy	0.6
maksymalny udzial powierzchni zabudowy	30%
maksymalna wysokosc zabudowy	10.0 m
minimalny udzial powierzchni biologicznie czynnej	30%
geometria	
plan	https://www.gov.pl/zagospodarowanieprzestrzenne/app/AktPlanowaniaPrzestrzennego/PL.ZIPPZP.12074/100106-POG/1POG

strefa planistyczna	PL.ZIPPZP.12074_100106-POG_1POG-209SZ_20260925T120000
identifier	https://www.gov.pl/zagospodarowanieprzestrzenne/app/StrefaPlanistyczna/PL.ZIPPZP.12074/100106-POG/1POG-209SZ/20260925T120000

przestrzen nazw	PL.ZIPPZP.12074/100106-POG
lokalny id	1POG-209SZ
wersja id	20260925T120000
poczatek wersji obiektu	2026-09-25T12:00
nazwa	strefa wielofunkcyjna z zabudową zagrodową
oznaczenie	209SZ
symbol	SZ
obowiazuje od	2024-09-30
obowiazuje do	obecnie
status	w opracowaniu https://inspire.ec.europa.eu/codelist/ProcessStepGeneralValue/elaboration
charakter ustalenia	ogólnie wiążące https://inspire.ec.europa.eu/codelist/RegulationNatureValue/generallyBinding
profil podstawowy	teren zabudowy zagrodowej teren produkcji w gospodarstwach rolnych teren akwakultury i obsługi rybactwa teren komunikacji teren zieleni urządzonej teren ogrodów działkowych teren infrastruktury technicznej
profil dodatkowy	teren wielkotowarowej produkcji rolnej teren rolnictwa z zakazem zabudowy teren usług teren zieleni naturalnej teren lasu teren wód
maksymalna nadziemna intensywnosc zabudowy	0.6
maksymalny udzial powierzchni zabudowy	30%
maksymalna wysokosc zabudowy	10.0 m
minimalny udzial powierzchni biologicznie czynnej	30%
geometria Nie można pobrać podglądu podkładu mapowego. Usługa WMTS jest teraz niedostępna.	
plan	https://www.gov.pl/zagospodarowanieprzestrzenne/app/AktPlanowaniaPrzestrzennego/PL.ZIPPZP.12074/100106-POG/1POG

strefa planistyczna	PL.ZIPPZP.12074_100106-POG_1POG-210SJ_20260925T120000
identifier	https://www.gov.pl/zagospodarowanieprzestrzenne/app/StrefaPlanistyczna/PL.ZIPPZP.12074/100106-POG/1POG-210SJ/20260925T120000
przestrzen nazw	PL.ZIPPZP.12074/100106-POG
lokalny id	1POG-210SJ
wersja id	20260925T120000
poczatek wersji obiektu	2026-09-25T12:00
nazwa	strefa wielofunkcyjna z zabudową mieszkaniową jednorodzinną
oznaczenie	210SJ
symbol	SJ
obowiazuje od	2024-09-30
obowiazuje do	obecnie
status	w opracowaniu https://inspire.ec.europa.eu/codelist/ProcessStepGeneralValue/elaboration
charakter ustalenia	ogólnie wiążące https://inspire.ec.europa.eu/codelist/RegulationNatureValue/generallyBinding
profil podstawowy	teren zabudowy mieszkaniowej jednorodzinnej teren usług teren komunikacji teren zieleni urządzonej teren ogrodów działkowych teren infrastruktury technicznej
profil dodatkowy	teren zieleni naturalnej teren lasu teren wód
maksymalna nadziemna intensywnosc zabudowy	0.6
maksymalny udzial powierzchni zabudowy	30%
maksymalna wysokosc zabudowy	10.0 m
minimalny udzial powierzchni biologicznie czynnej	30%
geometria	
plan	https://www.gov.pl/zagospodarowanieprzestrzenne/app/AktPlanowaniaPrzestrzennego/PL.ZIPPZP.12074/100106-POG/1POG

strefa planistyczna	PL.ZIPPZP.12074_100106-POG_1POG-210SZ_20260925T120000
identifier	https://www.gov.pl/zagospodarowanieprzestrzenne/app/StrefaPlanistyczna/PL.ZIPPZP.12074/100106-POG/1POG-210SZ/20260925T120000
przestrzen nazw	PL.ZIPPZP.12074/100106-POG
lokalny id	1POG-210SZ
wersja id	20260925T120000
poczatek wersji obiektu	2026-09-25T12:00
nazwa	strefa wielofunkcyjna z zabudową zagrodową
oznaczenie	210SZ
symbol	SZ
obowiazuje od	2024-09-30
obowiazuje do	obecnie
status	w opracowaniu https://inspire.ec.europa.eu/codelist/ProcessStepGeneralValue/elaboration
charakter ustalenia	ogólnie wiążące https://inspire.ec.europa.eu/codelist/RegulationNatureValue/generallyBinding
profil podstawowy	teren zabudowy zagrodowej teren produkcji w gospodarstwach rolnych teren akwakultury i obsługi rybactwa teren komunikacji teren zieleni urządzonej teren ogrodów działkowych teren infrastruktury technicznej
profil dodatkowy	teren wielkotowarowej produkcji rolnej teren rolnictwa z zakazem zabudowy teren usług teren zieleni naturalnej teren lasu teren wód
maksymalna nadziemna intensywnosc zabudowy	0.6
maksymalny udzial powierzchni zabudowy	30%
maksymalna wysokosc zabudowy	15.0 m
minimalny udzial powierzchni biologicznie czynnej	30%
geometria	

plan	https://www.gov.pl/zagospodarowanieprzestrzenne/app/AktPlanowaniaPrzestrzennego/PL.ZIPPZP.12074/100106-POG/1POG

strefa planistyczna	PL.ZIPPZP.12074_100106-POG_1POG-211SZ_20260925T120000
identifier	https://www.gov.pl/zagospodarowanieprzestrzenne/app/StrefaPlanistyczna/PL.ZIPPZP.12074/100106-POG/1POG-211SZ/20260925T120000
przestrzen nazw	PL.ZIPPZP.12074/100106-POG
lokalny id	1POG-211SZ
wersja id	20260925T120000
poczatek wersji obiektu	2026-09-25T12:00
nazwa	strefa wielofunkcyjna z zabudową zagrodową
oznaczenie	211SZ
symbol	SZ
obowiazuje od	2024-09-30
obowiazuje do	obecnie
status	w opracowaniu https://inspire.ec.europa.eu/codelist/ProcessStepGeneralValue/elaboration
charakter ustalenia	ogólnie wiążące https://inspire.ec.europa.eu/codelist/RegulationNatureValue/generallyBinding
profil podstawowy	teren zabudowy zagrodowej teren produkcji w gospodarstwach rolnych teren akwakultury i obsługi rybactwa teren komunikacji teren zieleni urządzonej teren ogrodów działkowych teren infrastruktury technicznej
profil dodatkowy	teren wielkotowarowej produkcji rolnej teren rolnictwa z zakazem zabudowy teren usług teren zieleni naturalnej teren lasu teren wód
maksymalna nadziemna intensywnosc zabudowy	0.6
maksymalny udzial powierzchni zabudowy	30%

maksymalna wysokosc zabudowy	15.0 m
minimalny udzial powierzchni biologicznie czynnej	30%
geometria	
plan	https://www.gov.pl/zagospodarowanieprzestrzenne/app/AktPlanowaniaPrzestrzennego/PL.ZIPPZP.12074/100106-POG/1POG

strefa planistyczna	PL.ZIPPZP.12074_100106-POG_1POG-211SJ_20260925T120000
identifier	https://www.gov.pl/zagospodarowanieprzestrzenne/app/StrefaPlanistyczna/PL.ZIPPZP.12074/100106-POG/1POG-211SJ/20260925T120000
przestrzen nazw	PL.ZIPPZP.12074/100106-POG
lokalny id	1POG-211SJ
wersja id	20260925T120000
poczatek wersji obiektu	2026-09-25T12:00
nazwa	strefa wielofunkcyjna z zabudową mieszkaniową jednorodzinną
oznaczenie	211SJ
symbol	SJ
obowiazuje od	2024-09-30
obowiazuje do	obecnie
status	w opracowaniu https://inspire.ec.europa.eu/codelist/ProcessStepGeneralValue/elaboration
charakter ustalenia	ogólnie wiążące https://inspire.ec.europa.eu/codelist/RegulationNatureValue/generallyBinding
profil podstawowy	teren zabudowy mieszkaniowej jednorodzinnej teren usług teren komunikacji teren zieleni urządzonej teren ogrodów działkowych teren infrastruktury technicznej
profil dodatkowy	teren zieleni naturalnej teren wód
maksymalna nadziemna intensywnosc zabudowy	0
maksymalny udzial powierzchni zabudowy	0%

maksymalna wysokosc zabudowy	0.0 m
minimalny udzial powierzchni biologicznie czynnej	30%
geometria	
plan	https://www.gov.pl/zagospodarowanieprzestrzenne/app/AktPlanowaniaPrzestrzennego/PL.ZIPPZP.12074/100106-POG/1POG
strefa planistyczna	PL.ZIPPZP.12074_100106-POG_1POG-212SJ_20260925T120000
identifier	https://www.gov.pl/zagospodarowanieprzestrzenne/app/StrefaPlanistyczna/PL.ZIPPZP.12074/100106-POG/1POG-212SJ/20260925T120000
przestrzen nazw	PL.ZIPPZP.12074/100106-POG
lokalny id	1POG-212SJ
wersja id	20260925T120000
poczatek wersji obiektu	2026-09-25T12:00
nazwa	strefa wielofunkcyjna z zabudową mieszkaniową jednorodzinną
oznaczenie	212SJ
symbol	SJ
obowiazuje od	2024-09-30
obowiazuje do	obecnie
status	w opracowaniu https://inspire.ec.europa.eu/codelist/ProcessStepGeneralValue/elaboration
charakter ustalenia	ogólnie wiążące https://inspire.ec.europa.eu/codelist/RegulationNatureValue/generallyBinding
profil podstawowy	teren zabudowy mieszkaniowej jednorodzinnej teren usług teren komunikacji teren zieleni urządzonej teren ogrodów działkowych teren infrastruktury technicznej
profil dodatkowy	teren zieleni naturalnej teren lasu teren wód
maksymalna nadziemna intensywnosc zabudowy	0.6
maksymalny udzial powierzchni zabudowy	30%

maksymalna wysokosc zabudowy	10.0 m
minimalny udzial powierzchni biologicznie czynnej	30%
geometria	
plan	https://www.gov.pl/zagospodarowanieprzestrzenne/app/AktPlanowaniaPrzestrzennego/PL.ZIPPZP.12074/100106-POG/1POG
strefa planistyczna	PL.ZIPPZP.12074_100106-POG_1POG-212SZ_20260925T120000
identifier	https://www.gov.pl/zagospodarowanieprzestrzenne/app/StrefaPlanistyczna/PL.ZIPPZP.12074/100106-POG/1POG-212SZ/20260925T120000
przestrzen nazw	PL.ZIPPZP.12074/100106-POG
lokalny id	1POG-212SZ
wersja id	20260925T120000
poczatek wersji obiektu	2026-09-25T12:00
nazwa	strefa wielofunkcyjna z zabudową zagrodową
oznaczenie	212SZ
symbol	SZ
obowiazuje od	2024-09-30
obowiazuje do	obecnie
status	w opracowaniu https://inspire.ec.europa.eu/codelist/ProcessStepGeneralValue/elaboration
charakter ustalenia	ogólnie wiążące https://inspire.ec.europa.eu/codelist/RegulationNatureValue/generallyBinding
profil podstawowy	teren zabudowy zagrodowej teren produkcji w gospodarstwach rolnych teren akwakultury i obsługi rybactwa teren komunikacji teren zieleni urządzonej teren ogrodów działkowych teren infrastruktury technicznej
profil dodatkowy	teren wielkotowarowej produkcji rolnej teren rolnictwa z zakazem zabudowy teren usług teren zieleni naturalnej teren lasu teren wód

maksymalna nadziemna intensywnosc zabudowy	0.6
maksymalny udzial powierzchni zabudowy	30%
maksymalna wysokosc zabudowy	15.0 m
minimalny udzial powierzchni biologicznie czynnej	30%
geometria	
plan	https://www.gov.pl/zagospodarowanieprzestrzenne/app/AktPlanowaniaPrzestrzennego/PL.ZIPPZP.12074/100106-POG/1POG

strefa planistyczna	PL.ZIPPZP.12074_100106-POG_1POG-213SJ_20260925T120000
identifier	https://www.gov.pl/zagospodarowanieprzestrzenne/app/StrefaPlanistyczna/PL.ZIPPZP.12074/100106-POG/1POG-213SJ/20260925T120000
przestrzen nazw	PL.ZIPPZP.12074/100106-POG
lokalny id	1POG-213SJ
wersja id	20260925T120000
poczatek wersji obiektu	2026-09-25T12:00
nazwa	strefa wielofunkcyjna z zabudową mieszkaniową jednorodzinną
oznaczenie	213SJ
symbol	SJ
obowiazuje od	2024-09-30
obowiazuje do	obecnie
status	w opracowaniu https://inspire.ec.europa.eu/codelist/ProcessStepGeneralValue/elaboration
charakter ustalenia	ogólnie wiążące https://inspire.ec.europa.eu/codelist/RegulationNatureValue/generallyBinding
profil podstawowy	teren zabudowy mieszkaniowej jednorodzinnej teren usług teren komunikacji teren zieleni urządzonej teren ogrodów działkowych teren infrastruktury technicznej
profil dodatkowy	teren zieleni naturalnej teren lasu teren wód

maksymalna nadziemna intensywnosc zabudowy	0.6
maksymalny udzial powierzchni zabudowy	30%
maksymalna wysokosc zabudowy	10.0 m
minimalny udzial powierzchni biologicznie czynnej	30%
geometria	
plan	https://www.gov.pl/zagospodarowanieprzestrzenne/app/AktPlanowaniaPrzestrzennego/PL.ZIPPZP.12074/100106-POG/1POG

strefa planistyczna	PL.ZIPPZP.12074_100106-POG_1POG-213SZ_20260925T120000
identifier	https://www.gov.pl/zagospodarowanieprzestrzenne/app/StrefaPlanistyczna/PL.ZIPPZP.12074/100106-POG/1POG-213SZ/20260925T120000
przestrzen nazw	PL.ZIPPZP.12074/100106-POG
lokalny id	1POG-213SZ
wersja id	20260925T120000
poczatek wersji obiektu	2026-09-25T12:00
nazwa	strefa wielofunkcyjna z zabudową zagrodową
oznaczenie	213SZ
symbol	SZ
obowiazuje od	2024-09-30
obowiazuje do	obecnie
status	w opracowaniu https://inspire.ec.europa.eu/codelist/ProcessStepGeneralValue/elaboration
charakter ustalenia	ogólnie wiążące https://inspire.ec.europa.eu/codelist/RegulationNatureValue/generallyBinding
profil podstawowy	teren zabudowy zagrodowej teren produkcji w gospodarstwach rolnych teren akwakultury i obsługi rybactwa teren komunikacji teren zieleni urządzonej teren ogrodów działkowych teren infrastruktury technicznej
profil dodatkowy	teren wielkotowarowej produkcji rolnej

	teren rolnictwa z zakazem zabudowy teren usług teren zieleni naturalnej teren lasu teren wód
maksymalna nadziemna intensywnosc zabudowy	0.8
maksymalny udzial powierzchni zabudowy	40%
maksymalna wysokosc zabudowy	15.0 m
minimalny udzial powierzchni biologicznie czynnej	30%
geometria	
plan	https://www.gov.pl/zagospodarowanieprzestrzenne/app/AktPlanowaniaPrzestrzennego/PL.ZIPPZP.12074/100106-POG/1POG

strefa planistyczna	PL.ZIPPZP.12074_100106-POG_1POG-214SJ_20260925T120000
identifier	https://www.gov.pl/zagospodarowanieprzestrzenne/app/StrefaPlanistyczna/PL.ZIPPZP.12074/100106-POG/1POG-214SJ/20260925T120000
przestrzen nazw	PL.ZIPPZP.12074/100106-POG
lokalny id	1POG-214SJ
wersja id	20260925T120000
poczatek wersji obiektu	2026-09-25T12:00
nazwa	strefa wielofunkcyjna z zabudową mieszkaniową jednorodzinną
oznaczenie	214SJ
symbol	SJ
obowiazuje od	2024-09-30
obowiazuje do	obecnie
status	w opracowaniu https://inspire.ec.europa.eu/codelist/ProcessStepGeneralValue/elaboration
charakter ustalenia	ogólnie wiążące https://inspire.ec.europa.eu/codelist/RegulationNatureValue/generallyBinding
profil podstawowy	teren zabudowy mieszkaniowej jednorodzinnej teren usług teren komunikacji teren zieleni urządzonej

	teren ogrodów działkowych teren infrastruktury technicznej
profil dodatkowy	teren zieleni naturalnej teren lasu teren wód
maksymalna nadziemna intensywnosc zabudowy	0.6
maksymalny udzial powierzchni zabudowy	30%
maksymalna wysokosc zabudowy	10.0 m
minimalny udzial powierzchni biologicznie czynnej	30%
geometria	
plan	https://www.gov.pl/zagospodarowanieprzestrzenne/app/AktPlanowaniaPrzestrzennego/PL.ZIPPZP.12074/100106-POG/1POG

strefa planistyczna	PL.ZIPPZP.12074_100106-POG_1POG-214SZ_20260925T120000
identifier	https://www.gov.pl/zagospodarowanieprzestrzenne/app/StrefaPlanistyczna/PL.ZIPPZP.12074/100106-POG/1POG-214SZ/20260925T120000
przestrzen nazw	PL.ZIPPZP.12074/100106-POG
lokalny id	1POG-214SZ
wersja id	20260925T120000
poczatek wersji obiektu	2026-09-25T12:00
nazwa	strefa wielofunkcyjna z zabudową zagrodową
oznaczenie	214SZ
symbol	SZ
obowiazuje od	2024-09-30
obowiazuje do	obecnie
status	w opracowaniu https://inspire.ec.europa.eu/codelist/ProcessStepGeneralValue/elaboration
charakter ustalenia	ogólnie wiążące https://inspire.ec.europa.eu/codelist/RegulationNatureValue/generallyBinding
profil podstawowy	teren zabudowy zagrodowej teren produkcji w gospodarstwach rolnych teren akwakultury i obsługi rybactwa

	teren komunikacji teren zieleni urządzonej teren ogrodów działkowych teren infrastruktury technicznej
profil dodatkowy	teren wielkotowarowej produkcji rolnej teren rolnictwa z zakazem zabudowy teren usług teren zieleni naturalnej teren lasu teren wód
maksymalna nadziemna intensywnosc zabudowy	0.6
maksymalny udzial powierzchni zabudowy	30%
maksymalna wysokosc zabudowy	15.0 m
minimalny udzial powierzchni biologicznie czynnej	30%
geometria	
plan	https://www.gov.pl/zagospodarowanieprzestrzenne/app/AktPlanowaniaPrzestrzennego/PL.ZIPPZP.12074/100106-POG/1POG

strefa planistyczna	PL.ZIPPZP.12074_100106-POG_1POG-215SZ_20260925T120000
identifier	https://www.gov.pl/zagospodarowanieprzestrzenne/app/StrefaPlanistyczna/PL.ZIPPZP.12074/100106-POG/1POG-215SZ/20260925T120000
przestrzen nazw	PL.ZIPPZP.12074/100106-POG
lokalny id	1POG-215SZ
wersja id	20260925T120000
poczatek wersji obiektu	2026-09-25T12:00
nazwa	strefa wielofunkcyjna z zabudową zagrodową
oznaczenie	215SZ
symbol	SZ
obowiazuje od	2024-09-30
obowiazuje do	obecnie
status	w opracowaniu https://inspire.ec.europa.eu/codelist/ProcessStepGeneralValue/elaboration
charakter ustalenia	ogólnie wiążące https://inspire.ec.europa.eu/codelist/RegulationNatureValue

	/generallyBinding
profil podstawowy	teren zabudowy zagrodowej teren produkcji w gospodarstwach rolnych teren akwakultury i obsługi rybactwa teren komunikacji teren zieleni urządzonej teren ogrodów działkowych teren infrastruktury technicznej
profil dodatkowy	teren wielkotowarowej produkcji rolnej teren rolnictwa z zakazem zabudowy teren usług teren zieleni naturalnej teren lasu teren wód
maksymalna nadziemna intensywnosc zabudowy	0.6
maksymalny udzial powierzchni zabudowy	30%
maksymalna wysokosc zabudowy	15.0 m
minimalny udzial powierzchni biologicznie czynnej	30%
geometria	
plan	https://www.gov.pl/zagospodarowanieprzestrzenne/app/AktPlanowaniaPrzestrzennego/PL.ZIPPZP.12074/100106-POG/1POG

strefa planistyczna	PL.ZIPPZP.12074_100106-POG_1POG-215SJ_20260925T120000
identifier	https://www.gov.pl/zagospodarowanieprzestrzenne/app/StrefaPlanistyczna/PL.ZIPPZP.12074/100106-POG/1POG-215SJ/20260925T120000
przestrzen nazw	PL.ZIPPZP.12074/100106-POG
lokalny id	1POG-215SJ
wersja id	20260925T120000
poczatek wersji obiektu	2026-09-25T12:00
nazwa	strefa wielofunkcyjna z zabudową mieszkaniową jednorodzinną
oznaczenie	215SJ
symbol	SJ
obowiazuje od	2024-09-30
obowiazuje do	obecnie
status	w opracowaniu

	https://inspire.ec.europa.eu/codelist/ProcessStepGeneralValue/elaboration
charakter ustalenia	ogólnie wiążące https://inspire.ec.europa.eu/codelist/RegulationNatureValue/generallyBinding
profil podstawowy	teren zabudowy mieszkaniowej jednorodzinnej teren usług teren komunikacji teren zieleni urządzonej teren ogrodów działkowych teren infrastruktury technicznej
profil dodatkowy	teren zieleni naturalnej teren lasu teren wód
maksymalna nadziemna intensywnosc zabudowy	0.6
maksymalny udzial powierzchni zabudowy	30%
maksymalna wysokosc zabudowy	10.0 m
minimalny udzial powierzchni biologicznie czynnej	30%
geometria	
plan	https://www.gov.pl/zagospodarowanieprzestrzenne/app/AktPlanowaniaPrzestrzennego/PL.ZIPPZP.12074/100106-POG/1POG

strefa planistyczna	PL.ZIPPZP.12074_100106-POG_1POG-216SJ_20260925T120000
identifier	https://www.gov.pl/zagospodarowanieprzestrzenne/app/StrefaPlanistyczna/PL.ZIPPZP.12074/100106-POG/1POG-216SJ/20260925T120000
przestrzen nazw	PL.ZIPPZP.12074/100106-POG
lokalny id	1POG-216SJ
wersja id	20260925T120000
poczatek wersji obiektu	2026-09-25T12:00
nazwa	strefa wielofunkcyjna z zabudową mieszkaniową jednorodzinną
oznaczenie	216SJ
symbol	SJ
obowiazuje od	2024-09-30
obowiazuje do	obecnie

status	w opracowaniu https://inspire.ec.europa.eu/codelist/ProcessStepGeneralValue/elaboration
charakter ustalenia	ogólnie wiążące https://inspire.ec.europa.eu/codelist/RegulationNatureValue/generallyBinding
profil podstawowy	teren zabudowy mieszkaniowej jednorodzinnej teren usług teren komunikacji teren zieleni urządzonej teren ogrodów działkowych teren infrastruktury technicznej
profil dodatkowy	teren zieleni naturalnej teren wód
maksymalna nadziemna intensywnosc zabudowy	0
maksymalny udzial powierzchni zabudowy	0%
maksymalna wysokosc zabudowy	0.0 m
minimalny udzial powierzchni biologicznie czynnej	30%
geometria	
plan	https://www.gov.pl/zagospodarowanieprzestrzenne/app/AktPlanowaniaPrzestrzennego/PL.ZIPPZP.12074/100106-POG/1POG

strefa planistyczna	PL.ZIPPZP.12074_100106-POG_1POG-216SZ_20260925T120000
identifier	https://www.gov.pl/zagospodarowanieprzestrzenne/app/StrefaPlanistyczna/PL.ZIPPZP.12074/100106-POG/1POG-216SZ/20260925T120000
przestrzen nazw	PL.ZIPPZP.12074/100106-POG
lokalny id	1POG-216SZ
wersja id	20260925T120000
poczatek wersji obiektu	2026-09-25T12:00
nazwa	strefa wielofunkcyjna z zabudową zagrodową
oznaczenie	216SZ
symbol	SZ
obowiazuje od	2024-09-30
obowiazuje do	obecnie

status	w opracowaniu https://inspire.ec.europa.eu/codelist/ProcessStepGeneralValue/elaboration
charakter ustalenia	ogólnie wiążące https://inspire.ec.europa.eu/codelist/RegulationNatureValue/generallyBinding
profil podstawowy	teren zabudowy zagrodowej teren produkcji w gospodarstwach rolnych teren akwakultury i obsługi rybactwa teren komunikacji teren zieleni urządzonej teren ogrodów działkowych teren infrastruktury technicznej
profil dodatkowy	teren wielkotowarowej produkcji rolnej teren rolnictwa z zakazem zabudowy teren usług teren zieleni naturalnej teren lasu teren wód
maksymalna nadziemna intensywnosc zabudowy	0.6
maksymalny udzial powierzchni zabudowy	30%
maksymalna wysokosc zabudowy	15.0 m
minimalny udzial powierzchni biologicznie czynnej	30%
geometria	
plan	https://www.gov.pl/zagospodarowanieprzestrzenne/app/AktPlanowaniaPrzestrzennego/PL.ZIPPZP.12074/100106-POG/1POG

strefa planistyczna	PL.ZIPPZP.12074_100106-POG_1POG-217SZ_20260925T120000
identifier	https://www.gov.pl/zagospodarowanieprzestrzenne/app/StrefaPlanistyczna/PL.ZIPPZP.12074/100106-POG/1POG-217SZ/20260925T120000
przestrzen nazw	PL.ZIPPZP.12074/100106-POG
lokalny id	1POG-217SZ
wersja id	20260925T120000
poczatek wersji obiektu	2026-09-25T12:00
nazwa	strefa wielofunkcyjna z zabudową zagrodową
oznaczenie	217SZ

symbol	SZ
obowiazuje od	2024-09-30
obowiazuje do	obecnie
status	w opracowaniu https://inspire.ec.europa.eu/codelist/ProcessStepGeneralValue/elaboration
charakter ustalenia	ogólnie wiążące https://inspire.ec.europa.eu/codelist/RegulationNatureValue/generallyBinding
profil podstawowy	teren zabudowy zagrodowej teren produkcji w gospodarstwach rolnych teren akwakultury i obsługi rybactwa teren komunikacji teren zieleni urządzonej teren ogrodów działkowych teren infrastruktury technicznej
profil dodatkowy	teren wielkotowarowej produkcji rolnej teren rolnictwa z zakazem zabudowy teren usług teren zieleni naturalnej teren lasu teren wód
maksymalna nadziemna intensywnosc zabudowy	0.6
maksymalny udzial powierzchni zabudowy	30%
maksymalna wysokosc zabudowy	15.0 m
minimalny udzial powierzchni biologicznie czynnej	30%
geometria	
plan	https://www.gov.pl/zagospodarowanieprzestrzenne/app/AktPlanowaniaPrzestrzennego/PL.ZIPPZP.12074/100106-POG/1POG

strefa planistyczna	PL.ZIPPZP.12074_100106-POG_1POG-217SJ_20260925T120000
identifier	https://www.gov.pl/zagospodarowanieprzestrzenne/app/StrefaPlanistyczna/PL.ZIPPZP.12074/100106-POG/1POG-217SJ/20260925T120000
przestrzen nazw	PL.ZIPPZP.12074/100106-POG
lokalny id	1POG-217SJ
wersja id	20260925T120000

poczatek wersji obiektu	2026-09-25T12:00
nazwa	strefa wielofunkcyjna z zabudową mieszkaniową jednorodzinną
oznaczenie	217SJ
symbol	SJ
obowiazuje od	2024-09-30
obowiazuje do	obecnie
status	w opracowaniu https://inspire.ec.europa.eu/codelist/ProcessStepGeneralValue/elaboration
charakter ustalenia	ogólnie wiążące https://inspire.ec.europa.eu/codelist/RegulationNatureValue/generallyBinding
profil podstawowy	teren zabudowy mieszkaniowej jednorodzinnej teren usług teren komunikacji teren zieleni urządzonej teren ogrodów działkowych teren infrastruktury technicznej
profil dodatkowy	teren zieleni naturalnej teren lasu teren wód
maksymalna nadziemna intensywnosc zabudowy	0.6
maksymalny udzial powierzchni zabudowy	30%
maksymalna wysokosc zabudowy	10.0 m
minimalny udzial powierzchni biologicznie czynnej	30%
geometria	
plan	https://www.gov.pl/zagospodarowanieprzestrzenne/app/AktPlanowaniaPrzestrzennego/PL.ZIPPZP.12074/100106-POG/1POG

strefa planistyczna	PL.ZIPPZP.12074_100106-POG_1POG-218SZ_20260925T120000
identifier	https://www.gov.pl/zagospodarowanieprzestrzenne/app/StrefaPlanistyczna/PL.ZIPPZP.12074/100106-POG/1POG-218SZ/20260925T120000
przestrzen nazw	PL.ZIPPZP.12074/100106-POG
lokalny id	1POG-218SZ
wersja id	20260925T120000

poczatek wersji obiektu	2026-09-25T12:00
nazwa	strefa wielofunkcyjna z zabudową zagrodową
oznaczenie	218SZ
symbol	SZ
obowiazuje od	2024-09-30
obowiazuje do	obecnie
status	w opracowaniu https://inspire.ec.europa.eu/codelist/ProcessStepGeneralValue/elaboration
charakter ustalenia	ogólnie wiążące https://inspire.ec.europa.eu/codelist/RegulationNatureValue/generallyBinding
profil podstawowy	teren zabudowy zagrodowej teren produkcji w gospodarstwach rolnych teren akwakultury i obsługi rybactwa teren komunikacji teren zieleni urządzonej teren ogrodów działkowych teren infrastruktury technicznej
profil dodatkowy	teren wielkotowarowej produkcji rolnej teren rolnictwa z zakazem zabudowy teren usług teren zieleni naturalnej teren lasu teren wód
maksymalna nadziemna intensywnosc zabudowy	0.6
maksymalny udzial powierzchni zabudowy	30%
maksymalna wysokosc zabudowy	15.0 m
minimalny udzial powierzchni biologicznie czynnej	30%
geometria	
plan	https://www.gov.pl/zagospodarowanieprzestrzenne/app/AktPlanowaniaPrzestrzennego/PL.ZIPPZP.12074/100106-POG/1POG

strefa planistyczna	PL.ZIPPZP.12074_100106-POG_1POG-218SJ_20260925T120000
identifier	https://www.gov.pl/zagospodarowanieprzestrzenne/app/StrefaPlanistyczna/PL.ZIPPZP.12074/100106-POG/1POG-218SJ/20260925T120000

przestrzen nazw	PL.ZIPPZP.12074/100106-POG
lokalny id	1POG-218SJ
wersja id	20260925T120000
poczatek wersji obiektu	2026-09-25T12:00
nazwa	strefa wielofunkcyjna z zabudową mieszkaniową jednorodzinną
oznaczenie	218SJ
symbol	SJ
obowiazuje od	2024-09-30
obowiazuje do	obecnie
status	w opracowaniu https://inspire.ec.europa.eu/codelist/ProcessStepGeneralValue/elaboration
charakter ustalenia	ogólnie wiążące https://inspire.ec.europa.eu/codelist/RegulationNatureValue/generallyBinding
profil podstawowy	teren zabudowy mieszkaniowej jednorodzinnej teren usług teren komunikacji teren zieleni urządzonej teren ogrodów działkowych teren infrastruktury technicznej
profil dodatkowy	teren zieleni naturalnej teren lasu teren wód
maksymalna nadziemna intensywnosc zabudowy	0.7
maksymalny udzial powierzchni zabudowy	35%
maksymalna wysokosc zabudowy	10.0 m
minimalny udzial powierzchni biologicznie czynnej	30%
geometria	
plan	https://www.gov.pl/zagospodarowanieprzestrzenne/app/AktPlanowaniaPrzestrzennego/PL.ZIPPZP.12074/100106-POG/1POG

strefa planistyczna	PL.ZIPPZP.12074_100106-POG_1POG-219SZ_20260925T120000
identifier	https://www.gov.pl/zagospodarowanieprzestrzenne/app/StrefaPlanistyczna/PL.ZIPPZP.12074/100106-POG/1POG-219SZ/20260925T120000

przestrzen nazw	PL.ZIPPZP.12074/100106-POG
lokalny id	1POG-219SZ
wersja id	20260925T120000
poczatek wersji obiektu	2026-09-25T12:00
nazwa	strefa wielofunkcyjna z zabudową zagrodową
oznaczenie	219SZ
symbol	SZ
obowiazuje od	2024-09-30
obowiazuje do	obecnie
status	w opracowaniu https://inspire.ec.europa.eu/codelist/ProcessStepGeneralValue/elaboration
charakter ustalenia	ogólnie wiążące https://inspire.ec.europa.eu/codelist/RegulationNatureValue/generallyBinding
profil podstawowy	teren zabudowy zagrodowej teren produkcji w gospodarstwach rolnych teren akwakultury i obsługi rybactwa teren komunikacji teren zieleni urządzonej teren ogrodów działkowych teren infrastruktury technicznej
profil dodatkowy	teren wielkotowarowej produkcji rolnej teren rolnictwa z zakazem zabudowy teren usług teren zieleni naturalnej teren lasu teren wód
maksymalna nadziemna intensywnosc zabudowy	0.6
maksymalny udzial powierzchni zabudowy	30%
maksymalna wysokosc zabudowy	15.0 m
minimalny udzial powierzchni biologicznie czynnej	30%
geometria	
plan	https://www.gov.pl/zagospodarowanieprzestrzenne/app/AktPlanowaniaPrzestrzennego/PL.ZIPPZP.12074/100106-POG/1POG

strefa planistyczna	PL.ZIPPZP.12074_100106-POG_1POG-219SJ_20260925T120000
identifier	https://www.gov.pl/zagospodarowanieprzestrzenne/app/StrefaPlanistyczna/PL.ZIPPZP.12074/100106-POG/1POG-219SJ/20260925T120000
przestrzen nazw	PL.ZIPPZP.12074/100106-POG
lokalny id	1POG-219SJ
wersja id	20260925T120000
poczatek wersji obiektu	2026-09-25T12:00
nazwa	strefa wielofunkcyjna z zabudową mieszkaniową jednorodzinną
oznaczenie	219SJ
symbol	SJ
obowiazuje od	2024-09-30
obowiazuje do	obecnie
status	w opracowaniu https://inspire.ec.europa.eu/codelist/ProcessStepGeneralValue/elaboration
charakter ustalenia	ogólnie wiążące https://inspire.ec.europa.eu/codelist/RegulationNatureValue/generallyBinding
profil podstawowy	teren zabudowy mieszkaniowej jednorodzinnej teren usług teren komunikacji teren zieleni urządzonej teren ogrodów działkowych teren infrastruktury technicznej
profil dodatkowy	teren zieleni naturalnej teren wód
maksymalna nadziemna intensywnosc zabudowy	0
maksymalny udzial powierzchni zabudowy	0%
maksymalna wysokosc zabudowy	0.0 m
minimalny udzial powierzchni biologicznie czynnej	30%
geometria	
plan	https://www.gov.pl/zagospodarowanieprzestrzenne/app/AktPlanowaniaPrzestrzennego/PL.ZIPPZP.12074/100106-POG/1POG

strefa planistyczna	PL.ZIPPZP.12074_100106-POG_1POG-220SZ_20260925T120000
identifier	https://www.gov.pl/zagospodarowanieprzestrzenne/app/StrefaPlanistyczna/PL.ZIPPZP.12074/100106-POG/1POG-220SZ/20260925T120000
przestrzen nazw	PL.ZIPPZP.12074/100106-POG
lokalny id	1POG-220SZ
wersja id	20260925T120000
poczatek wersji obiektu	2026-09-25T12:00
nazwa	strefa wielofunkcyjna z zabudową zagrodową
oznaczenie	220SZ
symbol	SZ
obowiazuje od	2024-09-30
obowiazuje do	obecnie
status	w opracowaniu https://inspire.ec.europa.eu/codelist/ProcessStepGeneralValue/elaboration
charakter ustalenia	ogólnie wiążące https://inspire.ec.europa.eu/codelist/RegulationNatureValue/generallyBinding
profil podstawowy	teren zabudowy zagrodowej teren produkcji w gospodarstwach rolnych teren akwakultury i obsługi rybactwa teren komunikacji teren zieleni urządzonej teren ogrodów działkowych teren infrastruktury technicznej
profil dodatkowy	teren wielkotowarowej produkcji rolnej teren rolnictwa z zakazem zabudowy teren usług teren zieleni naturalnej teren lasu teren wód
maksymalna nadziemna intensywnosc zabudowy	0.8
maksymalny udzial powierzchni zabudowy	40%
maksymalna wysokosc zabudowy	15.0 m
minimalny udzial powierzchni biologicznie czynnej	30%
geometria	

plan	https://www.gov.pl/zagospodarowanieprzestrzenne/app/AktPlanowaniaPrzestrzennego/PL.ZIPPZP.12074/100106-POG/1POG

strefa planistyczna	PL.ZIPPZP.12074_100106-POG_1POG-220SJ_20260925T120000
identifier	https://www.gov.pl/zagospodarowanieprzestrzenne/app/StrefaPlanistyczna/PL.ZIPPZP.12074/100106-POG/1POG-220SJ/20260925T120000
przestrzen nazw	PL.ZIPPZP.12074/100106-POG
lokalny id	1POG-220SJ
wersja id	20260925T120000
poczatek wersji obiektu	2026-09-25T12:00
nazwa	strefa wielofunkcyjna z zabudową mieszkaniową jednorodzinną
oznaczenie	220SJ
symbol	SJ
obowiazuje od	2024-09-30
obowiazuje do	obecnie
status	w opracowaniu https://inspire.ec.europa.eu/codelist/ProcessStepGeneralValue/elaboration
charakter ustalenia	ogólnie wiążące https://inspire.ec.europa.eu/codelist/RegulationNatureValue/generallyBinding
profil podstawowy	teren zabudowy mieszkaniowej jednorodzinnej teren usług teren komunikacji teren zieleni urządzonej teren ogrodów działkowych teren infrastruktury technicznej
profil dodatkowy	teren zieleni naturalnej teren lasu teren wód
maksymalna nadziemna intensywnosc zabudowy	0.6
maksymalny udzial powierzchni zabudowy	30%
maksymalna wysokosc zabudowy	10.0 m
minimalny udzial powierzchni biologicznie czynnej	30%

geometria	
plan	https://www.gov.pl/zagospodarowanieprzestrzenne/app/AktPlanowaniaPrzestrzennego/PL.ZIPPZP.12074/100106-POG/1POG
strefa planistyczna	PL.ZIPPZP.12074_100106-POG_1POG-221SZ_20260925T120000
identifier	https://www.gov.pl/zagospodarowanieprzestrzenne/app/StrefaPlanistyczna/PL.ZIPPZP.12074/100106-POG/1POG-221SZ/20260925T120000
przestrzen nazw	PL.ZIPPZP.12074/100106-POG
lokalny id	1POG-221SZ
wersja id	20260925T120000
poczatek wersji obiektu	2026-09-25T12:00
nazwa	strefa wielofunkcyjna z zabudową zagrodową
oznaczenie	221SZ
symbol	SZ
obowiazuje od	2024-09-30
obowiazuje do	obecnie
status	w opracowaniu https://inspire.ec.europa.eu/codelist/ProcessStepGeneralValue/elaboration
charakter ustalenia	ogólnie wiążące https://inspire.ec.europa.eu/codelist/RegulationNatureValue/generallyBinding
profil podstawowy	teren zabudowy zagrodowej teren produkcji w gospodarstwach rolnych teren akwakultury i obsługi rybactwa teren komunikacji teren zieleni urządzonej teren ogrodów działkowych teren infrastruktury technicznej
profil dodatkowy	teren wielkotowarowej produkcji rolnej teren rolnictwa z zakazem zabudowy teren usług teren zieleni naturalnej teren lasu teren wód
maksymalna nadziemna intensywnosc zabudowy	0.8
maksymalny udzial powierzchni zabudowy	40%

maksymalna wysokosc zabudowy	15.0 m
minimalny udzial powierzchni biologicznie czynnej	30%
geometria	
plan	https://www.gov.pl/zagospodarowanieprzestrzenne/app/AktPlanowaniaPrzestrzennego/PL.ZIPPZP.12074/100106-POG/1POG
strefa planistyczna	PL.ZIPPZP.12074_100106-POG_1POG-221SJ_20260925T120000
identifier	https://www.gov.pl/zagospodarowanieprzestrzenne/app/StrefaPlanistyczna/PL.ZIPPZP.12074/100106-POG/1POG-221SJ/20260925T120000
przestrzen nazw	PL.ZIPPZP.12074/100106-POG
lokalny id	1POG-221SJ
wersja id	20260925T120000
poczatek wersji obiektu	2026-09-25T12:00
nazwa	strefa wielofunkcyjna z zabudową mieszkaniową jednorodzinną
oznaczenie	221SJ
symbol	SJ
obowiazuje od	2024-09-30
obowiazuje do	obecnie
status	w opracowaniu https://inspire.ec.europa.eu/codelist/ProcessStepGeneralValue/elaboration
charakter ustalenia	ogólnie wiążące https://inspire.ec.europa.eu/codelist/RegulationNatureValue/generallyBinding
profil podstawowy	teren zabudowy mieszkaniowej jednorodzinnej teren usług teren komunikacji teren zieleni urządzonej teren ogrodów działkowych teren infrastruktury technicznej
profil dodatkowy	teren zieleni naturalnej teren lasu teren wód
maksymalna nadziemna intensywnosc zabudowy	0.6
maksymalny udzial powierzchni	

zabudowy	30%
maksymalna wysokosc zabudowy	10.0 m
minimalny udzial powierzchni biologicznie czynnej	30%
geometria	
plan	https://www.gov.pl/zagospodarowanieprzestrzenne/app/AktPlanowaniaPrzestrzennego/PL.ZIPPZP.12074/100106-POG/1POG

strefa planistyczna	PL.ZIPPZP.12074_100106-POG_1POG-222SZ_20260925T120000
identifier	https://www.gov.pl/zagospodarowanieprzestrzenne/app/StrefaPlanistyczna/PL.ZIPPZP.12074/100106-POG/1POG-222SZ/20260925T120000
przestrzen nazw	PL.ZIPPZP.12074/100106-POG
lokalny id	1POG-222SZ
wersja id	20260925T120000
poczatek wersji obiektu	2026-09-25T12:00
nazwa	strefa wielofunkcyjna z zabudową zagrodową
oznaczenie	222SZ
symbol	SZ
obowiazuje od	2024-09-30
obowiazuje do	obecnie
status	w opracowaniu https://inspire.ec.europa.eu/codelist/ProcessStepGeneralValue/elaboration
charakter ustalenia	ogólnie wiążące https://inspire.ec.europa.eu/codelist/RegulationNatureValue/generallyBinding
profil podstawowy	teren zabudowy zagrodowej teren produkcji w gospodarstwach rolnych teren akwakultury i obsługi rybactwa teren komunikacji teren zieleni urządzonej teren ogrodów działkowych teren infrastruktury technicznej
profil dodatkowy	teren wielkotowarowej produkcji rolnej teren rolnictwa z zakazem zabudowy teren usług teren zieleni naturalnej

	teren lasu teren wód
maksymalna nadziemna intensywnosc zabudowy	0.6
maksymalny udzial powierzchni zabudowy	30%
maksymalna wysokosc zabudowy	15.0 m
minimalny udzial powierzchni biologicznie czynnej	30%
geometria	
plan	https://www.gov.pl/zagospodarowanieprzestrzenne/app/AktPlanowaniaPrzestrzennego/PL.ZIPPZP.12074/100106-POG/1POG

strefa planistyczna	PL.ZIPPZP.12074_100106-POG_1POG-222SJ_20260925T120000
identifier	https://www.gov.pl/zagospodarowanieprzestrzenne/app/StrefaPlanistyczna/PL.ZIPPZP.12074/100106-POG/1POG-222SJ/20260925T120000
przestrzen nazw	PL.ZIPPZP.12074/100106-POG
lokalny id	1POG-222SJ
wersja id	20260925T120000
poczatek wersji obiektu	2026-09-25T12:00
nazwa	strefa wielofunkcyjna z zabudową mieszkaniową jednorodzinną
oznaczenie	222SJ
symbol	SJ
obowiazuje od	2024-09-30
obowiazuje do	obecnie
status	w opracowaniu https://inspire.ec.europa.eu/codelist/ProcessStepGeneralValue/elaboration
charakter ustalenia	ogólnie wiążące https://inspire.ec.europa.eu/codelist/RegulationNatureValue/generallyBinding
profil podstawowy	teren zabudowy mieszkaniowej jednorodzinnej teren usług teren komunikacji teren zieleni urządzonej teren ogrodów działkowych teren infrastruktury technicznej

profil dodatkowy	teren zieleni naturalnej teren lasu teren wód
maksymalna nadziemna intensywnosc zabudowy	0.6
maksymalny udzial powierzchni zabudowy	30%
maksymalna wysokosc zabudowy	10.0 m
minimalny udzial powierzchni biologicznie czynnej	30%
geometria	
plan	https://www.gov.pl/zagospodarowanieprzestrzenne/app/AktPlanowaniaPrzestrzennego/PL.ZIPPZP.12074/100106-POG/1POG

strefa planistyczna	PL.ZIPPZP.12074_100106-POG_1POG-223SJ_20260925T120000
identifier	https://www.gov.pl/zagospodarowanieprzestrzenne/app/StrefaPlanistyczna/PL.ZIPPZP.12074/100106-POG/1POG-223SJ/20260925T120000
przestrzen nazw	PL.ZIPPZP.12074/100106-POG
lokalny id	1POG-223SJ
wersja id	20260925T120000
poczatek wersji obiektu	2026-09-25T12:00
nazwa	strefa wielofunkcyjna z zabudową mieszkaniową jednorodzinną
oznaczenie	223SJ
symbol	SJ
obowiazuje od	2024-09-30
obowiazuje do	obecnie
status	w opracowaniu https://inspire.ec.europa.eu/codelist/ProcessStepGeneralValue/elaboration
charakter ustalenia	ogólnie wiążące https://inspire.ec.europa.eu/codelist/RegulationNatureValue/generallyBinding
profil podstawowy	teren zabudowy mieszkaniowej jednorodzinnej teren usług teren komunikacji teren zieleni urządzonej teren ogrodów działkowych teren infrastruktury technicznej

profil dodatkowy	teren zieleni naturalnej teren lasu teren wód
maksymalna nadziemna intensywnosc zabudowy	0.6
maksymalny udzial powierzchni zabudowy	30%
maksymalna wysokosc zabudowy	10.0 m
minimalny udzial powierzchni biologicznie czynnej	30%
geometria Nie można pobrać podglądu podkładu mapowego. Usługa WMTS jest teraz niedostępna.	
plan	https://www.gov.pl/zagospodarowanieprzestrzenne/app/AktPlanowaniaPrzestrzennego/PL.ZIPPZP.12074/100106-POG/1POG

strefa planistyczna	PL.ZIPPZP.12074_100106-POG_1POG-223SZ_20260925T120000
identifier	https://www.gov.pl/zagospodarowanieprzestrzenne/app/StrefaPlanistyczna/PL.ZIPPZP.12074/100106-POG/1POG-223SZ/20260925T120000
przestrzen nazw	PL.ZIPPZP.12074/100106-POG
lokalny id	1POG-223SZ
wersja id	20260925T120000
poczatek wersji obiektu	2026-09-25T12:00
nazwa	strefa wielofunkcyjna z zabudową zagrodową
oznaczenie	223SZ
symbol	SZ
obowiazuje od	2024-09-30
obowiazuje do	obecnie
status	w opracowaniu https://inspire.ec.europa.eu/codelist/ProcessStepGeneralValue/elaboration
charakter ustalenia	ogólnie wiążące https://inspire.ec.europa.eu/codelist/RegulationNatureValue/generallyBinding
profil podstawowy	teren zabudowy zagrodowej teren produkcji w gospodarstwach rolnych teren akwakultury i obsługi rybactwa teren komunikacji teren zieleni urządzonej

	teren ogrodów działkowych teren infrastruktury technicznej
profil dodatkowy	teren wielkotowarowej produkcji rolnej teren rolnictwa z zakazem zabudowy teren usług teren zieleni naturalnej teren lasu teren wód
maksymalna nadziemna intensywnosc zabudowy	1
maksymalny udzial powierzchni zabudowy	50%
maksymalna wysokosc zabudowy	15.0 m
minimalny udzial powierzchni biologicznie czynnej	30%
geometria	
plan	https://www.gov.pl/zagospodarowanieprzestrzenne/app/AktPlanowaniaPrzestrzennego/PL.ZIPPZP.12074/100106-POG/1POG

strefa planistyczna	PL.ZIPPZP.12074_100106-POG_1POG-224SZ_20260925T120000
identifier	https://www.gov.pl/zagospodarowanieprzestrzenne/app/StrefaPlanistyczna/PL.ZIPPZP.12074/100106-POG/1POG-224SZ/20260925T120000
przestrzen nazw	PL.ZIPPZP.12074/100106-POG
lokalny id	1POG-224SZ
wersja id	20260925T120000
poczatek wersji obiektu	2026-09-25T12:00
nazwa	strefa wielofunkcyjna z zabudową zagrodową
oznaczenie	224SZ
symbol	SZ
obowiazuje od	2024-09-30
obowiazuje do	obecnie
status	w opracowaniu https://inspire.ec.europa.eu/codelist/ProcessStepGeneralValue/elaboration
charakter ustalenia	ogólnie wiążące https://inspire.ec.europa.eu/codelist/RegulationNatureValue/generallyBinding

profil podstawowy	teren zabudowy zagrodowej teren produkcji w gospodarstwach rolnych teren akwakultury i obsługi rybactwa teren komunikacji teren zieleni urządzonej teren ogrodów działkowych teren infrastruktury technicznej
profil dodatkowy	teren wielkotowarowej produkcji rolnej teren rolnictwa z zakazem zabudowy teren usług teren zieleni naturalnej teren lasu teren wód
maksymalna nadziemna intensywnosc zabudowy	0.6
maksymalny udzial powierzchni zabudowy	30%
maksymalna wysokosc zabudowy	15.0 m
minimalny udzial powierzchni biologicznie czynnej	30%
geometria	
plan	https://www.gov.pl/zagospodarowanieprzestrzenne/app/AktPlanowaniaPrzestrzennego/PL.ZIPPZP.12074/100106-POG/1POG

strefa planistyczna	PL.ZIPPZP.12074_100106-POG_1POG-224SJ_20260925T120000
identifier	https://www.gov.pl/zagospodarowanieprzestrzenne/app/StrefaPlanistyczna/PL.ZIPPZP.12074/100106-POG/1POG-224SJ/20260925T120000
przestrzen nazw	PL.ZIPPZP.12074/100106-POG
lokalny id	1POG-224SJ
wersja id	20260925T120000
poczatek wersji obiektu	2026-09-25T12:00
nazwa	strefa wielofunkcyjna z zabudową mieszkaniową jednorodzinną
oznaczenie	224SJ
symbol	SJ
obowiazuje od	2024-09-30
obowiazuje do	obecnie
status	w opracowaniu https://inspire.ec.europa.eu/codelist/ProcessStepGeneralValue

	/elaboration
charakter ustalenia	ogólnie wiążące https://inspire.ec.europa.eu/codelist/RegulationNatureValue/generallyBinding
profil podstawowy	teren zabudowy mieszkaniowej jednorodzinnej teren usług teren komunikacji teren zieleni urządzonej teren ogrodów działkowych teren infrastruktury technicznej
profil dodatkowy	teren zieleni naturalnej teren wód
maksymalna nadziemna intensywnosc zabudowy	0
maksymalny udzial powierzchni zabudowy	0%
maksymalna wysokosc zabudowy	0.0 m
minimalny udzial powierzchni biologicznie czynnej	30%
geometria	
plan	https://www.gov.pl/zagospodarowanieprzestrzenne/app/AktPlanowaniaPrzestrzennego/PL.ZIPPZP.12074/100106-POG/1POG

strefa planistyczna	PL.ZIPPZP.12074_100106-POG_1POG-225SZ_20260925T120000
identifier	https://www.gov.pl/zagospodarowanieprzestrzenne/app/StrefaPlanistyczna/PL.ZIPPZP.12074/100106-POG/1POG-225SZ/20260925T120000
przestrzen nazw	PL.ZIPPZP.12074/100106-POG
lokalny id	1POG-225SZ
wersja id	20260925T120000
poczatek wersji obiektu	2026-09-25T12:00
nazwa	strefa wielofunkcyjna z zabudową zagrodową
oznaczenie	225SZ
symbol	SZ
obowiazuje od	2024-09-30
obowiazuje do	obecnie
status	w opracowaniu https://inspire.ec.europa.eu/codelist/ProcessStepGeneralValue

	/elaboration
charakter ustalenia	ogólnie wiążące https://inspire.ec.europa.eu/codelist/RegulationNatureValue/generallyBinding
profil podstawowy	teren zabudowy zagrodowej teren produkcji w gospodarstwach rolnych teren akwakultury i obsługi rybactwa teren komunikacji teren zieleni urządzonej teren ogrodów działkowych teren infrastruktury technicznej
profil dodatkowy	teren wielkotowarowej produkcji rolnej teren rolnictwa z zakazem zabudowy teren usług teren zieleni naturalnej teren lasu teren wód
maksymalna nadziemna intensywnosc zabudowy	0.6
maksymalny udzial powierzchni zabudowy	30%
maksymalna wysokosc zabudowy	15.0 m
minimalny udzial powierzchni biologicznie czynnej	30%
geometria	
plan	https://www.gov.pl/zagospodarowanieprzestrzenne/app/AktPlanowaniaPrzestrzennego/PL.ZIPPZP.12074/100106-POG/1POG

strefa planistyczna	PL.ZIPPZP.12074_100106-POG_1POG-225SJ_20260925T120000
identifier	https://www.gov.pl/zagospodarowanieprzestrzenne/app/StrefaPlanistyczna/PL.ZIPPZP.12074/100106-POG/1POG-225SJ/20260925T120000
przestrzen nazw	PL.ZIPPZP.12074/100106-POG
lokalny id	1POG-225SJ
wersja id	20260925T120000
poczatek wersji obiektu	2026-09-25T12:00
nazwa	strefa wielofunkcyjna z zabudową mieszkaniową jednorodzinną
oznaczenie	225SJ
symbol	SJ

obowiazuje od	2024-09-30
obowiazuje do	obecnie
status	w opracowaniu https://inspire.ec.europa.eu/codelist/ProcessStepGeneralValue/elaboration
charakter ustalenia	ogólnie wiążące https://inspire.ec.europa.eu/codelist/RegulationNatureValue/generallyBinding
profil podstawowy	teren zabudowy mieszkaniowej jednorodzinnej teren usług teren komunikacji teren zieleni urządzonej teren ogrodów działkowych teren infrastruktury technicznej
profil dodatkowy	teren zieleni naturalnej teren wód
maksymalna nadziemna intensywnosc zabudowy	0
maksymalny udzial powierzchni zabudowy	0%
maksymalna wysokosc zabudowy	0.0 m
minimalny udzial powierzchni biologicznie czynnej	30%
geometria	
plan	https://www.gov.pl/zagospodarowanieprzestrzenne/app/AktPlanowaniaPrzestrzennego/PL.ZIPPZP.12074/100106-POG/1POG

strefa planistyczna	PL.ZIPPZP.12074_100106-POG_1POG-226SJ_20260925T120000
identifier	https://www.gov.pl/zagospodarowanieprzestrzenne/app/StrefaPlanistyczna/PL.ZIPPZP.12074/100106-POG/1POG-226SJ/20260925T120000
przestrzen nazw	PL.ZIPPZP.12074/100106-POG
lokalny id	1POG-226SJ
wersja id	20260925T120000
poczatek wersji obiektu	2026-09-25T12:00
nazwa	strefa wielofunkcyjna z zabudową mieszkaniową jednorodzinną
oznaczenie	226SJ
symbol	SJ

obowiazuje od	2024-09-30
obowiazuje do	obecnie
status	w opracowaniu https://inspire.ec.europa.eu/codelist/ProcessStepGeneralValue/elaboration
charakter ustalenia	ogólnie wiążące https://inspire.ec.europa.eu/codelist/RegulationNatureValue/generallyBinding
profil podstawowy	teren zabudowy mieszkaniowej jednorodzinnej teren usług teren komunikacji teren zieleni urządzonej teren ogrodów działkowych teren infrastruktury technicznej
profil dodatkowy	teren zieleni naturalnej teren lasu teren wód
maksymalna nadziemna intensywnosc zabudowy	0.6
maksymalny udzial powierzchni zabudowy	30%
maksymalna wysokosc zabudowy	10.0 m
minimalny udzial powierzchni biologicznie czynnej	30%
geometria	
plan	https://www.gov.pl/zagospodarowanieprzestrzenne/app/AktPlanowaniaPrzestrzennego/PL.ZIPPZP.12074/100106-POG/1POG

strefa planistyczna	PL.ZIPPZP.12074_100106-POG_1POG-226SZ_20260925T120000
identifier	https://www.gov.pl/zagospodarowanieprzestrzenne/app/StrefaPlanistyczna/PL.ZIPPZP.12074/100106-POG/1POG-226SZ/20260925T120000
przestrzen nazw	PL.ZIPPZP.12074/100106-POG
lokalny id	1POG-226SZ
wersja id	20260925T120000
poczatek wersji obiektu	2026-09-25T12:00
nazwa	strefa wielofunkcyjna z zabudową zagrodową
oznaczenie	226SZ
symbol	SZ

obowiazuje od	2024-09-30
obowiazuje do	obecnie
status	w opracowaniu https://inspire.ec.europa.eu/codelist/ProcessStepGeneralValue/elaboration
charakter ustalenia	ogólnie wiążące https://inspire.ec.europa.eu/codelist/RegulationNatureValue/generallyBinding
profil podstawowy	teren zabudowy zagrodowej teren produkcji w gospodarstwach rolnych teren akwakultury i obsługi rybactwa teren komunikacji teren zieleni urządzonej teren ogrodów działkowych teren infrastruktury technicznej
profil dodatkowy	teren wielkotowarowej produkcji rolnej teren rolnictwa z zakazem zabudowy teren usług teren zieleni naturalnej teren lasu teren wód
maksymalna nadziemna intensywnosc zabudowy	0.9
maksymalny udzial powierzchni zabudowy	45%
maksymalna wysokosc zabudowy	15.0 m
minimalny udzial powierzchni biologicznie czynnej	30%
geometria	
plan	https://www.gov.pl/zagospodarowanieprzestrzenne/app/AktPlanowaniaPrzestrzennego/PL.ZIPPZP.12074/100106-POG/1POG

strefa planistyczna	PL.ZIPPZP.12074_100106-POG_1POG-227SJ_20260925T120000
identifier	https://www.gov.pl/zagospodarowanieprzestrzenne/app/StrefaPlanistyczna/PL.ZIPPZP.12074/100106-POG/1POG-227SJ/20260925T120000
przestrzen nazw	PL.ZIPPZP.12074/100106-POG
lokalny id	1POG-227SJ
wersja id	20260925T120000
poczatek wersji obiektu	2026-09-25T12:00

nazwa	strefa wielofunkcyjna z zabudową mieszkaniową jednorodzinną
oznaczenie	227SJ
symbol	SJ
obowiazuje od	2024-09-30
obowiazuje do	obecnie
status	w opracowaniu https://inspire.ec.europa.eu/codelist/ProcessStepGeneralValue/elaboration
charakter ustalenia	ogólnie wiążące https://inspire.ec.europa.eu/codelist/RegulationNatureValue/generallyBinding
profil podstawowy	teren zabudowy mieszkaniowej jednorodzinnej teren usług teren komunikacji teren zieleni urządzonej teren ogrodów działkowych teren infrastruktury technicznej
profil dodatkowy	teren zieleni naturalnej teren lasu teren wód
maksymalna nadziemna intensywnosc zabudowy	0.6
maksymalny udzial powierzchni zabudowy	30%
maksymalna wysokosc zabudowy	10.0 m
minimalny udzial powierzchni biologicznie czynnej	30%
geometria	
plan	https://www.gov.pl/zagospodarowanieprzestrzenne/app/AktPlanowaniaPrzestrzennego/PL.ZIPPZP.12074/100106-POG/1POG

strefa planistyczna	PL.ZIPPZP.12074_100106-POG_1POG-227SZ_20260925T120000
identifier	https://www.gov.pl/zagospodarowanieprzestrzenne/app/StrefaPlanistyczna/PL.ZIPPZP.12074/100106-POG/1POG-227SZ/20260925T120000
przestrzen nazw	PL.ZIPPZP.12074/100106-POG
lokalny id	1POG-227SZ
wersja id	20260925T120000
poczatek wersji obiektu	2026-09-25T12:00

nazwa	strefa wielofunkcyjna z zabudową zagrodową
oznaczenie	227SZ
symbol	SZ
obowiazuje od	2024-09-30
obowiazuje do	obecnie
status	w opracowaniu https://inspire.ec.europa.eu/codelist/ProcessStepGeneralValue/elaboration
charakter ustalenia	ogólnie wiążące https://inspire.ec.europa.eu/codelist/RegulationNatureValue/generallyBinding
profil podstawowy	teren zabudowy zagrodowej teren produkcji w gospodarstwach rolnych teren akwakultury i obsługi rybactwa teren komunikacji teren zieleni urządzonej teren ogrodów działkowych teren infrastruktury technicznej
profil dodatkowy	teren wielkotowarowej produkcji rolnej teren rolnictwa z zakazem zabudowy teren usług teren zieleni naturalnej teren lasu teren wód
maksymalna nadziemna intensywnosc zabudowy	0.8
maksymalny udzial powierzchni zabudowy	40%
maksymalna wysokosc zabudowy	15.0 m
minimalny udzial powierzchni biologicznie czynnej	30%
geometria	
plan	https://www.gov.pl/zagospodarowanieprzestrzenne/app/AktPlanowaniaPrzestrzennego/PL.ZIPPZP.12074/100106-POG/1POG

strefa planistyczna	PL.ZIPPZP.12074_100106-POG_1POG-228SJ_20260925T120000
identifier	https://www.gov.pl/zagospodarowanieprzestrzenne/app/StrefaPlanistyczna/PL.ZIPPZP.12074/100106-POG/1POG-228SJ/20260925T120000
przestrzen nazw	PL.ZIPPZP.12074/100106-POG

lokalny id	1POG-228SJ
wersja id	20260925T120000
poczatek wersji obiektu	2026-09-25T12:00
nazwa	strefa wielofunkcyjna z zabudową mieszkaniową jednorodzinną
oznaczenie	228SJ
symbol	SJ
obowiazuje od	2024-09-30
obowiazuje do	obecnie
status	w opracowaniu https://inspire.ec.europa.eu/codelist/ProcessStepGeneralValue/elaboration
charakter ustalenia	ogólnie wiążące https://inspire.ec.europa.eu/codelist/RegulationNatureValue/generallyBinding
profil podstawowy	teren zabudowy mieszkaniowej jednorodzinnej teren usług teren komunikacji teren zieleni urządzonej teren ogrodów działkowych teren infrastruktury technicznej
profil dodatkowy	teren zieleni naturalnej teren lasu teren wód
maksymalna nadziemna intensywnosc zabudowy	0.6
maksymalny udzial powierzchni zabudowy	30%
maksymalna wysokosc zabudowy	10.0 m
minimalny udzial powierzchni biologicznie czynnej	30%
geometria	
plan	https://www.gov.pl/zagospodarowanieprzestrzenne/app/AktPlanowaniaPrzestrzennego/PL.ZIPPZP.12074/100106-POG/1POG

strefa planistyczna	PL.ZIPPZP.12074_100106-POG_1POG-228SZ_20260925T120000
identifier	https://www.gov.pl/zagospodarowanieprzestrzenne/app/StrefaPlanistyczna/PL.ZIPPZP.12074/100106-POG/1POG-228SZ/20260925T120000
przestrzen nazw	PL.ZIPPZP.12074/100106-POG

lokalny id	1POG-228SZ
wersja id	20260925T120000
poczatek wersji obiektu	2026-09-25T12:00
nazwa	strefa wielofunkcyjna z zabudową zagrodową
oznaczenie	228SZ
symbol	SZ
obowiazuje od	2024-09-30
obowiazuje do	obecnie
status	w opracowaniu https://inspire.ec.europa.eu/codelist/ProcessStepGeneralValue/elaboration
charakter ustalenia	ogólnie wiążące https://inspire.ec.europa.eu/codelist/RegulationNatureValue/generallyBinding
profil podstawowy	teren zabudowy zagrodowej teren produkcji w gospodarstwach rolnych teren akwakultury i obsługi rybactwa teren komunikacji teren zieleni urządzonej teren ogrodów działkowych teren infrastruktury technicznej
profil dodatkowy	teren wielkotowarowej produkcji rolnej teren rolnictwa z zakazem zabudowy teren usług teren zieleni naturalnej teren lasu teren wód
maksymalna nadziemna intensywnosc zabudowy	0.6
maksymalny udzial powierzchni zabudowy	30%
maksymalna wysokosc zabudowy	15.0 m
minimalny udzial powierzchni biologicznie czynnej	30%
geometria	
plan	https://www.gov.pl/zagospodarowanieprzestrzenne/app/AktPlanowaniaPrzestrzennego/PL.ZIPPZP.12074/100106-POG/1POG

strefa planistyczna	PL.ZIPPZP.12074_100106-POG_1POG-229SZ_20260925T120000

identifier	https://www.gov.pl/zagospodarowanieprzestrzenne/app/StrefaPlanistyczna/PL.ZIPPZP.12074/100106-POG/1POG-229SZ/20260925T120000
przestrzen nazw	PL.ZIPPZP.12074/100106-POG
lokalny id	1POG-229SZ
wersja id	20260925T120000
poczatek wersji obiektu	2026-09-25T12:00
nazwa	strefa wielofunkcyjna z zabudową zagrodową
oznaczenie	229SZ
symbol	SZ
obowiazuje od	2024-09-30
obowiazuje do	obecnie
status	w opracowaniu https://inspire.ec.europa.eu/codelist/ProcessStepGeneralValue/elaboration
charakter ustalenia	ogólnie wiążące https://inspire.ec.europa.eu/codelist/RegulationNatureValue/generallyBinding
profil podstawowy	teren zabudowy zagrodowej teren produkcji w gospodarstwach rolnych teren akwakultury i obsługi rybactwa teren komunikacji teren zieleni urządzonej teren ogrodów działkowych teren infrastruktury technicznej
profil dodatkowy	teren wielkotowarowej produkcji rolnej teren rolnictwa z zakazem zabudowy teren usług teren zieleni naturalnej teren lasu teren wód
maksymalna nadziemna intensywnosc zabudowy	0.6
maksymalny udzial powierzchni zabudowy	30%
maksymalna wysokosc zabudowy	15.0 m
minimalny udzial powierzchni biologicznie czynnej	30%
geometria	

plan	https://www.gov.pl/zagospodarowanieprzestrzenne/app/AktPlanowaniaPrzestrzennego/PL.ZIPPZP.12074/100106-POG/1POG
strefa planistyczna	PL.ZIPPZP.12074_100106-POG_1POG-229SJ_20260925T120000
identifier	https://www.gov.pl/zagospodarowanieprzestrzenne/app/StrefaPlanistyczna/PL.ZIPPZP.12074/100106-POG/1POG-229SJ/20260925T120000
przestrzen nazw	PL.ZIPPZP.12074/100106-POG
lokalny id	1POG-229SJ
wersja id	20260925T120000
poczatek wersji obiektu	2026-09-25T12:00
nazwa	strefa wielofunkcyjna z zabudową mieszkaniową jednorodzinną
oznaczenie	229SJ
symbol	SJ
obowiazuje od	2024-09-30
obowiazuje do	obecnie
status	w opracowaniu https://inspire.ec.europa.eu/codelist/ProcessStepGeneralValue/elaboration
charakter ustalenia	ogólnie wiążące https://inspire.ec.europa.eu/codelist/RegulationNatureValue/generallyBinding
profil podstawowy	teren zabudowy mieszkaniowej jednorodzinnej teren usług teren komunikacji teren zieleni urządzonej teren ogrodów działkowych teren infrastruktury technicznej
profil dodatkowy	teren zieleni naturalnej teren lasu teren wód
maksymalna nadziemna intensywnosc zabudowy	0.6
maksymalny udzial powierzchni zabudowy	30%
maksymalna wysokosc zabudowy	10.0 m
minimalny udzial powierzchni biologicznie czynnej	30%
geometria	

plan	https://www.gov.pl/zagospodarowanieprzestrzenne/app/AktPlanowaniaPrzestrzennego/PL.ZIPPZP.12074/100106-POG/1POG
strefa planistyczna	PL.ZIPPZP.12074_100106-POG_1POG-230SZ_20260925T120000
identifier	https://www.gov.pl/zagospodarowanieprzestrzenne/app/StrefaPlanistyczna/PL.ZIPPZP.12074/100106-POG/1POG-230SZ/20260925T120000
przestrzen nazw	PL.ZIPPZP.12074/100106-POG
lokalny id	1POG-230SZ
wersja id	20260925T120000
poczatek wersji obiektu	2026-09-25T12:00
nazwa	strefa wielofunkcyjna z zabudową zagrodową
oznaczenie	230SZ
symbol	SZ
obowiazuje od	2024-09-30
obowiazuje do	obecnie
status	w opracowaniu https://inspire.ec.europa.eu/codelist/ProcessStepGeneralValue/elaboration
charakter ustalenia	ogólnie wiążące https://inspire.ec.europa.eu/codelist/RegulationNatureValue/generallyBinding
profil podstawowy	teren zabudowy zagrodowej teren produkcji w gospodarstwach rolnych teren akwakultury i obsługi rybactwa teren komunikacji teren zieleni urządzonej teren ogrodów działkowych teren infrastruktury technicznej
profil dodatkowy	teren wielkotowarowej produkcji rolnej teren rolnictwa z zakazem zabudowy teren usług teren zieleni naturalnej teren lasu teren wód
maksymalna nadziemna intensywnosc zabudowy	0.6
maksymalny udzial powierzchni zabudowy	30%
maksymalna wysokosc zabudowy	15.0 m
minimalny udzial powierzchni biologicznie czynnej	30%
geometria	

plan	https://www.gov.pl/zagospodarowanieprzestrzenne/app/AktPlanowaniaPrzestrzennego/PL.ZIPPZP.12074/100106-POG/1POG

strefa planistyczna	PL.ZIPPZP.12074_100106-POG_1POG-230SJ_20260925T120000
identifier	https://www.gov.pl/zagospodarowanieprzestrzenne/app/StrefaPlanistyczna/PL.ZIPPZP.12074/100106-POG/1POG-230SJ/20260925T120000
przestrzen nazw	PL.ZIPPZP.12074/100106-POG
lokalny id	1POG-230SJ
wersja id	20260925T120000
poczatek wersji obiektu	2026-09-25T12:00
nazwa	strefa wielofunkcyjna z zabudową mieszkaniową jednorodzinną
oznaczenie	230SJ
symbol	SJ
obowiazuje od	2024-09-30
obowiazuje do	obecnie
status	w opracowaniu https://inspire.ec.europa.eu/codelist/ProcessStepGeneralValue/elaboration
charakter ustalenia	ogólnie wiążące https://inspire.ec.europa.eu/codelist/RegulationNatureValue/generallyBinding
profil podstawowy	teren zabudowy mieszkaniowej jednorodzinnej teren usług teren komunikacji teren zieleni urządzonej teren ogrodów działkowych teren infrastruktury technicznej
profil dodatkowy	teren zieleni naturalnej teren lasu teren wód
maksymalna nadziemna intensywnosc zabudowy	0.6
maksymalny udzial powierzchni zabudowy	30%
maksymalna wysokosc zabudowy	10.0 m
minimalny udzial powierzchni biologicznie czynnej	30%

geometria	
plan	https://www.gov.pl/zagospodarowanieprzestrzenne/app/AktPlanowaniaPrzestrzennego/PL.ZIPPZP.12074/100106-POG/1POG
strefa planistyczna	PL.ZIPPZP.12074_100106-POG_1POG-231SZ_20260925T120000
identifier	https://www.gov.pl/zagospodarowanieprzestrzenne/app/StrefaPlanistyczna/PL.ZIPPZP.12074/100106-POG/1POG-231SZ/20260925T120000
przestrzen nazw	PL.ZIPPZP.12074/100106-POG
lokalny id	1POG-231SZ
wersja id	20260925T120000
poczatek wersji obiektu	2026-09-25T12:00
nazwa	strefa wielofunkcyjna z zabudową zagrodową
oznaczenie	231SZ
symbol	SZ
obowiazuje od	2024-09-30
obowiazuje do	obecnie
status	w opracowaniu https://inspire.ec.europa.eu/codelist/ProcessStepGeneralValue/elaboration
charakter ustalenia	ogólnie wiążące https://inspire.ec.europa.eu/codelist/RegulationNatureValue/generallyBinding
profil podstawowy	teren zabudowy zagrodowej teren produkcji w gospodarstwach rolnych teren akwakultury i obsługi rybactwa teren komunikacji teren zieleni urządzonej teren ogrodów działkowych teren infrastruktury technicznej
profil dodatkowy	teren wielkotowarowej produkcji rolnej teren rolnictwa z zakazem zabudowy teren usług teren zieleni naturalnej teren lasu teren wód
maksymalna nadziemna intensywnosc zabudowy	0.6
maksymalny udzial powierzchni zabudowy	30%

maksymalna wysokosc zabudowy	15.0 m
minimalny udzial powierzchni biologicznie czynnej	30%
geometria	
plan	https://www.gov.pl/zagospodarowanieprzestrzenne/app/AktPlanowaniaPrzestrzennego/PL.ZIPPZP.12074/100106-POG/1POG
strefa planistyczna	PL.ZIPPZP.12074_100106-POG_1POG-231SJ_20260925T120000
identifier	https://www.gov.pl/zagospodarowanieprzestrzenne/app/StrefaPlanistyczna/PL.ZIPPZP.12074/100106-POG/1POG-231SJ/20260925T120000
przestrzen nazw	PL.ZIPPZP.12074/100106-POG
lokalny id	1POG-231SJ
wersja id	20260925T120000
poczatek wersji obiektu	2026-09-25T12:00
nazwa	strefa wielofunkcyjna z zabudową mieszkaniową jednorodzinną
oznaczenie	231SJ
symbol	SJ
obowiazuje od	2024-09-30
obowiazuje do	obecnie
status	w opracowaniu https://inspire.ec.europa.eu/codelist/ProcessStepGeneralValue/elaboration
charakter ustalenia	ogólnie wiążące https://inspire.ec.europa.eu/codelist/RegulationNatureValue/generallyBinding
profil podstawowy	teren zabudowy mieszkaniowej jednorodzinnej teren usług teren komunikacji teren zieleni urządzonej teren ogrodów działkowych teren infrastruktury technicznej
profil dodatkowy	teren zieleni naturalnej teren lasu teren wód
maksymalna nadziemna intensywnosc zabudowy	0.6
maksymalny udzial powierzchni	

zabudowy	30%
maksymalna wysokosc zabudowy	10.0 m
minimalny udzial powierzchni biologicznie czynnej	30%
geometria Nie można pobrać podglądu podkładu mapowego. Usługa WMTS jest teraz niedostępna.	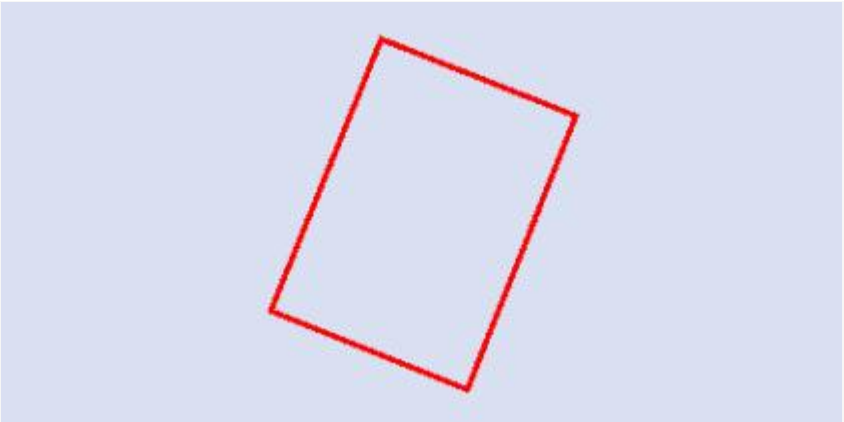
plan	https://www.gov.pl/zagospodarowanieprzestrzenne/app/AktPlanowaniaPrzestrzennego/PL.ZIPPZP.12074/100106-POG/1POG

strefa planistyczna	PL.ZIPPZP.12074_100106-POG_1POG-232SZ_20260925T120000
identifier	https://www.gov.pl/zagospodarowanieprzestrzenne/app/StrefaPlanistyczna/PL.ZIPPZP.12074/100106-POG/1POG-232SZ/20260925T120000
przestrzen nazw	PL.ZIPPZP.12074/100106-POG
lokalny id	1POG-232SZ
wersja id	20260925T120000
poczatek wersji obiektu	2026-09-25T12:00
nazwa	strefa wielofunkcyjna z zabudową zagrodową
oznaczenie	232SZ
symbol	SZ
obowiazuje od	2024-09-30
obowiazuje do	obecnie
status	w opracowaniu https://inspire.ec.europa.eu/codelist/ProcessStepGeneralValue/elaboration
charakter ustalenia	ogólnie wiążące https://inspire.ec.europa.eu/codelist/RegulationNatureValue/generallyBinding
profil podstawowy	teren zabudowy zagrodowej teren produkcji w gospodarstwach rolnych teren akwakultury i obsługi rybactwa teren komunikacji teren zieleni urządzonej teren ogrodów działkowych teren infrastruktury technicznej
profil dodatkowy	teren wielkotowarowej produkcji rolnej teren rolnictwa z zakazem zabudowy teren usług teren zieleni naturalnej

	teren lasu teren wód
maksymalna nadziemna intensywnosc zabudowy	0.6
maksymalny udzial powierzchni zabudowy	30%
maksymalna wysokosc zabudowy	15.0 m
minimalny udzial powierzchni biologicznie czynnej	30%
geometria	
plan	https://www.gov.pl/zagospodarowanieprzestrzenne/app/AktPlanowaniaPrzestrzennego/PL.ZIPPZP.12074/100106-POG/1POG

strefa planistyczna	PL.ZIPPZP.12074_100106-POG_1POG-232SJ_20260925T120000
identifier	https://www.gov.pl/zagospodarowanieprzestrzenne/app/StrefaPlanistyczna/PL.ZIPPZP.12074/100106-POG/1POG-232SJ/20260925T120000
przestrzen nazw	PL.ZIPPZP.12074/100106-POG
lokalny id	1POG-232SJ
wersja id	20260925T120000
poczatek wersji obiektu	2026-09-25T12:00
nazwa	strefa wielofunkcyjna z zabudową mieszkaniową jednorodzinną
oznaczenie	232SJ
symbol	SJ
obowiazuje od	2024-09-30
obowiazuje do	obecnie
status	w opracowaniu https://inspire.ec.europa.eu/codelist/ProcessStepGeneralValue/elaboration
charakter ustalenia	ogólnie wiążące https://inspire.ec.europa.eu/codelist/RegulationNatureValue/generallyBinding
profil podstawowy	teren zabudowy mieszkaniowej jednorodzinnej teren usług teren komunikacji teren zieleni urządzonej teren ogrodów działkowych teren infrastruktury technicznej

profil dodatkowy	teren zieleni naturalnej teren lasu teren wód
maksymalna nadziemna intensywnosc zabudowy	0.6
maksymalny udzial powierzchni zabudowy	30%
maksymalna wysokosc zabudowy	10.0 m
minimalny udzial powierzchni biologicznie czynnej	30%
geometria	
plan	https://www.gov.pl/zagospodarowanieprzestrzenne/app/AktPlanowaniaPrzestrzennego/PL.ZIPPZP.12074/100106-POG/1POG

strefa planistyczna	PL.ZIPPZP.12074_100106-POG_1POG-233SZ_20260925T120000
identifier	https://www.gov.pl/zagospodarowanieprzestrzenne/app/StrefaPlanistyczna/PL.ZIPPZP.12074/100106-POG/1POG-233SZ/20260925T120000
przestrzen nazw	PL.ZIPPZP.12074/100106-POG
lokalny id	1POG-233SZ
wersja id	20260925T120000
poczatek wersji obiektu	2026-09-25T12:00
nazwa	strefa wielofunkcyjna z zabudową zagrodową
oznaczenie	233SZ
symbol	SZ
obowiazuje od	2024-09-30
obowiazuje do	obecnie
status	w opracowaniu https://inspire.ec.europa.eu/codelist/ProcessStepGeneralValue/elaboration
charakter ustalenia	ogólnie wiążące https://inspire.ec.europa.eu/codelist/RegulationNatureValue/generallyBinding
profil podstawowy	teren zabudowy zagrodowej teren produkcji w gospodarstwach rolnych teren akwakultury i obsługi rybactwa teren komunikacji teren zieleni urządzonej

	teren ogrodów działkowych teren infrastruktury technicznej
profil dodatkowy	teren wielkotowarowej produkcji rolnej teren rolnictwa z zakazem zabudowy teren usług teren zieleni naturalnej teren lasu teren wód
maksymalna nadziemna intensywnosc zabudowy	0.6
maksymalny udzial powierzchni zabudowy	30%
maksymalna wysokosc zabudowy	15.0 m
minimalny udzial powierzchni biologicznie czynnej	30%
geometria	
plan	https://www.gov.pl/zagospodarowanieprzestrzenne/app/AktPlanowaniaPrzestrzennego/PL.ZIPPZP.12074/100106-POG/1POG

strefa planistyczna	PL.ZIPPZP.12074_100106-POG_1POG-233SJ_20260925T120000
identifier	https://www.gov.pl/zagospodarowanieprzestrzenne/app/StrefaPlanistyczna/PL.ZIPPZP.12074/100106-POG/1POG-233SJ/20260925T120000
przestrzen nazw	PL.ZIPPZP.12074/100106-POG
lokalny id	1POG-233SJ
wersja id	20260925T120000
poczatek wersji obiektu	2026-09-25T12:00
nazwa	strefa wielofunkcyjna z zabudową mieszkaniową jednorodzinną
oznaczenie	233SJ
symbol	SJ
obowiazuje od	2024-09-30
obowiazuje do	obecnie
status	w opracowaniu https://inspire.ec.europa.eu/codelist/ProcessStepGeneralValue/elaboration
charakter ustalenia	ogólnie wiążące https://inspire.ec.europa.eu/codelist/RegulationNatureValue/generallyBinding

profil podstawowy	teren zabudowy mieszkaniowej jednorodzinnej teren usług teren komunikacji teren zieleni urządzonej teren ogrodów działkowych teren infrastruktury technicznej
profil dodatkowy	teren zieleni naturalnej teren lasu teren wód
maksymalna nadziemna intensywnosc zabudowy	0.6
maksymalny udzial powierzchni zabudowy	30%
maksymalna wysokosc zabudowy	10.0 m
minimalny udzial powierzchni biologicznie czynnej	30%
geometria	
plan	https://www.gov.pl/zagospodarowanieprzestrzenne/app/AktPlanowaniaPrzestrzennego/PL.ZIPPZP.12074/100106-POG/1POG

strefa planistyczna	PL.ZIPPZP.12074_100106-POG_1POG-234SZ_20260925T120000
identifier	https://www.gov.pl/zagospodarowanieprzestrzenne/app/StrefaPlanistyczna/PL.ZIPPZP.12074/100106-POG/1POG-234SZ/20260925T120000
przestrzen nazw	PL.ZIPPZP.12074/100106-POG
lokalny id	1POG-234SZ
wersja id	20260925T120000
poczatek wersji obiektu	2026-09-25T12:00
nazwa	strefa wielofunkcyjna z zabudową zagrodową
oznaczenie	234SZ
symbol	SZ
obowiazuje od	2024-09-30
obowiazuje do	obecnie
status	w opracowaniu https://inspire.ec.europa.eu/codelist/ProcessStepGeneralValue/elaboration
charakter ustalenia	ogólnie wiążące https://inspire.ec.europa.eu/codelist/RegulationNatureValue/generallyBinding

profil podstawowy	teren zabudowy zagrodowej teren produkcji w gospodarstwach rolnych teren akwakultury i obsługi rybactwa teren komunikacji teren zieleni urządzonej teren ogrodów działkowych teren infrastruktury technicznej
profil dodatkowy	teren wielkotowarowej produkcji rolnej teren rolnictwa z zakazem zabudowy teren usług teren zieleni naturalnej teren lasu teren wód
maksymalna nadziemna intensywnosc zabudowy	0.6
maksymalny udzial powierzchni zabudowy	30%
maksymalna wysokosc zabudowy	15.0 m
minimalny udzial powierzchni biologicznie czynnej	30%
geometria	
plan	https://www.gov.pl/zagospodarowanieprzestrzenne/app/AktPlanowaniaPrzestrzennego/PL.ZIPPZP.12074/100106-POG/1POG

strefa planistyczna	PL.ZIPPZP.12074_100106-POG_1POG-234SJ_20260925T120000
identifier	https://www.gov.pl/zagospodarowanieprzestrzenne/app/StrefaPlanistyczna/PL.ZIPPZP.12074/100106-POG/1POG-234SJ/20260925T120000
przestrzen nazw	PL.ZIPPZP.12074/100106-POG
lokalny id	1POG-234SJ
wersja id	20260925T120000
poczatek wersji obiektu	2026-09-25T12:00
nazwa	strefa wielofunkcyjna z zabudową mieszkaniową jednorodzinną
oznaczenie	234SJ
symbol	SJ
obowiazuje od	2024-09-30
obowiazuje do	obecnie
status	w opracowaniu https://inspire.ec.europa.eu/codelist/ProcessStepGeneralValue

	/elaboration
charakter ustalenia	ogólnie wiążące https://inspire.ec.europa.eu/codelist/RegulationNatureValue/generallyBinding
profil podstawowy	teren zabudowy mieszkaniowej jednorodzinnej teren usług teren komunikacji teren zieleni urządzonej teren ogrodów działkowych teren infrastruktury technicznej
profil dodatkowy	teren zieleni naturalnej teren wód
maksymalna nadziemna intensywnosc zabudowy	0
maksymalny udzial powierzchni zabudowy	0%
maksymalna wysokosc zabudowy	0.0 m
minimalny udzial powierzchni biologicznie czynnej	30%
geometria Nie można pobrać podglądu podkładu mapowego. Usługa WMTS jest teraz niedostępna.	
plan	https://www.gov.pl/zagospodarowanieprzestrzenne/app/AktPlanowaniaPrzestrzennego/PL.ZIPPZP.12074/100106-POG/1POG

strefa planistyczna	PL.ZIPPZP.12074_100106-POG_1POG-235SJ_20260925T120000
identifier	https://www.gov.pl/zagospodarowanieprzestrzenne/app/StrefaPlanistyczna/PL.ZIPPZP.12074/100106-POG/1POG-235SJ/20260925T120000
przestrzen nazw	PL.ZIPPZP.12074/100106-POG
lokalny id	1POG-235SJ
wersja id	20260925T120000
poczatek wersji obiektu	2026-09-25T12:00
nazwa	strefa wielofunkcyjna z zabudową mieszkaniową jednorodzinną
oznaczenie	235SJ
symbol	SJ
obowiazuje od	2024-09-30
obowiazuje do	obecnie
status	w opracowaniu https://inspire.ec.europa.eu/codelist/ProcessStepGeneralValue

	/elaboration
charakter ustalenia	ogólnie wiążące https://inspire.ec.europa.eu/codelist/RegulationNatureValue/generallyBinding
profil podstawowy	teren zabudowy mieszkaniowej jednorodzinnej teren usług teren komunikacji teren zieleni urządzonej teren ogrodów działkowych teren infrastruktury technicznej
profil dodatkowy	teren zieleni naturalnej teren lasu teren wód
maksymalna nadziemna intensywnosc zabudowy	0.6
maksymalny udzial powierzchni zabudowy	30%
maksymalna wysokosc zabudowy	10.0 m
minimalny udzial powierzchni biologicznie czynnej	30%
geometria	
plan	https://www.gov.pl/zagospodarowanieprzestrzenne/app/AktPlanowaniaPrzestrzennego/PL.ZIPPZP.12074/100106-POG/1POG

strefa planistyczna	PL.ZIPPZP.12074_100106-POG_1POG-235SZ_20260925T120000
identifier	https://www.gov.pl/zagospodarowanieprzestrzenne/app/StrefaPlanistyczna/PL.ZIPPZP.12074/100106-POG/1POG-235SZ/20260925T120000
przestrzen nazw	PL.ZIPPZP.12074/100106-POG
lokalny id	1POG-235SZ
wersja id	20260925T120000
poczatek wersji obiektu	2026-09-25T12:00
nazwa	strefa wielofunkcyjna z zabudową zagrodową
oznaczenie	235SZ
symbol	SZ
obowiazuje od	2024-09-30
obowiazuje do	obecnie
status	w opracowaniu

	https://inspire.ec.europa.eu/codelist/ProcessStepGeneralValue/elaboration
charakter ustalenia	ogólnie wiążące https://inspire.ec.europa.eu/codelist/RegulationNatureValue/generallyBinding
profil podstawowy	teren zabudowy zagrodowej teren produkcji w gospodarstwach rolnych teren akwakultury i obsługi rybactwa teren komunikacji teren zieleni urządzonej teren ogrodów działkowych teren infrastruktury technicznej
profil dodatkowy	teren wielkotowarowej produkcji rolnej teren rolnictwa z zakazem zabudowy teren usług teren zieleni naturalnej teren lasu teren wód
maksymalna nadziemna intensywnosc zabudowy	0.7
maksymalny udzial powierzchni zabudowy	35%
maksymalna wysokosc zabudowy	15.0 m
minimalny udzial powierzchni biologicznie czynnej	30%
geometria	
plan	https://www.gov.pl/zagospodarowanieprzestrzenne/app/AktPlanowaniaPrzestrzennego/PL.ZIPPZP.12074/100106-POG/1POG
strefa planistyczna	PL.ZIPPZP.12074_100106-POG_1POG-236SZ_20260925T120000
identifier	https://www.gov.pl/zagospodarowanieprzestrzenne/app/StrefaPlanistyczna/PL.ZIPPZP.12074/100106-POG/1POG-236SZ/20260925T120000
przestrzen nazw	PL.ZIPPZP.12074/100106-POG
lokalny id	1POG-236SZ
wersja id	20260925T120000
poczatek wersji obiektu	2026-09-25T12:00
nazwa	strefa wielofunkcyjna z zabudową zagrodową
oznaczenie	236SZ
symbol	SZ

obowiazuje od	2024-09-30
obowiazuje do	obecnie
status	w opracowaniu https://inspire.ec.europa.eu/codelist/ProcessStepGeneralValue/elaboration
charakter ustalenia	ogólnie wiążące https://inspire.ec.europa.eu/codelist/RegulationNatureValue/generallyBinding
profil podstawowy	teren zabudowy zagrodowej teren produkcji w gospodarstwach rolnych teren akwakultury i obsługi rybactwa teren komunikacji teren zieleni urządzonej teren ogrodów działkowych teren infrastruktury technicznej
profil dodatkowy	teren wielkotowarowej produkcji rolnej teren rolnictwa z zakazem zabudowy teren usług teren zieleni naturalnej teren lasu teren wód
maksymalna nadziemna intensywnosc zabudowy	0.6
maksymalny udzial powierzchni zabudowy	30%
maksymalna wysokosc zabudowy	15.0 m
minimalny udzial powierzchni biologicznie czynnej	30%
geometria	
plan	https://www.gov.pl/zagospodarowanieprzestrzenne/app/AktPlanowaniaPrzestrzennego/PL.ZIPPZP.12074/100106-POG/1POG

strefa planistyczna	PL.ZIPPZP.12074_100106-POG_1POG-236SJ_20260925T120000
identifier	https://www.gov.pl/zagospodarowanieprzestrzenne/app/StrefaPlanistyczna/PL.ZIPPZP.12074/100106-POG/1POG-236SJ/20260925T120000
przestrzen nazw	PL.ZIPPZP.12074/100106-POG
lokalny id	1POG-236SJ
wersja id	20260925T120000
poczatek wersji obiektu	2026-09-25T12:00

nazwa	strefa wielofunkcyjna z zabudową mieszkaniową jednorodzinną
oznaczenie	236SJ
symbol	SJ
obowiazuje od	2024-09-30
obowiazuje do	obecnie
status	w opracowaniu https://inspire.ec.europa.eu/codelist/ProcessStepGeneralValue/elaboration
charakter ustalenia	ogólnie wiążące https://inspire.ec.europa.eu/codelist/RegulationNatureValue/generallyBinding
profil podstawowy	teren zabudowy mieszkaniowej jednorodzinnej teren usług teren komunikacji teren zieleni urządzonej teren ogrodów działkowych teren infrastruktury technicznej
profil dodatkowy	teren zieleni naturalnej teren lasu teren wód
maksymalna nadziemna intensywnosc zabudowy	0.6
maksymalny udzial powierzchni zabudowy	30%
maksymalna wysokosc zabudowy	10.0 m
minimalny udzial powierzchni biologicznie czynnej	30%
geometria	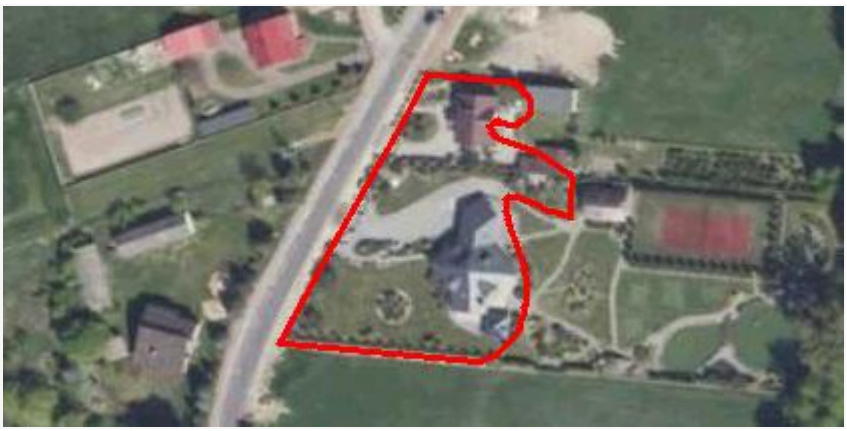
plan	https://www.gov.pl/zagospodarowanieprzestrzenne/app/AktPlanowaniaPrzestrzennego/PL.ZIPPZP.12074/100106-POG/1POG

strefa planistyczna	PL.ZIPPZP.12074_100106-POG_1POG-237SZ_20260925T120000
identifier	https://www.gov.pl/zagospodarowanieprzestrzenne/app/StrefaPlanistyczna/PL.ZIPPZP.12074/100106-POG/1POG-237SZ/20260925T120000
przestrzen nazw	PL.ZIPPZP.12074/100106-POG
lokalny id	1POG-237SZ
wersja id	20260925T120000
poczatek wersji obiektu	2026-09-25T12:00

nazwa	strefa wielofunkcyjna z zabudową zagrodową
oznaczenie	237SZ
symbol	SZ
obowiazuje od	2024-09-30
obowiazuje do	obecnie
status	w opracowaniu https://inspire.ec.europa.eu/codelist/ProcessStepGeneralValue/elaboration
charakter ustalenia	ogólnie wiążące https://inspire.ec.europa.eu/codelist/RegulationNatureValue/generallyBinding
profil podstawowy	teren zabudowy zagrodowej teren produkcji w gospodarstwach rolnych teren akwakultury i obsługi rybactwa teren komunikacji teren zieleni urządzonej teren ogrodów działkowych teren infrastruktury technicznej
profil dodatkowy	teren wielkotowarowej produkcji rolnej teren rolnictwa z zakazem zabudowy teren usług teren zieleni naturalnej teren lasu teren wód
maksymalna nadziemna intensywnosc zabudowy	0.6
maksymalny udzial powierzchni zabudowy	30%
maksymalna wysokosc zabudowy	15.0 m
minimalny udzial powierzchni biologicznie czynnej	30%
geometria	
plan	https://www.gov.pl/zagospodarowanieprzestrzenne/app/AktPlanowaniaPrzestrzennego/PL.ZIPPZP.12074/100106-POG/1POG

strefa planistyczna	PL.ZIPPZP.12074_100106-POG_1POG-237SJ_20260925T120000
identifier	https://www.gov.pl/zagospodarowanieprzestrzenne/app/StrefaPlanistyczna/PL.ZIPPZP.12074/100106-POG/1POG-237SJ/20260925T120000
przestrzen nazw	PL.ZIPPZP.12074/100106-POG

lokalny id	1POG-237SJ
wersja id	20260925T120000
poczatek wersji obiektu	2026-09-25T12:00
nazwa	strefa wielofunkcyjna z zabudową mieszkaniową jednorodzinną
oznaczenie	237SJ
symbol	SJ
obowiazuje od	2024-09-30
obowiazuje do	obecnie
status	w opracowaniu https://inspire.ec.europa.eu/codelist/ProcessStepGeneralValue/elaboration
charakter ustalenia	ogólnie wiążące https://inspire.ec.europa.eu/codelist/RegulationNatureValue/generallyBinding
profil podstawowy	teren zabudowy mieszkaniowej jednorodzinnej teren usług teren komunikacji teren zieleni urządzonej teren ogrodów działkowych teren infrastruktury technicznej
profil dodatkowy	teren zieleni naturalnej teren wód
maksymalna nadziemna intensywnosc zabudowy	0
maksymalny udzial powierzchni zabudowy	0%
maksymalna wysokosc zabudowy	0.0 m
minimalny udzial powierzchni biologicznie czynnej	30%
geometria	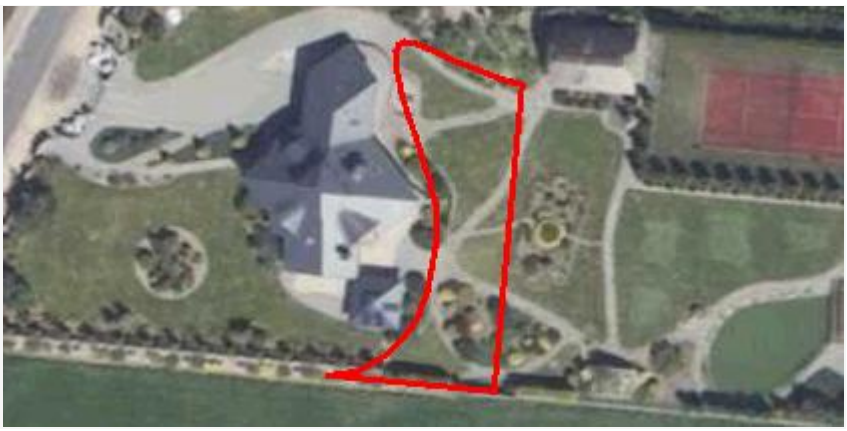
plan	https://www.gov.pl/zagospodarowanieprzestrzenne/app/AktPlanowaniaPrzestrzennego/PL.ZIPPZP.12074/100106-POG/1POG

strefa planistyczna	PL.ZIPPZP.12074_100106-POG_1POG-238SZ_20260925T120000
identifier	https://www.gov.pl/zagospodarowanieprzestrzenne/app/StrefaPlanistyczna/PL.ZIPPZP.12074/100106-POG/1POG-238SZ/20260925T120000
przestrzen nazw	PL.ZIPPZP.12074/100106-POG

lokalny id	1POG-238SZ
wersja id	20260925T120000
poczatek wersji obiektu	2026-09-25T12:00
nazwa	strefa wielofunkcyjna z zabudową zagrodową
oznaczenie	238SZ
symbol	SZ
obowiazuje od	2024-09-30
obowiazuje do	obecnie
status	w opracowaniu https://inspire.ec.europa.eu/codelist/ProcessStepGeneralValue/elaboration
charakter ustalenia	ogólnie wiążące https://inspire.ec.europa.eu/codelist/RegulationNatureValue/generallyBinding
profil podstawowy	teren zabudowy zagrodowej teren produkcji w gospodarstwach rolnych teren akwakultury i obsługi rybactwa teren komunikacji teren zieleni urządzonej teren ogrodów działkowych teren infrastruktury technicznej
profil dodatkowy	teren wielkotowarowej produkcji rolnej teren rolnictwa z zakazem zabudowy teren usług teren zieleni naturalnej teren lasu teren wód
maksymalna nadziemna intensywnosc zabudowy	0.6
maksymalny udzial powierzchni zabudowy	30%
maksymalna wysokosc zabudowy	15.0 m
minimalny udzial powierzchni biologicznie czynnej	30%
geometria	
plan	https://www.gov.pl/zagospodarowanieprzestrzenne/app/AktPlanowaniaPrzestrzennego/PL.ZIPPZP.12074/100106-POG/1POG

strefa planistyczna	PL.ZIPPZP.12074_100106-POG_1POG-238SJ_20260925T120000

identifier	https://www.gov.pl/zagospodarowanieprzestrzenne/app/StrefaPlanistyczna/PL.ZIPPZP.12074/100106-POG/1POG-238SJ/20260925T120000
przestrzen nazw	PL.ZIPPZP.12074/100106-POG
lokalny id	1POG-238SJ
wersja id	20260925T120000
poczatek wersji obiektu	2026-09-25T12:00
nazwa	strefa wielofunkcyjna z zabudową mieszkaniową jednorodzinną
oznaczenie	238SJ
symbol	SJ
obowiazuje od	2024-09-30
obowiazuje do	obecnie
status	w opracowaniu https://inspire.ec.europa.eu/codelist/ProcessStepGeneralValue/elaboration
charakter ustalenia	ogólnie wiążące https://inspire.ec.europa.eu/codelist/RegulationNatureValue/generallyBinding
profil podstawowy	teren zabudowy mieszkaniowej jednorodzinnej teren usług teren komunikacji teren zieleni urządzonej teren ogrodów działkowych teren infrastruktury technicznej
profil dodatkowy	teren zieleni naturalnej teren lasu teren wód
maksymalna nadziemna intensywnosc zabudowy	0.6
maksymalny udzial powierzchni zabudowy	30%
maksymalna wysokosc zabudowy	10.0 m
minimalny udzial powierzchni biologicznie czynnej	30%
geometria	
plan	https://www.gov.pl/zagospodarowanieprzestrzenne/app/AktPlanowaniaPrzestrzennego/PL.ZIPPZP.12074/100106-POG/1POG

strefa planistyczna	PL.ZIPPZP.12074_100106-POG_1POG-239SZ_20260925T120000

identifier	https://www.gov.pl/zagospodarowanieprzestrzenne/app/StrefaPlanistyczna/PL.ZIPPZP.12074/100106-POG/1POG-239SZ/20260925T120000
przestrzen nazw	PL.ZIPPZP.12074/100106-POG
lokalny id	1POG-239SZ
wersja id	20260925T120000
poczatek wersji obiektu	2026-09-25T12:00
nazwa	strefa wielofunkcyjna z zabudową zagrodową
oznaczenie	239SZ
symbol	SZ
obowiazuje od	2024-09-30
obowiazuje do	obecnie
status	w opracowaniu https://inspire.ec.europa.eu/codelist/ProcessStepGeneralValue/elaboration
charakter ustalenia	ogólnie wiążące https://inspire.ec.europa.eu/codelist/RegulationNatureValue/generallyBinding
profil podstawowy	teren zabudowy zagrodowej teren produkcji w gospodarstwach rolnych teren akwakultury i obsługi rybactwa teren komunikacji teren zieleni urządzonej teren ogrodów działkowych teren infrastruktury technicznej
profil dodatkowy	teren wielkotowarowej produkcji rolnej teren rolnictwa z zakazem zabudowy teren usług teren zieleni naturalnej teren lasu teren wód
maksymalna nadziemna intensywnosc zabudowy	0.6
maksymalny udzial powierzchni zabudowy	30%
maksymalna wysokosc zabudowy	15.0 m
minimalny udzial powierzchni biologicznie czynnej	30%
geometria	

plan	https://www.gov.pl/zagospodarowanieprzestrzenne/app/AktPlanowaniaPrzestrzennego/PL.ZIPPZP.12074/100106-POG/1POG
strefa planistyczna	PL.ZIPPZP.12074_100106-POG_1POG-239SJ_20260925T120000
identifier	https://www.gov.pl/zagospodarowanieprzestrzenne/app/StrefaPlanistyczna/PL.ZIPPZP.12074/100106-POG/1POG-239SJ/20260925T120000
przestrzen nazw	PL.ZIPPZP.12074/100106-POG
lokalny id	1POG-239SJ
wersja id	20260925T120000
poczatek wersji obiektu	2026-09-25T12:00
nazwa	strefa wielofunkcyjna z zabudową mieszkaniową jednorodzinną
oznaczenie	239SJ
symbol	SJ
obowiazuje od	2024-09-30
obowiazuje do	obecnie
status	w opracowaniu https://inspire.ec.europa.eu/codelist/ProcessStepGeneralValue/elaboration
charakter ustalenia	ogólnie wiążące https://inspire.ec.europa.eu/codelist/RegulationNatureValue/generallyBinding
profil podstawowy	teren zabudowy mieszkaniowej jednorodzinnej teren usług teren komunikacji teren zieleni urządzonej teren ogrodów działkowych teren infrastruktury technicznej
profil dodatkowy	teren zieleni naturalnej teren lasu teren wód
maksymalna nadziemna intensywnosc zabudowy	0.6
maksymalny udzial powierzchni zabudowy	30%
maksymalna wysokosc zabudowy	10.0 m
minimalny udzial powierzchni biologicznie czynnej	30%
geometria	

plan	https://www.gov.pl/zagospodarowanieprzestrzenne/app/AktPlanowaniaPrzestrzennego/PL.ZIPPZP.12074/100106-POG/1POG
strefa planistyczna	PL.ZIPPZP.12074_100106-POG_1POG-240SZ_20260925T120000
identifier	https://www.gov.pl/zagospodarowanieprzestrzenne/app/StrefaPlanistyczna/PL.ZIPPZP.12074/100106-POG/1POG-240SZ/20260925T120000
przestrzen nazw	PL.ZIPPZP.12074/100106-POG
lokalny id	1POG-240SZ
wersja id	20260925T120000
poczatek wersji obiektu	2026-09-25T12:00
nazwa	strefa wielofunkcyjna z zabudową zagrodową
oznaczenie	240SZ
symbol	SZ
obowiazuje od	2024-09-30
obowiazuje do	obecnie
status	w opracowaniu https://inspire.ec.europa.eu/codelist/ProcessStepGeneralValue/elaboration
charakter ustalenia	ogólnie wiążące https://inspire.ec.europa.eu/codelist/RegulationNatureValue/generallyBinding
profil podstawowy	teren zabudowy zagrodowej teren produkcji w gospodarstwach rolnych teren akwakultury i obsługi rybactwa teren komunikacji teren zieleni urządzonej teren ogrodów działkowych teren infrastruktury technicznej
profil dodatkowy	teren wielkotowarowej produkcji rolnej teren rolnictwa z zakazem zabudowy teren usług teren zieleni naturalnej teren lasu teren wód
maksymalna nadziemna intensywnosc zabudowy	0.6
maksymalny udzial powierzchni zabudowy	30%
maksymalna wysokosc zabudowy	15.0 m
minimalny udzial powierzchni biologicznie czynnej	30%
geometria Nie można pobrać podglądu podkładu mapowego. Usługa WMTS jest teraz niedostępna.	



plan	https://www.gov.pl/zagospodarowanieprzestrzenne/app/AktPlanowaniaPrzestrzennego/PL.ZIPPZP.12074/100106-POG/1POG

strefa planistyczna	PL.ZIPPZP.12074_100106-POG_1POG-240SJ_20260925T120000
identifier	https://www.gov.pl/zagospodarowanieprzestrzenne/app/StrefaPlanistyczna/PL.ZIPPZP.12074/100106-POG/1POG-240SJ/20260925T120000
przestrzen nazw	PL.ZIPPZP.12074/100106-POG
lokalny id	1POG-240SJ
wersja id	20260925T120000
poczatek wersji obiektu	2026-09-25T12:00
nazwa	strefa wielofunkcyjna z zabudową mieszkaniową jednorodzinną
oznaczenie	240SJ
symbol	SJ
obowiazuje od	2024-09-30
obowiazuje do	obecnie
status	w opracowaniu https://inspire.ec.europa.eu/codelist/ProcessStepGeneralValue/elaboration
charakter ustalenia	ogólnie wiążące https://inspire.ec.europa.eu/codelist/RegulationNatureValue/generallyBinding
profil podstawowy	teren zabudowy mieszkaniowej jednorodzinnej teren usług teren komunikacji teren zieleni urządzonej teren ogrodów działkowych teren infrastruktury technicznej
profil dodatkowy	teren zieleni naturalnej teren lasu teren wód
maksymalna nadziemna intensywnosc zabudowy	0.6
maksymalny udzial powierzchni zabudowy	30%
maksymalna wysokosc zabudowy	10.0 m
minimalny udzial powierzchni biologicznie czynnej	30%

geometria	
plan	https://www.gov.pl/zagospodarowanieprzestrzenne/app/AktPlanowaniaPrzestrzennego/PL.ZIPPZP.12074/100106-POG/1POG
strefa planistyczna	PL.ZIPPZP.12074_100106-POG_1POG-241SZ_20260925T120000
identifier	https://www.gov.pl/zagospodarowanieprzestrzenne/app/StrefaPlanistyczna/PL.ZIPPZP.12074/100106-POG/1POG-241SZ/20260925T120000
przestrzen nazw	PL.ZIPPZP.12074/100106-POG
lokalny id	1POG-241SZ
wersja id	20260925T120000
poczatek wersji obiektu	2026-09-25T12:00
nazwa	strefa wielofunkcyjna z zabudową zagrodową
oznaczenie	241SZ
symbol	SZ
obowiazuje od	2024-09-30
obowiazuje do	obecnie
status	w opracowaniu https://inspire.ec.europa.eu/codelist/ProcessStepGeneralValue/elaboration
charakter ustalenia	ogólnie wiążące https://inspire.ec.europa.eu/codelist/RegulationNatureValue/generallyBinding
profil podstawowy	teren zabudowy zagrodowej teren produkcji w gospodarstwach rolnych teren akwakultury i obsługi rybactwa teren komunikacji teren zieleni urządzonej teren ogrodów działkowych teren infrastruktury technicznej
profil dodatkowy	teren wielkotowarowej produkcji rolnej teren rolnictwa z zakazem zabudowy teren usług teren zieleni naturalnej teren lasu teren wód
maksymalna nadziemna intensywnosc zabudowy	0.6
maksymalny udzial powierzchni zabudowy	30%

maksymalna wysokosc zabudowy	15.0 m
minimalny udzial powierzchni biologicznie czynnej	30%
geometria Nie można pobrać podglądu podkładu mapowego. Usługa WMTS jest teraz niedostępna.	
plan	https://www.gov.pl/zagospodarowanieprzestrzenne/app/AktPlanowaniaPrzestrzennego/PL.ZIPPZP.12074/100106-POG/1POG
strefa planistyczna	PL.ZIPPZP.12074_100106-POG_1POG-241SJ_20260925T120000
identifier	https://www.gov.pl/zagospodarowanieprzestrzenne/app/StrefaPlanistyczna/PL.ZIPPZP.12074/100106-POG/1POG-241SJ/20260925T120000
przestrzen nazw	PL.ZIPPZP.12074/100106-POG
lokalny id	1POG-241SJ
wersja id	20260925T120000
poczatek wersji obiektu	2026-09-25T12:00
nazwa	strefa wielofunkcyjna z zabudową mieszkaniową jednorodzinną
oznaczenie	241SJ
symbol	SJ
obowiazuje od	2024-09-30
obowiazuje do	obecnie
status	w opracowaniu https://inspire.ec.europa.eu/codelist/ProcessStepGeneralValue/elaboration
charakter ustalenia	ogólnie wiążące https://inspire.ec.europa.eu/codelist/RegulationNatureValue/generallyBinding
profil podstawowy	teren zabudowy mieszkaniowej jednorodzinnej teren usług teren komunikacji teren zieleni urządzonej teren ogrodów działkowych teren infrastruktury technicznej
profil dodatkowy	teren zieleni naturalnej teren lasu teren wód
maksymalna nadziemna intensywnosc zabudowy	0.6
maksymalny udzial powierzchni	

zabudowy	30%
maksymalna wysokosc zabudowy	10.0 m
minimalny udzial powierzchni biologicznie czynnej	30%
geometria	
plan	https://www.gov.pl/zagospodarowanieprzestrzenne/app/AktPlanowaniaPrzestrzennego/PL.ZIPPZP.12074/100106-POG/1POG

strefa planistyczna	PL.ZIPPZP.12074_100106-POG_1POG-242SZ_20260925T120000
identifier	https://www.gov.pl/zagospodarowanieprzestrzenne/app/StrefaPlanistyczna/PL.ZIPPZP.12074/100106-POG/1POG-242SZ/20260925T120000
przestrzen nazw	PL.ZIPPZP.12074/100106-POG
lokalny id	1POG-242SZ
wersja id	20260925T120000
poczatek wersji obiektu	2026-09-25T12:00
nazwa	strefa wielofunkcyjna z zabudową zagrodową
oznaczenie	242SZ
symbol	SZ
obowiazuje od	2024-09-30
obowiazuje do	obecnie
status	w opracowaniu https://inspire.ec.europa.eu/codelist/ProcessStepGeneralValue/elaboration
charakter ustalenia	ogólnie wiążące https://inspire.ec.europa.eu/codelist/RegulationNatureValue/generallyBinding
profil podstawowy	teren zabudowy zagrodowej teren produkcji w gospodarstwach rolnych teren akwakultury i obsługi rybactwa teren komunikacji teren zieleni urządzonej teren ogrodów działkowych teren infrastruktury technicznej
profil dodatkowy	teren wielkotowarowej produkcji rolnej teren rolnictwa z zakazem zabudowy teren usług teren zieleni naturalnej

	teren lasu teren wód
maksymalna nadziemna intensywnosc zabudowy	0.6
maksymalny udzial powierzchni zabudowy	30%
maksymalna wysokosc zabudowy	15.0 m
minimalny udzial powierzchni biologicznie czynnej	30%
geometria Nie można pobrać podglądu podkładu mapowego. Usługa WMTS jest teraz niedostępna.	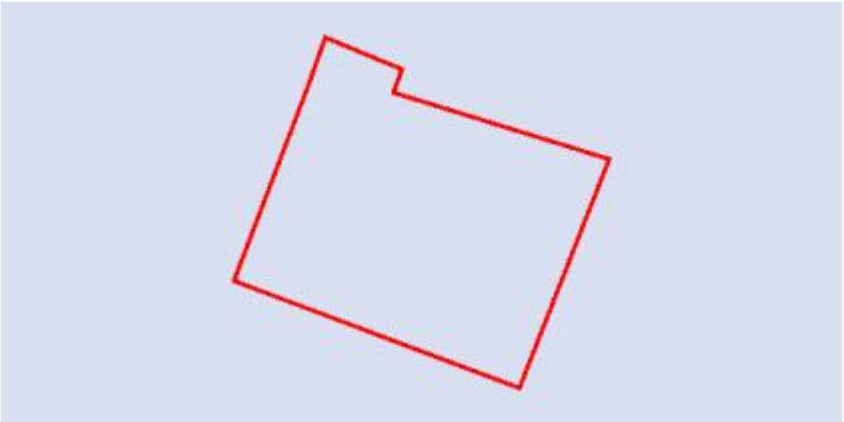
plan	https://www.gov.pl/zagospodarowanieprzestrzenne/app/AktPlanowaniaPrzestrzennego/PL.ZIPPZP.12074/100106-POG/1POG

strefa planistyczna	PL.ZIPPZP.12074_100106-POG_1POG-242SJ_20260925T120000
identifier	https://www.gov.pl/zagospodarowanieprzestrzenne/app/StrefaPlanistyczna/PL.ZIPPZP.12074/100106-POG/1POG-242SJ/20260925T120000
przestrzen nazw	PL.ZIPPZP.12074/100106-POG
lokalny id	1POG-242SJ
wersja id	20260925T120000
poczatek wersji obiektu	2026-09-25T12:00
nazwa	strefa wielofunkcyjna z zabudową mieszkaniową jednorodzinną
oznaczenie	242SJ
symbol	SJ
obowiazuje od	2024-09-30
obowiazuje do	obecnie
status	w opracowaniu https://inspire.ec.europa.eu/codelist/ProcessStepGeneralValue/elaboration
charakter ustalenia	ogólnie wiążące https://inspire.ec.europa.eu/codelist/RegulationNatureValue/generallyBinding
profil podstawowy	teren zabudowy mieszkaniowej jednorodzinnej teren usług teren komunikacji teren zieleni urządzonej teren ogrodów działkowych teren infrastruktury technicznej

profil dodatkowy	teren zieleni naturalnej teren lasu teren wód
maksymalna nadziemna intensywnosc zabudowy	0.6
maksymalny udzial powierzchni zabudowy	30%
maksymalna wysokosc zabudowy	10.0 m
minimalny udzial powierzchni biologicznie czynnej	30%
geometria	
plan	https://www.gov.pl/zagospodarowanieprzestrzenne/app/AktPlanowaniaPrzestrzennego/PL.ZIPPZP.12074/100106-POG/1POG

strefa planistyczna	PL.ZIPPZP.12074_100106-POG_1POG-243SZ_20260925T120000
identifier	https://www.gov.pl/zagospodarowanieprzestrzenne/app/StrefaPlanistyczna/PL.ZIPPZP.12074/100106-POG/1POG-243SZ/20260925T120000
przestrzen nazw	PL.ZIPPZP.12074/100106-POG
lokalny id	1POG-243SZ
wersja id	20260925T120000
poczatek wersji obiektu	2026-09-25T12:00
nazwa	strefa wielofunkcyjna z zabudową zagrodową
oznaczenie	243SZ
symbol	SZ
obowiazuje od	2024-09-30
obowiazuje do	obecnie
status	w opracowaniu https://inspire.ec.europa.eu/codelist/ProcessStepGeneralValue/elaboration
charakter ustalenia	ogólnie wiążące https://inspire.ec.europa.eu/codelist/RegulationNatureValue/generallyBinding
profil podstawowy	teren zabudowy zagrodowej teren produkcji w gospodarstwach rolnych teren akwakultury i obsługi rybactwa teren komunikacji teren zieleni urządzonej

	teren ogrodów działkowych teren infrastruktury technicznej
profil dodatkowy	teren wielkotowarowej produkcji rolnej teren rolnictwa z zakazem zabudowy teren usług teren zieleni naturalnej teren lasu teren wód
maksymalna nadziemna intensywnosc zabudowy	0.6
maksymalny udzial powierzchni zabudowy	30%
maksymalna wysokosc zabudowy	15.0 m
minimalny udzial powierzchni biologicznie czynnej	30%
geometria	
plan	https://www.gov.pl/zagospodarowanieprzestrzenne/app/AktPlanowaniaPrzestrzennego/PL.ZIPPZP.12074/100106-POG/1POG

strefa planistyczna	PL.ZIPPZP.12074_100106-POG_1POG-243SJ_20260925T120000
identifier	https://www.gov.pl/zagospodarowanieprzestrzenne/app/StrefaPlanistyczna/PL.ZIPPZP.12074/100106-POG/1POG-243SJ/20260925T120000
przestrzen nazw	PL.ZIPPZP.12074/100106-POG
lokalny id	1POG-243SJ
wersja id	20260925T120000
poczatek wersji obiektu	2026-09-25T12:00
nazwa	strefa wielofunkcyjna z zabudową mieszkaniową jednorodzinną
oznaczenie	243SJ
symbol	SJ
obowiazuje od	2024-09-30
obowiazuje do	obecnie
status	w opracowaniu https://inspire.ec.europa.eu/codelist/ProcessStepGeneralValue/elaboration
charakter ustalenia	ogólnie wiążące https://inspire.ec.europa.eu/codelist/RegulationNatureValue/generallyBinding

profil podstawowy	teren zabudowy mieszkaniowej jednorodzinnej teren usług teren komunikacji teren zieleni urządzonej teren ogrodów działkowych teren infrastruktury technicznej
profil dodatkowy	teren zieleni naturalnej teren lasu teren wód
maksymalna nadziemna intensywnosc zabudowy	0.6
maksymalny udzial powierzchni zabudowy	30%
maksymalna wysokosc zabudowy	10.0 m
minimalny udzial powierzchni biologicznie czynnej	30%
geometria	
plan	https://www.gov.pl/zagospodarowanieprzestrzenne/app/AktPlanowaniaPrzestrzennego/PL.ZIPPZP.12074/100106-POG/1POG

strefa planistyczna	PL.ZIPPZP.12074_100106-POG_1POG-244SJ_20260925T120000
identifier	https://www.gov.pl/zagospodarowanieprzestrzenne/app/StrefaPlanistyczna/PL.ZIPPZP.12074/100106-POG/1POG-244SJ/20260925T120000
przestrzen nazw	PL.ZIPPZP.12074/100106-POG
lokalny id	1POG-244SJ
wersja id	20260925T120000
poczatek wersji obiektu	2026-09-25T12:00
nazwa	strefa wielofunkcyjna z zabudową mieszkaniową jednorodzinną
oznaczenie	244SJ
symbol	SJ
obowiazuje od	2024-09-30
obowiazuje do	obecnie
status	w opracowaniu https://inspire.ec.europa.eu/codelist/ProcessStepGeneralValue/elaboration
charakter ustalenia	ogólnie wiążące https://inspire.ec.europa.eu/codelist/RegulationNatureValue/generallyBinding

profil podstawowy	teren zabudowy mieszkaniowej jednorodzinnej teren usług teren komunikacji teren zieleni urządzonej teren ogrodów działkowych teren infrastruktury technicznej
profil dodatkowy	teren zieleni naturalnej teren lasu teren wód
maksymalna nadziemna intensywnosc zabudowy	0.6
maksymalny udzial powierzchni zabudowy	30%
maksymalna wysokosc zabudowy	10.0 m
minimalny udzial powierzchni biologicznie czynnej	30%
geometria	
plan	https://www.gov.pl/zagospodarowanieprzestrzenne/app/AktPlanowaniaPrzestrzennego/PL.ZIPPZP.12074/100106-POG/1POG

strefa planistyczna	PL.ZIPPZP.12074_100106-POG_1POG-244SZ_20260925T120000
identifier	https://www.gov.pl/zagospodarowanieprzestrzenne/app/StrefaPlanistyczna/PL.ZIPPZP.12074/100106-POG/1POG-244SZ/20260925T120000
przestrzen nazw	PL.ZIPPZP.12074/100106-POG
lokalny id	1POG-244SZ
wersja id	20260925T120000
poczatek wersji obiektu	2026-09-25T12:00
nazwa	strefa wielofunkcyjna z zabudową zagrodową
oznaczenie	244SZ
symbol	SZ
obowiazuje od	2024-09-30
obowiazuje do	obecnie
status	w opracowaniu https://inspire.ec.europa.eu/codelist/ProcessStepGeneralValue/elaboration
charakter ustalenia	ogólnie wiążące https://inspire.ec.europa.eu/codelist/RegulationNatureValue

	/generallyBinding
profil podstawowy	teren zabudowy zagrodowej teren produkcji w gospodarstwach rolnych teren akwakultury i obsługi rybactwa teren komunikacji teren zieleni urządzonej teren ogrodów działkowych teren infrastruktury technicznej
profil dodatkowy	teren wielkotowarowej produkcji rolnej teren rolnictwa z zakazem zabudowy teren usług teren zieleni naturalnej teren lasu teren wód
maksymalna nadziemna intensywnosc zabudowy	0.7
maksymalny udzial powierzchni zabudowy	35%
maksymalna wysokosc zabudowy	15.0 m
minimalny udzial powierzchni biologicznie czynnej	30%
geometria	
plan	https://www.gov.pl/zagospodarowanieprzestrzenne/app/AktPlanowaniaPrzestrzennego/PL.ZIPPZP.12074/100106-POG/1POG

strefa planistyczna	PL.ZIPPZP.12074_100106-POG_1POG-245SZ_20260925T120000
identifier	https://www.gov.pl/zagospodarowanieprzestrzenne/app/StrefaPlanistyczna/PL.ZIPPZP.12074/100106-POG/1POG-245SZ/20260925T120000
przestrzen nazw	PL.ZIPPZP.12074/100106-POG
lokalny id	1POG-245SZ
wersja id	20260925T120000
poczatek wersji obiektu	2026-09-25T12:00
nazwa	strefa wielofunkcyjna z zabudową zagrodową
oznaczenie	245SZ
symbol	SZ
obowiazuje od	2024-09-30
obowiazuje do	obecnie
status	w opracowaniu

	https://inspire.ec.europa.eu/codelist/ProcessStepGeneralValue/elaboration
charakter ustalenia	ogólnie wiążące https://inspire.ec.europa.eu/codelist/RegulationNatureValue/generallyBinding
profil podstawowy	teren zabudowy zagrodowej teren produkcji w gospodarstwach rolnych teren akwakultury i obsługi rybactwa teren komunikacji teren zieleni urządzonej teren ogrodów działkowych teren infrastruktury technicznej
profil dodatkowy	teren wielkotowarowej produkcji rolnej teren rolnictwa z zakazem zabudowy teren usług teren zieleni naturalnej teren lasu teren wód
maksymalna nadziemna intensywnosc zabudowy	0.6
maksymalny udzial powierzchni zabudowy	30%
maksymalna wysokosc zabudowy	15.0 m
minimalny udzial powierzchni biologicznie czynnej	30%
geometria	
plan	https://www.gov.pl/zagospodarowanieprzestrzenne/app/AktPlanowaniaPrzestrzennego/PL.ZIPPZP.12074/100106-POG/1POG
strefa planistyczna	PL.ZIPPZP.12074_100106-POG_1POG-245SJ_20260925T120000
identifier	https://www.gov.pl/zagospodarowanieprzestrzenne/app/StrefaPlanistyczna/PL.ZIPPZP.12074/100106-POG/1POG-245SJ/20260925T120000
przestrzen nazw	PL.ZIPPZP.12074/100106-POG
lokalny id	1POG-245SJ
wersja id	20260925T120000
poczatek wersji obiektu	2026-09-25T12:00
nazwa	strefa wielofunkcyjna z zabudową mieszkaniową jednorodzinną
oznaczenie	245SJ
symbol	SJ

obowiazuje od	2024-09-30
obowiazuje do	obecnie
status	w opracowaniu https://inspire.ec.europa.eu/codelist/ProcessStepGeneralValue/elaboration
charakter ustalenia	ogólnie wiążące https://inspire.ec.europa.eu/codelist/RegulationNatureValue/generallyBinding
profil podstawowy	teren zabudowy mieszkaniowej jednorodzinnej teren usług teren komunikacji teren zieleni urządzonej teren ogrodów działkowych teren infrastruktury technicznej
profil dodatkowy	teren zieleni naturalnej teren wód
maksymalna nadziemna intensywnosc zabudowy	0
maksymalny udzial powierzchni zabudowy	0%
maksymalna wysokosc zabudowy	0.0 m
minimalny udzial powierzchni biologicznie czynnej	30%
geometria	
plan	https://www.gov.pl/zagospodarowanieprzestrzenne/app/AktPlanowaniaPrzestrzennego/PL.ZIPPZP.12074/100106-POG/1POG

strefa planistyczna	PL.ZIPPZP.12074_100106-POG_1POG-246SJ_20260925T120000
identifier	https://www.gov.pl/zagospodarowanieprzestrzenne/app/StrefaPlanistyczna/PL.ZIPPZP.12074/100106-POG/1POG-246SJ/20260925T120000
przestrzen nazw	PL.ZIPPZP.12074/100106-POG
lokalny id	1POG-246SJ
wersja id	20260925T120000
poczatek wersji obiektu	2026-09-25T12:00
nazwa	strefa wielofunkcyjna z zabudową mieszkaniową jednorodzinną
oznaczenie	246SJ
symbol	SJ

obowiazuje od	2024-09-30
obowiazuje do	obecnie
status	w opracowaniu https://inspire.ec.europa.eu/codelist/ProcessStepGeneralValue/elaboration
charakter ustalenia	ogólnie wiążące https://inspire.ec.europa.eu/codelist/RegulationNatureValue/generallyBinding
profil podstawowy	teren zabudowy mieszkaniowej jednorodzinnej teren usług teren komunikacji teren zieleni urządzonej teren ogrodów działkowych teren infrastruktury technicznej
profil dodatkowy	teren zieleni naturalnej teren lasu teren wód
maksymalna nadziemna intensywnosc zabudowy	0.6
maksymalny udzial powierzchni zabudowy	30%
maksymalna wysokosc zabudowy	10.0 m
minimalny udzial powierzchni biologicznie czynnej	30%
geometria Nie można pobrać podglądu podkładu mapowego. Usługa WMTS jest teraz niedostępna.	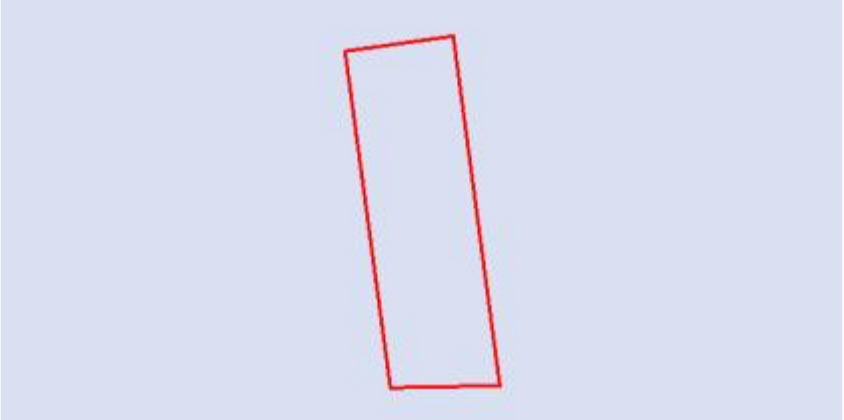
plan	https://www.gov.pl/zagospodarowanieprzestrzenne/app/AktPlanowaniaPrzestrzennego/PL.ZIPPZP.12074/100106-POG/1POG

strefa planistyczna	PL.ZIPPZP.12074_100106-POG_1POG-246SZ_20260925T120000
identifier	https://www.gov.pl/zagospodarowanieprzestrzenne/app/StrefaPlanistyczna/PL.ZIPPZP.12074/100106-POG/1POG-246SZ/20260925T120000
przestrzen nazw	PL.ZIPPZP.12074/100106-POG
lokalny id	1POG-246SZ
wersja id	20260925T120000
poczatek wersji obiektu	2026-09-25T12:00
nazwa	strefa wielofunkcyjna z zabudową zagrodową
oznaczenie	246SZ
symbol	SZ

obowiazuje od	2024-09-30
obowiazuje do	obecnie
status	w opracowaniu https://inspire.ec.europa.eu/codelist/ProcessStepGeneralValue/elaboration
charakter ustalenia	ogólnie wiążące https://inspire.ec.europa.eu/codelist/RegulationNatureValue/generallyBinding
profil podstawowy	teren zabudowy zagrodowej teren produkcji w gospodarstwach rolnych teren akwakultury i obsługi rybactwa teren komunikacji teren zieleni urządzonej teren ogrodów działkowych teren infrastruktury technicznej
profil dodatkowy	teren wielkotowarowej produkcji rolnej teren rolnictwa z zakazem zabudowy teren usług teren zieleni naturalnej teren lasu teren wód
maksymalna nadziemna intensywnosc zabudowy	0.6
maksymalny udzial powierzchni zabudowy	30%
maksymalna wysokosc zabudowy	15.0 m
minimalny udzial powierzchni biologicznie czynnej	30%
geometria	
plan	https://www.gov.pl/zagospodarowanieprzestrzenne/app/AktPlanowaniaPrzestrzennego/PL.ZIPPZP.12074/100106-POG/1POG

strefa planistyczna	PL.ZIPPZP.12074_100106-POG_1POG-247SJ_20260925T120000
identifier	https://www.gov.pl/zagospodarowanieprzestrzenne/app/StrefaPlanistyczna/PL.ZIPPZP.12074/100106-POG/1POG-247SJ/20260925T120000
przestrzen nazw	PL.ZIPPZP.12074/100106-POG
lokalny id	1POG-247SJ
wersja id	20260925T120000
poczatek wersji obiektu	2026-09-25T12:00

nazwa	strefa wielofunkcyjna z zabudową mieszkaniową jednorodzinną
oznaczenie	247SJ
symbol	SJ
obowiazuje od	2024-09-30
obowiazuje do	obecnie
status	w opracowaniu https://inspire.ec.europa.eu/codelist/ProcessStepGeneralValue/elaboration
charakter ustalenia	ogólnie wiążące https://inspire.ec.europa.eu/codelist/RegulationNatureValue/generallyBinding
profil podstawowy	teren zabudowy mieszkaniowej jednorodzinnej teren usług teren komunikacji teren zieleni urządzonej teren ogrodów działkowych teren infrastruktury technicznej
profil dodatkowy	teren zieleni naturalnej teren lasu teren wód
maksymalna nadziemna intensywnosc zabudowy	0.6
maksymalny udzial powierzchni zabudowy	30%
maksymalna wysokosc zabudowy	10.0 m
minimalny udzial powierzchni biologicznie czynnej	30%
geometria Nie można pobrać podglądu podkładu mapowego. Usługa WMTS jest teraz niedostępna.	
plan	https://www.gov.pl/zagospodarowanieprzestrzenne/app/AktPlanowaniaPrzestrzennego/PL.ZIPPZP.12074/100106-POG/1POG

strefa planistyczna	PL.ZIPPZP.12074_100106-POG_1POG-247SZ_20260925T120000
identifier	https://www.gov.pl/zagospodarowanieprzestrzenne/app/StrefaPlanistyczna/PL.ZIPPZP.12074/100106-POG/1POG-247SZ/20260925T120000
przestrzen nazw	PL.ZIPPZP.12074/100106-POG
lokalny id	1POG-247SZ
wersja id	20260925T120000
poczatek wersji obiektu	2026-09-25T12:00

nazwa	strefa wielofunkcyjna z zabudową zagrodową
oznaczenie	247SZ
symbol	SZ
obowiazuje od	2024-09-30
obowiazuje do	obecnie
status	w opracowaniu https://inspire.ec.europa.eu/codelist/ProcessStepGeneralValue/elaboration
charakter ustalenia	ogólnie wiążące https://inspire.ec.europa.eu/codelist/RegulationNatureValue/generallyBinding
profil podstawowy	teren zabudowy zagrodowej teren produkcji w gospodarstwach rolnych teren akwakultury i obsługi rybactwa teren komunikacji teren zieleni urządzonej teren ogrodów działkowych teren infrastruktury technicznej
profil dodatkowy	teren wielkotowarowej produkcji rolnej teren rolnictwa z zakazem zabudowy teren usług teren zieleni naturalnej teren lasu teren wód
maksymalna nadziemna intensywnosc zabudowy	0.7
maksymalny udzial powierzchni zabudowy	35%
maksymalna wysokosc zabudowy	15.0 m
minimalny udzial powierzchni biologicznie czynnej	30%
geometria	
plan	https://www.gov.pl/zagospodarowanieprzestrzenne/app/AktPlanowaniaPrzestrzennego/PL.ZIPPZP.12074/100106-POG/1POG

strefa planistyczna	PL.ZIPPZP.12074_100106-POG_1POG-248SJ_20260925T120000
identifier	https://www.gov.pl/zagospodarowanieprzestrzenne/app/StrefaPlanistyczna/PL.ZIPPZP.12074/100106-POG/1POG-248SJ/20260925T120000
przestrzen nazw	PL.ZIPPZP.12074/100106-POG

lokalny id	1POG-248SJ
wersja id	20260925T120000
poczatek wersji obiektu	2026-09-25T12:00
nazwa	strefa wielofunkcyjna z zabudową mieszkaniową jednorodzinną
oznaczenie	248SJ
symbol	SJ
obowiazuje od	2024-09-30
obowiazuje do	obecnie
status	w opracowaniu https://inspire.ec.europa.eu/codelist/ProcessStepGeneralValue/elaboration
charakter ustalenia	ogólnie wiążące https://inspire.ec.europa.eu/codelist/RegulationNatureValue/generallyBinding
profil podstawowy	teren zabudowy mieszkaniowej jednorodzinnej teren usług teren komunikacji teren zieleni urządzonej teren ogrodów działkowych teren infrastruktury technicznej
profil dodatkowy	teren zieleni naturalnej teren lasu teren wód
maksymalna nadziemna intensywnosc zabudowy	0.6
maksymalny udzial powierzchni zabudowy	30%
maksymalna wysokosc zabudowy	10.0 m
minimalny udzial powierzchni biologicznie czynnej	30%
geometria	
plan	https://www.gov.pl/zagospodarowanieprzestrzenne/app/AktPlanowaniaPrzestrzennego/PL.ZIPPZP.12074/100106-POG/1POG

strefa planistyczna	PL.ZIPPZP.12074_100106-POG_1POG-248SZ_20260925T120000
identifier	https://www.gov.pl/zagospodarowanieprzestrzenne/app/StrefaPlanistyczna/PL.ZIPPZP.12074/100106-POG/1POG-248SZ/20260925T120000
przestrzen nazw	PL.ZIPPZP.12074/100106-POG

lokalny id	1POG-248SZ
wersja id	20260925T120000
poczatek wersji obiektu	2026-09-25T12:00
nazwa	strefa wielofunkcyjna z zabudową zagrodową
oznaczenie	248SZ
symbol	SZ
obowiazuje od	2024-09-30
obowiazuje do	obecnie
status	w opracowaniu https://inspire.ec.europa.eu/codelist/ProcessStepGeneralValue/elaboration
charakter ustalenia	ogólnie wiążące https://inspire.ec.europa.eu/codelist/RegulationNatureValue/generallyBinding
profil podstawowy	teren zabudowy zagrodowej teren produkcji w gospodarstwach rolnych teren akwakultury i obsługi rybactwa teren komunikacji teren zieleni urządzonej teren ogrodów działkowych teren infrastruktury technicznej
profil dodatkowy	teren wielkotowarowej produkcji rolnej teren rolnictwa z zakazem zabudowy teren usług teren zieleni naturalnej teren lasu teren wód
maksymalna nadziemna intensywnosc zabudowy	0.6
maksymalny udzial powierzchni zabudowy	30%
maksymalna wysokosc zabudowy	15.0 m
minimalny udzial powierzchni biologicznie czynnej	30%
geometria	
plan	https://www.gov.pl/zagospodarowanieprzestrzenne/app/AktPlanowaniaPrzestrzennego/PL.ZIPPZP.12074/100106-POG/1POG

strefa planistyczna	PL.ZIPPZP.12074_100106-POG_1POG-249SZ_20260925T120000

identifier	https://www.gov.pl/zagospodarowanieprzestrzenne/app/StrefaPlanistyczna/PL.ZIPPZP.12074/100106-POG/1POG-249SZ/20260925T120000
przestrzen nazw	PL.ZIPPZP.12074/100106-POG
lokalny id	1POG-249SZ
wersja id	20260925T120000
poczatek wersji obiektu	2026-09-25T12:00
nazwa	strefa wielofunkcyjna z zabudową zagrodową
oznaczenie	249SZ
symbol	SZ
obowiazuje od	2024-09-30
obowiazuje do	obecnie
status	w opracowaniu https://inspire.ec.europa.eu/codelist/ProcessStepGeneralValue/elaboration
charakter ustalenia	ogólnie wiążące https://inspire.ec.europa.eu/codelist/RegulationNatureValue/generallyBinding
profil podstawowy	teren zabudowy zagrodowej teren produkcji w gospodarstwach rolnych teren akwakultury i obsługi rybactwa teren komunikacji teren zieleni urządzonej teren ogrodów działkowych teren infrastruktury technicznej
profil dodatkowy	teren wielkotowarowej produkcji rolnej teren rolnictwa z zakazem zabudowy teren usług teren zieleni naturalnej teren lasu teren wód
maksymalna nadziemna intensywnosc zabudowy	0.6
maksymalny udzial powierzchni zabudowy	30%
maksymalna wysokosc zabudowy	15.0 m
minimalny udzial powierzchni biologicznie czynnej	30%
geometria	

plan	https://www.gov.pl/zagospodarowanieprzestrzenne/app/AktPlanowaniaPrzestrzennego/PL.ZIPPZP.12074/100106-POG/1POG
strefa planistyczna	PL.ZIPPZP.12074_100106-POG_1POG-249SJ_20260925T120000
identifier	https://www.gov.pl/zagospodarowanieprzestrzenne/app/StrefaPlanistyczna/PL.ZIPPZP.12074/100106-POG/1POG-249SJ/20260925T120000
przestrzen nazw	PL.ZIPPZP.12074/100106-POG
lokalny id	1POG-249SJ
wersja id	20260925T120000
poczatek wersji obiektu	2026-09-25T12:00
nazwa	strefa wielofunkcyjna z zabudową mieszkaniową jednorodzinną
oznaczenie	249SJ
symbol	SJ
obowiazuje od	2024-09-30
obowiazuje do	obecnie
status	w opracowaniu https://inspire.ec.europa.eu/codelist/ProcessStepGeneralValue/elaboration
charakter ustalenia	ogólnie wiążące https://inspire.ec.europa.eu/codelist/RegulationNatureValue/generallyBinding
profil podstawowy	teren zabudowy mieszkaniowej jednorodzinnej teren usług teren komunikacji teren zieleni urządzonej teren ogrodów działkowych teren infrastruktury technicznej
profil dodatkowy	teren zieleni naturalnej teren lasu teren wód
maksymalna nadziemna intensywnosc zabudowy	0.6
maksymalny udzial powierzchni zabudowy	30%
maksymalna wysokosc zabudowy	10.0 m
minimalny udzial powierzchni biologicznie czynnej	30%
geometria	

plan	https://www.gov.pl/zagospodarowanieprzestrzenne/app/AktPlanowaniaPrzestrzennego/PL.ZIPPZP.12074/100106-POG/1POG
strefa planistyczna	PL.ZIPPZP.12074_100106-POG_1POG-250SZ_20260925T120000
identifier	https://www.gov.pl/zagospodarowanieprzestrzenne/app/StrefaPlanistyczna/PL.ZIPPZP.12074/100106-POG/1POG-250SZ/20260925T120000
przestrzen nazw	PL.ZIPPZP.12074/100106-POG
lokalny id	1POG-250SZ
wersja id	20260925T120000
poczatek wersji obiektu	2026-09-25T12:00
nazwa	strefa wielofunkcyjna z zabudową zagrodową
oznaczenie	250SZ
symbol	SZ
obowiazuje od	2024-09-30
obowiazuje do	obecnie
status	w opracowaniu https://inspire.ec.europa.eu/codelist/ProcessStepGeneralValue/elaboration
charakter ustalenia	ogólnie wiążące https://inspire.ec.europa.eu/codelist/RegulationNatureValue/generallyBinding
profil podstawowy	teren zabudowy zagrodowej teren produkcji w gospodarstwach rolnych teren akwakultury i obsługi rybactwa teren komunikacji teren zieleni urządzonej teren ogrodów działkowych teren infrastruktury technicznej
profil dodatkowy	teren wielkotowarowej produkcji rolnej teren rolnictwa z zakazem zabudowy teren usług teren zieleni naturalnej teren lasu teren wód
maksymalna nadziemna intensywnosc zabudowy	0.6
maksymalny udzial powierzchni zabudowy	30%
maksymalna wysokosc zabudowy	15.0 m
minimalny udzial powierzchni biologicznie czynnej	30%
geometria	

plan	https://www.gov.pl/zagospodarowanieprzestrzenne/app/AktPlanowaniaPrzestrzennego/PL.ZIPPZP.12074/100106-POG/1POG

strefa planistyczna	PL.ZIPPZP.12074_100106-POG_1POG-250SJ_20260925T120000
identifier	https://www.gov.pl/zagospodarowanieprzestrzenne/app/StrefaPlanistyczna/PL.ZIPPZP.12074/100106-POG/1POG-250SJ/20260925T120000
przestrzen nazw	PL.ZIPPZP.12074/100106-POG
lokalny id	1POG-250SJ
wersja id	20260925T120000
poczatek wersji obiektu	2026-09-25T12:00
nazwa	strefa wielofunkcyjna z zabudową mieszkaniową jednorodzinną
oznaczenie	250SJ
symbol	SJ
obowiazuje od	2024-09-30
obowiazuje do	obecnie
status	w opracowaniu https://inspire.ec.europa.eu/codelist/ProcessStepGeneralValue/elaboration
charakter ustalenia	ogólnie wiążące https://inspire.ec.europa.eu/codelist/RegulationNatureValue/generallyBinding
profil podstawowy	teren zabudowy mieszkaniowej jednorodzinnej teren usług teren komunikacji teren zieleni urządzonej teren ogrodów działkowych teren infrastruktury technicznej
profil dodatkowy	teren zieleni naturalnej teren lasu teren wód
maksymalna nadziemna intensywnosc zabudowy	0.6
maksymalny udzial powierzchni zabudowy	30%
maksymalna wysokosc zabudowy	10.0 m
minimalny udzial powierzchni biologicznie czynnej	30%

geometria	
plan	https://www.gov.pl/zagospodarowanieprzestrzenne/app/AktPlanowaniaPrzestrzennego/PL.ZIPPZP.12074/100106-POG/1POG
strefa planistyczna	PL.ZIPPZP.12074_100106-POG_1POG-251SZ_20260925T120000
identifier	https://www.gov.pl/zagospodarowanieprzestrzenne/app/StrefaPlanistyczna/PL.ZIPPZP.12074/100106-POG/1POG-251SZ/20260925T120000
przestrzen nazw	PL.ZIPPZP.12074/100106-POG
lokalny id	1POG-251SZ
wersja id	20260925T120000
poczatek wersji obiektu	2026-09-25T12:00
nazwa	strefa wielofunkcyjna z zabudową zagrodową
oznaczenie	251SZ
symbol	SZ
obowiazuje od	2024-09-30
obowiazuje do	obecnie
status	w opracowaniu https://inspire.ec.europa.eu/codelist/ProcessStepGeneralValue/elaboration
charakter ustalenia	ogólnie wiążące https://inspire.ec.europa.eu/codelist/RegulationNatureValue/generallyBinding
profil podstawowy	teren zabudowy zagrodowej teren produkcji w gospodarstwach rolnych teren akwakultury i obsługi rybactwa teren komunikacji teren zieleni urządzonej teren ogrodów działkowych teren infrastruktury technicznej
profil dodatkowy	teren wielkotowarowej produkcji rolnej teren rolnictwa z zakazem zabudowy teren usług teren zieleni naturalnej teren lasu teren wód
maksymalna nadziemna intensywnosc zabudowy	0.6
maksymalny udzial powierzchni zabudowy	30%

maksymalna wysokosc zabudowy	15.0 m
minimalny udzial powierzchni biologicznie czynnej	30%
geometria	
plan	https://www.gov.pl/zagospodarowanieprzestrzenne/app/AktPlanowaniaPrzestrzennego/PL.ZIPPZP.12074/100106-POG/1POG
strefa planistyczna	PL.ZIPPZP.12074_100106-POG_1POG-251SJ_20260925T120000
identifier	https://www.gov.pl/zagospodarowanieprzestrzenne/app/StrefaPlanistyczna/PL.ZIPPZP.12074/100106-POG/1POG-251SJ/20260925T120000
przestrzen nazw	PL.ZIPPZP.12074/100106-POG
lokalny id	1POG-251SJ
wersja id	20260925T120000
poczatek wersji obiektu	2026-09-25T12:00
nazwa	strefa wielofunkcyjna z zabudową mieszkaniową jednorodzinną
oznaczenie	251SJ
symbol	SJ
obowiazuje od	2024-09-30
obowiazuje do	obecnie
status	w opracowaniu https://inspire.ec.europa.eu/codelist/ProcessStepGeneralValue/elaboration
charakter ustalenia	ogólnie wiążące https://inspire.ec.europa.eu/codelist/RegulationNatureValue/generallyBinding
profil podstawowy	teren zabudowy mieszkaniowej jednorodzinnej teren usług teren komunikacji teren zieleni urządzonej teren ogrodów działkowych teren infrastruktury technicznej
profil dodatkowy	teren zieleni naturalnej teren lasu teren wód
maksymalna nadziemna intensywnosc zabudowy	0.6
maksymalny udzial powierzchni	

zabudowy	30%
maksymalna wysokosc zabudowy	10.0 m
minimalny udzial powierzchni biologicznie czynnej	30%
geometria	
plan	https://www.gov.pl/zagospodarowanieprzestrzenne/app/AktPlanowaniaPrzestrzennego/PL.ZIPPZP.12074/100106-POG/1POG

strefa planistyczna	PL.ZIPPZP.12074_100106-POG_1POG-252SJ_20260925T120000
identifier	https://www.gov.pl/zagospodarowanieprzestrzenne/app/StrefaPlanistyczna/PL.ZIPPZP.12074/100106-POG/1POG-252SJ/20260925T120000
przestrzen nazw	PL.ZIPPZP.12074/100106-POG
lokalny id	1POG-252SJ
wersja id	20260925T120000
poczatek wersji obiektu	2026-09-25T12:00
nazwa	strefa wielofunkcyjna z zabudową mieszkaniową jednorodzinną
oznaczenie	252SJ
symbol	SJ
obowiazuje od	2024-09-30
obowiazuje do	obecnie
status	w opracowaniu https://inspire.ec.europa.eu/codelist/ProcessStepGeneralValue/elaboration
charakter ustalenia	ogólnie wiążące https://inspire.ec.europa.eu/codelist/RegulationNatureValue/generallyBinding
profil podstawowy	teren zabudowy mieszkaniowej jednorodzinnej teren usług teren komunikacji teren zieleni urządzonej teren ogrodów działkowych teren infrastruktury technicznej
profil dodatkowy	teren zieleni naturalnej teren lasu teren wód
maksymalna nadziemna intensywnosc zabudowy	0.6

maksymalny udzial powierzchni zabudowy	30%
maksymalna wysokosc zabudowy	10.0 m
minimalny udzial powierzchni biologicznie czynnej	30%
geometria	
plan	https://www.gov.pl/zagospodarowanieprzestrzenne/app/AktPlanowaniaPrzestrzennego/PL.ZIPPZP.12074/100106-POG/1POG

strefa planistyczna	PL.ZIPPZP.12074_100106-POG_1POG-252SZ_20260925T120000
identifier	https://www.gov.pl/zagospodarowanieprzestrzenne/app/StrefaPlanistyczna/PL.ZIPPZP.12074/100106-POG/1POG-252SZ/20260925T120000
przestrzen nazw	PL.ZIPPZP.12074/100106-POG
lokalny id	1POG-252SZ
wersja id	20260925T120000
poczatek wersji obiektu	2026-09-25T12:00
nazwa	strefa wielofunkcyjna z zabudową zagrodową
oznaczenie	252SZ
symbol	SZ
obowiazuje od	2024-09-30
obowiazuje do	obecnie
status	w opracowaniu https://inspire.ec.europa.eu/codelist/ProcessStepGeneralValue/elaboration
charakter ustalenia	ogólnie wiążące https://inspire.ec.europa.eu/codelist/RegulationNatureValue/generallyBinding
profil podstawowy	teren zabudowy zagrodowej teren produkcji w gospodarstwach rolnych teren akwakultury i obsługi rybactwa teren komunikacji teren zieleni urządzonej teren ogrodów działkowych teren infrastruktury technicznej
profil dodatkowy	teren wielkotowarowej produkcji rolnej teren rolnictwa z zakazem zabudowy teren usług teren zieleni naturalnej

	teren lasu teren wód
maksymalna nadziemna intensywnosc zabudowy	0.6
maksymalny udzial powierzchni zabudowy	30%
maksymalna wysokosc zabudowy	15.0 m
minimalny udzial powierzchni biologicznie czynnej	30%
geometria	
plan	https://www.gov.pl/zagospodarowanieprzestrzenne/app/AktPlanowaniaPrzestrzennego/PL.ZIPPZP.12074/100106-POG/1POG

strefa planistyczna	PL.ZIPPZP.12074_100106-POG_1POG-253SZ_20260925T120000
identifier	https://www.gov.pl/zagospodarowanieprzestrzenne/app/StrefaPlanistyczna/PL.ZIPPZP.12074/100106-POG/1POG-253SZ/20260925T120000
przestrzen nazw	PL.ZIPPZP.12074/100106-POG
lokalny id	1POG-253SZ
wersja id	20260925T120000
poczatek wersji obiektu	2026-09-25T12:00
nazwa	strefa wielofunkcyjna z zabudową zagrodową
oznaczenie	253SZ
symbol	SZ
obowiazuje od	2024-09-30
obowiazuje do	obecnie
status	w opracowaniu https://inspire.ec.europa.eu/codelist/ProcessStepGeneralValue/elaboration
charakter ustalenia	ogólnie wiążące https://inspire.ec.europa.eu/codelist/RegulationNatureValue/generallyBinding
profil podstawowy	teren zabudowy zagrodowej teren produkcji w gospodarstwach rolnych teren akwakultury i obsługi rybactwa teren komunikacji teren zieleni urządzonej teren ogrodów działkowych teren infrastruktury technicznej

profil dodatkowy	teren wielkotowarowej produkcji rolnej teren rolnictwa z zakazem zabudowy teren usług teren zieleni naturalnej teren lasu teren wód
maksymalna nadziemna intensywnosc zabudowy	0.6
maksymalny udzial powierzchni zabudowy	30%
maksymalna wysokosc zabudowy	15.0 m
minimalny udzial powierzchni biologicznie czynnej	30%
geometria	
plan	https://www.gov.pl/zagospodarowanieprzestrzenne/app/AktPlanowaniaPrzestrzennego/PL.ZIPPZP.12074/100106-POG/1POG

strefa planistyczna	PL.ZIPPZP.12074_100106-POG_1POG-253SJ_20260925T120000
identifier	https://www.gov.pl/zagospodarowanieprzestrzenne/app/StrefaPlanistyczna/PL.ZIPPZP.12074/100106-POG/1POG-253SJ/20260925T120000
przestrzen nazw	PL.ZIPPZP.12074/100106-POG
lokalny id	1POG-253SJ
wersja id	20260925T120000
poczatek wersji obiektu	2026-09-25T12:00
nazwa	strefa wielofunkcyjna z zabudową mieszkaniową jednorodzinną
oznaczenie	253SJ
symbol	SJ
obowiazuje od	2024-09-30
obowiazuje do	obecnie
status	w opracowaniu https://inspire.ec.europa.eu/codelist/ProcessStepGeneralValue/elaboration
charakter ustalenia	ogólnie wiążące https://inspire.ec.europa.eu/codelist/RegulationNatureValue/generallyBinding
profil podstawowy	teren zabudowy mieszkaniowej jednorodzinnej teren usług

	teren komunikacji teren zieleni urządzonej teren ogrodów działkowych teren infrastruktury technicznej
profil dodatkowy	teren zieleni naturalnej teren wód
maksymalna nadziemna intensywnosc zabudowy	0
maksymalny udzial powierzchni zabudowy	0%
maksymalna wysokosc zabudowy	0.0 m
minimalny udzial powierzchni biologicznie czynnej	30%
geometria	
plan	https://www.gov.pl/zagospodarowanieprzestrzenne/app/AktPlanowaniaPrzestrzennego/PL.ZIPPZP.12074/100106-POG/1POG

strefa planistyczna	PL.ZIPPZP.12074_100106-POG_1POG-254SZ_20260925T120000
identifier	https://www.gov.pl/zagospodarowanieprzestrzenne/app/StrefaPlanistyczna/PL.ZIPPZP.12074/100106-POG/1POG-254SZ/20260925T120000
przestrzen nazw	PL.ZIPPZP.12074/100106-POG
lokalny id	1POG-254SZ
wersja id	20260925T120000
poczatek wersji obiektu	2026-09-25T12:00
nazwa	strefa wielofunkcyjna z zabudową zagrodową
oznaczenie	254SZ
symbol	SZ
obowiazuje od	2024-09-30
obowiazuje do	obecnie
status	w opracowaniu https://inspire.ec.europa.eu/codelist/ProcessStepGeneralValue/elaboration
charakter ustalenia	ogólnie wiążące https://inspire.ec.europa.eu/codelist/RegulationNatureValue/generallyBinding
profil podstawowy	teren zabudowy zagrodowej teren produkcji w gospodarstwach rolnych

	teren akwakultury i obsługi rybactwa teren komunikacji teren zieleni urządzonej teren ogrodów działkowych teren infrastruktury technicznej
profil dodatkowy	teren wielkotowarowej produkcji rolnej teren rolnictwa z zakazem zabudowy teren usług teren zieleni naturalnej teren lasu teren wód
maksymalna nadziemna intensywnosc zabudowy	0.6
maksymalny udzial powierzchni zabudowy	30%
maksymalna wysokosc zabudowy	15.0 m
minimalny udzial powierzchni biologicznie czynnej	30%
geometria	
plan	https://www.gov.pl/zagospodarowanieprzestrzenne/app/AktPlanowaniaPrzestrzennego/PL.ZIPPZP.12074/100106-POG/1POG

strefa planistyczna	PL.ZIPPZP.12074_100106-POG_1POG-254SJ_20260925T120000
identifier	https://www.gov.pl/zagospodarowanieprzestrzenne/app/StrefaPlanistyczna/PL.ZIPPZP.12074/100106-POG/1POG-254SJ/20260925T120000
przestrzen nazw	PL.ZIPPZP.12074/100106-POG
lokalny id	1POG-254SJ
wersja id	20260925T120000
poczatek wersji obiektu	2026-09-25T12:00
nazwa	strefa wielofunkcyjna z zabudową mieszkaniową jednorodzinną
oznaczenie	254SJ
symbol	SJ
obowiazuje od	2024-09-30
obowiazuje do	obecnie
status	w opracowaniu https://inspire.ec.europa.eu/codelist/ProcessStepGeneralValue/elaboration
charakter ustalenia	ogólnie wiążące

	https://inspire.ec.europa.eu/codelist/RegulationNatureValue/generallyBinding
profil podstawowy	teren zabudowy mieszkaniowej jednorodzinnej teren usług teren komunikacji teren zieleni urządzonej teren ogrodów działkowych teren infrastruktury technicznej
profil dodatkowy	teren zieleni naturalnej teren lasu teren wód
maksymalna nadziemna intensywnosc zabudowy	0.6
maksymalny udzial powierzchni zabudowy	30%
maksymalna wysokosc zabudowy	10.0 m
minimalny udzial powierzchni biologicznie czynnej	30%
geometria Nie można pobrać podglądu podkładu mapowego. Usługa WMTS jest teraz niedostępna.	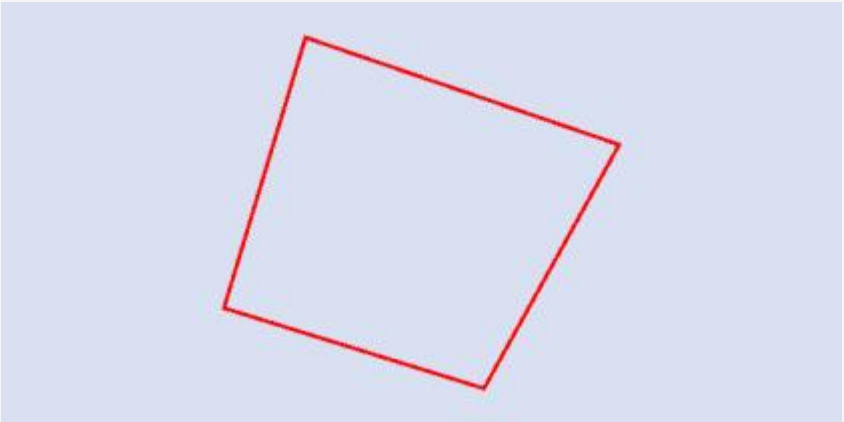
plan	https://www.gov.pl/zagospodarowanieprzestrzenne/app/AktPlanowaniaPrzestrzennego/PL.ZIPPZP.12074/100106-POG/1POG

strefa planistyczna	PL.ZIPPZP.12074_100106-POG_1POG-255SZ_20260925T120000
identifier	https://www.gov.pl/zagospodarowanieprzestrzenne/app/StrefaPlanistyczna/PL.ZIPPZP.12074/100106-POG/1POG-255SZ/20260925T120000
przestrzen nazw	PL.ZIPPZP.12074/100106-POG
lokalny id	1POG-255SZ
wersja id	20260925T120000
poczatek wersji obiektu	2026-09-25T12:00
nazwa	strefa wielofunkcyjna z zabudową zagrodową
oznaczenie	255SZ
symbol	SZ
obowiazuje od	2024-09-30
obowiazuje do	obecnie
status	w opracowaniu https://inspire.ec.europa.eu/codelist/ProcessStepGeneralValue/elaboration

charakter ustalenia	ogólnie wiążące https://inspire.ec.europa.eu/codelist/RegulationNatureValue/generallyBinding
profil podstawowy	teren zabudowy zagrodowej teren produkcji w gospodarstwach rolnych teren akwakultury i obsługi rybactwa teren komunikacji teren zieleni urządzonej teren ogrodów działkowych teren infrastruktury technicznej
profil dodatkowy	teren wielkotowarowej produkcji rolnej teren rolnictwa z zakazem zabudowy teren usług teren zieleni naturalnej teren lasu teren wód
maksymalna nadziemna intensywnosc zabudowy	0.6
maksymalny udzial powierzchni zabudowy	30%
maksymalna wysokosc zabudowy	15.0 m
minimalny udzial powierzchni biologicznie czynnej	30%
geometria	
plan	https://www.gov.pl/zagospodarowanieprzestrzenne/app/AktPlanowaniaPrzestrzennego/PL.ZIPPZP.12074/100106-POG/1POG

strefa planistyczna	PL.ZIPPZP.12074_100106-POG_1POG-255SJ_20260925T120000
identifier	https://www.gov.pl/zagospodarowanieprzestrzenne/app/StrefaPlanistyczna/PL.ZIPPZP.12074/100106-POG/1POG-255SJ/20260925T120000
przestrzen nazw	PL.ZIPPZP.12074/100106-POG
lokalny id	1POG-255SJ
wersja id	20260925T120000
poczatek wersji obiektu	2026-09-25T12:00
nazwa	strefa wielofunkcyjna z zabudową mieszkaniową jednorodzinną
oznaczenie	255SJ
symbol	SJ
obowiazuje od	2024-09-30

obowiazuje do	obecnie
status	w opracowaniu https://inspire.ec.europa.eu/codelist/ProcessStepGeneralValue/elaboration
charakter ustalenia	ogólnie wiążące https://inspire.ec.europa.eu/codelist/RegulationNatureValue/generallyBinding
profil podstawowy	teren zabudowy mieszkaniowej jednorodzinnej teren usług teren komunikacji teren zieleni urządzonej teren ogrodów działkowych teren infrastruktury technicznej
profil dodatkowy	teren zieleni naturalnej teren lasu teren wód
maksymalna nadziemna intensywnosc zabudowy	0.6
maksymalny udzial powierzchni zabudowy	30%
maksymalna wysokosc zabudowy	10.0 m
minimalny udzial powierzchni biologicznie czynnej	30%
geometria Nie można pobrać podglądu podkładu mapowego. Usługa WMTS jest teraz niedostępna.	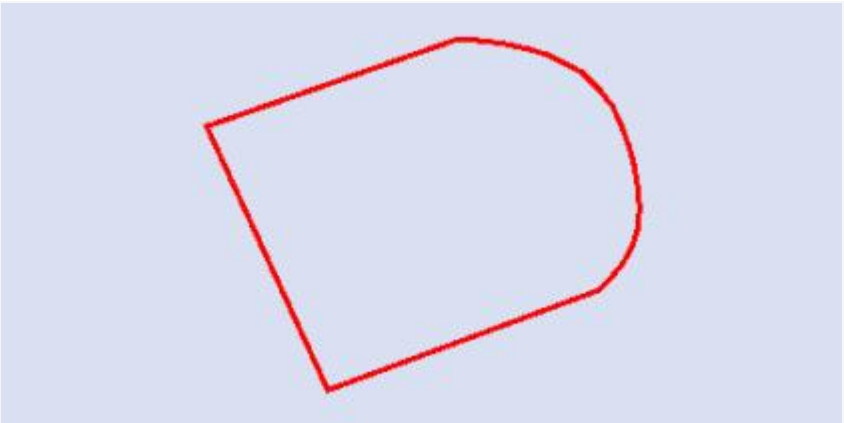
plan	https://www.gov.pl/zagospodarowanieprzestrzenne/app/AktPlanowaniaPrzestrzennego/PL.ZIPPZP.12074/100106-POG/1POG

strefa planistyczna	PL.ZIPPZP.12074_100106-POG_1POG-256SZ_20260925T120000
identifier	https://www.gov.pl/zagospodarowanieprzestrzenne/app/StrefaPlanistyczna/PL.ZIPPZP.12074/100106-POG/1POG-256SZ/20260925T120000
przestrzen nazw	PL.ZIPPZP.12074/100106-POG
lokalny id	1POG-256SZ
wersja id	20260925T120000
poczatek wersji obiektu	2026-09-25T12:00
nazwa	strefa wielofunkcyjna z zabudową zagrodową
oznaczenie	256SZ
symbol	SZ
obowiazuje od	2024-09-30

obowiazuje do	obecnie
status	w opracowaniu https://inspire.ec.europa.eu/codelist/ProcessStepGeneralValue/elaboration
charakter ustalenia	ogólnie wiążące https://inspire.ec.europa.eu/codelist/RegulationNatureValue/generallyBinding
profil podstawowy	teren zabudowy zagrodowej teren produkcji w gospodarstwach rolnych teren akwakultury i obsługi rybactwa teren komunikacji teren zieleni urządzonej teren ogrodów działkowych teren infrastruktury technicznej
profil dodatkowy	teren wielkotowarowej produkcji rolnej teren rolnictwa z zakazem zabudowy teren usług teren zieleni naturalnej teren lasu teren wód
maksymalna nadziemna intensywnosc zabudowy	0.6
maksymalny udzial powierzchni zabudowy	30%
maksymalna wysokosc zabudowy	15.0 m
minimalny udzial powierzchni biologicznie czynnej	30%
geometria	
plan	https://www.gov.pl/zagospodarowanieprzestrzenne/app/AktPlanowaniaPrzestrzennego/PL.ZIPPZP.12074/100106-POG/1POG
strefa planistyczna	PL.ZIPPZP.12074_100106-POG_1POG-256SJ_20260925T120000
identifier	https://www.gov.pl/zagospodarowanieprzestrzenne/app/StrefaPlanistyczna/PL.ZIPPZP.12074/100106-POG/1POG-256SJ/20260925T120000
przestrzen nazw	PL.ZIPPZP.12074/100106-POG
lokalny id	1POG-256SJ
wersja id	20260925T120000
poczatek wersji obiektu	2026-09-25T12:00
nazwa	strefa wielofunkcyjna z zabudową mieszkaniową jednorodzinną

oznaczenie	256SJ
symbol	SJ
obowiazuje od	2024-09-30
obowiazuje do	obecnie
status	w opracowaniu https://inspire.ec.europa.eu/codelist/ProcessStepGeneralValue/elaboration
charakter ustalenia	ogólnie wiążące https://inspire.ec.europa.eu/codelist/RegulationNatureValue/generallyBinding
profil podstawowy	teren zabudowy mieszkaniowej jednorodzinnej teren usług teren komunikacji teren zieleni urządzonej teren ogrodów działkowych teren infrastruktury technicznej
profil dodatkowy	teren zieleni naturalnej teren wód
maksymalna nadziemna intensywnosc zabudowy	0
maksymalny udzial powierzchni zabudowy	0%
maksymalna wysokosc zabudowy	0.0 m
minimalny udzial powierzchni biologicznie czynnej	30%
geometria	
plan	https://www.gov.pl/zagospodarowanieprzestrzenne/app/AktPlanowaniaPrzestrzennego/PL.ZIPPZP.12074/100106-POG/1POG

strefa planistyczna	PL.ZIPPZP.12074_100106-POG_1POG-257SJ_20260925T120000
identifier	https://www.gov.pl/zagospodarowanieprzestrzenne/app/StrefaPlanistyczna/PL.ZIPPZP.12074/100106-POG/1POG-257SJ/20260925T120000
przestrzen nazw	PL.ZIPPZP.12074/100106-POG
lokalny id	1POG-257SJ
wersja id	20260925T120000
poczatek wersji obiektu	2026-09-25T12:00
nazwa	strefa wielofunkcyjna z zabudową mieszkaniową jednorodzinną

oznaczenie	257SJ
symbol	SJ
obowiazuje od	2024-09-30
obowiazuje do	obecnie
status	w opracowaniu https://inspire.ec.europa.eu/codelist/ProcessStepGeneralValue/elaboration
charakter ustalenia	ogólnie wiążące https://inspire.ec.europa.eu/codelist/RegulationNatureValue/generallyBinding
profil podstawowy	teren zabudowy mieszkaniowej jednorodzinnej teren usług teren komunikacji teren zieleni urządzonej teren ogrodów działkowych teren infrastruktury technicznej
profil dodatkowy	teren zieleni naturalnej teren lasu teren wód
maksymalna nadziemna intensywnosc zabudowy	0.6
maksymalny udzial powierzchni zabudowy	30%
maksymalna wysokosc zabudowy	10.0 m
minimalny udzial powierzchni biologicznie czynnej	30%
geometria Nie można pobrać podglądu podkładu mapowego. Usługa WMTS jest teraz niedostępna.	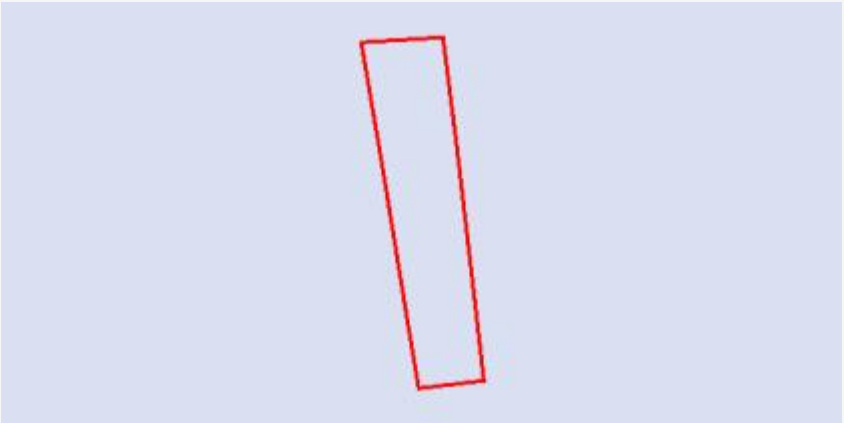
plan	https://www.gov.pl/zagospodarowanieprzestrzenne/app/AktPlanowaniaPrzestrzennego/PL.ZIPPZP.12074/100106-POG/1POG

strefa planistyczna	PL.ZIPPZP.12074_100106-POG_1POG-257SZ_20260925T120000
identifier	https://www.gov.pl/zagospodarowanieprzestrzenne/app/StrefaPlanistyczna/PL.ZIPPZP.12074/100106-POG/1POG-257SZ/20260925T120000
przestrzen nazw	PL.ZIPPZP.12074/100106-POG
lokalny id	1POG-257SZ
wersja id	20260925T120000
poczatek wersji obiektu	2026-09-25T12:00
nazwa	strefa wielofunkcyjna z zabudową zagrodową

oznaczenie	257SZ
symbol	SZ
obowiazuje od	2024-09-30
obowiazuje do	obecnie
status	w opracowaniu https://inspire.ec.europa.eu/codelist/ProcessStepGeneralValue/elaboration
charakter ustalenia	ogólnie wiążące https://inspire.ec.europa.eu/codelist/RegulationNatureValue/generallyBinding
profil podstawowy	teren zabudowy zagrodowej teren produkcji w gospodarstwach rolnych teren akwakultury i obsługi rybactwa teren komunikacji teren zieleni urządzonej teren ogrodów działkowych teren infrastruktury technicznej
profil dodatkowy	teren wielkotowarowej produkcji rolnej teren rolnictwa z zakazem zabudowy teren usług teren zieleni naturalnej teren lasu teren wód
maksymalna nadziemna intensywnosc zabudowy	0.6
maksymalny udzial powierzchni zabudowy	30%
maksymalna wysokosc zabudowy	15.0 m
minimalny udzial powierzchni biologicznie czynnej	30%
geometria	
plan	https://www.gov.pl/zagospodarowanieprzestrzenne/app/AktPlanowaniaPrzestrzennego/PL.ZIPPZP.12074/100106-POG/1POG

strefa planistyczna	PL.ZIPPZP.12074_100106-POG_1POG-258SJ_20260925T120000
identifier	https://www.gov.pl/zagospodarowanieprzestrzenne/app/StrefaPlanistyczna/PL.ZIPPZP.12074/100106-POG/1POG-258SJ/20260925T120000
przestrzen nazw	PL.ZIPPZP.12074/100106-POG
lokalny id	1POG-258SJ

wersja id	20260925T120000
poczatek wersji obiektu	2026-09-25T12:00
nazwa	strefa wielofunkcyjna z zabudową mieszkaniową jednorodzinną
oznaczenie	258SJ
symbol	SJ
obowiazuje od	2024-09-30
obowiazuje do	obecnie
status	w opracowaniu https://inspire.ec.europa.eu/codelist/ProcessStepGeneralValue/elaboration
charakter ustalenia	ogólnie wiążące https://inspire.ec.europa.eu/codelist/RegulationNatureValue/generallyBinding
profil podstawowy	teren zabudowy mieszkaniowej jednorodzinnej teren usług teren komunikacji teren zieleni urządzonej teren ogrodów działkowych teren infrastruktury technicznej
profil dodatkowy	teren zieleni naturalnej teren lasu teren wód
maksymalna nadziemna intensywnosc zabudowy	0.6
maksymalny udzial powierzchni zabudowy	30%
maksymalna wysokosc zabudowy	10.0 m
minimalny udzial powierzchni biologicznie czynnej	30%
geometria	
plan	https://www.gov.pl/zagospodarowanieprzestrzenne/app/AktPlanowaniaPrzestrzennego/PL.ZIPPZP.12074/100106-POG/1POG

strefa planistyczna	PL.ZIPPZP.12074_100106-POG_1POG-258SZ_20260925T120000
identifier	https://www.gov.pl/zagospodarowanieprzestrzenne/app/StrefaPlanistyczna/PL.ZIPPZP.12074/100106-POG/1POG-258SZ/20260925T120000
przestrzen nazw	PL.ZIPPZP.12074/100106-POG
lokalny id	1POG-258SZ

wersja id	20260925T120000
poczatek wersji obiektu	2026-09-25T12:00
nazwa	strefa wielofunkcyjna z zabudową zagrodową
oznaczenie	258SZ
symbol	SZ
obowiazuje od	2024-09-30
obowiazuje do	obecnie
status	w opracowaniu https://inspire.ec.europa.eu/codelist/ProcessStepGeneralValue/elaboration
charakter ustalenia	ogólnie wiążące https://inspire.ec.europa.eu/codelist/RegulationNatureValue/generallyBinding
profil podstawowy	teren zabudowy zagrodowej teren produkcji w gospodarstwach rolnych teren akwakultury i obsługi rybactwa teren komunikacji teren zieleni urządzonej teren ogrodów działkowych teren infrastruktury technicznej
profil dodatkowy	teren wielkotowarowej produkcji rolnej teren rolnictwa z zakazem zabudowy teren usług teren zieleni naturalnej teren lasu teren wód
maksymalna nadziemna intensywnosc zabudowy	0.6
maksymalny udzial powierzchni zabudowy	30%
maksymalna wysokosc zabudowy	15.0 m
minimalny udzial powierzchni biologicznie czynnej	30%
geometria	
plan	https://www.gov.pl/zagospodarowanieprzestrzenne/app/AktPlanowaniaPrzestrzennego/PL.ZIPPZP.12074/100106-POG/1POG

strefa planistyczna	PL.ZIPPZP.12074_100106-POG_1POG-259SJ_20260925T120000
identifier	https://www.gov.pl/zagospodarowanieprzestrzenne/app/StrefaPlanistyczna/PL.ZIPPZP.12074/100106-POG/1POG-259SJ

	/20260925T120000
przestrzen nazw	PL.ZIPPZP.12074/100106-POG
lokalny id	1POG-259SJ
wersja id	20260925T120000
poczatek wersji obiektu	2026-09-25T12:00
nazwa	strefa wielofunkcyjna z zabudową mieszkaniową jednorodzinną
oznaczenie	259SJ
symbol	SJ
obowiazuje od	2024-09-30
obowiazuje do	obecnie
status	w opracowaniu https://inspire.ec.europa.eu/codelist/ProcessStepGeneralValue/elaboration
charakter ustalenia	ogólnie wiążące https://inspire.ec.europa.eu/codelist/RegulationNatureValue/generallyBinding
profil podstawowy	teren zabudowy mieszkaniowej jednorodzinnej teren usług teren komunikacji teren zieleni urządzonej teren ogrodów działkowych teren infrastruktury technicznej
profil dodatkowy	teren zieleni naturalnej teren lasu teren wód
maksymalna nadziemna intensywnosc zabudowy	0.6
maksymalny udzial powierzchni zabudowy	30%
maksymalna wysokosc zabudowy	10.0 m
minimalny udzial powierzchni biologicznie czynnej	30%
geometria	
plan	https://www.gov.pl/zagospodarowanieprzestrzenne/app/AktPlanowaniaPrzestrzennego/PL.ZIPPZP.12074/100106-POG/1POG

strefa planistyczna	PL.ZIPPZP.12074_100106-POG_1POG-259SZ_20260925T120000
identifier	https://www.gov.pl/zagospodarowanieprzestrzenne/app

	/StrefaPlanistyczna/PL.ZIPPZP.12074/100106-POG/1POG-259SZ/20260925T120000
przestrzen nazw	PL.ZIPPZP.12074/100106-POG
lokalny id	1POG-259SZ
wersja id	20260925T120000
poczatek wersji obiektu	2026-09-25T12:00
nazwa	strefa wielofunkcyjna z zabudową zagrodową
oznaczenie	259SZ
symbol	SZ
obowiazuje od	2024-09-30
obowiazuje do	obecnie
status	w opracowaniu https://inspire.ec.europa.eu/codelist/ProcessStepGeneralValue/elaboration
charakter ustalenia	ogólnie wiążące https://inspire.ec.europa.eu/codelist/RegulationNatureValue/generallyBinding
profil podstawowy	teren zabudowy zagrodowej teren produkcji w gospodarstwach rolnych teren akwakultury i obsługi rybactwa teren komunikacji teren zieleni urządzonej teren ogrodów działkowych teren infrastruktury technicznej
profil dodatkowy	teren wielkotowarowej produkcji rolnej teren rolnictwa z zakazem zabudowy teren usług teren zieleni naturalnej teren lasu teren wód
maksymalna nadziemna intensywnosc zabudowy	0.6
maksymalny udzial powierzchni zabudowy	30%
maksymalna wysokosc zabudowy	15.0 m
minimalny udzial powierzchni biologicznie czynnej	30%
geometria	
plan	https://www.gov.pl/zagospodarowanieprzestrzenne/app

	/AktPlanowaniaPrzestrzennego/PL.ZIPPZP.12074/100106-POG/1POG
strefa planistyczna	PL.ZIPPZP.12074_100106-POG_1POG-260SZ_20260925T120000
identifier	https://www.gov.pl/zagospodarowanieprzestrzenne/app/StrefaPlanistyczna/PL.ZIPPZP.12074/100106-POG/1POG-260SZ/20260925T120000
przestrzen nazw	PL.ZIPPZP.12074/100106-POG
lokalny id	1POG-260SZ
wersja id	20260925T120000
poczatek wersji obiektu	2026-09-25T12:00
nazwa	strefa wielofunkcyjna z zabudową zagrodową
oznaczenie	260SZ
symbol	SZ
obowiazuje od	2024-09-30
obowiazuje do	obecnie
status	w opracowaniu https://inspire.ec.europa.eu/codelist/ProcessStepGeneralValue/elaboration
charakter ustalenia	ogólnie wiążące https://inspire.ec.europa.eu/codelist/RegulationNatureValue/generallyBinding
profil podstawowy	teren zabudowy zagrodowej teren produkcji w gospodarstwach rolnych teren akwakultury i obsługi rybactwa teren komunikacji teren zieleni urządzonej teren ogrodów działkowych teren infrastruktury technicznej
profil dodatkowy	teren wielkotowarowej produkcji rolnej teren rolnictwa z zakazem zabudowy teren usług teren zieleni naturalnej teren lasu teren wód
maksymalna nadziemna intensywnosc zabudowy	0.6
maksymalny udzial powierzchni zabudowy	30%
maksymalna wysokosc zabudowy	15.0 m
minimalny udzial powierzchni biologicznie czynnej	30%
geometria	

plan	https://www.gov.pl/zagospodarowanieprzestrzenne/app/AktPlanowaniaPrzestrzennego/PL.ZIPPZP.12074/100106-POG/1POG

strefa planistyczna	PL.ZIPPZP.12074_100106-POG_1POG-260SJ_20260925T120000
identifier	https://www.gov.pl/zagospodarowanieprzestrzenne/app/StrefaPlanistyczna/PL.ZIPPZP.12074/100106-POG/1POG-260SJ/20260925T120000
przestrzen nazw	PL.ZIPPZP.12074/100106-POG
lokalny id	1POG-260SJ
wersja id	20260925T120000
poczatek wersji obiektu	2026-09-25T12:00
nazwa	strefa wielofunkcyjna z zabudową mieszkaniową jednorodzinną
oznaczenie	260SJ
symbol	SJ
obowiazuje od	2024-09-30
obowiazuje do	obecnie
status	w opracowaniu https://inspire.ec.europa.eu/codelist/ProcessStepGeneralValue/elaboration
charakter ustalenia	ogólnie wiążące https://inspire.ec.europa.eu/codelist/RegulationNatureValue/generallyBinding
profil podstawowy	teren zabudowy mieszkaniowej jednorodzinnej teren usług teren komunikacji teren zieleni urządzonej teren ogrodów działkowych teren infrastruktury technicznej
profil dodatkowy	teren zieleni naturalnej teren wód
maksymalna nadziemna intensywnosc zabudowy	0
maksymalny udzial powierzchni zabudowy	0%
maksymalna wysokosc zabudowy	0.0 m
minimalny udzial powierzchni biologicznie czynnej	30%

geometria	
plan	https://www.gov.pl/zagospodarowanieprzestrzenne/app/AktPlanowaniaPrzestrzennego/PL.ZIPPZP.12074/100106-POG/1POG
strefa planistyczna	PL.ZIPPZP.12074_100106-POG_1POG-261SZ_20260925T120000
identifier	https://www.gov.pl/zagospodarowanieprzestrzenne/app/StrefaPlanistyczna/PL.ZIPPZP.12074/100106-POG/1POG-261SZ/20260925T120000
przestrzen nazw	PL.ZIPPZP.12074/100106-POG
lokalny id	1POG-261SZ
wersja id	20260925T120000
poczatek wersji obiektu	2026-09-25T12:00
nazwa	strefa wielofunkcyjna z zabudową zagrodową
oznaczenie	261SZ
symbol	SZ
obowiazuje od	2024-09-30
obowiazuje do	obecnie
status	w opracowaniu https://inspire.ec.europa.eu/codelist/ProcessStepGeneralValue/elaboration
charakter ustalenia	ogólnie wiążące https://inspire.ec.europa.eu/codelist/RegulationNatureValue/generallyBinding
profil podstawowy	teren zabudowy zagrodowej teren produkcji w gospodarstwach rolnych teren akwakultury i obsługi rybactwa teren komunikacji teren zieleni urządzonej teren ogrodów działkowych teren infrastruktury technicznej
profil dodatkowy	teren wielkotowarowej produkcji rolnej teren rolnictwa z zakazem zabudowy teren usług teren zieleni naturalnej teren lasu teren wód
maksymalna nadziemna intensywnosc zabudowy	0.6
maksymalny udzial powierzchni zabudowy	30%

maksymalna wysokosc zabudowy	15.0 m
minimalny udzial powierzchni biologicznie czynnej	30%
geometria	
plan	https://www.gov.pl/zagospodarowanieprzestrzenne/app/AktPlanowaniaPrzestrzennego/PL.ZIPPZP.12074/100106-POG/1POG

strefa planistyczna	PL.ZIPPZP.12074_100106-POG_1POG-261SJ_20260925T120000
identifier	https://www.gov.pl/zagospodarowanieprzestrzenne/app/StrefaPlanistyczna/PL.ZIPPZP.12074/100106-POG/1POG-261SJ/20260925T120000
przestrzen nazw	PL.ZIPPZP.12074/100106-POG
lokalny id	1POG-261SJ
wersja id	20260925T120000
poczatek wersji obiektu	2026-09-25T12:00
nazwa	strefa wielofunkcyjna z zabudową mieszkaniową jednorodzinną
oznaczenie	261SJ
symbol	SJ
obowiazuje od	2024-09-30
obowiazuje do	obecnie
status	w opracowaniu https://inspire.ec.europa.eu/codelist/ProcessStepGeneralValue/elaboration
charakter ustalenia	ogólnie wiążące https://inspire.ec.europa.eu/codelist/RegulationNatureValue/generallyBinding
profil podstawowy	teren zabudowy mieszkaniowej jednorodzinnej teren usług teren komunikacji teren zieleni urządzonej teren ogrodów działkowych teren infrastruktury technicznej
profil dodatkowy	teren zieleni naturalnej teren lasu teren wód
maksymalna nadziemna intensywnosc zabudowy	0.6
maksymalny udzial powierzchni zabudowy	30%

maksymalna wysokosc zabudowy	10.0 m
minimalny udzial powierzchni biologicznie czynnej	30%
geometria	
plan	https://www.gov.pl/zagospodarowanieprzestrzenne/app/AktPlanowaniaPrzestrzennego/PL.ZIPPZP.12074/100106-POG/1POG
strefa planistyczna	PL.ZIPPZP.12074_100106-POG_1POG-262SZ_20260925T120000
identifier	https://www.gov.pl/zagospodarowanieprzestrzenne/app/StrefaPlanistyczna/PL.ZIPPZP.12074/100106-POG/1POG-262SZ/20260925T120000
przestrzen nazw	PL.ZIPPZP.12074/100106-POG
lokalny id	1POG-262SZ
wersja id	20260925T120000
poczatek wersji obiektu	2026-09-25T12:00
nazwa	strefa wielofunkcyjna z zabudową zagrodową
oznaczenie	262SZ
symbol	SZ
obowiazuje od	2024-09-30
obowiazuje do	obecnie
status	w opracowaniu https://inspire.ec.europa.eu/codelist/ProcessStepGeneralValue/elaboration
charakter ustalenia	ogólnie wiążące https://inspire.ec.europa.eu/codelist/RegulationNatureValue/generallyBinding
profil podstawowy	teren zabudowy zagrodowej teren produkcji w gospodarstwach rolnych teren akwakultury i obsługi rybactwa teren komunikacji teren zieleni urządzonej teren ogrodów działkowych teren infrastruktury technicznej
profil dodatkowy	teren wielkotowarowej produkcji rolnej teren rolnictwa z zakazem zabudowy teren usług teren zieleni naturalnej teren lasu teren wód

maksymalna nadziemna intensywnosc zabudowy	0.6
maksymalny udzial powierzchni zabudowy	30%
maksymalna wysokosc zabudowy	15.0 m
minimalny udzial powierzchni biologicznie czynnej	30%
geometria	
plan	https://www.gov.pl/zagospodarowanieprzestrzenne/app/AktPlanowaniaPrzestrzennego/PL.ZIPPZP.12074/100106-POG/1POG

strefa planistyczna	PL.ZIPPZP.12074_100106-POG_1POG-262SJ_20260925T120000
identifier	https://www.gov.pl/zagospodarowanieprzestrzenne/app/StrefaPlanistyczna/PL.ZIPPZP.12074/100106-POG/1POG-262SJ/20260925T120000
przestrzen nazw	PL.ZIPPZP.12074/100106-POG
lokalny id	1POG-262SJ
wersja id	20260925T120000
poczatek wersji obiektu	2026-09-25T12:00
nazwa	strefa wielofunkcyjna z zabudową mieszkaniową jednorodzinną
oznaczenie	262SJ
symbol	SJ
obowiazuje od	2024-09-30
obowiazuje do	obecnie
status	w opracowaniu https://inspire.ec.europa.eu/codelist/ProcessStepGeneralValue/elaboration
charakter ustalenia	ogólnie wiążące https://inspire.ec.europa.eu/codelist/RegulationNatureValue/generallyBinding
profil podstawowy	teren zabudowy mieszkaniowej jednorodzinnej teren usług teren komunikacji teren zieleni urządzonej teren ogrodów działkowych teren infrastruktury technicznej
profil dodatkowy	teren zieleni naturalnej teren lasu teren wód

maksymalna nadziemna intensywnosc zabudowy	0.6
maksymalny udzial powierzchni zabudowy	30%
maksymalna wysokosc zabudowy	10.0 m
minimalny udzial powierzchni biologicznie czynnej	30%
geometria	
plan	https://www.gov.pl/zagospodarowanieprzestrzenne/app/AktPlanowaniaPrzestrzennego/PL.ZIPPZP.12074/100106-POG/1POG

strefa planistyczna	PL.ZIPPZP.12074_100106-POG_1POG-263SJ_20260925T120000
identifier	https://www.gov.pl/zagospodarowanieprzestrzenne/app/StrefaPlanistyczna/PL.ZIPPZP.12074/100106-POG/1POG-263SJ/20260925T120000
przestrzen nazw	PL.ZIPPZP.12074/100106-POG
lokalny id	1POG-263SJ
wersja id	20260925T120000
poczatek wersji obiektu	2026-09-25T12:00
nazwa	strefa wielofunkcyjna z zabudową mieszkaniową jednorodzinną
oznaczenie	263SJ
symbol	SJ
obowiazuje od	2024-09-30
obowiazuje do	obecnie
status	w opracowaniu https://inspire.ec.europa.eu/codelist/ProcessStepGeneralValue/elaboration
charakter ustalenia	ogólnie wiążące https://inspire.ec.europa.eu/codelist/RegulationNatureValue/generallyBinding
profil podstawowy	teren zabudowy mieszkaniowej jednorodzinnej teren usług teren komunikacji teren zieleni urządzonej teren ogrodów działkowych teren infrastruktury technicznej
profil dodatkowy	teren zieleni naturalnej teren lasu

	teren wód
maksymalna nadziemna intensywnosc zabudowy	0.6
maksymalny udzial powierzchni zabudowy	30%
maksymalna wysokosc zabudowy	10.0 m
minimalny udzial powierzchni biologicznie czynnej	30%
geometria	
plan	https://www.gov.pl/zagospodarowanieprzestrzenne/app/AktPlanowaniaPrzestrzennego/PL.ZIPPZP.12074/100106-POG/1POG

strefa planistyczna	PL.ZIPPZP.12074_100106-POG_1POG-263SZ_20260925T120000
identifier	https://www.gov.pl/zagospodarowanieprzestrzenne/app/StrefaPlanistyczna/PL.ZIPPZP.12074/100106-POG/1POG-263SZ/20260925T120000
przestrzen nazw	PL.ZIPPZP.12074/100106-POG
lokalny id	1POG-263SZ
wersja id	20260925T120000
poczatek wersji obiektu	2026-09-25T12:00
nazwa	strefa wielofunkcyjna z zabudową zagrodową
oznaczenie	263SZ
symbol	SZ
obowiazuje od	2024-09-30
obowiazuje do	obecnie
status	w opracowaniu https://inspire.ec.europa.eu/codelist/ProcessStepGeneralValue/elaboration
charakter ustalenia	ogólnie wiążące https://inspire.ec.europa.eu/codelist/RegulationNatureValue/generallyBinding
profil podstawowy	teren zabudowy zagrodowej teren produkcji w gospodarstwach rolnych teren akwakultury i obsługi rybactwa teren komunikacji teren zieleni urządzonej teren ogrodów działkowych teren infrastruktury technicznej

profil dodatkowy	teren wielkotowarowej produkcji rolnej teren rolnictwa z zakazem zabudowy teren usług teren zieleni naturalnej teren lasu teren wód
maksymalna nadziemna intensywnosc zabudowy	0.6
maksymalny udzial powierzchni zabudowy	30%
maksymalna wysokosc zabudowy	15.0 m
minimalny udzial powierzchni biologicznie czynnej	30%
geometria	
plan	https://www.gov.pl/zagospodarowanieprzestrzenne/app/AktPlanowaniaPrzestrzennego/PL.ZIPPZP.12074/100106-POG/1POG

strefa planistyczna	PL.ZIPPZP.12074_100106-POG_1POG-264SZ_20260925T120000
identifier	https://www.gov.pl/zagospodarowanieprzestrzenne/app/StrefaPlanistyczna/PL.ZIPPZP.12074/100106-POG/1POG-264SZ/20260925T120000
przestrzen nazw	PL.ZIPPZP.12074/100106-POG
lokalny id	1POG-264SZ
wersja id	20260925T120000
poczatek wersji obiektu	2026-09-25T12:00
nazwa	strefa wielofunkcyjna z zabudową zagrodową
oznaczenie	264SZ
symbol	SZ
obowiazuje od	2024-09-30
obowiazuje do	obecnie
status	w opracowaniu https://inspire.ec.europa.eu/codelist/ProcessStepGeneralValue/elaboration
charakter ustalenia	ogólnie wiążące https://inspire.ec.europa.eu/codelist/RegulationNatureValue/generallyBinding
profil podstawowy	teren zabudowy zagrodowej teren produkcji w gospodarstwach rolnych teren akwakultury i obsługi rybactwa

	teren komunikacji teren zieleni urządzonej teren ogrodów działkowych teren infrastruktury technicznej
profil dodatkowy	teren wielkotowarowej produkcji rolnej teren rolnictwa z zakazem zabudowy teren usług teren zieleni naturalnej teren lasu teren wód
maksymalna nadziemna intensywnosc zabudowy	0.6
maksymalny udzial powierzchni zabudowy	30%
maksymalna wysokosc zabudowy	15.0 m
minimalny udzial powierzchni biologicznie czynnej	30%
geometria	
plan	https://www.gov.pl/zagospodarowanieprzestrzenne/app/AktPlanowaniaPrzestrzennego/PL.ZIPPZP.12074/100106-POG/1POG

strefa planistyczna	PL.ZIPPZP.12074_100106-POG_1POG-264SJ_20260925T120000
identifier	https://www.gov.pl/zagospodarowanieprzestrzenne/app/StrefaPlanistyczna/PL.ZIPPZP.12074/100106-POG/1POG-264SJ/20260925T120000
przestrzen nazw	PL.ZIPPZP.12074/100106-POG
lokalny id	1POG-264SJ
wersja id	20260925T120000
poczatek wersji obiektu	2026-09-25T12:00
nazwa	strefa wielofunkcyjna z zabudową mieszkaniową jednorodzinną
oznaczenie	264SJ
symbol	SJ
obowiazuje od	2024-09-30
obowiazuje do	obecnie
status	w opracowaniu https://inspire.ec.europa.eu/codelist/ProcessStepGeneralValue/elaboration
charakter ustalenia	ogólnie wiążące https://inspire.ec.europa.eu/codelist/RegulationNatureValue

	/generallyBinding
profil podstawowy	teren zabudowy mieszkaniowej jednorodzinnej teren usług teren komunikacji teren zieleni urządzonej teren ogrodów działkowych teren infrastruktury technicznej
profil dodatkowy	teren zieleni naturalnej teren lasu teren wód
maksymalna nadziemna intensywnosc zabudowy	0.6
maksymalny udzial powierzchni zabudowy	30%
maksymalna wysokosc zabudowy	10.0 m
minimalny udzial powierzchni biologicznie czynnej	30%
geometria	
plan	https://www.gov.pl/zagospodarowanieprzestrzenne/app/AktPlanowaniaPrzestrzennego/PL.ZIPPZP.12074/100106-POG/1POG

strefa planistyczna	PL.ZIPPZP.12074_100106-POG_1POG-265SJ_20260925T120000
identifier	https://www.gov.pl/zagospodarowanieprzestrzenne/app/StrefaPlanistyczna/PL.ZIPPZP.12074/100106-POG/1POG-265SJ/20260925T120000
przestrzen nazw	PL.ZIPPZP.12074/100106-POG
lokalny id	1POG-265SJ
wersja id	20260925T120000
poczatek wersji obiektu	2026-09-25T12:00
nazwa	strefa wielofunkcyjna z zabudową mieszkaniową jednorodzinną
oznaczenie	265SJ
symbol	SJ
obowiazuje od	2024-09-30
obowiazuje do	obecnie
status	w opracowaniu https://inspire.ec.europa.eu/codelist/ProcessStepGeneralValue/elaboration
charakter ustalenia	ogólnie wiążące

	https://inspire.ec.europa.eu/codelist/RegulationNatureValue/generallyBinding
profil podstawowy	teren zabudowy mieszkaniowej jednorodzinnej teren usług teren komunikacji teren zieleni urządzonej teren ogrodów działkowych teren infrastruktury technicznej
profil dodatkowy	teren zieleni naturalnej teren lasu teren wód
maksymalna nadziemna intensywnosc zabudowy	0.6
maksymalny udzial powierzchni zabudowy	30%
maksymalna wysokosc zabudowy	10.0 m
minimalny udzial powierzchni biologicznie czynnej	30%
geometria	
plan	https://www.gov.pl/zagospodarowanieprzestrzenne/app/AktPlanowaniaPrzestrzennego/PL.ZIPPZP.12074/100106-POG/1POG

strefa planistyczna	PL.ZIPPZP.12074_100106-POG_1POG-265SZ_20260925T120000
identifier	https://www.gov.pl/zagospodarowanieprzestrzenne/app/StrefaPlanistyczna/PL.ZIPPZP.12074/100106-POG/1POG-265SZ/20260925T120000
przestrzen nazw	PL.ZIPPZP.12074/100106-POG
lokalny id	1POG-265SZ
wersja id	20260925T120000
poczatek wersji obiektu	2026-09-25T12:00
nazwa	strefa wielofunkcyjna z zabudową zagrodową
oznaczenie	265SZ
symbol	SZ
obowiazuje od	2024-09-30
obowiazuje do	obecnie
status	w opracowaniu https://inspire.ec.europa.eu/codelist/ProcessStepGeneralValue/elaboration

charakter ustalenia	ogólnie wiążące https://inspire.ec.europa.eu/codelist/RegulationNatureValue/generallyBinding
profil podstawowy	teren zabudowy zagrodowej teren produkcji w gospodarstwach rolnych teren akwakultury i obsługi rybactwa teren komunikacji teren zieleni urządzonej teren ogrodów działkowych teren infrastruktury technicznej
profil dodatkowy	teren wielkotowarowej produkcji rolnej teren rolnictwa z zakazem zabudowy teren usług teren zieleni naturalnej teren lasu teren wód
maksymalna nadziemna intensywnosc zabudowy	0.6
maksymalny udzial powierzchni zabudowy	30%
maksymalna wysokosc zabudowy	15.0 m
minimalny udzial powierzchni biologicznie czynnej	30%
geometria	
plan	https://www.gov.pl/zagospodarowanieprzestrzenne/app/AktPlanowaniaPrzestrzennego/PL.ZIPPZP.12074/100106-POG/1POG

strefa planistyczna	PL.ZIPPZP.12074_100106-POG_1POG-266SZ_20260925T120000
identifier	https://www.gov.pl/zagospodarowanieprzestrzenne/app/StrefaPlanistyczna/PL.ZIPPZP.12074/100106-POG/1POG-266SZ/20260925T120000
przestrzen nazw	PL.ZIPPZP.12074/100106-POG
lokalny id	1POG-266SZ
wersja id	20260925T120000
poczatek wersji obiektu	2026-09-25T12:00
nazwa	strefa wielofunkcyjna z zabudową zagrodową
oznaczenie	266SZ
symbol	SZ
obowiazuje od	2024-09-30

obowiazuje do	obecnie
status	w opracowaniu https://inspire.ec.europa.eu/codelist/ProcessStepGeneralValue/elaboration
charakter ustalenia	ogólnie wiążące https://inspire.ec.europa.eu/codelist/RegulationNatureValue/generallyBinding
profil podstawowy	teren zabudowy zagrodowej teren produkcji w gospodarstwach rolnych teren akwakultury i obsługi rybactwa teren komunikacji teren zieleni urządzonej teren ogrodów działkowych teren infrastruktury technicznej
profil dodatkowy	teren wielkotowarowej produkcji rolnej teren rolnictwa z zakazem zabudowy teren usług teren zieleni naturalnej teren lasu teren wód
maksymalna nadziemna intensywnosc zabudowy	0.6
maksymalny udzial powierzchni zabudowy	30%
maksymalna wysokosc zabudowy	15.0 m
minimalny udzial powierzchni biologicznie czynnej	30%
geometria	
plan	https://www.gov.pl/zagospodarowanieprzestrzenne/app/AktPlanowaniaPrzestrzennego/PL.ZIPPZP.12074/100106-POG/1POG

strefa planistyczna	PL.ZIPPZP.12074_100106-POG_1POG-266SJ_20260925T120000
identifier	https://www.gov.pl/zagospodarowanieprzestrzenne/app/StrefaPlanistyczna/PL.ZIPPZP.12074/100106-POG/1POG-266SJ/20260925T120000
przestrzen nazw	PL.ZIPPZP.12074/100106-POG
lokalny id	1POG-266SJ
wersja id	20260925T120000
poczatek wersji obiektu	2026-09-25T12:00
nazwa	strefa wielofunkcyjna z zabudową mieszkaniową jednorodzinną

oznaczenie	266SJ
symbol	SJ
obowiazuje od	2024-09-30
obowiazuje do	obecnie
status	w opracowaniu https://inspire.ec.europa.eu/codelist/ProcessStepGeneralValue/elaboration
charakter ustalenia	ogólnie wiążące https://inspire.ec.europa.eu/codelist/RegulationNatureValue/generallyBinding
profil podstawowy	teren zabudowy mieszkaniowej jednorodzinnej teren usług teren komunikacji teren zieleni urządzonej teren ogrodów działkowych teren infrastruktury technicznej
profil dodatkowy	teren zieleni naturalnej teren lasu teren wód
maksymalna nadziemna intensywnosc zabudowy	0.6
maksymalny udzial powierzchni zabudowy	30%
maksymalna wysokosc zabudowy	10.0 m
minimalny udzial powierzchni biologicznie czynnej	30%
geometria Nie można pobrać podglądu podkładu mapowego. Usługa WMTS jest teraz niedostępna.	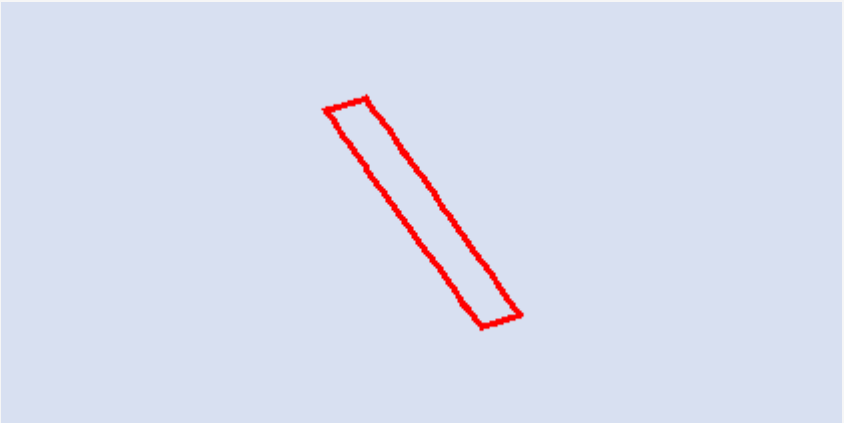
plan	https://www.gov.pl/zagospodarowanieprzestrzenne/app/AktPlanowaniaPrzestrzennego/PL.ZIPPZP.12074/100106-POG/1POG

strefa planistyczna	PL.ZIPPZP.12074_100106-POG_1POG-267SJ_20260925T120000
identifier	https://www.gov.pl/zagospodarowanieprzestrzenne/app/StrefaPlanistyczna/PL.ZIPPZP.12074/100106-POG/1POG-267SJ/20260925T120000
przestrzen nazw	PL.ZIPPZP.12074/100106-POG
lokalny id	1POG-267SJ
wersja id	20260925T120000
poczatek wersji obiektu	2026-09-25T12:00
nazwa	strefa wielofunkcyjna z zabudową mieszkaniową jednorodzinną

oznaczenie	267SJ
symbol	SJ
obowiazuje od	2024-09-30
obowiazuje do	obecnie
status	w opracowaniu https://inspire.ec.europa.eu/codelist/ProcessStepGeneralValue/elaboration
charakter ustalenia	ogólnie wiążące https://inspire.ec.europa.eu/codelist/RegulationNatureValue/generallyBinding
profil podstawowy	teren zabudowy mieszkaniowej jednorodzinnej teren usług teren komunikacji teren zieleni urządzonej teren ogrodów działkowych teren infrastruktury technicznej
profil dodatkowy	teren zieleni naturalnej teren lasu teren wód
maksymalna nadziemna intensywnosc zabudowy	0.6
maksymalny udzial powierzchni zabudowy	30%
maksymalna wysokosc zabudowy	10.0 m
minimalny udzial powierzchni biologicznie czynnej	30%
geometria	
plan	https://www.gov.pl/zagospodarowanieprzestrzenne/app/AktPlanowaniaPrzestrzennego/PL.ZIPPZP.12074/100106-POG/1POG

strefa planistyczna	PL.ZIPPZP.12074_100106-POG_1POG-267SZ_20260925T120000
identifier	https://www.gov.pl/zagospodarowanieprzestrzenne/app/StrefaPlanistyczna/PL.ZIPPZP.12074/100106-POG/1POG-267SZ/20260925T120000
przestrzen nazw	PL.ZIPPZP.12074/100106-POG
lokalny id	1POG-267SZ
wersja id	20260925T120000
poczatek wersji obiektu	2026-09-25T12:00

nazwa	strefa wielofunkcyjna z zabudową zagrodową
oznaczenie	267SZ
symbol	SZ
obowiazuje od	2024-09-30
obowiazuje do	obecnie
status	w opracowaniu https://inspire.ec.europa.eu/codelist/ProcessStepGeneralValue/elaboration
charakter ustalenia	ogólnie wiążące https://inspire.ec.europa.eu/codelist/RegulationNatureValue/generallyBinding
profil podstawowy	teren zabudowy zagrodowej teren produkcji w gospodarstwach rolnych teren akwakultury i obsługi rybactwa teren komunikacji teren zieleni urządzonej teren ogrodów działkowych teren infrastruktury technicznej
profil dodatkowy	teren wielkotowarowej produkcji rolnej teren rolnictwa z zakazem zabudowy teren usług teren zieleni naturalnej teren lasu teren wód
maksymalna nadziemna intensywnosc zabudowy	0.7
maksymalny udzial powierzchni zabudowy	35%
maksymalna wysokosc zabudowy	15.0 m
minimalny udzial powierzchni biologicznie czynnej	30%
geometria	
plan	https://www.gov.pl/zagospodarowanieprzestrzenne/app/AktPlanowaniaPrzestrzennego/PL.ZIPPZP.12074/100106-POG/1POG

strefa planistyczna	PL.ZIPPZP.12074_100106-POG_1POG-268SZ_20260925T120000
identifier	https://www.gov.pl/zagospodarowanieprzestrzenne/app/StrefaPlanistyczna/PL.ZIPPZP.12074/100106-POG/1POG-268SZ/20260925T120000
przestrzen nazw	PL.ZIPPZP.12074/100106-POG

lokalny id	1POG-268SZ
wersja id	20260925T120000
poczatek wersji obiektu	2026-09-25T12:00
nazwa	strefa wielofunkcyjna z zabudową zagrodową
oznaczenie	268SZ
symbol	SZ
obowiazuje od	2024-09-30
obowiazuje do	obecnie
status	w opracowaniu https://inspire.ec.europa.eu/codelist/ProcessStepGeneralValue/elaboration
charakter ustalenia	ogólnie wiążące https://inspire.ec.europa.eu/codelist/RegulationNatureValue/generallyBinding
profil podstawowy	teren zabudowy zagrodowej teren produkcji w gospodarstwach rolnych teren akwakultury i obsługi rybactwa teren komunikacji teren zieleni urządzonej teren ogrodów działkowych teren infrastruktury technicznej
profil dodatkowy	teren wielkotowarowej produkcji rolnej teren rolnictwa z zakazem zabudowy teren usług teren zieleni naturalnej teren lasu teren wód
maksymalna nadziemna intensywnosc zabudowy	0.6
maksymalny udzial powierzchni zabudowy	30%
maksymalna wysokosc zabudowy	15.0 m
minimalny udzial powierzchni biologicznie czynnej	30%
geometria	
plan	https://www.gov.pl/zagospodarowanieprzestrzenne/app/AktPlanowaniaPrzestrzennego/PL.ZIPPZP.12074/100106-POG/1POG

strefa planistyczna	PL.ZIPPZP.12074_100106-POG_1POG-268SJ_20260925T120000

identifier	https://www.gov.pl/zagospodarowanieprzestrzenne/app/StrefaPlanistyczna/PL.ZIPPZP.12074/100106-POG/1POG-268SJ/20260925T120000
przestrzen nazw	PL.ZIPPZP.12074/100106-POG
lokalny id	1POG-268SJ
wersja id	20260925T120000
poczatek wersji obiektu	2026-09-25T12:00
nazwa	strefa wielofunkcyjna z zabudową mieszkaniową jednorodzinną
oznaczenie	268SJ
symbol	SJ
obowiazuje od	2024-09-30
obowiazuje do	obecnie
status	w opracowaniu https://inspire.ec.europa.eu/codelist/ProcessStepGeneralValue/elaboration
charakter ustalenia	ogólnie wiążące https://inspire.ec.europa.eu/codelist/RegulationNatureValue/generallyBinding
profil podstawowy	teren zabudowy mieszkaniowej jednorodzinnej teren usług teren komunikacji teren zieleni urządzonej teren ogrodów działkowych teren infrastruktury technicznej
profil dodatkowy	teren zieleni naturalnej teren lasu teren wód
maksymalna nadziemna intensywnosc zabudowy	0.6
maksymalny udzial powierzchni zabudowy	30%
maksymalna wysokosc zabudowy	10.0 m
minimalny udzial powierzchni biologicznie czynnej	30%
geometria	
plan	https://www.gov.pl/zagospodarowanieprzestrzenne/app/AktPlanowaniaPrzestrzennego/PL.ZIPPZP.12074/100106-POG/1POG

strefa planistyczna	PL.ZIPPZP.12074_100106-POG_1POG-269SJ_20260925T120000

identifier	https://www.gov.pl/zagospodarowanieprzestrzenne/app/StrefaPlanistyczna/PL.ZIPPZP.12074/100106-POG/1POG-269SJ/20260925T120000
przestrzen nazw	PL.ZIPPZP.12074/100106-POG
lokalny id	1POG-269SJ
wersja id	20260925T120000
poczatek wersji obiektu	2026-09-25T12:00
nazwa	strefa wielofunkcyjna z zabudową mieszkaniową jednorodzinną
oznaczenie	269SJ
symbol	SJ
obowiazuje od	2024-09-30
obowiazuje do	obecnie
status	w opracowaniu https://inspire.ec.europa.eu/codelist/ProcessStepGeneralValue/elaboration
charakter ustalenia	ogólnie wiążące https://inspire.ec.europa.eu/codelist/RegulationNatureValue/generallyBinding
profil podstawowy	teren zabudowy mieszkaniowej jednorodzinnej teren usług teren komunikacji teren zieleni urządzonej teren ogrodów działkowych teren infrastruktury technicznej
profil dodatkowy	teren zieleni naturalnej teren lasu teren wód
maksymalna nadziemna intensywnosc zabudowy	0.6
maksymalny udzial powierzchni zabudowy	30%
maksymalna wysokosc zabudowy	10.0 m
minimalny udzial powierzchni biologicznie czynnej	30%
geometria	
plan	https://www.gov.pl/zagospodarowanieprzestrzenne/app/AktPlanowaniaPrzestrzennego/PL.ZIPPZP.12074/100106-POG/1POG

strefa planistyczna	PL.ZIPPZP.12074_100106-POG_1POG-269SZ_20260925T120000
identifier	https://www.gov.pl/zagospodarowanieprzestrzenne/app/StrefaPlanistyczna/PL.ZIPPZP.12074/100106-POG/1POG-269SZ/20260925T120000
przestrzen nazw	PL.ZIPPZP.12074/100106-POG
lokalny id	1POG-269SZ
wersja id	20260925T120000
poczatek wersji obiektu	2026-09-25T12:00
nazwa	strefa wielofunkcyjna z zabudową zagrodową
oznaczenie	269SZ
symbol	SZ
obowiazuje od	2024-09-30
obowiazuje do	obecnie
status	w opracowaniu https://inspire.ec.europa.eu/codelist/ProcessStepGeneralValue/elaboration
charakter ustalenia	ogólnie wiążące https://inspire.ec.europa.eu/codelist/RegulationNatureValue/generallyBinding
profil podstawowy	teren zabudowy zagrodowej teren produkcji w gospodarstwach rolnych teren akwakultury i obsługi rybactwa teren komunikacji teren zieleni urządzonej teren ogrodów działkowych teren infrastruktury technicznej
profil dodatkowy	teren wielkotowarowej produkcji rolnej teren rolnictwa z zakazem zabudowy teren usług teren zieleni naturalnej teren lasu teren wód
maksymalna nadziemna intensywnosc zabudowy	0.6
maksymalny udzial powierzchni zabudowy	30%
maksymalna wysokosc zabudowy	15.0 m
minimalny udzial powierzchni biologicznie czynnej	30%
geometria	

plan	https://www.gov.pl/zagospodarowanieprzestrzenne/app/AktPlanowaniaPrzestrzennego/PL.ZIPPZP.12074/100106-POG/1POG
strefa planistyczna	PL.ZIPPZP.12074_100106-POG_1POG-270SJ_20260925T120000
identifier	https://www.gov.pl/zagospodarowanieprzestrzenne/app/StrefaPlanistyczna/PL.ZIPPZP.12074/100106-POG/1POG-270SJ/20260925T120000
przestrzen nazw	PL.ZIPPZP.12074/100106-POG
lokalny id	1POG-270SJ
wersja id	20260925T120000
poczatek wersji obiektu	2026-09-25T12:00
nazwa	strefa wielofunkcyjna z zabudową mieszkaniową jednorodzinną
oznaczenie	270SJ
symbol	SJ
obowiazuje od	2024-09-30
obowiazuje do	obecnie
status	w opracowaniu https://inspire.ec.europa.eu/codelist/ProcessStepGeneralValue/elaboration
charakter ustalenia	ogólnie wiążące https://inspire.ec.europa.eu/codelist/RegulationNatureValue/generallyBinding
profil podstawowy	teren zabudowy mieszkaniowej jednorodzinnej teren usług teren komunikacji teren zieleni urządzonej teren ogrodów działkowych teren infrastruktury technicznej
profil dodatkowy	teren zieleni naturalnej teren lasu teren wód
maksymalna nadziemna intensywnosc zabudowy	0.6
maksymalny udzial powierzchni zabudowy	30%
maksymalna wysokosc zabudowy	10.0 m
minimalny udzial powierzchni biologicznie czynnej	30%

geometria Nie można pobrać podglądu podkładu mapowego. Usługa WMTS jest teraz niedostępna.	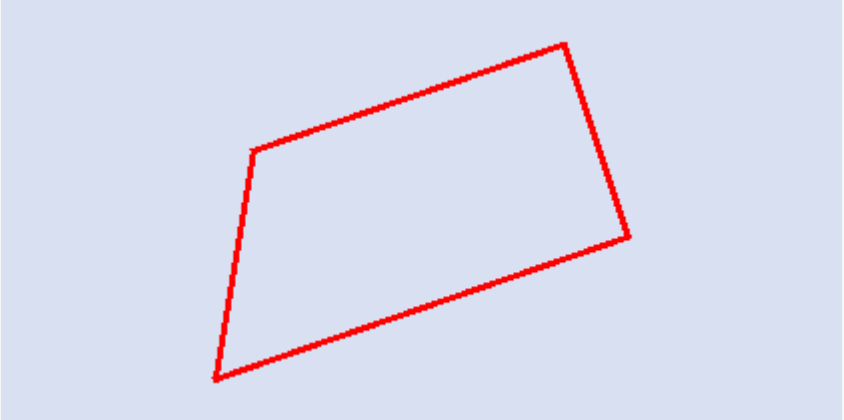
plan	https://www.gov.pl/zagospodarowanieprzestrzenne/app/AktPlanowaniaPrzestrzennego/PL.ZIPPZP.12074/100106-POG/1POG
strefa planistyczna	PL.ZIPPZP.12074_100106-POG_1POG-270SZ_20260925T120000
identifier	https://www.gov.pl/zagospodarowanieprzestrzenne/app/StrefaPlanistyczna/PL.ZIPPZP.12074/100106-POG/1POG-270SZ/20260925T120000
przestrzen nazw	PL.ZIPPZP.12074/100106-POG
lokalny id	1POG-270SZ
wersja id	20260925T120000
poczatek wersji obiektu	2026-09-25T12:00
nazwa	strefa wielofunkcyjna z zabudową zagrodową
oznaczenie	270SZ
symbol	SZ
obowiazuje od	2024-09-30
obowiazuje do	obecnie
status	w opracowaniu https://inspire.ec.europa.eu/codelist/ProcessStepGeneralValue/elaboration
charakter ustalenia	ogólnie wiążące https://inspire.ec.europa.eu/codelist/RegulationNatureValue/generallyBinding
profil podstawowy	teren zabudowy zagrodowej teren produkcji w gospodarstwach rolnych teren akwakultury i obsługi rybactwa teren komunikacji teren zieleni urządzonej teren ogrodów działkowych teren infrastruktury technicznej
profil dodatkowy	teren wielkotowarowej produkcji rolnej teren rolnictwa z zakazem zabudowy teren usług teren zieleni naturalnej teren lasu teren wód
maksymalna nadziemna intensywnosc zabudowy	0.6
maksymalny udzial powierzchni zabudowy	30%

maksymalna wysokosc zabudowy	15.0 m
minimalny udzial powierzchni biologicznie czynnej	30%
geometria	
plan	https://www.gov.pl/zagospodarowanieprzestrzenne/app/AktPlanowaniaPrzestrzennego/PL.ZIPPZP.12074/100106-POG/1POG
strefa planistyczna	PL.ZIPPZP.12074_100106-POG_1POG-271SJ_20260925T120000
identifier	https://www.gov.pl/zagospodarowanieprzestrzenne/app/StrefaPlanistyczna/PL.ZIPPZP.12074/100106-POG/1POG-271SJ/20260925T120000
przestrzen nazw	PL.ZIPPZP.12074/100106-POG
lokalny id	1POG-271SJ
wersja id	20260925T120000
poczatek wersji obiektu	2026-09-25T12:00
nazwa	strefa wielofunkcyjna z zabudową mieszkaniową jednorodzinną
oznaczenie	271SJ
symbol	SJ
obowiazuje od	2024-09-30
obowiazuje do	obecnie
status	w opracowaniu https://inspire.ec.europa.eu/codelist/ProcessStepGeneralValue/elaboration
charakter ustalenia	ogólnie wiążące https://inspire.ec.europa.eu/codelist/RegulationNatureValue/generallyBinding
profil podstawowy	teren zabudowy mieszkaniowej jednorodzinnej teren usług teren komunikacji teren zieleni urządzonej teren ogrodów działkowych teren infrastruktury technicznej
profil dodatkowy	teren zieleni naturalnej teren lasu teren wód
maksymalna nadziemna intensywnosc zabudowy	0.6
maksymalny udzial powierzchni	

zabudowy	30%
maksymalna wysokosc zabudowy	10.0 m
minimalny udzial powierzchni biologicznie czynnej	30%
geometria	
plan	https://www.gov.pl/zagospodarowanieprzestrzenne/app/AktPlanowaniaPrzestrzennego/PL.ZIPPZP.12074/100106-POG/1POG

strefa planistyczna	PL.ZIPPZP.12074_100106-POG_1POG-271SZ_20260925T120000
identifier	https://www.gov.pl/zagospodarowanieprzestrzenne/app/StrefaPlanistyczna/PL.ZIPPZP.12074/100106-POG/1POG-271SZ/20260925T120000
przestrzen nazw	PL.ZIPPZP.12074/100106-POG
lokalny id	1POG-271SZ
wersja id	20260925T120000
poczatek wersji obiektu	2026-09-25T12:00
nazwa	strefa wielofunkcyjna z zabudową zagrodową
oznaczenie	271SZ
symbol	SZ
obowiazuje od	2024-09-30
obowiazuje do	obecnie
status	w opracowaniu https://inspire.ec.europa.eu/codelist/ProcessStepGeneralValue/elaboration
charakter ustalenia	ogólnie wiążące https://inspire.ec.europa.eu/codelist/RegulationNatureValue/generallyBinding
profil podstawowy	teren zabudowy zagrodowej teren produkcji w gospodarstwach rolnych teren akwakultury i obsługi rybactwa teren komunikacji teren zieleni urządzonej teren ogrodów działkowych teren infrastruktury technicznej
profil dodatkowy	teren wielkotowarowej produkcji rolnej teren rolnictwa z zakazem zabudowy teren usług teren zieleni naturalnej

	teren lasu teren wód
maksymalna nadziemna intensywnosc zabudowy	0.6
maksymalny udzial powierzchni zabudowy	30%
maksymalna wysokosc zabudowy	15.0 m
minimalny udzial powierzchni biologicznie czynnej	30%
geometria	
plan	https://www.gov.pl/zagospodarowanieprzestrzenne/app/AktPlanowaniaPrzestrzennego/PL.ZIPPZP.12074/100106-POG/1POG

strefa planistyczna	PL.ZIPPZP.12074_100106-POG_1POG-272SJ_20260925T120000
identifier	https://www.gov.pl/zagospodarowanieprzestrzenne/app/StrefaPlanistyczna/PL.ZIPPZP.12074/100106-POG/1POG-272SJ/20260925T120000
przestrzen nazw	PL.ZIPPZP.12074/100106-POG
lokalny id	1POG-272SJ
wersja id	20260925T120000
poczatek wersji obiektu	2026-09-25T12:00
nazwa	strefa wielofunkcyjna z zabudową mieszkaniową jednorodzinną
oznaczenie	272SJ
symbol	SJ
obowiazuje od	2024-09-30
obowiazuje do	obecnie
status	w opracowaniu https://inspire.ec.europa.eu/codelist/ProcessStepGeneralValue/elaboration
charakter ustalenia	ogólnie wiążące https://inspire.ec.europa.eu/codelist/RegulationNatureValue/generallyBinding
profil podstawowy	teren zabudowy mieszkaniowej jednorodzinnej teren usług teren komunikacji teren zieleni urządzonej teren ogrodów działkowych teren infrastruktury technicznej

profil dodatkowy	teren zieleni naturalnej teren lasu teren wód
maksymalna nadziemna intensywnosc zabudowy	0.6
maksymalny udzial powierzchni zabudowy	30%
maksymalna wysokosc zabudowy	10.0 m
minimalny udzial powierzchni biologicznie czynnej	30%
geometria	
plan	https://www.gov.pl/zagospodarowanieprzestrzenne/app/AktPlanowaniaPrzestrzennego/PL.ZIPPZP.12074/100106-POG/1POG

strefa planistyczna	PL.ZIPPZP.12074_100106-POG_1POG-272SZ_20260925T120000
identifier	https://www.gov.pl/zagospodarowanieprzestrzenne/app/StrefaPlanistyczna/PL.ZIPPZP.12074/100106-POG/1POG-272SZ/20260925T120000
przestrzen nazw	PL.ZIPPZP.12074/100106-POG
lokalny id	1POG-272SZ
wersja id	20260925T120000
poczatek wersji obiektu	2026-09-25T12:00
nazwa	strefa wielofunkcyjna z zabudową zagrodową
oznaczenie	272SZ
symbol	SZ
obowiazuje od	2024-09-30
obowiazuje do	obecnie
status	w opracowaniu https://inspire.ec.europa.eu/codelist/ProcessStepGeneralValue/elaboration
charakter ustalenia	ogólnie wiążące https://inspire.ec.europa.eu/codelist/RegulationNatureValue/generallyBinding
profil podstawowy	teren zabudowy zagrodowej teren produkcji w gospodarstwach rolnych teren akwakultury i obsługi rybactwa teren komunikacji teren zieleni urządzonej

	teren ogrodów działkowych teren infrastruktury technicznej
profil dodatkowy	teren wielkotowarowej produkcji rolnej teren rolnictwa z zakazem zabudowy teren usług teren zieleni naturalnej teren lasu teren wód
maksymalna nadziemna intensywnosc zabudowy	0.6
maksymalny udzial powierzchni zabudowy	30%
maksymalna wysokosc zabudowy	15.0 m
minimalny udzial powierzchni biologicznie czynnej	30%
geometria	
plan	https://www.gov.pl/zagospodarowanieprzestrzenne/app/AktPlanowaniaPrzestrzennego/PL.ZIPPZP.12074/100106-POG/1POG

strefa planistyczna	PL.ZIPPZP.12074_100106-POG_1POG-273SJ_20260925T120000
identifier	https://www.gov.pl/zagospodarowanieprzestrzenne/app/StrefaPlanistyczna/PL.ZIPPZP.12074/100106-POG/1POG-273SJ/20260925T120000
przestrzen nazw	PL.ZIPPZP.12074/100106-POG
lokalny id	1POG-273SJ
wersja id	20260925T120000
poczatek wersji obiektu	2026-09-25T12:00
nazwa	strefa wielofunkcyjna z zabudową mieszkaniową jednorodzinną
oznaczenie	273SJ
symbol	SJ
obowiazuje od	2024-09-30
obowiazuje do	obecnie
status	w opracowaniu https://inspire.ec.europa.eu/codelist/ProcessStepGeneralValue/elaboration
charakter ustalenia	ogólnie wiążące https://inspire.ec.europa.eu/codelist/RegulationNatureValue/generallyBinding

profil podstawowy	teren zabudowy mieszkaniowej jednorodzinnej teren usług teren komunikacji teren zieleni urządzonej teren ogrodów działkowych teren infrastruktury technicznej
profil dodatkowy	teren zieleni naturalnej teren lasu teren wód
maksymalna nadziemna intensywnosc zabudowy	0.6
maksymalny udzial powierzchni zabudowy	30%
maksymalna wysokosc zabudowy	10.0 m
minimalny udzial powierzchni biologicznie czynnej	30%
geometria	
plan	https://www.gov.pl/zagospodarowanieprzestrzenne/app/AktPlanowaniaPrzestrzennego/PL.ZIPPZP.12074/100106-POG/1POG

strefa planistyczna	PL.ZIPPZP.12074_100106-POG_1POG-273SZ_20260925T120000
identifier	https://www.gov.pl/zagospodarowanieprzestrzenne/app/StrefaPlanistyczna/PL.ZIPPZP.12074/100106-POG/1POG-273SZ/20260925T120000
przestrzen nazw	PL.ZIPPZP.12074/100106-POG
lokalny id	1POG-273SZ
wersja id	20260925T120000
poczatek wersji obiektu	2026-09-25T12:00
nazwa	strefa wielofunkcyjna z zabudową zagrodową
oznaczenie	273SZ
symbol	SZ
obowiazuje od	2024-09-30
obowiazuje do	obecnie
status	w opracowaniu https://inspire.ec.europa.eu/codelist/ProcessStepGeneralValue/elaboration
charakter ustalenia	ogólnie wiążące https://inspire.ec.europa.eu/codelist/RegulationNatureValue/generallyBinding

profil podstawowy	teren zabudowy zagrodowej teren produkcji w gospodarstwach rolnych teren akwakultury i obsługi rybactwa teren komunikacji teren zieleni urządzonej teren ogrodów działkowych teren infrastruktury technicznej
profil dodatkowy	teren wielkotowarowej produkcji rolnej teren rolnictwa z zakazem zabudowy teren usług teren zieleni naturalnej teren lasu teren wód
maksymalna nadziemna intensywnosc zabudowy	0.6
maksymalny udzial powierzchni zabudowy	30%
maksymalna wysokosc zabudowy	15.0 m
minimalny udzial powierzchni biologicznie czynnej	30%
geometria	
plan	https://www.gov.pl/zagospodarowanieprzestrzenne/app/AktPlanowaniaPrzestrzennego/PL.ZIPPZP.12074/100106-POG/1POG

strefa planistyczna	PL.ZIPPZP.12074_100106-POG_1POG-274SJ_20260925T120000
identifier	https://www.gov.pl/zagospodarowanieprzestrzenne/app/StrefaPlanistyczna/PL.ZIPPZP.12074/100106-POG/1POG-274SJ/20260925T120000
przestrzen nazw	PL.ZIPPZP.12074/100106-POG
lokalny id	1POG-274SJ
wersja id	20260925T120000
poczatek wersji obiektu	2026-09-25T12:00
nazwa	strefa wielofunkcyjna z zabudową mieszkaniową jednorodzinną
oznaczenie	274SJ
symbol	SJ
obowiazuje od	2024-09-30
obowiazuje do	obecnie
status	w opracowaniu https://inspire.ec.europa.eu/codelist/ProcessStepGeneralValue

	/elaboration
charakter ustalenia	ogólnie wiążące https://inspire.ec.europa.eu/codelist/RegulationNatureValue/generallyBinding
profil podstawowy	teren zabudowy mieszkaniowej jednorodzinnej teren usług teren komunikacji teren zieleni urządzonej teren ogrodów działkowych teren infrastruktury technicznej
profil dodatkowy	teren zieleni naturalnej teren lasu teren wód
maksymalna nadziemna intensywnosc zabudowy	0.6
maksymalny udzial powierzchni zabudowy	30%
maksymalna wysokosc zabudowy	10.0 m
minimalny udzial powierzchni biologicznie czynnej	30%
geometria	
plan	https://www.gov.pl/zagospodarowanieprzestrzenne/app/AktPlanowaniaPrzestrzennego/PL.ZIPPZP.12074/100106-POG/1POG

strefa planistyczna	PL.ZIPPZP.12074_100106-POG_1POG-274SZ_20260925T120000
identifier	https://www.gov.pl/zagospodarowanieprzestrzenne/app/StrefaPlanistyczna/PL.ZIPPZP.12074/100106-POG/1POG-274SZ/20260925T120000
przestrzen nazw	PL.ZIPPZP.12074/100106-POG
lokalny id	1POG-274SZ
wersja id	20260925T120000
poczatek wersji obiektu	2026-09-25T12:00
nazwa	strefa wielofunkcyjna z zabudową zagrodową
oznaczenie	274SZ
symbol	SZ
obowiazuje od	2024-09-30
obowiazuje do	obecnie
status	w opracowaniu

	https://inspire.ec.europa.eu/codelist/ProcessStepGeneralValue/elaboration
charakter ustalenia	ogólnie wiążące https://inspire.ec.europa.eu/codelist/RegulationNatureValue/generallyBinding
profil podstawowy	teren zabudowy zagrodowej teren produkcji w gospodarstwach rolnych teren akwakultury i obsługi rybactwa teren komunikacji teren zieleni urządzonej teren ogrodów działkowych teren infrastruktury technicznej
profil dodatkowy	teren wielkotowarowej produkcji rolnej teren rolnictwa z zakazem zabudowy teren usług teren zieleni naturalnej teren lasu teren wód
maksymalna nadziemna intensywnosc zabudowy	0.6
maksymalny udzial powierzchni zabudowy	30%
maksymalna wysokosc zabudowy	15.0 m
minimalny udzial powierzchni biologicznie czynnej	30%
geometria	
plan	https://www.gov.pl/zagospodarowanieprzestrzenne/app/AktPlanowaniaPrzestrzennego/PL.ZIPPZP.12074/100106-POG/1POG
strefa planistyczna	PL.ZIPPZP.12074_100106-POG_1POG-275SZ_20260925T120000
identifier	https://www.gov.pl/zagospodarowanieprzestrzenne/app/StrefaPlanistyczna/PL.ZIPPZP.12074/100106-POG/1POG-275SZ/20260925T120000
przestrzen nazw	PL.ZIPPZP.12074/100106-POG
lokalny id	1POG-275SZ
wersja id	20260925T120000
poczatek wersji obiektu	2026-09-25T12:00
nazwa	strefa wielofunkcyjna z zabudową zagrodową
oznaczenie	275SZ
symbol	SZ

obowiazuje od	2024-09-30
obowiazuje do	obecnie
status	w opracowaniu https://inspire.ec.europa.eu/codelist/ProcessStepGeneralValue/elaboration
charakter ustalenia	ogólnie wiążące https://inspire.ec.europa.eu/codelist/RegulationNatureValue/generallyBinding
profil podstawowy	teren zabudowy zagrodowej teren produkcji w gospodarstwach rolnych teren akwakultury i obsługi rybactwa teren komunikacji teren zieleni urządzonej teren ogrodów działkowych teren infrastruktury technicznej
profil dodatkowy	teren wielkotowarowej produkcji rolnej teren rolnictwa z zakazem zabudowy teren usług teren zieleni naturalnej teren lasu teren wód
maksymalna nadziemna intensywnosc zabudowy	0.6
maksymalny udzial powierzchni zabudowy	30%
maksymalna wysokosc zabudowy	15.0 m
minimalny udzial powierzchni biologicznie czynnej	30%
geometria	
plan	https://www.gov.pl/zagospodarowanieprzestrzenne/app/AktPlanowaniaPrzestrzennego/PL.ZIPPZP.12074/100106-POG/1POG

strefa planistyczna	PL.ZIPPZP.12074_100106-POG_1POG-275SJ_20260925T120000
identifier	https://www.gov.pl/zagospodarowanieprzestrzenne/app/StrefaPlanistyczna/PL.ZIPPZP.12074/100106-POG/1POG-275SJ/20260925T120000
przestrzen nazw	PL.ZIPPZP.12074/100106-POG
lokalny id	1POG-275SJ
wersja id	20260925T120000
poczatek wersji obiektu	2026-09-25T12:00

nazwa	strefa wielofunkcyjna z zabudową mieszkaniową jednorodzinną
oznaczenie	275SJ
symbol	SJ
obowiazuje od	2024-09-30
obowiazuje do	obecnie
status	w opracowaniu https://inspire.ec.europa.eu/codelist/ProcessStepGeneralValue/elaboration
charakter ustalenia	ogólnie wiążące https://inspire.ec.europa.eu/codelist/RegulationNatureValue/generallyBinding
profil podstawowy	teren zabudowy mieszkaniowej jednorodzinnej teren usług teren komunikacji teren zieleni urządzonej teren ogrodów działkowych teren infrastruktury technicznej
profil dodatkowy	teren zieleni naturalnej teren lasu teren wód
maksymalna nadziemna intensywnosc zabudowy	0.6
maksymalny udzial powierzchni zabudowy	30%
maksymalna wysokosc zabudowy	10.0 m
minimalny udzial powierzchni biologicznie czynnej	30%
geometria	
plan	https://www.gov.pl/zagospodarowanieprzestrzenne/app/AktPlanowaniaPrzestrzennego/PL.ZIPPZP.12074/100106-POG/1POG

strefa planistyczna	PL.ZIPPZP.12074_100106-POG_1POG-276SZ_20260925T120000
identifier	https://www.gov.pl/zagospodarowanieprzestrzenne/app/StrefaPlanistyczna/PL.ZIPPZP.12074/100106-POG/1POG-276SZ/20260925T120000
przestrzen nazw	PL.ZIPPZP.12074/100106-POG
lokalny id	1POG-276SZ
wersja id	20260925T120000
poczatek wersji obiektu	2026-09-25T12:00

nazwa	strefa wielofunkcyjna z zabudową zagrodową
oznaczenie	276SZ
symbol	SZ
obowiazuje od	2024-09-30
obowiazuje do	obecnie
status	w opracowaniu https://inspire.ec.europa.eu/codelist/ProcessStepGeneralValue/elaboration
charakter ustalenia	ogólnie wiążące https://inspire.ec.europa.eu/codelist/RegulationNatureValue/generallyBinding
profil podstawowy	teren zabudowy zagrodowej teren produkcji w gospodarstwach rolnych teren akwakultury i obsługi rybactwa teren komunikacji teren zieleni urządzonej teren ogrodów działkowych teren infrastruktury technicznej
profil dodatkowy	teren wielkotowarowej produkcji rolnej teren rolnictwa z zakazem zabudowy teren usług teren zieleni naturalnej teren lasu teren wód
maksymalna nadziemna intensywnosc zabudowy	0.6
maksymalny udzial powierzchni zabudowy	30%
maksymalna wysokosc zabudowy	15.0 m
minimalny udzial powierzchni biologicznie czynnej	30%
geometria Nie można pobrać podglądu podkładu mapowego. Usługa WMTS jest teraz niedostępna.	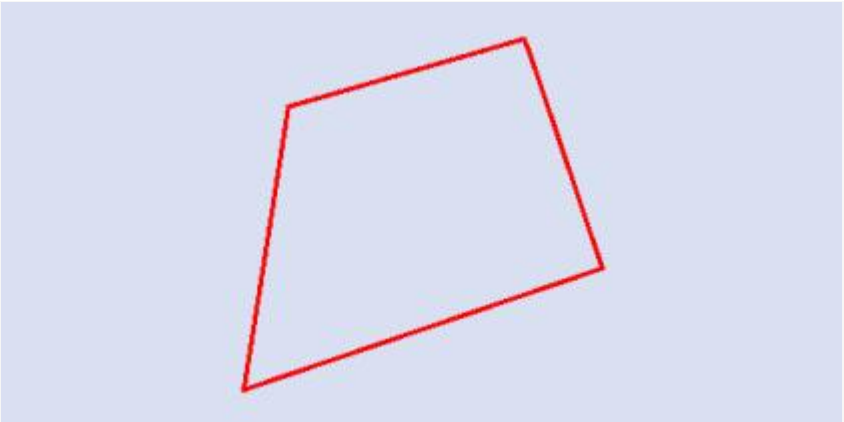
plan	https://www.gov.pl/zagospodarowanieprzestrzenne/app/AktPlanowaniaPrzestrzennego/PL.ZIPPZP.12074/100106-POG/1POG

strefa planistyczna	PL.ZIPPZP.12074_100106-POG_1POG-276SJ_20260925T120000
identifier	https://www.gov.pl/zagospodarowanieprzestrzenne/app/StrefaPlanistyczna/PL.ZIPPZP.12074/100106-POG/1POG-276SJ/20260925T120000
przestrzen nazw	PL.ZIPPZP.12074/100106-POG

lokalny id	1POG-276SJ
wersja id	20260925T120000
poczatek wersji obiektu	2026-09-25T12:00
nazwa	strefa wielofunkcyjna z zabudową mieszkaniową jednorodzinną
oznaczenie	276SJ
symbol	SJ
obowiazuje od	2024-09-30
obowiazuje do	obecnie
status	w opracowaniu https://inspire.ec.europa.eu/codelist/ProcessStepGeneralValue/elaboration
charakter ustalenia	ogólnie wiążące https://inspire.ec.europa.eu/codelist/RegulationNatureValue/generallyBinding
profil podstawowy	teren zabudowy mieszkaniowej jednorodzinnej teren usług teren komunikacji teren zieleni urządzonej teren ogrodów działkowych teren infrastruktury technicznej
profil dodatkowy	teren zieleni naturalnej teren wód
maksymalna nadziemna intensywnosc zabudowy	0
maksymalny udzial powierzchni zabudowy	0%
maksymalna wysokosc zabudowy	0.0 m
minimalny udzial powierzchni biologicznie czynnej	30%
geometria	
plan	https://www.gov.pl/zagospodarowanieprzestrzenne/app/AktPlanowaniaPrzestrzennego/PL.ZIPPZP.12074/100106-POG/1POG

strefa planistyczna	PL.ZIPPZP.12074_100106-POG_1POG-277SJ_20260925T120000
identifier	https://www.gov.pl/zagospodarowanieprzestrzenne/app/StrefaPlanistyczna/PL.ZIPPZP.12074/100106-POG/1POG-277SJ/20260925T120000
przestrzen nazw	PL.ZIPPZP.12074/100106-POG

lokalny id	1POG-277SJ
wersja id	20260925T120000
poczatek wersji obiektu	2026-09-25T12:00
nazwa	strefa wielofunkcyjna z zabudową mieszkaniową jednorodzinną
oznaczenie	277SJ
symbol	SJ
obowiazuje od	2024-09-30
obowiazuje do	obecnie
status	w opracowaniu https://inspire.ec.europa.eu/codelist/ProcessStepGeneralValue/elaboration
charakter ustalenia	ogólnie wiążące https://inspire.ec.europa.eu/codelist/RegulationNatureValue/generallyBinding
profil podstawowy	teren zabudowy mieszkaniowej jednorodzinnej teren usług teren komunikacji teren zieleni urządzonej teren ogrodów działkowych teren infrastruktury technicznej
profil dodatkowy	teren zieleni naturalnej teren lasu teren wód
maksymalna nadziemna intensywnosc zabudowy	0.6
maksymalny udzial powierzchni zabudowy	30%
maksymalna wysokosc zabudowy	10.0 m
minimalny udzial powierzchni biologicznie czynnej	30%
geometria	
plan	https://www.gov.pl/zagospodarowanieprzestrzenne/app/AktPlanowaniaPrzestrzennego/PL.ZIPPZP.12074/100106-POG/1POG

strefa planistyczna	PL.ZIPPZP.12074_100106-POG_1POG-277SZ_20260925T120000
identifier	https://www.gov.pl/zagospodarowanieprzestrzenne/app/StrefaPlanistyczna/PL.ZIPPZP.12074/100106-POG/1POG-277SZ/20260925T120000
przestrzen nazw	PL.ZIPPZP.12074/100106-POG

lokalny id	1POG-277SZ
wersja id	20260925T120000
poczatek wersji obiektu	2026-09-25T12:00
nazwa	strefa wielofunkcyjna z zabudową zagrodową
oznaczenie	277SZ
symbol	SZ
obowiazuje od	2024-09-30
obowiazuje do	obecnie
status	w opracowaniu https://inspire.ec.europa.eu/codelist/ProcessStepGeneralValue/elaboration
charakter ustalenia	ogólnie wiążące https://inspire.ec.europa.eu/codelist/RegulationNatureValue/generallyBinding
profil podstawowy	teren zabudowy zagrodowej teren produkcji w gospodarstwach rolnych teren akwakultury i obsługi rybactwa teren komunikacji teren zieleni urządzonej teren ogrodów działkowych teren infrastruktury technicznej
profil dodatkowy	teren wielkotowarowej produkcji rolnej teren rolnictwa z zakazem zabudowy teren usług teren zieleni naturalnej teren lasu teren wód
maksymalna nadziemna intensywnosc zabudowy	0.6
maksymalny udzial powierzchni zabudowy	30%
maksymalna wysokosc zabudowy	15.0 m
minimalny udzial powierzchni biologicznie czynnej	30%
geometria	
plan	https://www.gov.pl/zagospodarowanieprzestrzenne/app/AktPlanowaniaPrzestrzennego/PL.ZIPPZP.12074/100106-POG/1POG

strefa planistyczna	PL.ZIPPZP.12074_100106-POG_1POG-278SJ_20260925T120000

identifier	https://www.gov.pl/zagospodarowanieprzestrzenne/app/StrefaPlanistyczna/PL.ZIPPZP.12074/100106-POG/1POG-278SJ/20260925T120000
przestrzen nazw	PL.ZIPPZP.12074/100106-POG
lokalny id	1POG-278SJ
wersja id	20260925T120000
poczatek wersji obiektu	2026-09-25T12:00
nazwa	strefa wielofunkcyjna z zabudową mieszkaniową jednorodzinną
oznaczenie	278SJ
symbol	SJ
obowiazuje od	2024-09-30
obowiazuje do	obecnie
status	w opracowaniu https://inspire.ec.europa.eu/codelist/ProcessStepGeneralValue/elaboration
charakter ustalenia	ogólnie wiążące https://inspire.ec.europa.eu/codelist/RegulationNatureValue/generallyBinding
profil podstawowy	teren zabudowy mieszkaniowej jednorodzinnej teren usług teren komunikacji teren zieleni urządzonej teren ogrodów działkowych teren infrastruktury technicznej
profil dodatkowy	teren zieleni naturalnej teren lasu teren wód
maksymalna nadziemna intensywnosc zabudowy	0.6
maksymalny udzial powierzchni zabudowy	30%
maksymalna wysokosc zabudowy	10.0 m
minimalny udzial powierzchni biologicznie czynnej	30%
geometria	
plan	https://www.gov.pl/zagospodarowanieprzestrzenne/app/AktPlanowaniaPrzestrzennego/PL.ZIPPZP.12074/100106-POG/1POG

strefa planistyczna	PL.ZIPPZP.12074_100106-POG_1POG-278SZ_20260925T120000

identifier	https://www.gov.pl/zagospodarowanieprzestrzenne/app/StrefaPlanistyczna/PL.ZIPPZP.12074/100106-POG/1POG-278SZ/20260925T120000
przestrzen nazw	PL.ZIPPZP.12074/100106-POG
lokalny id	1POG-278SZ
wersja id	20260925T120000
poczatek wersji obiektu	2026-09-25T12:00
nazwa	strefa wielofunkcyjna z zabudową zagrodową
oznaczenie	278SZ
symbol	SZ
obowiazuje od	2024-09-30
obowiazuje do	obecnie
status	w opracowaniu https://inspire.ec.europa.eu/codelist/ProcessStepGeneralValue/elaboration
charakter ustalenia	ogólnie wiążące https://inspire.ec.europa.eu/codelist/RegulationNatureValue/generallyBinding
profil podstawowy	teren zabudowy zagrodowej teren produkcji w gospodarstwach rolnych teren akwakultury i obsługi rybactwa teren komunikacji teren zieleni urządzonej teren ogrodów działkowych teren infrastruktury technicznej
profil dodatkowy	teren wielkotowarowej produkcji rolnej teren rolnictwa z zakazem zabudowy teren usług teren zieleni naturalnej teren lasu teren wód
maksymalna nadziemna intensywnosc zabudowy	0.7
maksymalny udzial powierzchni zabudowy	35%
maksymalna wysokosc zabudowy	15.0 m
minimalny udzial powierzchni biologicznie czynnej	30%
geometria	

plan	https://www.gov.pl/zagospodarowanieprzestrzenne/app/AktPlanowaniaPrzestrzennego/PL.ZIPPZP.12074/100106-POG/1POG
strefa planistyczna	PL.ZIPPZP.12074_100106-POG_1POG-279SJ_20260925T120000
identifier	https://www.gov.pl/zagospodarowanieprzestrzenne/app/StrefaPlanistyczna/PL.ZIPPZP.12074/100106-POG/1POG-279SJ/20260925T120000
przestrzen nazw	PL.ZIPPZP.12074/100106-POG
lokalny id	1POG-279SJ
wersja id	20260925T120000
poczatek wersji obiektu	2026-09-25T12:00
nazwa	strefa wielofunkcyjna z zabudową mieszkaniową jednorodzinną
oznaczenie	279SJ
symbol	SJ
obowiazuje od	2024-09-30
obowiazuje do	obecnie
status	w opracowaniu https://inspire.ec.europa.eu/codelist/ProcessStepGeneralValue/elaboration
charakter ustalenia	ogólnie wiążące https://inspire.ec.europa.eu/codelist/RegulationNatureValue/generallyBinding
profil podstawowy	teren zabudowy mieszkaniowej jednorodzinnej teren usług teren komunikacji teren zieleni urządzonej teren ogrodów działkowych teren infrastruktury technicznej
profil dodatkowy	teren zieleni naturalnej teren lasu teren wód
maksymalna nadziemna intensywnosc zabudowy	0.6
maksymalny udzial powierzchni zabudowy	30%
maksymalna wysokosc zabudowy	10.0 m
minimalny udzial powierzchni biologicznie czynnej	30%
geometria	

plan	https://www.gov.pl/zagospodarowanieprzestrzenne/app/AktPlanowaniaPrzestrzennego/PL.ZIPPZP.12074/100106-POG/1POG
strefa planistyczna	PL.ZIPPZP.12074_100106-POG_1POG-279SZ_20260925T120000
identifier	https://www.gov.pl/zagospodarowanieprzestrzenne/app/StrefaPlanistyczna/PL.ZIPPZP.12074/100106-POG/1POG-279SZ/20260925T120000
przestrzen nazw	PL.ZIPPZP.12074/100106-POG
lokalny id	1POG-279SZ
wersja id	20260925T120000
poczatek wersji obiektu	2026-09-25T12:00
nazwa	strefa wielofunkcyjna z zabudową zagrodową
oznaczenie	279SZ
symbol	SZ
obowiazuje od	2024-09-30
obowiazuje do	obecnie
status	w opracowaniu https://inspire.ec.europa.eu/codelist/ProcessStepGeneralValue/elaboration
charakter ustalenia	ogólnie wiążące https://inspire.ec.europa.eu/codelist/RegulationNatureValue/generallyBinding
profil podstawowy	teren zabudowy zagrodowej teren produkcji w gospodarstwach rolnych teren akwakultury i obsługi rybactwa teren komunikacji teren zieleni urządzonej teren ogrodów działkowych teren infrastruktury technicznej
profil dodatkowy	teren wielkotowarowej produkcji rolnej teren rolnictwa z zakazem zabudowy teren usług teren zieleni naturalnej teren lasu teren wód
maksymalna nadziemna intensywnosc zabudowy	0.6
maksymalny udzial powierzchni zabudowy	30%
maksymalna wysokosc zabudowy	15.0 m
minimalny udzial powierzchni biologicznie czynnej	30%
geometria	

plan	https://www.gov.pl/zagospodarowanieprzestrzenne/app/AktPlanowaniaPrzestrzennego/PL.ZIPPZP.12074/100106-POG/1POG

strefa planistyczna	PL.ZIPPZP.12074_100106-POG_1POG-280SJ_20260925T120000
identifier	https://www.gov.pl/zagospodarowanieprzestrzenne/app/StrefaPlanistyczna/PL.ZIPPZP.12074/100106-POG/1POG-280SJ/20260925T120000
przestrzen nazw	PL.ZIPPZP.12074/100106-POG
lokalny id	1POG-280SJ
wersja id	20260925T120000
poczatek wersji obiektu	2026-09-25T12:00
nazwa	strefa wielofunkcyjna z zabudową mieszkaniową jednorodzinną
oznaczenie	280SJ
symbol	SJ
obowiazuje od	2024-09-30
obowiazuje do	obecnie
status	w opracowaniu https://inspire.ec.europa.eu/codelist/ProcessStepGeneralValue/elaboration
charakter ustalenia	ogólnie wiążące https://inspire.ec.europa.eu/codelist/RegulationNatureValue/generallyBinding
profil podstawowy	teren zabudowy mieszkaniowej jednorodzinnej teren usług teren komunikacji teren zieleni urządzonej teren ogrodów działkowych teren infrastruktury technicznej
profil dodatkowy	teren zieleni naturalnej teren wód
maksymalna nadziemna intensywnosc zabudowy	0
maksymalny udzial powierzchni zabudowy	0%
maksymalna wysokosc zabudowy	0.0 m
minimalny udzial powierzchni biologicznie czynnej	30%

geometria	
plan	https://www.gov.pl/zagospodarowanieprzestrzenne/app/AktPlanowaniaPrzestrzennego/PL.ZIPPZP.12074/100106-POG/1POG
strefa planistyczna	PL.ZIPPZP.12074_100106-POG_1POG-280SZ_20260925T120000
identifier	https://www.gov.pl/zagospodarowanieprzestrzenne/app/StrefaPlanistyczna/PL.ZIPPZP.12074/100106-POG/1POG-280SZ/20260925T120000
przestrzen nazw	PL.ZIPPZP.12074/100106-POG
lokalny id	1POG-280SZ
wersja id	20260925T120000
poczatek wersji obiektu	2026-09-25T12:00
nazwa	strefa wielofunkcyjna z zabudową zagrodową
oznaczenie	280SZ
symbol	SZ
obowiazuje od	2024-09-30
obowiazuje do	obecnie
status	w opracowaniu https://inspire.ec.europa.eu/codelist/ProcessStepGeneralValue/elaboration
charakter ustalenia	ogólnie wiążące https://inspire.ec.europa.eu/codelist/RegulationNatureValue/generallyBinding
profil podstawowy	teren zabudowy zagrodowej teren produkcji w gospodarstwach rolnych teren akwakultury i obsługi rybactwa teren komunikacji teren zieleni urządzonej teren ogrodów działkowych teren infrastruktury technicznej
profil dodatkowy	teren wielkotowarowej produkcji rolnej teren rolnictwa z zakazem zabudowy teren usług teren zieleni naturalnej teren lasu teren wód
maksymalna nadziemna intensywnosc zabudowy	0.6
maksymalny udzial powierzchni zabudowy	30%

maksymalna wysokosc zabudowy	15.0 m
minimalny udzial powierzchni biologicznie czynnej	30%
geometria	
plan	https://www.gov.pl/zagospodarowanieprzestrzenne/app/AktPlanowaniaPrzestrzennego/PL.ZIPPZP.12074/100106-POG/1POG

strefa planistyczna	PL.ZIPPZP.12074_100106-POG_1POG-281SJ_20260925T120000
identifier	https://www.gov.pl/zagospodarowanieprzestrzenne/app/StrefaPlanistyczna/PL.ZIPPZP.12074/100106-POG/1POG-281SJ/20260925T120000
przestrzen nazw	PL.ZIPPZP.12074/100106-POG
lokalny id	1POG-281SJ
wersja id	20260925T120000
poczatek wersji obiektu	2026-09-25T12:00
nazwa	strefa wielofunkcyjna z zabudową mieszkaniową jednorodzinną
oznaczenie	281SJ
symbol	SJ
obowiazuje od	2024-09-30
obowiazuje do	obecnie
status	w opracowaniu https://inspire.ec.europa.eu/codelist/ProcessStepGeneralValue/elaboration
charakter ustalenia	ogólnie wiążące https://inspire.ec.europa.eu/codelist/RegulationNatureValue/generallyBinding
profil podstawowy	teren zabudowy mieszkaniowej jednorodzinnej teren usług teren komunikacji teren zieleni urządzonej teren ogrodów działkowych teren infrastruktury technicznej
profil dodatkowy	teren zieleni naturalnej teren lasu teren wód
maksymalna nadziemna intensywnosc zabudowy	0.6
maksymalny udzial powierzchni zabudowy	30%

maksymalna wysokosc zabudowy	10.0 m
minimalny udzial powierzchni biologicznie czynnej	30%
geometria	
plan	https://www.gov.pl/zagospodarowanieprzestrzenne/app/AktPlanowaniaPrzestrzennego/PL.ZIPPZP.12074/100106-POG/1POG
strefa planistyczna	PL.ZIPPZP.12074_100106-POG_1POG-281SZ_20260925T120000
identifier	https://www.gov.pl/zagospodarowanieprzestrzenne/app/StrefaPlanistyczna/PL.ZIPPZP.12074/100106-POG/1POG-281SZ/20260925T120000
przestrzen nazw	PL.ZIPPZP.12074/100106-POG
lokalny id	1POG-281SZ
wersja id	20260925T120000
poczatek wersji obiektu	2026-09-25T12:00
nazwa	strefa wielofunkcyjna z zabudową zagrodową
oznaczenie	281SZ
symbol	SZ
obowiazuje od	2024-09-30
obowiazuje do	obecnie
status	w opracowaniu https://inspire.ec.europa.eu/codelist/ProcessStepGeneralValue/elaboration
charakter ustalenia	ogólnie wiążące https://inspire.ec.europa.eu/codelist/RegulationNatureValue/generallyBinding
profil podstawowy	teren zabudowy zagrodowej teren produkcji w gospodarstwach rolnych teren akwakultury i obsługi rybactwa teren komunikacji teren zieleni urządzonej teren ogrodów działkowych teren infrastruktury technicznej
profil dodatkowy	teren wielkotowarowej produkcji rolnej teren rolnictwa z zakazem zabudowy teren usług teren zieleni naturalnej teren lasu teren wód

maksymalna nadziemna intensywnosc zabudowy	0.7
maksymalny udzial powierzchni zabudowy	35%
maksymalna wysokosc zabudowy	15.0 m
minimalny udzial powierzchni biologicznie czynnej	30%
geometria Nie można pobrać podglądu podkładu mapowego. Usługa WMTS jest teraz niedostępna.	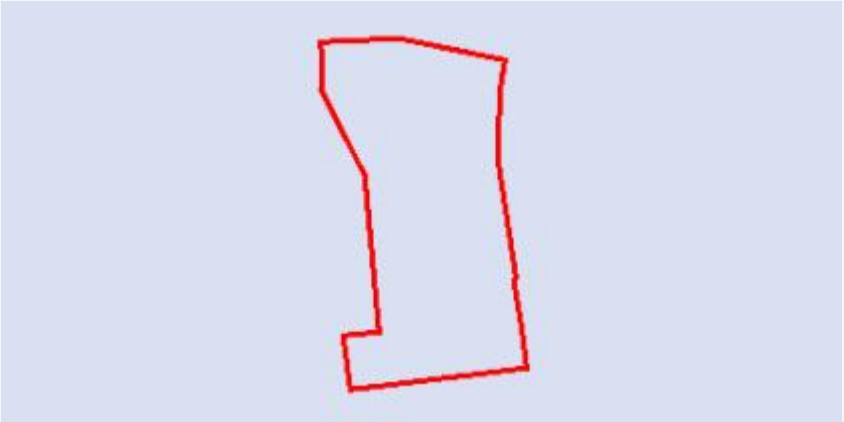
plan	https://www.gov.pl/zagospodarowanieprzestrzenne/app/AktPlanowaniaPrzestrzennego/PL.ZIPPZP.12074/100106-POG/1POG

strefa planistyczna	PL.ZIPPZP.12074_100106-POG_1POG-282SJ_20260925T120000
identifier	https://www.gov.pl/zagospodarowanieprzestrzenne/app/StrefaPlanistyczna/PL.ZIPPZP.12074/100106-POG/1POG-282SJ/20260925T120000
przestrzen nazw	PL.ZIPPZP.12074/100106-POG
lokalny id	1POG-282SJ
wersja id	20260925T120000
poczatek wersji obiektu	2026-09-25T12:00
nazwa	strefa wielofunkcyjna z zabudową mieszkaniową jednorodzinną
oznaczenie	282SJ
symbol	SJ
obowiazuje od	2024-09-30
obowiazuje do	obecnie
status	w opracowaniu https://inspire.ec.europa.eu/codelist/ProcessStepGeneralValue/elaboration
charakter ustalenia	ogólnie wiążące https://inspire.ec.europa.eu/codelist/RegulationNatureValue/generallyBinding
profil podstawowy	teren zabudowy mieszkaniowej jednorodzinnej teren usług teren komunikacji teren zieleni urządzonej teren ogrodów działkowych teren infrastruktury technicznej
profil dodatkowy	teren zieleni naturalnej teren lasu teren wód

maksymalna nadziemna intensywnosc zabudowy	0.6
maksymalny udzial powierzchni zabudowy	30%
maksymalna wysokosc zabudowy	10.0 m
minimalny udzial powierzchni biologicznie czynnej	30%
geometria	
plan	https://www.gov.pl/zagospodarowanieprzestrzenne/app/AktPlanowaniaPrzestrzennego/PL.ZIPPZP.12074/100106-POG/1POG

strefa planistyczna	PL.ZIPPZP.12074_100106-POG_1POG-282SZ_20260925T120000
identifier	https://www.gov.pl/zagospodarowanieprzestrzenne/app/StrefaPlanistyczna/PL.ZIPPZP.12074/100106-POG/1POG-282SZ/20260925T120000
przestrzen nazw	PL.ZIPPZP.12074/100106-POG
lokalny id	1POG-282SZ
wersja id	20260925T120000
poczatek wersji obiektu	2026-09-25T12:00
nazwa	strefa wielofunkcyjna z zabudową zagrodową
oznaczenie	282SZ
symbol	SZ
obowiazuje od	2024-09-30
obowiazuje do	obecnie
status	w opracowaniu https://inspire.ec.europa.eu/codelist/ProcessStepGeneralValue/elaboration
charakter ustalenia	ogólnie wiążące https://inspire.ec.europa.eu/codelist/RegulationNatureValue/generallyBinding
profil podstawowy	teren zabudowy zagrodowej teren produkcji w gospodarstwach rolnych teren akwakultury i obsługi rybactwa teren komunikacji teren zieleni urządzonej teren ogrodów działkowych teren infrastruktury technicznej
profil dodatkowy	teren wielkotowarowej produkcji rolnej

	teren rolnictwa z zakazem zabudowy teren usług teren zieleni naturalnej teren lasu teren wód
maksymalna nadziemna intensywnosc zabudowy	0.7
maksymalny udzial powierzchni zabudowy	35%
maksymalna wysokosc zabudowy	15.0 m
minimalny udzial powierzchni biologicznie czynnej	30%
geometria Nie można pobrać podglądu podkładu mapowego. Usługa WMTS jest teraz niedostępna.	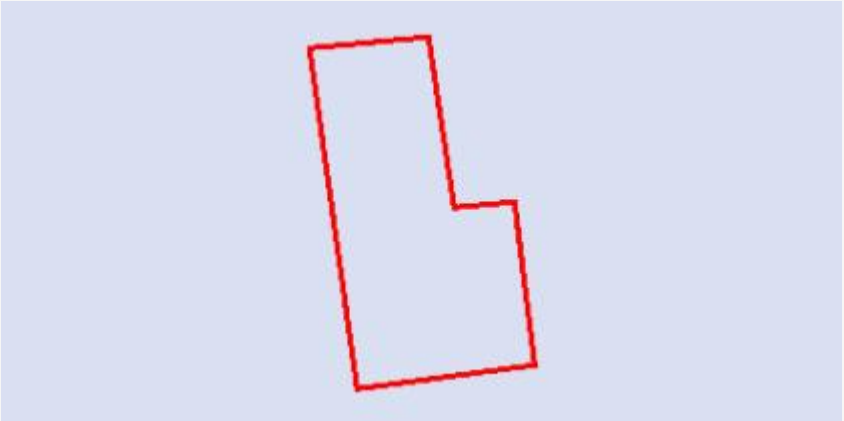
plan	https://www.gov.pl/zagospodarowanieprzestrzenne/app/AktPlanowaniaPrzestrzennego/PL.ZIPPZP.12074/100106-POG/1POG

strefa planistyczna	PL.ZIPPZP.12074_100106-POG_1POG-283SJ_20260925T120000
identifier	https://www.gov.pl/zagospodarowanieprzestrzenne/app/StrefaPlanistyczna/PL.ZIPPZP.12074/100106-POG/1POG-283SJ/20260925T120000
przestrzen nazw	PL.ZIPPZP.12074/100106-POG
lokalny id	1POG-283SJ
wersja id	20260925T120000
poczatek wersji obiektu	2026-09-25T12:00
nazwa	strefa wielofunkcyjna z zabudową mieszkaniową jednorodzinną
oznaczenie	283SJ
symbol	SJ
obowiazuje od	2024-09-30
obowiazuje do	obecnie
status	w opracowaniu https://inspire.ec.europa.eu/codelist/ProcessStepGeneralValue/elaboration
charakter ustalenia	ogólnie wiążące https://inspire.ec.europa.eu/codelist/RegulationNatureValue/generallyBinding
profil podstawowy	teren zabudowy mieszkaniowej jednorodzinnej teren usług teren komunikacji teren zieleni urządzonej

	teren ogrodów działkowych teren infrastruktury technicznej
profil dodatkowy	teren zieleni naturalnej teren lasu teren wód
maksymalna nadziemna intensywnosc zabudowy	0.6
maksymalny udzial powierzchni zabudowy	30%
maksymalna wysokosc zabudowy	10.0 m
minimalny udzial powierzchni biologicznie czynnej	30%
geometria	
plan	https://www.gov.pl/zagospodarowanieprzestrzenne/app/AktPlanowaniaPrzestrzennego/PL.ZIPPZP.12074/100106-POG/1POG

strefa planistyczna	PL.ZIPPZP.12074_100106-POG_1POG-283SZ_20260925T120000
identifier	https://www.gov.pl/zagospodarowanieprzestrzenne/app/StrefaPlanistyczna/PL.ZIPPZP.12074/100106-POG/1POG-283SZ/20260925T120000
przestrzen nazw	PL.ZIPPZP.12074/100106-POG
lokalny id	1POG-283SZ
wersja id	20260925T120000
poczatek wersji obiektu	2026-09-25T12:00
nazwa	strefa wielofunkcyjna z zabudową zagrodową
oznaczenie	283SZ
symbol	SZ
obowiazuje od	2024-09-30
obowiazuje do	obecnie
status	w opracowaniu https://inspire.ec.europa.eu/codelist/ProcessStepGeneralValue/elaboration
charakter ustalenia	ogólnie wiążące https://inspire.ec.europa.eu/codelist/RegulationNatureValue/generallyBinding
profil podstawowy	teren zabudowy zagrodowej teren produkcji w gospodarstwach rolnych teren akwakultury i obsługi rybactwa

	teren komunikacji teren zieleni urządzonej teren ogrodów działkowych teren infrastruktury technicznej
profil dodatkowy	teren zieleni naturalnej teren wód
maksymalna nadziemna intensywnosc zabudowy	0
maksymalny udzial powierzchni zabudowy	0%
maksymalna wysokosc zabudowy	0.0 m
minimalny udzial powierzchni biologicznie czynnej	30%
geometria	
plan	https://www.gov.pl/zagospodarowanieprzestrzenne/app/AktPlanowaniaPrzestrzennego/PL.ZIPPZP.12074/100106-POG/1POG

strefa planistyczna	PL.ZIPPZP.12074_100106-POG_1POG-284SZ_20260925T120000
identifier	https://www.gov.pl/zagospodarowanieprzestrzenne/app/StrefaPlanistyczna/PL.ZIPPZP.12074/100106-POG/1POG-284SZ/20260925T120000
przestrzen nazw	PL.ZIPPZP.12074/100106-POG
lokalny id	1POG-284SZ
wersja id	20260925T120000
poczatek wersji obiektu	2026-09-25T12:00
nazwa	strefa wielofunkcyjna z zabudową zagrodową
oznaczenie	284SZ
symbol	SZ
obowiazuje od	2024-09-30
obowiazuje do	obecnie
status	w opracowaniu https://inspire.ec.europa.eu/codelist/ProcessStepGeneralValue/elaboration
charakter ustalenia	ogólnie wiążące https://inspire.ec.europa.eu/codelist/RegulationNatureValue/generallyBinding
profil podstawowy	teren zabudowy zagrodowej teren produkcji w gospodarstwach rolnych

	teren akwakultury i obsługi rybactwa teren komunikacji teren zieleni urządzonej teren ogrodów działkowych teren infrastruktury technicznej
profil dodatkowy	teren wielkotowarowej produkcji rolnej teren rolnictwa z zakazem zabudowy teren usług teren zieleni naturalnej teren lasu teren wód
maksymalna nadziemna intensywnosc zabudowy	0.6
maksymalny udzial powierzchni zabudowy	30%
maksymalna wysokosc zabudowy	15.0 m
minimalny udzial powierzchni biologicznie czynnej	30%
geometria Nie można pobrać podglądu podkładu mapowego. Usługa WMTS jest teraz niedostępna.	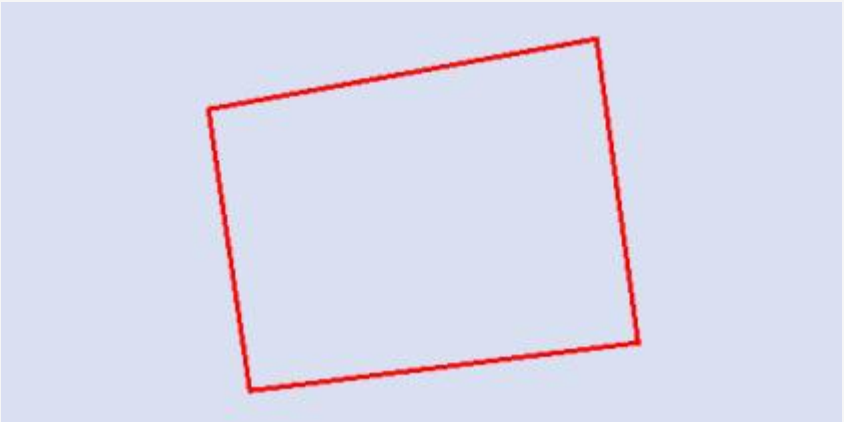
plan	https://www.gov.pl/zagospodarowanieprzestrzenne/app/AktPlanowaniaPrzestrzennego/PL.ZIPPZP.12074/100106-POG/1POG

strefa planistyczna	PL.ZIPPZP.12074_100106-POG_1POG-284SJ_20260925T120000
identifier	https://www.gov.pl/zagospodarowanieprzestrzenne/app/StrefaPlanistyczna/PL.ZIPPZP.12074/100106-POG/1POG-284SJ/20260925T120000
przestrzen nazw	PL.ZIPPZP.12074/100106-POG
lokalny id	1POG-284SJ
wersja id	20260925T120000
poczatek wersji obiektu	2026-09-25T12:00
nazwa	strefa wielofunkcyjna z zabudową mieszkaniową jednorodzinną
oznaczenie	284SJ
symbol	SJ
obowiazuje od	2024-09-30
obowiazuje do	obecnie
status	w opracowaniu https://inspire.ec.europa.eu/codelist/ProcessStepGeneralValue/elaboration
charakter ustalenia	ogólnie wiążące

	https://inspire.ec.europa.eu/codelist/RegulationNatureValue/generallyBinding
profil podstawowy	teren zabudowy mieszkaniowej jednorodzinnej teren usług teren komunikacji teren zieleni urządzonej teren ogrodów działkowych teren infrastruktury technicznej
profil dodatkowy	teren zieleni naturalnej teren lasu teren wód
maksymalna nadziemna intensywnosc zabudowy	0.6
maksymalny udzial powierzchni zabudowy	30%
maksymalna wysokosc zabudowy	10.0 m
minimalny udzial powierzchni biologicznie czynnej	30%
geometria	
plan	https://www.gov.pl/zagospodarowanieprzestrzenne/app/AktPlanowaniaPrzestrzennego/PL.ZIPPZP.12074/100106-POG/1POG

strefa planistyczna	PL.ZIPPZP.12074_100106-POG_1POG-285SZ_20260925T120000
identifier	https://www.gov.pl/zagospodarowanieprzestrzenne/app/StrefaPlanistyczna/PL.ZIPPZP.12074/100106-POG/1POG-285SZ/20260925T120000
przestrzen nazw	PL.ZIPPZP.12074/100106-POG
lokalny id	1POG-285SZ
wersja id	20260925T120000
poczatek wersji obiektu	2026-09-25T12:00
nazwa	strefa wielofunkcyjna z zabudową zagrodową
oznaczenie	285SZ
symbol	SZ
obowiazuje od	2024-09-30
obowiazuje do	obecnie
status	w opracowaniu https://inspire.ec.europa.eu/codelist/ProcessStepGeneralValue/elaboration

charakter ustalenia	ogólnie wiążące https://inspire.ec.europa.eu/codelist/RegulationNatureValue/generallyBinding
profil podstawowy	teren zabudowy zagrodowej teren produkcji w gospodarstwach rolnych teren akwakultury i obsługi rybactwa teren komunikacji teren zieleni urządzonej teren ogrodów działkowych teren infrastruktury technicznej
profil dodatkowy	teren wielkotowarowej produkcji rolnej teren rolnictwa z zakazem zabudowy teren usług teren zieleni naturalnej teren lasu teren wód
maksymalna nadziemna intensywnosc zabudowy	0.6
maksymalny udzial powierzchni zabudowy	30%
maksymalna wysokosc zabudowy	15.0 m
minimalny udzial powierzchni biologicznie czynnej	30%
geometria	
plan	https://www.gov.pl/zagospodarowanieprzestrzenne/app/AktPlanowaniaPrzestrzennego/PL.ZIPPZP.12074/100106-POG/1POG

strefa planistyczna	PL.ZIPPZP.12074_100106-POG_1POG-285SJ_20260925T120000
identifier	https://www.gov.pl/zagospodarowanieprzestrzenne/app/StrefaPlanistyczna/PL.ZIPPZP.12074/100106-POG/1POG-285SJ/20260925T120000
przestrzen nazw	PL.ZIPPZP.12074/100106-POG
lokalny id	1POG-285SJ
wersja id	20260925T120000
poczatek wersji obiektu	2026-09-25T12:00
nazwa	strefa wielofunkcyjna z zabudową mieszkaniową jednorodzinną
oznaczenie	285SJ
symbol	SJ
obowiazuje od	2024-09-30

obowiazuje do	obecnie
status	w opracowaniu https://inspire.ec.europa.eu/codelist/ProcessStepGeneralValue/elaboration
charakter ustalenia	ogólnie wiążące https://inspire.ec.europa.eu/codelist/RegulationNatureValue/generallyBinding
profil podstawowy	teren zabudowy mieszkaniowej jednorodzinnej teren usług teren komunikacji teren zieleni urządzonej teren ogrodów działkowych teren infrastruktury technicznej
profil dodatkowy	teren zieleni naturalnej teren lasu teren wód
maksymalna nadziemna intensywnosc zabudowy	0.6
maksymalny udzial powierzchni zabudowy	30%
maksymalna wysokosc zabudowy	10.0 m
minimalny udzial powierzchni biologicznie czynnej	30%
geometria	
plan	https://www.gov.pl/zagospodarowanieprzestrzenne/app/AktPlanowaniaPrzestrzennego/PL.ZIPPZP.12074/100106-POG/1POG

strefa planistyczna	PL.ZIPPZP.12074_100106-POG_1POG-286SJ_20260925T120000
identifier	https://www.gov.pl/zagospodarowanieprzestrzenne/app/StrefaPlanistyczna/PL.ZIPPZP.12074/100106-POG/1POG-286SJ/20260925T120000
przestrzen nazw	PL.ZIPPZP.12074/100106-POG
lokalny id	1POG-286SJ
wersja id	20260925T120000
poczatek wersji obiektu	2026-09-25T12:00
nazwa	strefa wielofunkcyjna z zabudową mieszkaniową jednorodzinną
oznaczenie	286SJ
symbol	SJ
obowiazuje od	2024-09-30

obowiazuje do	obecnie
status	w opracowaniu https://inspire.ec.europa.eu/codelist/ProcessStepGeneralValue/elaboration
charakter ustalenia	ogólnie wiążące https://inspire.ec.europa.eu/codelist/RegulationNatureValue/generallyBinding
profil podstawowy	teren zabudowy mieszkaniowej jednorodzinnej teren usług teren komunikacji teren zieleni urządzonej teren ogrodów działkowych teren infrastruktury technicznej
profil dodatkowy	teren zieleni naturalnej teren lasu teren wód
maksymalna nadziemna intensywnosc zabudowy	0.6
maksymalny udzial powierzchni zabudowy	30%
maksymalna wysokosc zabudowy	10.0 m
minimalny udzial powierzchni biologicznie czynnej	30%
geometria	
plan	https://www.gov.pl/zagospodarowanieprzestrzenne/app/AktPlanowaniaPrzestrzennego/PL.ZIPPZP.12074/100106-POG/1POG

strefa planistyczna	PL.ZIPPZP.12074_100106-POG_1POG-286SZ_20260925T120000
identifier	https://www.gov.pl/zagospodarowanieprzestrzenne/app/StrefaPlanistyczna/PL.ZIPPZP.12074/100106-POG/1POG-286SZ/20260925T120000
przestrzen nazw	PL.ZIPPZP.12074/100106-POG
lokalny id	1POG-286SZ
wersja id	20260925T120000
poczatek wersji obiektu	2026-09-25T12:00
nazwa	strefa wielofunkcyjna z zabudową zagrodową
oznaczenie	286SZ
symbol	SZ

obowiazuje od	2024-09-30
obowiazuje do	obecnie
status	w opracowaniu https://inspire.ec.europa.eu/codelist/ProcessStepGeneralValue/elaboration
charakter ustalenia	ogólnie wiążące https://inspire.ec.europa.eu/codelist/RegulationNatureValue/generallyBinding
profil podstawowy	teren zabudowy zagrodowej teren produkcji w gospodarstwach rolnych teren akwakultury i obsługi rybactwa teren komunikacji teren zieleni urządzonej teren ogrodów działkowych teren infrastruktury technicznej
profil dodatkowy	teren wielkotowarowej produkcji rolnej teren rolnictwa z zakazem zabudowy teren usług teren zieleni naturalnej teren lasu teren wód
maksymalna nadziemna intensywnosc zabudowy	0.6
maksymalny udzial powierzchni zabudowy	30%
maksymalna wysokosc zabudowy	15.0 m
minimalny udzial powierzchni biologicznie czynnej	30%
geometria	
plan	https://www.gov.pl/zagospodarowanieprzestrzenne/app/AktPlanowaniaPrzestrzennego/PL.ZIPPZP.12074/100106-POG/1POG

strefa planistyczna	PL.ZIPPZP.12074_100106-POG_1POG-287SZ_20260925T120000
identifier	https://www.gov.pl/zagospodarowanieprzestrzenne/app/StrefaPlanistyczna/PL.ZIPPZP.12074/100106-POG/1POG-287SZ/20260925T120000
przestrzen nazw	PL.ZIPPZP.12074/100106-POG
lokalny id	1POG-287SZ
wersja id	20260925T120000
poczatek wersji obiektu	2026-09-25T12:00

nazwa	strefa wielofunkcyjna z zabudową zagrodową
oznaczenie	287SZ
symbol	SZ
obowiazuje od	2024-09-30
obowiazuje do	obecnie
status	w opracowaniu https://inspire.ec.europa.eu/codelist/ProcessStepGeneralValue/elaboration
charakter ustalenia	ogólnie wiążące https://inspire.ec.europa.eu/codelist/RegulationNatureValue/generallyBinding
profil podstawowy	teren zabudowy zagrodowej teren produkcji w gospodarstwach rolnych teren akwakultury i obsługi rybactwa teren komunikacji teren zieleni urządzonej teren ogrodów działkowych teren infrastruktury technicznej
profil dodatkowy	teren zieleni naturalnej teren wód
maksymalna nadziemna intensywnosc zabudowy	0
maksymalny udzial powierzchni zabudowy	0%
maksymalna wysokosc zabudowy	0.0 m
minimalny udzial powierzchni biologicznie czynnej	30%
geometria	
plan	https://www.gov.pl/zagospodarowanieprzestrzenne/app/AktPlanowaniaPrzestrzennego/PL.ZIPPZP.12074/100106-POG/1POG

strefa planistyczna	PL.ZIPPZP.12074_100106-POG_1POG-287SJ_20260925T120000
identifier	https://www.gov.pl/zagospodarowanieprzestrzenne/app/StrefaPlanistyczna/PL.ZIPPZP.12074/100106-POG/1POG-287SJ/20260925T120000
przestrzen nazw	PL.ZIPPZP.12074/100106-POG
lokalny id	1POG-287SJ
wersja id	20260925T120000
poczatek wersji obiektu	2026-09-25T12:00

nazwa	strefa wielofunkcyjna z zabudową mieszkaniową jednorodzinną
oznaczenie	287SJ
symbol	SJ
obowiazuje od	2024-09-30
obowiazuje do	obecnie
status	w opracowaniu https://inspire.ec.europa.eu/codelist/ProcessStepGeneralValue/elaboration
charakter ustalenia	ogólnie wiążące https://inspire.ec.europa.eu/codelist/RegulationNatureValue/generallyBinding
profil podstawowy	teren zabudowy mieszkaniowej jednorodzinnej teren usług teren komunikacji teren zieleni urządzonej teren ogrodów działkowych teren infrastruktury technicznej
profil dodatkowy	teren zieleni naturalnej teren lasu teren wód
maksymalna nadziemna intensywnosc zabudowy	0.6
maksymalny udzial powierzchni zabudowy	30%
maksymalna wysokosc zabudowy	10.0 m
minimalny udzial powierzchni biologicznie czynnej	30%
geometria Nie można pobrać podglądu podkładu mapowego. Usługa WMTS jest teraz niedostępna.	
plan	https://www.gov.pl/zagospodarowanieprzestrzenne/app/AktPlanowaniaPrzestrzennego/PL.ZIPPZP.12074/100106-POG/1POG

strefa planistyczna	PL.ZIPPZP.12074_100106-POG_1POG-288SJ_20260925T120000
identifier	https://www.gov.pl/zagospodarowanieprzestrzenne/app/StrefaPlanistyczna/PL.ZIPPZP.12074/100106-POG/1POG-288SJ/20260925T120000
przestrzen nazw	PL.ZIPPZP.12074/100106-POG
lokalny id	1POG-288SJ
wersja id	20260925T120000

poczatek wersji obiektu	2026-09-25T12:00
nazwa	strefa wielofunkcyjna z zabudową mieszkaniową jednorodzinną
oznaczenie	288SJ
symbol	SJ
obowiazuje od	2024-09-30
obowiazuje do	obecnie
status	w opracowaniu https://inspire.ec.europa.eu/codelist/ProcessStepGeneralValue/elaboration
charakter ustalenia	ogólnie wiążące https://inspire.ec.europa.eu/codelist/RegulationNatureValue/generallyBinding
profil podstawowy	teren zabudowy mieszkaniowej jednorodzinnej teren usług teren komunikacji teren zieleni urządzonej teren ogrodów działkowych teren infrastruktury technicznej
profil dodatkowy	teren zieleni naturalnej teren wód
maksymalna nadziemna intensywnosc zabudowy	0
maksymalny udzial powierzchni zabudowy	0%
maksymalna wysokosc zabudowy	0.0 m
minimalny udzial powierzchni biologicznie czynnej	30%
geometria Nie można pobrać podglądu podkładu mapowego. Usługa WMTS jest teraz niedostępna.	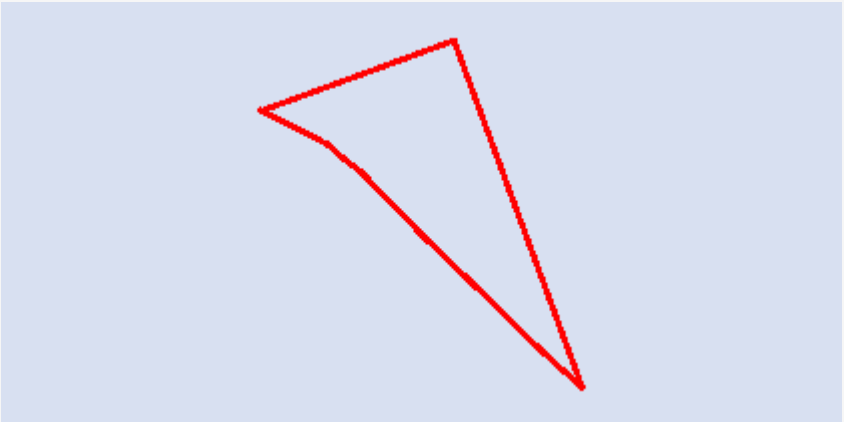
plan	https://www.gov.pl/zagospodarowanieprzestrzenne/app/AktPlanowaniaPrzestrzennego/PL.ZIPPZP.12074/100106-POG/1POG

strefa planistyczna	PL.ZIPPZP.12074_100106-POG_1POG-288SZ_20260925T120000
identifier	https://www.gov.pl/zagospodarowanieprzestrzenne/app/StrefaPlanistyczna/PL.ZIPPZP.12074/100106-POG/1POG-288SZ/20260925T120000
przestrzen nazw	PL.ZIPPZP.12074/100106-POG
lokalny id	1POG-288SZ
wersja id	20260925T120000

poczatek wersji obiektu	2026-09-25T12:00
nazwa	strefa wielofunkcyjna z zabudową zagrodową
oznaczenie	288SZ
symbol	SZ
obowiazuje od	2024-09-30
obowiazuje do	obecnie
status	w opracowaniu https://inspire.ec.europa.eu/codelist/ProcessStepGeneralValue/elaboration
charakter ustalenia	ogólnie wiążące https://inspire.ec.europa.eu/codelist/RegulationNatureValue/generallyBinding
profil podstawowy	teren zabudowy zagrodowej teren produkcji w gospodarstwach rolnych teren akwakultury i obsługi rybactwa teren komunikacji teren zieleni urządzonej teren ogrodów działkowych teren infrastruktury technicznej
profil dodatkowy	teren wielkotowarowej produkcji rolnej teren rolnictwa z zakazem zabudowy teren usług teren zieleni naturalnej teren lasu teren wód
maksymalna nadziemna intensywnosc zabudowy	0.6
maksymalny udzial powierzchni zabudowy	30%
maksymalna wysokosc zabudowy	15.0 m
minimalny udzial powierzchni biologicznie czynnej	30%
geometria	
plan	https://www.gov.pl/zagospodarowanieprzestrzenne/app/AktPlanowaniaPrzestrzennego/PL.ZIPPZP.12074/100106-POG/1POG

strefa planistyczna	PL.ZIPPZP.12074_100106-POG_1POG-289SZ_20260925T120000
identifier	https://www.gov.pl/zagospodarowanieprzestrzenne/app/StrefaPlanistyczna/PL.ZIPPZP.12074/100106-POG/1POG-289SZ/20260925T120000

przestrzen nazw	PL.ZIPPZP.12074/100106-POG
lokalny id	1POG-289SZ
wersja id	20260925T120000
poczatek wersji obiektu	2026-09-25T12:00
nazwa	strefa wielofunkcyjna z zabudową zagrodową
oznaczenie	289SZ
symbol	SZ
obowiazuje od	2024-09-30
obowiazuje do	obecnie
status	w opracowaniu https://inspire.ec.europa.eu/codelist/ProcessStepGeneralValue/elaboration
charakter ustalenia	ogólnie wiążące https://inspire.ec.europa.eu/codelist/RegulationNatureValue/generallyBinding
profil podstawowy	teren zabudowy zagrodowej teren produkcji w gospodarstwach rolnych teren akwakultury i obsługi rybactwa teren komunikacji teren zieleni urządzonej teren ogrodów działkowych teren infrastruktury technicznej
profil dodatkowy	teren wielkotowarowej produkcji rolnej teren rolnictwa z zakazem zabudowy teren usług teren zieleni naturalnej teren lasu teren wód
maksymalna nadziemna intensywnosc zabudowy	0.6
maksymalny udzial powierzchni zabudowy	30%
maksymalna wysokosc zabudowy	15.0 m
minimalny udzial powierzchni biologicznie czynnej	30%
geometria	
plan	https://www.gov.pl/zagospodarowanieprzestrzenne/app/AktPlanowaniaPrzestrzennego/PL.ZIPPZP.12074/100106-POG/1POG

strefa planistyczna	PL.ZIPPZP.12074_100106-POG_1POG-289SJ_20260925T120000
identifier	https://www.gov.pl/zagospodarowanieprzestrzenne/app/StrefaPlanistyczna/PL.ZIPPZP.12074/100106-POG/1POG-289SJ/20260925T120000
przestrzen nazw	PL.ZIPPZP.12074/100106-POG
lokalny id	1POG-289SJ
wersja id	20260925T120000
poczatek wersji obiektu	2026-09-25T12:00
nazwa	strefa wielofunkcyjna z zabudową mieszkaniową jednorodzinną
oznaczenie	289SJ
symbol	SJ
obowiazuje od	2024-09-30
obowiazuje do	obecnie
status	w opracowaniu https://inspire.ec.europa.eu/codelist/ProcessStepGeneralValue/elaboration
charakter ustalenia	ogólnie wiążące https://inspire.ec.europa.eu/codelist/RegulationNatureValue/generallyBinding
profil podstawowy	teren zabudowy mieszkaniowej jednorodzinnej teren usług teren komunikacji teren zieleni urządzonej teren ogrodów działkowych teren infrastruktury technicznej
profil dodatkowy	teren zieleni naturalnej teren lasu teren wód
maksymalna nadziemna intensywnosc zabudowy	0.6
maksymalny udzial powierzchni zabudowy	30%
maksymalna wysokosc zabudowy	10.0 m
minimalny udzial powierzchni biologicznie czynnej	30%
geometria	
plan	https://www.gov.pl/zagospodarowanieprzestrzenne/app/AktPlanowaniaPrzestrzennego/PL.ZIPPZP.12074/100106-POG/1POG

strefa planistyczna	PL.ZIPPZP.12074_100106-POG_1POG-290SJ_20260925T120000
identifier	https://www.gov.pl/zagospodarowanieprzestrzenne/app/StrefaPlanistyczna/PL.ZIPPZP.12074/100106-POG/1POG-290SJ/20260925T120000
przestrzen nazw	PL.ZIPPZP.12074/100106-POG
lokalny id	1POG-290SJ
wersja id	20260925T120000
poczatek wersji obiektu	2026-09-25T12:00
nazwa	strefa wielofunkcyjna z zabudową mieszkaniową jednorodzinną
oznaczenie	290SJ
symbol	SJ
obowiazuje od	2024-09-30
obowiazuje do	obecnie
status	w opracowaniu https://inspire.ec.europa.eu/codelist/ProcessStepGeneralValue/elaboration
charakter ustalenia	ogólnie wiążące https://inspire.ec.europa.eu/codelist/RegulationNatureValue/generallyBinding
profil podstawowy	teren zabudowy mieszkaniowej jednorodzinnej teren usług teren komunikacji teren zieleni urządzonej teren ogrodów działkowych teren infrastruktury technicznej
profil dodatkowy	teren zieleni naturalnej teren lasu teren wód
maksymalna nadziemna intensywnosc zabudowy	0.6
maksymalny udzial powierzchni zabudowy	30%
maksymalna wysokosc zabudowy	10.0 m
minimalny udzial powierzchni biologicznie czynnej	30%
geometria	
plan	https://www.gov.pl/zagospodarowanieprzestrzenne/app/AktPlanowaniaPrzestrzennego/PL.ZIPPZP.12074/100106-POG/1POG

strefa planistyczna	PL.ZIPPZP.12074_100106-POG_1POG-290SZ_20260925T120000
identifier	https://www.gov.pl/zagospodarowanieprzestrzenne/app/StrefaPlanistyczna/PL.ZIPPZP.12074/100106-POG/1POG-290SZ/20260925T120000
przestrzen nazw	PL.ZIPPZP.12074/100106-POG
lokalny id	1POG-290SZ
wersja id	20260925T120000
poczatek wersji obiektu	2026-09-25T12:00
nazwa	strefa wielofunkcyjna z zabudową zagrodową
oznaczenie	290SZ
symbol	SZ
obowiazuje od	2024-09-30
obowiazuje do	obecnie
status	w opracowaniu https://inspire.ec.europa.eu/codelist/ProcessStepGeneralValue/elaboration
charakter ustalenia	ogólnie wiążące https://inspire.ec.europa.eu/codelist/RegulationNatureValue/generallyBinding
profil podstawowy	teren zabudowy zagrodowej teren produkcji w gospodarstwach rolnych teren akwakultury i obsługi rybactwa teren komunikacji teren zieleni urządzonej teren ogrodów działkowych teren infrastruktury technicznej
profil dodatkowy	teren wielkotowarowej produkcji rolnej teren rolnictwa z zakazem zabudowy teren usług teren zieleni naturalnej teren lasu teren wód
maksymalna nadziemna intensywnosc zabudowy	0.7
maksymalny udzial powierzchni zabudowy	35%
maksymalna wysokosc zabudowy	15.0 m
minimalny udzial powierzchni biologicznie czynnej	30%
geometria	

plan	https://www.gov.pl/zagospodarowanieprzestrzenne/app/AktPlanowaniaPrzestrzennego/PL.ZIPPZP.12074/100106-POG/1POG

strefa planistyczna	PL.ZIPPZP.12074_100106-POG_1POG-291SJ_20260925T120000
identifier	https://www.gov.pl/zagospodarowanieprzestrzenne/app/StrefaPlanistyczna/PL.ZIPPZP.12074/100106-POG/1POG-291SJ/20260925T120000
przestrzen nazw	PL.ZIPPZP.12074/100106-POG
lokalny id	1POG-291SJ
wersja id	20260925T120000
poczatek wersji obiektu	2026-09-25T12:00
nazwa	strefa wielofunkcyjna z zabudową mieszkaniową jednorodzinną
oznaczenie	291SJ
symbol	SJ
obowiazuje od	2024-09-30
obowiazuje do	obecnie
status	w opracowaniu https://inspire.ec.europa.eu/codelist/ProcessStepGeneralValue/elaboration
charakter ustalenia	ogólnie wiążące https://inspire.ec.europa.eu/codelist/RegulationNatureValue/generallyBinding
profil podstawowy	teren zabudowy mieszkaniowej jednorodzinnej teren usług teren komunikacji teren zieleni urządzonej teren ogrodów działkowych teren infrastruktury technicznej
profil dodatkowy	teren zieleni naturalnej teren lasu teren wód
maksymalna nadziemna intensywnosc zabudowy	0.6
maksymalny udzial powierzchni zabudowy	30%
maksymalna wysokosc zabudowy	10.0 m
minimalny udzial powierzchni biologicznie czynnej	30%

geometria Nie można pobrać podglądu podkładu mapowego. Usługa WMTS jest teraz niedostępna.	
plan	https://www.gov.pl/zagospodarowanieprzestrzenne/app/AktPlanowaniaPrzestrzennego/PL.ZIPPZP.12074/100106-POG/1POG
strefa planistyczna	PL.ZIPPZP.12074_100106-POG_1POG-291SZ_20260925T120000
identifier	https://www.gov.pl/zagospodarowanieprzestrzenne/app/StrefaPlanistyczna/PL.ZIPPZP.12074/100106-POG/1POG-291SZ/20260925T120000
przestrzen nazw	PL.ZIPPZP.12074/100106-POG
lokalny id	1POG-291SZ
wersja id	20260925T120000
poczatek wersji obiektu	2026-09-25T12:00
nazwa	strefa wielofunkcyjna z zabudową zagrodową
oznaczenie	291SZ
symbol	SZ
obowiazuje od	2024-09-30
obowiazuje do	obecnie
status	w opracowaniu https://inspire.ec.europa.eu/codelist/ProcessStepGeneralValue/elaboration
charakter ustalenia	ogólnie wiążące https://inspire.ec.europa.eu/codelist/RegulationNatureValue/generallyBinding
profil podstawowy	teren zabudowy zagrodowej teren produkcji w gospodarstwach rolnych teren akwakultury i obsługi rybactwa teren komunikacji teren zieleni urządzonej teren ogrodów działkowych teren infrastruktury technicznej
profil dodatkowy	teren wielkotowarowej produkcji rolnej teren rolnictwa z zakazem zabudowy teren usług teren zieleni naturalnej teren lasu teren wód
maksymalna nadziemna intensywnosc zabudowy	0.6
maksymalny udzial powierzchni zabudowy	30%

maksymalna wysokosc zabudowy	15.0 m
minimalny udzial powierzchni biologicznie czynnej	30%
geometria Nie można pobrać podglądu podkładu mapowego. Usługa WMTS jest teraz niedostępna.	
plan	https://www.gov.pl/zagospodarowanieprzestrzenne/app/AktPlanowaniaPrzestrzennego/PL.ZIPPZP.12074/100106-POG/1POG
strefa planistyczna	PL.ZIPPZP.12074_100106-POG_1POG-292SZ_20260925T120000
identifier	https://www.gov.pl/zagospodarowanieprzestrzenne/app/StrefaPlanistyczna/PL.ZIPPZP.12074/100106-POG/1POG-292SZ/20260925T120000
przestrzen nazw	PL.ZIPPZP.12074/100106-POG
lokalny id	1POG-292SZ
wersja id	20260925T120000
poczatek wersji obiektu	2026-09-25T12:00
nazwa	strefa wielofunkcyjna z zabudową zagrodową
oznaczenie	292SZ
symbol	SZ
obowiazuje od	2024-09-30
obowiazuje do	obecnie
status	w opracowaniu https://inspire.ec.europa.eu/codelist/ProcessStepGeneralValue/elaboration
charakter ustalenia	ogólnie wiążące https://inspire.ec.europa.eu/codelist/RegulationNatureValue/generallyBinding
profil podstawowy	teren zabudowy zagrodowej teren produkcji w gospodarstwach rolnych teren akwakultury i obsługi rybactwa teren komunikacji teren zieleni urządzonej teren ogrodów działkowych teren infrastruktury technicznej
profil dodatkowy	teren wielkotowarowej produkcji rolnej teren rolnictwa z zakazem zabudowy teren usług teren zieleni naturalnej teren lasu teren wód

maksymalna nadziemna intensywnosc zabudowy	0.6
maksymalny udzial powierzchni zabudowy	30%
maksymalna wysokosc zabudowy	15.0 m
minimalny udzial powierzchni biologicznie czynnej	30%
geometria	
plan	https://www.gov.pl/zagospodarowanieprzestrzenne/app/AktPlanowaniaPrzestrzennego/PL.ZIPPZP.12074/100106-POG/1POG

strefa planistyczna	PL.ZIPPZP.12074_100106-POG_1POG-292SJ_20260925T120000
identifier	https://www.gov.pl/zagospodarowanieprzestrzenne/app/StrefaPlanistyczna/PL.ZIPPZP.12074/100106-POG/1POG-292SJ/20260925T120000
przestrzen nazw	PL.ZIPPZP.12074/100106-POG
lokalny id	1POG-292SJ
wersja id	20260925T120000
poczatek wersji obiektu	2026-09-25T12:00
nazwa	strefa wielofunkcyjna z zabudową mieszkaniową jednorodzinną
oznaczenie	292SJ
symbol	SJ
obowiazuje od	2024-09-30
obowiazuje do	obecnie
status	w opracowaniu https://inspire.ec.europa.eu/codelist/ProcessStepGeneralValue/elaboration
charakter ustalenia	ogólnie wiążące https://inspire.ec.europa.eu/codelist/RegulationNatureValue/generallyBinding
profil podstawowy	teren zabudowy mieszkaniowej jednorodzinnej teren usług teren komunikacji teren zieleni urządzonej teren ogrodów działkowych teren infrastruktury technicznej
profil dodatkowy	teren zieleni naturalnej teren lasu teren wód

maksymalna nadziemna intensywnosc zabudowy	0.6
maksymalny udzial powierzchni zabudowy	30%
maksymalna wysokosc zabudowy	10.0 m
minimalny udzial powierzchni biologicznie czynnej	30%
geometria	
plan	https://www.gov.pl/zagospodarowanieprzestrzenne/app/AktPlanowaniaPrzestrzennego/PL.ZIPPZP.12074/100106-POG/1POG

strefa planistyczna	PL.ZIPPZP.12074_100106-POG_1POG-293SJ_20260925T120000
identifier	https://www.gov.pl/zagospodarowanieprzestrzenne/app/StrefaPlanistyczna/PL.ZIPPZP.12074/100106-POG/1POG-293SJ/20260925T120000
przestrzen nazw	PL.ZIPPZP.12074/100106-POG
lokalny id	1POG-293SJ
wersja id	20260925T120000
poczatek wersji obiektu	2026-09-25T12:00
nazwa	strefa wielofunkcyjna z zabudową mieszkaniową jednorodzinną
oznaczenie	293SJ
symbol	SJ
obowiazuje od	2024-09-30
obowiazuje do	obecnie
status	w opracowaniu https://inspire.ec.europa.eu/codelist/ProcessStepGeneralValue/elaboration
charakter ustalenia	ogólnie wiążące https://inspire.ec.europa.eu/codelist/RegulationNatureValue/generallyBinding
profil podstawowy	teren zabudowy mieszkaniowej jednorodzinnej teren usług teren komunikacji teren zieleni urządzonej teren ogrodów działkowych teren infrastruktury technicznej
profil dodatkowy	teren zieleni naturalnej teren lasu

	teren wód
maksymalna nadziemna intensywnosc zabudowy	0.6
maksymalny udzial powierzchni zabudowy	30%
maksymalna wysokosc zabudowy	10.0 m
minimalny udzial powierzchni biologicznie czynnej	30%
geometria	
plan	https://www.gov.pl/zagospodarowanieprzestrzenne/app/AktPlanowaniaPrzestrzennego/PL.ZIPPZP.12074/100106-POG/1POG

strefa planistyczna	PL.ZIPPZP.12074_100106-POG_1POG-293SZ_20260925T120000
identifier	https://www.gov.pl/zagospodarowanieprzestrzenne/app/StrefaPlanistyczna/PL.ZIPPZP.12074/100106-POG/1POG-293SZ/20260925T120000
przestrzen nazw	PL.ZIPPZP.12074/100106-POG
lokalny id	1POG-293SZ
wersja id	20260925T120000
poczatek wersji obiektu	2026-09-25T12:00
nazwa	strefa wielofunkcyjna z zabudową zagrodową
oznaczenie	293SZ
symbol	SZ
obowiazuje od	2024-09-30
obowiazuje do	obecnie
status	w opracowaniu https://inspire.ec.europa.eu/codelist/ProcessStepGeneralValue/elaboration
charakter ustalenia	ogólnie wiążące https://inspire.ec.europa.eu/codelist/RegulationNatureValue/generallyBinding
profil podstawowy	teren zabudowy zagrodowej teren produkcji w gospodarstwach rolnych teren akwakultury i obsługi rybactwa teren komunikacji teren zieleni urządzonej teren ogrodów działkowych teren infrastruktury technicznej

profil dodatkowy	teren wielkotowarowej produkcji rolnej teren rolnictwa z zakazem zabudowy teren usług teren zieleni naturalnej teren lasu teren wód
maksymalna nadziemna intensywnosc zabudowy	0.7
maksymalny udzial powierzchni zabudowy	35%
maksymalna wysokosc zabudowy	15.0 m
minimalny udzial powierzchni biologicznie czynnej	30%
geometria	
plan	https://www.gov.pl/zagospodarowanieprzestrzenne/app/AktPlanowaniaPrzestrzennego/PL.ZIPPZP.12074/100106-POG/1POG

strefa planistyczna	PL.ZIPPZP.12074_100106-POG_1POG-294SZ_20260925T120000
identifier	https://www.gov.pl/zagospodarowanieprzestrzenne/app/StrefaPlanistyczna/PL.ZIPPZP.12074/100106-POG/1POG-294SZ/20260925T120000
przestrzen nazw	PL.ZIPPZP.12074/100106-POG
lokalny id	1POG-294SZ
wersja id	20260925T120000
poczatek wersji obiektu	2026-09-25T12:00
nazwa	strefa wielofunkcyjna z zabudową zagrodową
oznaczenie	294SZ
symbol	SZ
obowiazuje od	2024-09-30
obowiazuje do	obecnie
status	w opracowaniu https://inspire.ec.europa.eu/codelist/ProcessStepGeneralValue/elaboration
charakter ustalenia	ogólnie wiążące https://inspire.ec.europa.eu/codelist/RegulationNatureValue/generallyBinding
profil podstawowy	teren zabudowy zagrodowej teren produkcji w gospodarstwach rolnych teren akwakultury i obsługi rybactwa

	teren komunikacji teren zieleni urządzonej teren ogrodów działkowych teren infrastruktury technicznej
profil dodatkowy	teren wielkotowarowej produkcji rolnej teren rolnictwa z zakazem zabudowy teren usług teren zieleni naturalnej teren lasu teren wód
maksymalna nadziemna intensywnosc zabudowy	0.7
maksymalny udzial powierzchni zabudowy	35%
maksymalna wysokosc zabudowy	15.0 m
minimalny udzial powierzchni biologicznie czynnej	30%
geometria	
plan	https://www.gov.pl/zagospodarowanieprzestrzenne/app/AktPlanowaniaPrzestrzennego/PL.ZIPPZP.12074/100106-POG/1POG

strefa planistyczna	PL.ZIPPZP.12074_100106-POG_1POG-294SJ_20260925T120000
identifier	https://www.gov.pl/zagospodarowanieprzestrzenne/app/StrefaPlanistyczna/PL.ZIPPZP.12074/100106-POG/1POG-294SJ/20260925T120000
przestrzen nazw	PL.ZIPPZP.12074/100106-POG
lokalny id	1POG-294SJ
wersja id	20260925T120000
poczatek wersji obiektu	2026-09-25T12:00
nazwa	strefa wielofunkcyjna z zabudową mieszkaniową jednorodzinną
oznaczenie	294SJ
symbol	SJ
obowiazuje od	2024-09-30
obowiazuje do	obecnie
status	w opracowaniu https://inspire.ec.europa.eu/codelist/ProcessStepGeneralValue/elaboration
charakter ustalenia	ogólnie wiążące https://inspire.ec.europa.eu/codelist/RegulationNatureValue

	/generallyBinding
profil podstawowy	teren zabudowy mieszkaniowej jednorodzinnej teren usług teren komunikacji teren zieleni urządzonej teren ogrodów działkowych teren infrastruktury technicznej
profil dodatkowy	teren zieleni naturalnej teren lasu teren wód
maksymalna nadziemna intensywnosc zabudowy	0.6
maksymalny udzial powierzchni zabudowy	30%
maksymalna wysokosc zabudowy	10.0 m
minimalny udzial powierzchni biologicznie czynnej	30%
geometria	
plan	https://www.gov.pl/zagospodarowanieprzestrzenne/app/AktPlanowaniaPrzestrzennego/PL.ZIPPZP.12074/100106-POG/1POG

strefa planistyczna	PL.ZIPPZP.12074_100106-POG_1POG-295SZ_20260925T120000
identifier	https://www.gov.pl/zagospodarowanieprzestrzenne/app/StrefaPlanistyczna/PL.ZIPPZP.12074/100106-POG/1POG-295SZ/20260925T120000
przestrzen nazw	PL.ZIPPZP.12074/100106-POG
lokalny id	1POG-295SZ
wersja id	20260925T120000
poczatek wersji obiektu	2026-09-25T12:00
nazwa	strefa wielofunkcyjna z zabudową zagrodową
oznaczenie	295SZ
symbol	SZ
obowiazuje od	2024-09-30
obowiazuje do	obecnie
status	w opracowaniu https://inspire.ec.europa.eu/codelist/ProcessStepGeneralValue/elaboration
charakter ustalenia	ogólnie wiążące

	https://inspire.ec.europa.eu/codelist/RegulationNatureValue/generallyBinding
profil podstawowy	teren zabudowy zagrodowej teren produkcji w gospodarstwach rolnych teren akwakultury i obsługi rybactwa teren komunikacji teren zieleni urządzonej teren ogrodów działkowych teren infrastruktury technicznej
profil dodatkowy	teren wielkotowarowej produkcji rolnej teren rolnictwa z zakazem zabudowy teren usług teren zieleni naturalnej teren lasu teren wód
maksymalna nadziemna intensywnosc zabudowy	0.6
maksymalny udzial powierzchni zabudowy	30%
maksymalna wysokosc zabudowy	15.0 m
minimalny udzial powierzchni biologicznie czynnej	30%
geometria	
plan	https://www.gov.pl/zagospodarowanieprzestrzenne/app/AktPlanowaniaPrzestrzennego/PL.ZIPPZP.12074/100106-POG/1POG

strefa planistyczna	PL.ZIPPZP.12074_100106-POG_1POG-295SJ_20260925T120000
identifier	https://www.gov.pl/zagospodarowanieprzestrzenne/app/StrefaPlanistyczna/PL.ZIPPZP.12074/100106-POG/1POG-295SJ/20260925T120000
przestrzen nazw	PL.ZIPPZP.12074/100106-POG
lokalny id	1POG-295SJ
wersja id	20260925T120000
poczatek wersji obiektu	2026-09-25T12:00
nazwa	strefa wielofunkcyjna z zabudową mieszkaniową jednorodzinną
oznaczenie	295SJ
symbol	SJ
obowiazuje od	2024-09-30
obowiazuje do	obecnie

status	w opracowaniu https://inspire.ec.europa.eu/codelist/ProcessStepGeneralValue/elaboration
charakter ustalenia	ogólnie wiążące https://inspire.ec.europa.eu/codelist/RegulationNatureValue/generallyBinding
profil podstawowy	teren zabudowy mieszkaniowej jednorodzinnej teren usług teren komunikacji teren zieleni urządzonej teren ogrodów działkowych teren infrastruktury technicznej
profil dodatkowy	teren zieleni naturalnej teren lasu teren wód
maksymalna nadziemna intensywnosc zabudowy	0.6
maksymalny udzial powierzchni zabudowy	30%
maksymalna wysokosc zabudowy	10.0 m
minimalny udzial powierzchni biologicznie czynnej	30%
geometria	
plan	https://www.gov.pl/zagospodarowanieprzestrzenne/app/AktPlanowaniaPrzestrzennego/PL.ZIPPZP.12074/100106-POG/1POG

strefa planistyczna	PL.ZIPPZP.12074_100106-POG_1POG-296SZ_20260925T120000
identifier	https://www.gov.pl/zagospodarowanieprzestrzenne/app/StrefaPlanistyczna/PL.ZIPPZP.12074/100106-POG/1POG-296SZ/20260925T120000
przestrzen nazw	PL.ZIPPZP.12074/100106-POG
lokalny id	1POG-296SZ
wersja id	20260925T120000
poczatek wersji obiektu	2026-09-25T12:00
nazwa	strefa wielofunkcyjna z zabudową zagrodową
oznaczenie	296SZ
symbol	SZ
obowiazuje od	2024-09-30
obowiazuje do	obecnie

status	w opracowaniu https://inspire.ec.europa.eu/codelist/ProcessStepGeneralValue/elaboration
charakter ustalenia	ogólnie wiążące https://inspire.ec.europa.eu/codelist/RegulationNatureValue/generallyBinding
profil podstawowy	teren zabudowy zagrodowej teren produkcji w gospodarstwach rolnych teren akwakultury i obsługi rybactwa teren komunikacji teren zieleni urządzonej teren ogrodów działkowych teren infrastruktury technicznej
profil dodatkowy	teren wielkotowarowej produkcji rolnej teren rolnictwa z zakazem zabudowy teren usług teren zieleni naturalnej teren lasu teren wód
maksymalna nadziemna intensywnosc zabudowy	0.7
maksymalny udzial powierzchni zabudowy	35%
maksymalna wysokosc zabudowy	15.0 m
minimalny udzial powierzchni biologicznie czynnej	30%
geometria	
plan	https://www.gov.pl/zagospodarowanieprzestrzenne/app/AktPlanowaniaPrzestrzennego/PL.ZIPPZP.12074/100106-POG/1POG

strefa planistyczna	PL.ZIPPZP.12074_100106-POG_1POG-296SJ_20260925T120000
identifier	https://www.gov.pl/zagospodarowanieprzestrzenne/app/StrefaPlanistyczna/PL.ZIPPZP.12074/100106-POG/1POG-296SJ/20260925T120000
przestrzen nazw	PL.ZIPPZP.12074/100106-POG
lokalny id	1POG-296SJ
wersja id	20260925T120000
poczatek wersji obiektu	2026-09-25T12:00
nazwa	strefa wielofunkcyjna z zabudową mieszkaniową jednorodzinną
oznaczenie	296SJ

symbol	SJ
obowiazuje od	2024-09-30
obowiazuje do	obecnie
status	w opracowaniu https://inspire.ec.europa.eu/codelist/ProcessStepGeneralValue/elaboration
charakter ustalenia	ogólnie wiążące https://inspire.ec.europa.eu/codelist/RegulationNatureValue/generallyBinding
profil podstawowy	teren zabudowy mieszkaniowej jednorodzinnej teren usług teren komunikacji teren zieleni urządzonej teren ogrodów działkowych teren infrastruktury technicznej
profil dodatkowy	teren zieleni naturalnej teren lasu teren wód
maksymalna nadziemna intensywnosc zabudowy	0.6
maksymalny udzial powierzchni zabudowy	30%
maksymalna wysokosc zabudowy	10.0 m
minimalny udzial powierzchni biologicznie czynnej	30%
geometria Nie można pobrać podglądu podkładu mapowego. Usługa WMTS jest teraz niedostępna.	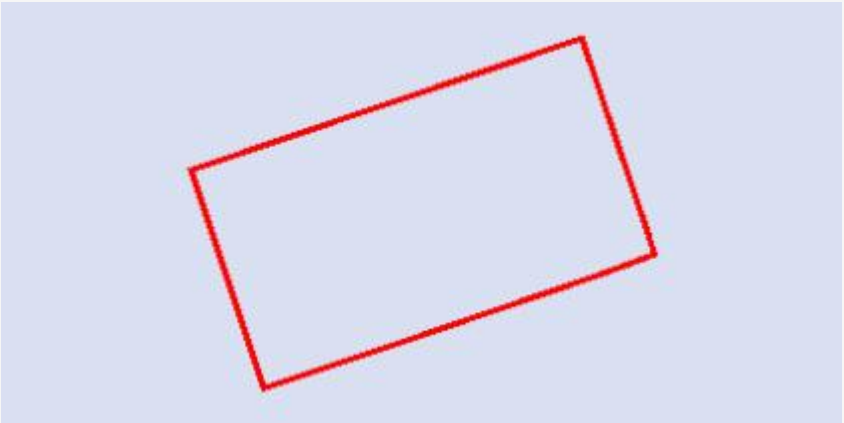
plan	https://www.gov.pl/zagospodarowanieprzestrzenne/app/AktPlanowaniaPrzestrzennego/PL.ZIPPZP.12074/100106-POG/1POG

strefa planistyczna	PL.ZIPPZP.12074_100106-POG_1POG-297SJ_20260925T120000
identifier	https://www.gov.pl/zagospodarowanieprzestrzenne/app/StrefaPlanistyczna/PL.ZIPPZP.12074/100106-POG/1POG-297SJ/20260925T120000
przestrzen nazw	PL.ZIPPZP.12074/100106-POG
lokalny id	1POG-297SJ
wersja id	20260925T120000
poczatek wersji obiektu	2026-09-25T12:00
nazwa	strefa wielofunkcyjna z zabudową mieszkaniową jednorodzinną
oznaczenie	297SJ

symbol	SJ
obowiazuje od	2024-09-30
obowiazuje do	obecnie
status	w opracowaniu https://inspire.ec.europa.eu/codelist/ProcessStepGeneralValue/elaboration
charakter ustalenia	ogólnie wiążące https://inspire.ec.europa.eu/codelist/RegulationNatureValue/generallyBinding
profil podstawowy	teren zabudowy mieszkaniowej jednorodzinnej teren usług teren komunikacji teren zieleni urządzonej teren ogrodów działkowych teren infrastruktury technicznej
profil dodatkowy	teren zieleni naturalnej teren lasu teren wód
maksymalna nadziemna intensywnosc zabudowy	0.6
maksymalny udzial powierzchni zabudowy	30%
maksymalna wysokosc zabudowy	10.0 m
minimalny udzial powierzchni biologicznie czynnej	30%
geometria	
plan	https://www.gov.pl/zagospodarowanieprzestrzenne/app/AktPlanowaniaPrzestrzennego/PL.ZIPPZP.12074/100106-POG/1POG

strefa planistyczna	PL.ZIPPZP.12074_100106-POG_1POG-297SZ_20260925T120000
identifier	https://www.gov.pl/zagospodarowanieprzestrzenne/app/StrefaPlanistyczna/PL.ZIPPZP.12074/100106-POG/1POG-297SZ/20260925T120000
przestrzen nazw	PL.ZIPPZP.12074/100106-POG
lokalny id	1POG-297SZ
wersja id	20260925T120000
poczatek wersji obiektu	2026-09-25T12:00
nazwa	strefa wielofunkcyjna z zabudową zagrodową

oznaczenie	297SZ
symbol	SZ
obowiazuje od	2024-09-30
obowiazuje do	obecnie
status	w opracowaniu https://inspire.ec.europa.eu/codelist/ProcessStepGeneralValue/elaboration
charakter ustalenia	ogólnie wiążące https://inspire.ec.europa.eu/codelist/RegulationNatureValue/generallyBinding
profil podstawowy	teren zabudowy zagrodowej teren produkcji w gospodarstwach rolnych teren akwakultury i obsługi rybactwa teren komunikacji teren zieleni urządzonej teren ogrodów działkowych teren infrastruktury technicznej
profil dodatkowy	teren wielkotowarowej produkcji rolnej teren rolnictwa z zakazem zabudowy teren usług teren zieleni naturalnej teren lasu teren wód
maksymalna nadziemna intensywnosc zabudowy	0.6
maksymalny udzial powierzchni zabudowy	30%
maksymalna wysokosc zabudowy	15.0 m
minimalny udzial powierzchni biologicznie czynnej	30%
geometria Nie można pobrać podglądu podkładu mapowego. Usługa WMTS jest teraz niedostępna.	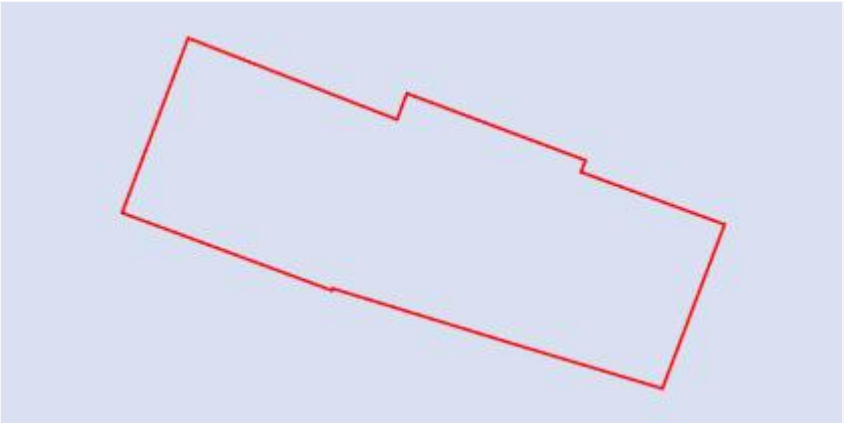
plan	https://www.gov.pl/zagospodarowanieprzestrzenne/app/AktPlanowaniaPrzestrzennego/PL.ZIPPZP.12074/100106-POG/1POG

strefa planistyczna	PL.ZIPPZP.12074_100106-POG_1POG-298SJ_20260925T120000
identifier	https://www.gov.pl/zagospodarowanieprzestrzenne/app/StrefaPlanistyczna/PL.ZIPPZP.12074/100106-POG/1POG-298SJ/20260925T120000
przestrzen nazw	PL.ZIPPZP.12074/100106-POG
lokalny id	1POG-298SJ

wersja id	20260925T120000
poczatek wersji obiektu	2026-09-25T12:00
nazwa	strefa wielofunkcyjna z zabudową mieszkaniową jednorodzinną
oznaczenie	298SJ
symbol	SJ
obowiazuje od	2024-09-30
obowiazuje do	obecnie
status	w opracowaniu https://inspire.ec.europa.eu/codelist/ProcessStepGeneralValue/elaboration
charakter ustalenia	ogólnie wiążące https://inspire.ec.europa.eu/codelist/RegulationNatureValue/generallyBinding
profil podstawowy	teren zabudowy mieszkaniowej jednorodzinnej teren usług teren komunikacji teren zieleni urządzonej teren ogrodów działkowych teren infrastruktury technicznej
profil dodatkowy	teren zieleni naturalnej teren lasu teren wód
maksymalna nadziemna intensywnosc zabudowy	0.6
maksymalny udzial powierzchni zabudowy	30%
maksymalna wysokosc zabudowy	10.0 m
minimalny udzial powierzchni biologicznie czynnej	30%
geometria	
plan	https://www.gov.pl/zagospodarowanieprzestrzenne/app/AktPlanowaniaPrzestrzennego/PL.ZIPPZP.12074/100106-POG/1POG

strefa planistyczna	PL.ZIPPZP.12074_100106-POG_1POG-298SZ_20260925T120000
identifier	https://www.gov.pl/zagospodarowanieprzestrzenne/app/StrefaPlanistyczna/PL.ZIPPZP.12074/100106-POG/1POG-298SZ/20260925T120000
przestrzen nazw	PL.ZIPPZP.12074/100106-POG
lokalny id	1POG-298SZ

wersja id	20260925T120000
poczatek wersji obiektu	2026-09-25T12:00
nazwa	strefa wielofunkcyjna z zabudową zagrodową
oznaczenie	298SZ
symbol	SZ
obowiazuje od	2024-09-30
obowiazuje do	obecnie
status	w opracowaniu https://inspire.ec.europa.eu/codelist/ProcessStepGeneralValue/elaboration
charakter ustalenia	ogólnie wiążące https://inspire.ec.europa.eu/codelist/RegulationNatureValue/generallyBinding
profil podstawowy	teren zabudowy zagrodowej teren produkcji w gospodarstwach rolnych teren akwakultury i obsługi rybactwa teren komunikacji teren zieleni urządzonej teren ogrodów działkowych teren infrastruktury technicznej
profil dodatkowy	teren wielkotowarowej produkcji rolnej teren rolnictwa z zakazem zabudowy teren usług teren zieleni naturalnej teren lasu teren wód
maksymalna nadziemna intensywnosc zabudowy	0.6
maksymalny udzial powierzchni zabudowy	30%
maksymalna wysokosc zabudowy	15.0 m
minimalny udzial powierzchni biologicznie czynnej	30%
geometria	
plan	https://www.gov.pl/zagospodarowanieprzestrzenne/app/AktPlanowaniaPrzestrzennego/PL.ZIPPZP.12074/100106-POG/1POG

strefa planistyczna	PL.ZIPPZP.12074_100106-POG_1POG-299SJ_20260925T120000
identifier	https://www.gov.pl/zagospodarowanieprzestrzenne/app/StrefaPlanistyczna/PL.ZIPPZP.12074/100106-POG/1POG-299SJ

	/20260925T120000
przestrzen nazw	PL.ZIPPZP.12074/100106-POG
lokalny id	1POG-299SJ
wersja id	20260925T120000
poczatek wersji obiektu	2026-09-25T12:00
nazwa	strefa wielofunkcyjna z zabudową mieszkaniową jednorodzinną
oznaczenie	299SJ
symbol	SJ
obowiazuje od	2024-09-30
obowiazuje do	obecnie
status	w opracowaniu https://inspire.ec.europa.eu/codelist/ProcessStepGeneralValue/elaboration
charakter ustalenia	ogólnie wiążące https://inspire.ec.europa.eu/codelist/RegulationNatureValue/generallyBinding
profil podstawowy	teren zabudowy mieszkaniowej jednorodzinnej teren usług teren komunikacji teren zieleni urządzonej teren ogrodów działkowych teren infrastruktury technicznej
profil dodatkowy	teren zieleni naturalnej teren lasu teren wód
maksymalna nadziemna intensywnosc zabudowy	0.6
maksymalny udzial powierzchni zabudowy	30%
maksymalna wysokosc zabudowy	10.0 m
minimalny udzial powierzchni biologicznie czynnej	30%
geometria	
plan	https://www.gov.pl/zagospodarowanieprzestrzenne/app/AktPlanowaniaPrzestrzennego/PL.ZIPPZP.12074/100106-POG/1POG

strefa planistyczna	PL.ZIPPZP.12074_100106-POG_1POG-299SZ_20260925T120000
identifier	https://www.gov.pl/zagospodarowanieprzestrzenne/app

	/StrefaPlanistyczna/PL.ZIPPZP.12074/100106-POG/1POG-299SZ/20260925T120000
przestrzen nazw	PL.ZIPPZP.12074/100106-POG
lokalny id	1POG-299SZ
wersja id	20260925T120000
poczatek wersji obiektu	2026-09-25T12:00
nazwa	strefa wielofunkcyjna z zabudową zagrodową
oznaczenie	299SZ
symbol	SZ
obowiazuje od	2024-09-30
obowiazuje do	obecnie
status	w opracowaniu https://inspire.ec.europa.eu/codelist/ProcessStepGeneralValue/elaboration
charakter ustalenia	ogólnie wiążące https://inspire.ec.europa.eu/codelist/RegulationNatureValue/generallyBinding
profil podstawowy	teren zabudowy zagrodowej teren produkcji w gospodarstwach rolnych teren akwakultury i obsługi rybactwa teren komunikacji teren zieleni urządzonej teren ogrodów działkowych teren infrastruktury technicznej
profil dodatkowy	teren wielkotowarowej produkcji rolnej teren rolnictwa z zakazem zabudowy teren usług teren zieleni naturalnej teren lasu teren wód
maksymalna nadziemna intensywnosc zabudowy	0.6
maksymalny udzial powierzchni zabudowy	30%
maksymalna wysokosc zabudowy	15.0 m
minimalny udzial powierzchni biologicznie czynnej	30%
geometria	
plan	https://www.gov.pl/zagospodarowanieprzestrzenne/app

	/AktPlanowaniaPrzestrzennego/PL.ZIPPZP.12074/100106-POG/1POG
strefa planistyczna	PL.ZIPPZP.12074_100106-POG_1POG-300SZ_20260925T120000
identifier	https://www.gov.pl/zagospodarowanieprzestrzenne/app/StrefaPlanistyczna/PL.ZIPPZP.12074/100106-POG/1POG-300SZ/20260925T120000
przestrzen nazw	PL.ZIPPZP.12074/100106-POG
lokalny id	1POG-300SZ
wersja id	20260925T120000
poczatek wersji obiektu	2026-09-25T12:00
nazwa	strefa wielofunkcyjna z zabudową zagrodową
oznaczenie	300SZ
symbol	SZ
obowiazuje od	2024-09-30
obowiazuje do	obecnie
status	w opracowaniu https://inspire.ec.europa.eu/codelist/ProcessStepGeneralValue/elaboration
charakter ustalenia	ogólnie wiążące https://inspire.ec.europa.eu/codelist/RegulationNatureValue/generallyBinding
profil podstawowy	teren zabudowy zagrodowej teren produkcji w gospodarstwach rolnych teren akwakultury i obsługi rybactwa teren komunikacji teren zieleni urządzonej teren ogrodów działkowych teren infrastruktury technicznej
profil dodatkowy	teren wielkotowarowej produkcji rolnej teren rolnictwa z zakazem zabudowy teren usług teren zieleni naturalnej teren lasu teren wód
maksymalna nadziemna intensywnosc zabudowy	0.6
maksymalny udzial powierzchni zabudowy	30%
maksymalna wysokosc zabudowy	15.0 m
minimalny udzial powierzchni biologicznie czynnej	30%
geometria	

plan	https://www.gov.pl/zagospodarowanieprzestrzenne/app/AktPlanowaniaPrzestrzennego/PL.ZIPPZP.12074/100106-POG/1POG

strefa planistyczna	PL.ZIPPZP.12074_100106-POG_1POG-300SJ_20260925T120000
identifier	https://www.gov.pl/zagospodarowanieprzestrzenne/app/StrefaPlanistyczna/PL.ZIPPZP.12074/100106-POG/1POG-300SJ/20260925T120000
przestrzen nazw	PL.ZIPPZP.12074/100106-POG
lokalny id	1POG-300SJ
wersja id	20260925T120000
poczatek wersji obiektu	2026-09-25T12:00
nazwa	strefa wielofunkcyjna z zabudową mieszkaniową jednorodzinną
oznaczenie	300SJ
symbol	SJ
obowiazuje od	2024-09-30
obowiazuje do	obecnie
status	w opracowaniu https://inspire.ec.europa.eu/codelist/ProcessStepGeneralValue/elaboration
charakter ustalenia	ogólnie wiążące https://inspire.ec.europa.eu/codelist/RegulationNatureValue/generallyBinding
profil podstawowy	teren zabudowy mieszkaniowej jednorodzinnej teren usług teren komunikacji teren zieleni urządzonej teren ogrodów działkowych teren infrastruktury technicznej
profil dodatkowy	teren zieleni naturalnej teren lasu teren wód
maksymalna nadziemna intensywnosc zabudowy	0.6
maksymalny udzial powierzchni zabudowy	30%
maksymalna wysokosc zabudowy	10.0 m
minimalny udzial powierzchni biologicznie czynnej	30%

geometria	
plan	https://www.gov.pl/zagospodarowanieprzestrzenne/app/AktPlanowaniaPrzestrzennego/PL.ZIPPZP.12074/100106-POG/1POG
strefa planistyczna	PL.ZIPPZP.12074_100106-POG_1POG-301SZ_20260925T120000
identifier	https://www.gov.pl/zagospodarowanieprzestrzenne/app/StrefaPlanistyczna/PL.ZIPPZP.12074/100106-POG/1POG-301SZ/20260925T120000
przestrzen nazw	PL.ZIPPZP.12074/100106-POG
lokalny id	1POG-301SZ
wersja id	20260925T120000
poczatek wersji obiektu	2026-09-25T12:00
nazwa	strefa wielofunkcyjna z zabudową zagrodową
oznaczenie	301SZ
symbol	SZ
obowiazuje od	2024-09-30
obowiazuje do	obecnie
status	w opracowaniu https://inspire.ec.europa.eu/codelist/ProcessStepGeneralValue/elaboration
charakter ustalenia	ogólnie wiążące https://inspire.ec.europa.eu/codelist/RegulationNatureValue/generallyBinding
profil podstawowy	teren zabudowy zagrodowej teren produkcji w gospodarstwach rolnych teren akwakultury i obsługi rybactwa teren komunikacji teren zieleni urządzonej teren ogrodów działkowych teren infrastruktury technicznej
profil dodatkowy	teren wielkotowarowej produkcji rolnej teren rolnictwa z zakazem zabudowy teren usług teren zieleni naturalnej teren lasu teren wód
maksymalna nadziemna intensywnosc zabudowy	0.6
maksymalny udzial powierzchni zabudowy	30%

maksymalna wysokosc zabudowy	15.0 m
minimalny udzial powierzchni biologicznie czynnej	30%
geometria	
plan	https://www.gov.pl/zagospodarowanieprzestrzenne/app/AktPlanowaniaPrzestrzennego/PL.ZIPPZP.12074/100106-POG/1POG
strefa planistyczna	PL.ZIPPZP.12074_100106-POG_1POG-301SJ_20260925T120000
identifier	https://www.gov.pl/zagospodarowanieprzestrzenne/app/StrefaPlanistyczna/PL.ZIPPZP.12074/100106-POG/1POG-301SJ/20260925T120000
przestrzen nazw	PL.ZIPPZP.12074/100106-POG
lokalny id	1POG-301SJ
wersja id	20260925T120000
poczatek wersji obiektu	2026-09-25T12:00
nazwa	strefa wielofunkcyjna z zabudową mieszkaniową jednorodzinną
oznaczenie	301SJ
symbol	SJ
obowiazuje od	2024-09-30
obowiazuje do	obecnie
status	w opracowaniu https://inspire.ec.europa.eu/codelist/ProcessStepGeneralValue/elaboration
charakter ustalenia	ogólnie wiążące https://inspire.ec.europa.eu/codelist/RegulationNatureValue/generallyBinding
profil podstawowy	teren zabudowy mieszkaniowej jednorodzinnej teren usług teren komunikacji teren zieleni urządzonej teren ogrodów działkowych teren infrastruktury technicznej
profil dodatkowy	teren zieleni naturalnej teren lasu teren wód
maksymalna nadziemna intensywnosc zabudowy	0.6
maksymalny udzial powierzchni	

zabudowy	30%
maksymalna wysokosc zabudowy	10.0 m
minimalny udzial powierzchni biologicznie czynnej	30%
geometria	
plan	https://www.gov.pl/zagospodarowanieprzestrzenne/app/AktPlanowaniaPrzestrzennego/PL.ZIPPZP.12074/100106-POG/1POG

strefa planistyczna	PL.ZIPPZP.12074_100106-POG_1POG-302SZ_20260925T120000
identifier	https://www.gov.pl/zagospodarowanieprzestrzenne/app/StrefaPlanistyczna/PL.ZIPPZP.12074/100106-POG/1POG-302SZ/20260925T120000
przestrzen nazw	PL.ZIPPZP.12074/100106-POG
lokalny id	1POG-302SZ
wersja id	20260925T120000
poczatek wersji obiektu	2026-09-25T12:00
nazwa	strefa wielofunkcyjna z zabudową zagrodową
oznaczenie	302SZ
symbol	SZ
obowiazuje od	2024-09-30
obowiazuje do	obecnie
status	w opracowaniu https://inspire.ec.europa.eu/codelist/ProcessStepGeneralValue/elaboration
charakter ustalenia	ogólnie wiążące https://inspire.ec.europa.eu/codelist/RegulationNatureValue/generallyBinding
profil podstawowy	teren zabudowy zagrodowej teren produkcji w gospodarstwach rolnych teren akwakultury i obsługi rybactwa teren komunikacji teren zieleni urządzonej teren ogrodów działkowych teren infrastruktury technicznej
profil dodatkowy	teren wielkotowarowej produkcji rolnej teren rolnictwa z zakazem zabudowy teren usług teren zieleni naturalnej

	teren lasu teren wód
maksymalna nadziemna intensywnosc zabudowy	0.6
maksymalny udzial powierzchni zabudowy	30%
maksymalna wysokosc zabudowy	15.0 m
minimalny udzial powierzchni biologicznie czynnej	30%
geometria	
plan	https://www.gov.pl/zagospodarowanieprzestrzenne/app/AktPlanowaniaPrzestrzennego/PL.ZIPPZP.12074/100106-POG/1POG

strefa planistyczna	PL.ZIPPZP.12074_100106-POG_1POG-302SJ_20260925T120000
identifier	https://www.gov.pl/zagospodarowanieprzestrzenne/app/StrefaPlanistyczna/PL.ZIPPZP.12074/100106-POG/1POG-302SJ/20260925T120000
przestrzen nazw	PL.ZIPPZP.12074/100106-POG
lokalny id	1POG-302SJ
wersja id	20260925T120000
poczatek wersji obiektu	2026-09-25T12:00
nazwa	strefa wielofunkcyjna z zabudową mieszkaniową jednorodzinną
oznaczenie	302SJ
symbol	SJ
obowiazuje od	2024-09-30
obowiazuje do	obecnie
status	w opracowaniu https://inspire.ec.europa.eu/codelist/ProcessStepGeneralValue/elaboration
charakter ustalenia	ogólnie wiążące https://inspire.ec.europa.eu/codelist/RegulationNatureValue/generallyBinding
profil podstawowy	teren zabudowy mieszkaniowej jednorodzinnej teren usług teren komunikacji teren zieleni urządzonej teren ogrodów działkowych teren infrastruktury technicznej

profil dodatkowy	teren zieleni naturalnej teren lasu teren wód
maksymalna nadziemna intensywnosc zabudowy	0.6
maksymalny udzial powierzchni zabudowy	30%
maksymalna wysokosc zabudowy	10.0 m
minimalny udzial powierzchni biologicznie czynnej	30%
geometria	
plan	https://www.gov.pl/zagospodarowanieprzestrzenne/app/AktPlanowaniaPrzestrzennego/PL.ZIPPZP.12074/100106-POG/1POG

strefa planistyczna	PL.ZIPPZP.12074_100106-POG_1POG-303SJ_20260925T120000
identifier	https://www.gov.pl/zagospodarowanieprzestrzenne/app/StrefaPlanistyczna/PL.ZIPPZP.12074/100106-POG/1POG-303SJ/20260925T120000
przestrzen nazw	PL.ZIPPZP.12074/100106-POG
lokalny id	1POG-303SJ
wersja id	20260925T120000
poczatek wersji obiektu	2026-09-25T12:00
nazwa	strefa wielofunkcyjna z zabudową mieszkaniową jednorodzinną
oznaczenie	303SJ
symbol	SJ
obowiazuje od	2024-09-30
obowiazuje do	obecnie
status	w opracowaniu https://inspire.ec.europa.eu/codelist/ProcessStepGeneralValue/elaboration
charakter ustalenia	ogólnie wiążące https://inspire.ec.europa.eu/codelist/RegulationNatureValue/generallyBinding
profil podstawowy	teren zabudowy mieszkaniowej jednorodzinnej teren usług teren komunikacji teren zieleni urządzonej teren ogrodów działkowych teren infrastruktury technicznej

profil dodatkowy	teren zieleni naturalnej teren lasu teren wód
maksymalna nadziemna intensywnosc zabudowy	0.6
maksymalny udzial powierzchni zabudowy	30%
maksymalna wysokosc zabudowy	10.0 m
minimalny udzial powierzchni biologicznie czynnej	30%
geometria	
plan	https://www.gov.pl/zagospodarowanieprzestrzenne/app/AktPlanowaniaPrzestrzennego/PL.ZIPPZP.12074/100106-POG/1POG

strefa planistyczna	PL.ZIPPZP.12074_100106-POG_1POG-303SZ_20260925T120000
identifier	https://www.gov.pl/zagospodarowanieprzestrzenne/app/StrefaPlanistyczna/PL.ZIPPZP.12074/100106-POG/1POG-303SZ/20260925T120000
przestrzen nazw	PL.ZIPPZP.12074/100106-POG
lokalny id	1POG-303SZ
wersja id	20260925T120000
poczatek wersji obiektu	2026-09-25T12:00
nazwa	strefa wielofunkcyjna z zabudową zagrodową
oznaczenie	303SZ
symbol	SZ
obowiazuje od	2024-09-30
obowiazuje do	obecnie
status	w opracowaniu https://inspire.ec.europa.eu/codelist/ProcessStepGeneralValue/elaboration
charakter ustalenia	ogólnie wiążące https://inspire.ec.europa.eu/codelist/RegulationNatureValue/generallyBinding
profil podstawowy	teren zabudowy zagrodowej teren produkcji w gospodarstwach rolnych teren akwakultury i obsługi rybactwa teren komunikacji teren zieleni urządzonej

	teren ogrodów działkowych teren infrastruktury technicznej
profil dodatkowy	teren wielkotowarowej produkcji rolnej teren rolnictwa z zakazem zabudowy teren usług teren zieleni naturalnej teren lasu teren wód
maksymalna nadziemna intensywnosc zabudowy	0.6
maksymalny udzial powierzchni zabudowy	30%
maksymalna wysokosc zabudowy	15.0 m
minimalny udzial powierzchni biologicznie czynnej	30%
geometria	
plan	https://www.gov.pl/zagospodarowanieprzestrzenne/app/AktPlanowaniaPrzestrzennego/PL.ZIPPZP.12074/100106-POG/1POG

strefa planistyczna	PL.ZIPPZP.12074_100106-POG_1POG-304SJ_20260925T120000
identifier	https://www.gov.pl/zagospodarowanieprzestrzenne/app/StrefaPlanistyczna/PL.ZIPPZP.12074/100106-POG/1POG-304SJ/20260925T120000
przestrzen nazw	PL.ZIPPZP.12074/100106-POG
lokalny id	1POG-304SJ
wersja id	20260925T120000
poczatek wersji obiektu	2026-09-25T12:00
nazwa	strefa wielofunkcyjna z zabudową mieszkaniową jednorodzinną
oznaczenie	304SJ
symbol	SJ
obowiazuje od	2024-09-30
obowiazuje do	obecnie
status	w opracowaniu https://inspire.ec.europa.eu/codelist/ProcessStepGeneralValue/elaboration
charakter ustalenia	ogólnie wiążące https://inspire.ec.europa.eu/codelist/RegulationNatureValue/generallyBinding

profil podstawowy	teren zabudowy mieszkaniowej jednorodzinnej teren usług teren komunikacji teren zieleni urządzonej teren ogrodów działkowych teren infrastruktury technicznej
profil dodatkowy	teren zieleni naturalnej teren lasu teren wód
maksymalna nadziemna intensywnosc zabudowy	0.6
maksymalny udzial powierzchni zabudowy	30%
maksymalna wysokosc zabudowy	10.0 m
minimalny udzial powierzchni biologicznie czynnej	30%
geometria Nie można pobrać podglądu podkładu mapowego. Usługa WMTS jest teraz niedostępna.	
plan	https://www.gov.pl/zagospodarowanieprzestrzenne/app/AktPlanowaniaPrzestrzennego/PL.ZIPPZP.12074/100106-POG/1POG

strefa planistyczna	PL.ZIPPZP.12074_100106-POG_1POG-304SZ_20260925T120000
identifier	https://www.gov.pl/zagospodarowanieprzestrzenne/app/StrefaPlanistyczna/PL.ZIPPZP.12074/100106-POG/1POG-304SZ/20260925T120000
przestrzen nazw	PL.ZIPPZP.12074/100106-POG
lokalny id	1POG-304SZ
wersja id	20260925T120000
poczatek wersji obiektu	2026-09-25T12:00
nazwa	strefa wielofunkcyjna z zabudową zagrodową
oznaczenie	304SZ
symbol	SZ
obowiazuje od	2024-09-30
obowiazuje do	obecnie
status	w opracowaniu https://inspire.ec.europa.eu/codelist/ProcessStepGeneralValue/elaboration
charakter ustalenia	ogólnie wiążące https://inspire.ec.europa.eu/codelist/RegulationNatureValue/generallyBinding

profil podstawowy	teren zabudowy zagrodowej teren produkcji w gospodarstwach rolnych teren akwakultury i obsługi rybactwa teren komunikacji teren zieleni urządzonej teren ogrodów działkowych teren infrastruktury technicznej
profil dodatkowy	teren wielkotowarowej produkcji rolnej teren rolnictwa z zakazem zabudowy teren usług teren zieleni naturalnej teren lasu teren wód
maksymalna nadziemna intensywnosc zabudowy	0.7
maksymalny udzial powierzchni zabudowy	35%
maksymalna wysokosc zabudowy	15.0 m
minimalny udzial powierzchni biologicznie czynnej	30%
geometria	
plan	https://www.gov.pl/zagospodarowanieprzestrzenne/app/AktPlanowaniaPrzestrzennego/PL.ZIPPZP.12074/100106-POG/1POG

strefa planistyczna	PL.ZIPPZP.12074_100106-POG_1POG-305SJ_20260925T120000
identifier	https://www.gov.pl/zagospodarowanieprzestrzenne/app/StrefaPlanistyczna/PL.ZIPPZP.12074/100106-POG/1POG-305SJ/20260925T120000
przestrzen nazw	PL.ZIPPZP.12074/100106-POG
lokalny id	1POG-305SJ
wersja id	20260925T120000
poczatek wersji obiektu	2026-09-25T12:00
nazwa	strefa wielofunkcyjna z zabudową mieszkaniową jednorodzinną
oznaczenie	305SJ
symbol	SJ
obowiazuje od	2024-09-30
obowiazuje do	obecnie
status	w opracowaniu https://inspire.ec.europa.eu/codelist/ProcessStepGeneralValue

	/elaboration
charakter ustalenia	ogólnie wiążące https://inspire.ec.europa.eu/codelist/RegulationNatureValue/generallyBinding
profil podstawowy	teren zabudowy mieszkaniowej jednorodzinnej teren usług teren komunikacji teren zieleni urządzonej teren ogrodów działkowych teren infrastruktury technicznej
profil dodatkowy	teren zieleni naturalnej teren lasu teren wód
maksymalna nadziemna intensywnosc zabudowy	0.6
maksymalny udzial powierzchni zabudowy	30%
maksymalna wysokosc zabudowy	10.0 m
minimalny udzial powierzchni biologicznie czynnej	30%
geometria	
plan	https://www.gov.pl/zagospodarowanieprzestrzenne/app/AktPlanowaniaPrzestrzennego/PL.ZIPPZP.12074/100106-POG/1POG

strefa planistyczna	PL.ZIPPZP.12074_100106-POG_1POG-305SZ_20260925T120000
identifier	https://www.gov.pl/zagospodarowanieprzestrzenne/app/StrefaPlanistyczna/PL.ZIPPZP.12074/100106-POG/1POG-305SZ/20260925T120000
przestrzen nazw	PL.ZIPPZP.12074/100106-POG
lokalny id	1POG-305SZ
wersja id	20260925T120000
poczatek wersji obiektu	2026-09-25T12:00
nazwa	strefa wielofunkcyjna z zabudową zagrodową
oznaczenie	305SZ
symbol	SZ
obowiazuje od	2024-09-30
obowiazuje do	obecnie
status	w opracowaniu

	https://inspire.ec.europa.eu/codelist/ProcessStepGeneralValue/elaboration
charakter ustalenia	ogólnie wiążące https://inspire.ec.europa.eu/codelist/RegulationNatureValue/generallyBinding
profil podstawowy	teren zabudowy zagrodowej teren produkcji w gospodarstwach rolnych teren akwakultury i obsługi rybactwa teren komunikacji teren zieleni urządzonej teren ogrodów działkowych teren infrastruktury technicznej
profil dodatkowy	teren wielkotowarowej produkcji rolnej teren rolnictwa z zakazem zabudowy teren usług teren zieleni naturalnej teren lasu teren wód
maksymalna nadziemna intensywnosc zabudowy	0.6
maksymalny udzial powierzchni zabudowy	30%
maksymalna wysokosc zabudowy	15.0 m
minimalny udzial powierzchni biologicznie czynnej	30%
geometria	
plan	https://www.gov.pl/zagospodarowanieprzestrzenne/app/AktPlanowaniaPrzestrzennego/PL.ZIPPZP.12074/100106-POG/1POG
strefa planistyczna	PL.ZIPPZP.12074_100106-POG_1POG-306SJ_20260925T120000
identifier	https://www.gov.pl/zagospodarowanieprzestrzenne/app/StrefaPlanistyczna/PL.ZIPPZP.12074/100106-POG/1POG-306SJ/20260925T120000
przestrzen nazw	PL.ZIPPZP.12074/100106-POG
lokalny id	1POG-306SJ
wersja id	20260925T120000
poczatek wersji obiektu	2026-09-25T12:00
nazwa	strefa wielofunkcyjna z zabudową mieszkaniową jednorodzinną
oznaczenie	306SJ
symbol	SJ

obowiazuje od	2024-09-30
obowiazuje do	obecnie
status	w opracowaniu https://inspire.ec.europa.eu/codelist/ProcessStepGeneralValue/elaboration
charakter ustalenia	ogólnie wiążące https://inspire.ec.europa.eu/codelist/RegulationNatureValue/generallyBinding
profil podstawowy	teren zabudowy mieszkaniowej jednorodzinnej teren usług teren komunikacji teren zieleni urządzonej teren ogrodów działkowych teren infrastruktury technicznej
profil dodatkowy	teren zieleni naturalnej teren lasu teren wód
maksymalna nadziemna intensywnosc zabudowy	0.6
maksymalny udzial powierzchni zabudowy	30%
maksymalna wysokosc zabudowy	10.0 m
minimalny udzial powierzchni biologicznie czynnej	30%
geometria	
plan	https://www.gov.pl/zagospodarowanieprzestrzenne/app/AktPlanowaniaPrzestrzennego/PL.ZIPPZP.12074/100106-POG/1POG

strefa planistyczna	PL.ZIPPZP.12074_100106-POG_1POG-306SZ_20260925T120000
identifier	https://www.gov.pl/zagospodarowanieprzestrzenne/app/StrefaPlanistyczna/PL.ZIPPZP.12074/100106-POG/1POG-306SZ/20260925T120000
przestrzen nazw	PL.ZIPPZP.12074/100106-POG
lokalny id	1POG-306SZ
wersja id	20260925T120000
poczatek wersji obiektu	2026-09-25T12:00
nazwa	strefa wielofunkcyjna z zabudową zagrodową
oznaczenie	306SZ
symbol	SZ

obowiazuje od	2024-09-30
obowiazuje do	obecnie
status	w opracowaniu https://inspire.ec.europa.eu/codelist/ProcessStepGeneralValue/elaboration
charakter ustalenia	ogólnie wiążące https://inspire.ec.europa.eu/codelist/RegulationNatureValue/generallyBinding
profil podstawowy	teren zabudowy zagrodowej teren produkcji w gospodarstwach rolnych teren akwakultury i obsługi rybactwa teren komunikacji teren zieleni urządzonej teren ogrodów działkowych teren infrastruktury technicznej
profil dodatkowy	teren wielkotowarowej produkcji rolnej teren rolnictwa z zakazem zabudowy teren usług teren zieleni naturalnej teren lasu teren wód
maksymalna nadziemna intensywnosc zabudowy	0.6
maksymalny udzial powierzchni zabudowy	30%
maksymalna wysokosc zabudowy	15.0 m
minimalny udzial powierzchni biologicznie czynnej	30%
geometria Nie można pobrać podglądu podkładu mapowego. Usługa WMTS jest teraz niedostępna.	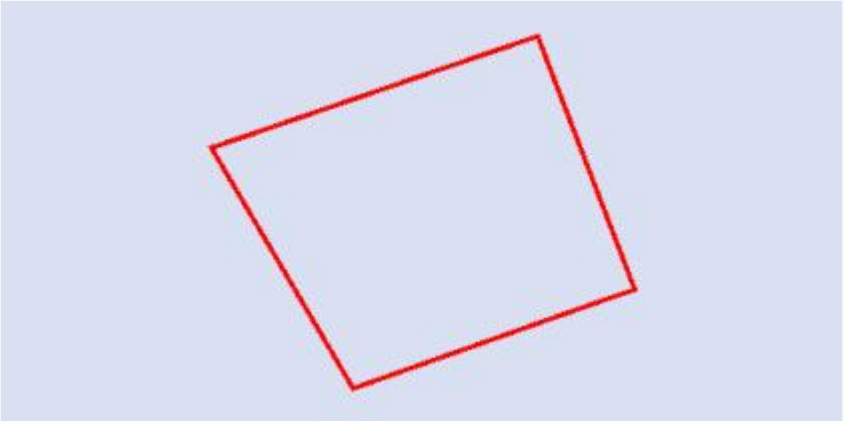
plan	https://www.gov.pl/zagospodarowanieprzestrzenne/app/AktPlanowaniaPrzestrzennego/PL.ZIPPZP.12074/100106-POG/1POG

strefa planistyczna	PL.ZIPPZP.12074_100106-POG_1POG-307SZ_20260925T120000
identifier	https://www.gov.pl/zagospodarowanieprzestrzenne/app/StrefaPlanistyczna/PL.ZIPPZP.12074/100106-POG/1POG-307SZ/20260925T120000
przestrzen nazw	PL.ZIPPZP.12074/100106-POG
lokalny id	1POG-307SZ
wersja id	20260925T120000
poczatek wersji obiektu	2026-09-25T12:00

nazwa	strefa wielofunkcyjna z zabudową zagrodową
oznaczenie	307SZ
symbol	SZ
obowiazuje od	2024-09-30
obowiazuje do	obecnie
status	w opracowaniu https://inspire.ec.europa.eu/codelist/ProcessStepGeneralValue/elaboration
charakter ustalenia	ogólnie wiążące https://inspire.ec.europa.eu/codelist/RegulationNatureValue/generallyBinding
profil podstawowy	teren zabudowy zagrodowej teren produkcji w gospodarstwach rolnych teren akwakultury i obsługi rybactwa teren komunikacji teren zieleni urządzonej teren ogrodów działkowych teren infrastruktury technicznej
profil dodatkowy	teren wielkotowarowej produkcji rolnej teren rolnictwa z zakazem zabudowy teren usług teren zieleni naturalnej teren lasu teren wód
maksymalna nadziemna intensywnosc zabudowy	0.6
maksymalny udzial powierzchni zabudowy	30%
maksymalna wysokosc zabudowy	15.0 m
minimalny udzial powierzchni biologicznie czynnej	30%
geometria	
plan	https://www.gov.pl/zagospodarowanieprzestrzenne/app/AktPlanowaniaPrzestrzennego/PL.ZIPPZP.12074/100106-POG/1POG

strefa planistyczna	PL.ZIPPZP.12074_100106-POG_1POG-307SJ_20260925T120000
identifier	https://www.gov.pl/zagospodarowanieprzestrzenne/app/StrefaPlanistyczna/PL.ZIPPZP.12074/100106-POG/1POG-307SJ/20260925T120000
przestrzen nazw	PL.ZIPPZP.12074/100106-POG

lokalny id	1POG-307SJ
wersja id	20260925T120000
poczatek wersji obiektu	2026-09-25T12:00
nazwa	strefa wielofunkcyjna z zabudową mieszkaniową jednorodzinną
oznaczenie	307SJ
symbol	SJ
obowiazuje od	2024-09-30
obowiazuje do	obecnie
status	w opracowaniu https://inspire.ec.europa.eu/codelist/ProcessStepGeneralValue/elaboration
charakter ustalenia	ogólnie wiążące https://inspire.ec.europa.eu/codelist/RegulationNatureValue/generallyBinding
profil podstawowy	teren zabudowy mieszkaniowej jednorodzinnej teren usług teren komunikacji teren zieleni urządzonej teren ogrodów działkowych teren infrastruktury technicznej
profil dodatkowy	teren zieleni naturalnej teren lasu teren wód
maksymalna nadziemna intensywnosc zabudowy	0.6
maksymalny udzial powierzchni zabudowy	30%
maksymalna wysokosc zabudowy	10.0 m
minimalny udzial powierzchni biologicznie czynnej	30%
geometria	
plan	https://www.gov.pl/zagospodarowanieprzestrzenne/app/AktPlanowaniaPrzestrzennego/PL.ZIPPZP.12074/100106-POG/1POG

strefa planistyczna	PL.ZIPPZP.12074_100106-POG_1POG-308SZ_20260925T120000
identifier	https://www.gov.pl/zagospodarowanieprzestrzenne/app/StrefaPlanistyczna/PL.ZIPPZP.12074/100106-POG/1POG-308SZ/20260925T120000
przestrzen nazw	PL.ZIPPZP.12074/100106-POG

lokalny id	1POG-308SZ
wersja id	20260925T120000
poczatek wersji obiektu	2026-09-25T12:00
nazwa	strefa wielofunkcyjna z zabudową zagrodową
oznaczenie	308SZ
symbol	SZ
obowiazuje od	2024-09-30
obowiazuje do	obecnie
status	w opracowaniu https://inspire.ec.europa.eu/codelist/ProcessStepGeneralValue/elaboration
charakter ustalenia	ogólnie wiążące https://inspire.ec.europa.eu/codelist/RegulationNatureValue/generallyBinding
profil podstawowy	teren zabudowy zagrodowej teren produkcji w gospodarstwach rolnych teren akwakultury i obsługi rybactwa teren komunikacji teren zieleni urządzonej teren ogrodów działkowych teren infrastruktury technicznej
profil dodatkowy	teren wielkotowarowej produkcji rolnej teren rolnictwa z zakazem zabudowy teren usług teren zieleni naturalnej teren lasu teren wód
maksymalna nadziemna intensywnosc zabudowy	0.6
maksymalny udzial powierzchni zabudowy	30%
maksymalna wysokosc zabudowy	15.0 m
minimalny udzial powierzchni biologicznie czynnej	30%
geometria	
plan	https://www.gov.pl/zagospodarowanieprzestrzenne/app/AktPlanowaniaPrzestrzennego/PL.ZIPPZP.12074/100106-POG/1POG

strefa planistyczna	PL.ZIPPZP.12074_100106-POG_1POG-308SJ_20260925T120000

identifier	https://www.gov.pl/zagospodarowanieprzestrzenne/app/StrefaPlanistyczna/PL.ZIPPZP.12074/100106-POG/1POG-308SJ/20260925T120000
przestrzen nazw	PL.ZIPPZP.12074/100106-POG
lokalny id	1POG-308SJ
wersja id	20260925T120000
poczatek wersji obiektu	2026-09-25T12:00
nazwa	strefa wielofunkcyjna z zabudową mieszkaniową jednorodzinną
oznaczenie	308SJ
symbol	SJ
obowiazuje od	2024-09-30
obowiazuje do	obecnie
status	w opracowaniu https://inspire.ec.europa.eu/codelist/ProcessStepGeneralValue/elaboration
charakter ustalenia	ogólnie wiążące https://inspire.ec.europa.eu/codelist/RegulationNatureValue/generallyBinding
profil podstawowy	teren zabudowy mieszkaniowej jednorodzinnej teren usług teren komunikacji teren zieleni urządzonej teren ogrodów działkowych teren infrastruktury technicznej
profil dodatkowy	teren zieleni naturalnej teren lasu teren wód
maksymalna nadziemna intensywnosc zabudowy	0.6
maksymalny udzial powierzchni zabudowy	30%
maksymalna wysokosc zabudowy	10.0 m
minimalny udzial powierzchni biologicznie czynnej	30%
geometria	
plan	https://www.gov.pl/zagospodarowanieprzestrzenne/app/AktPlanowaniaPrzestrzennego/PL.ZIPPZP.12074/100106-POG/1POG

strefa planistyczna	PL.ZIPPZP.12074_100106-POG_1POG-309SJ_20260925T120000

identifier	https://www.gov.pl/zagospodarowanieprzestrzenne/app/StrefaPlanistyczna/PL.ZIPPZP.12074/100106-POG/1POG-309SJ/20260925T120000
przestrzen nazw	PL.ZIPPZP.12074/100106-POG
lokalny id	1POG-309SJ
wersja id	20260925T120000
poczatek wersji obiektu	2026-09-25T12:00
nazwa	strefa wielofunkcyjna z zabudową mieszkaniową jednorodzinną
oznaczenie	309SJ
symbol	SJ
obowiazuje od	2024-09-30
obowiazuje do	obecnie
status	w opracowaniu https://inspire.ec.europa.eu/codelist/ProcessStepGeneralValue/elaboration
charakter ustalenia	ogólnie wiążące https://inspire.ec.europa.eu/codelist/RegulationNatureValue/generallyBinding
profil podstawowy	teren zabudowy mieszkaniowej jednorodzinnej teren usług teren komunikacji teren zieleni urządzonej teren ogrodów działkowych teren infrastruktury technicznej
profil dodatkowy	teren zieleni naturalnej teren lasu teren wód
maksymalna nadziemna intensywnosc zabudowy	0.6
maksymalny udzial powierzchni zabudowy	30%
maksymalna wysokosc zabudowy	10.0 m
minimalny udzial powierzchni biologicznie czynnej	30%
geometria	
plan	https://www.gov.pl/zagospodarowanieprzestrzenne/app/AktPlanowaniaPrzestrzennego/PL.ZIPPZP.12074/100106-POG/1POG

strefa planistyczna	PL.ZIPPZP.12074_100106-POG_1POG-309SZ_20260925T120000
identifier	https://www.gov.pl/zagospodarowanieprzestrzenne/app/StrefaPlanistyczna/PL.ZIPPZP.12074/100106-POG/1POG-309SZ/20260925T120000
przestrzen nazw	PL.ZIPPZP.12074/100106-POG
lokalny id	1POG-309SZ
wersja id	20260925T120000
poczatek wersji obiektu	2026-09-25T12:00
nazwa	strefa wielofunkcyjna z zabudową zagrodową
oznaczenie	309SZ
symbol	SZ
obowiazuje od	2024-09-30
obowiazuje do	obecnie
status	w opracowaniu https://inspire.ec.europa.eu/codelist/ProcessStepGeneralValue/elaboration
charakter ustalenia	ogólnie wiążące https://inspire.ec.europa.eu/codelist/RegulationNatureValue/generallyBinding
profil podstawowy	teren zabudowy zagrodowej teren produkcji w gospodarstwach rolnych teren akwakultury i obsługi rybactwa teren komunikacji teren zieleni urządzonej teren ogrodów działkowych teren infrastruktury technicznej
profil dodatkowy	teren wielkotowarowej produkcji rolnej teren rolnictwa z zakazem zabudowy teren usług teren zieleni naturalnej teren lasu teren wód
maksymalna nadziemna intensywnosc zabudowy	0.6
maksymalny udzial powierzchni zabudowy	30%
maksymalna wysokosc zabudowy	15.0 m
minimalny udzial powierzchni biologicznie czynnej	30%
geometria	

plan	https://www.gov.pl/zagospodarowanieprzestrzenne/app/AktPlanowaniaPrzestrzennego/PL.ZIPPZP.12074/100106-POG/1POG

strefa planistyczna	PL.ZIPPZP.12074_100106-POG_1POG-310SJ_20260925T120000
identifier	https://www.gov.pl/zagospodarowanieprzestrzenne/app/StrefaPlanistyczna/PL.ZIPPZP.12074/100106-POG/1POG-310SJ/20260925T120000
przestrzen nazw	PL.ZIPPZP.12074/100106-POG
lokalny id	1POG-310SJ
wersja id	20260925T120000
poczatek wersji obiektu	2026-09-25T12:00
nazwa	strefa wielofunkcyjna z zabudową mieszkaniową jednorodzinną
oznaczenie	310SJ
symbol	SJ
obowiazuje od	2024-09-30
obowiazuje do	obecnie
status	w opracowaniu https://inspire.ec.europa.eu/codelist/ProcessStepGeneralValue/elaboration
charakter ustalenia	ogólnie wiążące https://inspire.ec.europa.eu/codelist/RegulationNatureValue/generallyBinding
profil podstawowy	teren zabudowy mieszkaniowej jednorodzinnej teren usług teren komunikacji teren zieleni urządzonej teren ogrodów działkowych teren infrastruktury technicznej
profil dodatkowy	teren zieleni naturalnej teren lasu teren wód
maksymalna nadziemna intensywnosc zabudowy	0.6
maksymalny udzial powierzchni zabudowy	30%
maksymalna wysokosc zabudowy	10.0 m
minimalny udzial powierzchni biologicznie czynnej	30%

geometria	
plan	https://www.gov.pl/zagospodarowanieprzestrzenne/app/AktPlanowaniaPrzestrzennego/PL.ZIPPZP.12074/100106-POG/1POG
strefa planistyczna	PL.ZIPPZP.12074_100106-POG_1POG-310SZ_20260925T120000
identifier	https://www.gov.pl/zagospodarowanieprzestrzenne/app/StrefaPlanistyczna/PL.ZIPPZP.12074/100106-POG/1POG-310SZ/20260925T120000
przestrzen nazw	PL.ZIPPZP.12074/100106-POG
lokalny id	1POG-310SZ
wersja id	20260925T120000
poczatek wersji obiektu	2026-09-25T12:00
nazwa	strefa wielofunkcyjna z zabudową zagrodową
oznaczenie	310SZ
symbol	SZ
obowiazuje od	2024-09-30
obowiazuje do	obecnie
status	w opracowaniu https://inspire.ec.europa.eu/codelist/ProcessStepGeneralValue/elaboration
charakter ustalenia	ogólnie wiążące https://inspire.ec.europa.eu/codelist/RegulationNatureValue/generallyBinding
profil podstawowy	teren zabudowy zagrodowej teren produkcji w gospodarstwach rolnych teren akwakultury i obsługi rybactwa teren komunikacji teren zieleni urządzonej teren ogrodów działkowych teren infrastruktury technicznej
profil dodatkowy	teren wielkotowarowej produkcji rolnej teren rolnictwa z zakazem zabudowy teren usług teren zieleni naturalnej teren lasu teren wód
maksymalna nadziemna intensywnosc zabudowy	0.6
maksymalny udzial powierzchni zabudowy	30%

maksymalna wysokosc zabudowy	15.0 m
minimalny udzial powierzchni biologicznie czynnej	30%
geometria	
plan	https://www.gov.pl/zagospodarowanieprzestrzenne/app/AktPlanowaniaPrzestrzennego/PL.ZIPPZP.12074/100106-POG/1POG
strefa planistyczna	PL.ZIPPZP.12074_100106-POG_1POG-311SJ_20260925T120000
identifier	https://www.gov.pl/zagospodarowanieprzestrzenne/app/StrefaPlanistyczna/PL.ZIPPZP.12074/100106-POG/1POG-311SJ/20260925T120000
przestrzen nazw	PL.ZIPPZP.12074/100106-POG
lokalny id	1POG-311SJ
wersja id	20260925T120000
poczatek wersji obiektu	2026-09-25T12:00
nazwa	strefa wielofunkcyjna z zabudową mieszkaniową jednorodzinną
oznaczenie	311SJ
symbol	SJ
obowiazuje od	2024-09-30
obowiazuje do	obecnie
status	w opracowaniu https://inspire.ec.europa.eu/codelist/ProcessStepGeneralValue/elaboration
charakter ustalenia	ogólnie wiążące https://inspire.ec.europa.eu/codelist/RegulationNatureValue/generallyBinding
profil podstawowy	teren zabudowy mieszkaniowej jednorodzinnej teren usług teren komunikacji teren zieleni urządzonej teren ogrodów działkowych teren infrastruktury technicznej
profil dodatkowy	teren zieleni naturalnej teren lasu teren wód
maksymalna nadziemna intensywnosc zabudowy	0.6
maksymalny udzial powierzchni	

zabudowy	30%
maksymalna wysokosc zabudowy	10.0 m
minimalny udzial powierzchni biologicznie czynnej	30%
geometria	
plan	https://www.gov.pl/zagospodarowanieprzestrzenne/app/AktPlanowaniaPrzestrzennego/PL.ZIPPZP.12074/100106-POG/1POG

strefa planistyczna	PL.ZIPPZP.12074_100106-POG_1POG-311SZ_20260925T120000
identifier	https://www.gov.pl/zagospodarowanieprzestrzenne/app/StrefaPlanistyczna/PL.ZIPPZP.12074/100106-POG/1POG-311SZ/20260925T120000
przestrzen nazw	PL.ZIPPZP.12074/100106-POG
lokalny id	1POG-311SZ
wersja id	20260925T120000
poczatek wersji obiektu	2026-09-25T12:00
nazwa	strefa wielofunkcyjna z zabudową zagrodową
oznaczenie	311SZ
symbol	SZ
obowiazuje od	2024-09-30
obowiazuje do	obecnie
status	w opracowaniu https://inspire.ec.europa.eu/codelist/ProcessStepGeneralValue/elaboration
charakter ustalenia	ogólnie wiążące https://inspire.ec.europa.eu/codelist/RegulationNatureValue/generallyBinding
profil podstawowy	teren zabudowy zagrodowej teren produkcji w gospodarstwach rolnych teren akwakultury i obsługi rybactwa teren komunikacji teren zieleni urządzonej teren ogrodów działkowych teren infrastruktury technicznej
profil dodatkowy	teren wielkotowarowej produkcji rolnej teren rolnictwa z zakazem zabudowy teren usług teren zieleni naturalnej

	teren lasu teren wód
maksymalna nadziemna intensywnosc zabudowy	0.6
maksymalny udzial powierzchni zabudowy	30%
maksymalna wysokosc zabudowy	15.0 m
minimalny udzial powierzchni biologicznie czynnej	30%
geometria	
plan	https://www.gov.pl/zagospodarowanieprzestrzenne/app/AktPlanowaniaPrzestrzennego/PL.ZIPPZP.12074/100106-POG/1POG

strefa planistyczna	PL.ZIPPZP.12074_100106-POG_1POG-312SJ_20260925T120000
identifier	https://www.gov.pl/zagospodarowanieprzestrzenne/app/StrefaPlanistyczna/PL.ZIPPZP.12074/100106-POG/1POG-312SJ/20260925T120000
przestrzen nazw	PL.ZIPPZP.12074/100106-POG
lokalny id	1POG-312SJ
wersja id	20260925T120000
poczatek wersji obiektu	2026-09-25T12:00
nazwa	strefa wielofunkcyjna z zabudową mieszkaniową jednorodzinną
oznaczenie	312SJ
symbol	SJ
obowiazuje od	2024-09-30
obowiazuje do	obecnie
status	w opracowaniu https://inspire.ec.europa.eu/codelist/ProcessStepGeneralValue/elaboration
charakter ustalenia	ogólnie wiążące https://inspire.ec.europa.eu/codelist/RegulationNatureValue/generallyBinding
profil podstawowy	teren zabudowy mieszkaniowej jednorodzinnej teren usług teren komunikacji teren zieleni urządzonej teren ogrodów działkowych teren infrastruktury technicznej

profil dodatkowy	teren zieleni naturalnej teren lasu teren wód
maksymalna nadziemna intensywnosc zabudowy	0.6
maksymalny udzial powierzchni zabudowy	30%
maksymalna wysokosc zabudowy	10.0 m
minimalny udzial powierzchni biologicznie czynnej	30%
geometria	
plan	https://www.gov.pl/zagospodarowanieprzestrzenne/app/AktPlanowaniaPrzestrzennego/PL.ZIPPZP.12074/100106-POG/1POG

strefa planistyczna	PL.ZIPPZP.12074_100106-POG_1POG-312SZ_20260925T120000
identifier	https://www.gov.pl/zagospodarowanieprzestrzenne/app/StrefaPlanistyczna/PL.ZIPPZP.12074/100106-POG/1POG-312SZ/20260925T120000
przestrzen nazw	PL.ZIPPZP.12074/100106-POG
lokalny id	1POG-312SZ
wersja id	20260925T120000
poczatek wersji obiektu	2026-09-25T12:00
nazwa	strefa wielofunkcyjna z zabudową zagrodową
oznaczenie	312SZ
symbol	SZ
obowiazuje od	2024-09-30
obowiazuje do	obecnie
status	w opracowaniu https://inspire.ec.europa.eu/codelist/ProcessStepGeneralValue/elaboration
charakter ustalenia	ogólnie wiążące https://inspire.ec.europa.eu/codelist/RegulationNatureValue/generallyBinding
profil podstawowy	teren zabudowy zagrodowej teren produkcji w gospodarstwach rolnych teren akwakultury i obsługi rybactwa teren komunikacji teren zieleni urządzonej

	teren ogrodów działkowych teren infrastruktury technicznej
profil dodatkowy	teren wielkotowarowej produkcji rolnej teren rolnictwa z zakazem zabudowy teren usług teren zieleni naturalnej teren lasu teren wód
maksymalna nadziemna intensywnosc zabudowy	0.8
maksymalny udzial powierzchni zabudowy	40%
maksymalna wysokosc zabudowy	15.0 m
minimalny udzial powierzchni biologicznie czynnej	30%
geometria Nie można pobrać podglądu podkładu mapowego. Usługa WMTS jest teraz niedostępna.	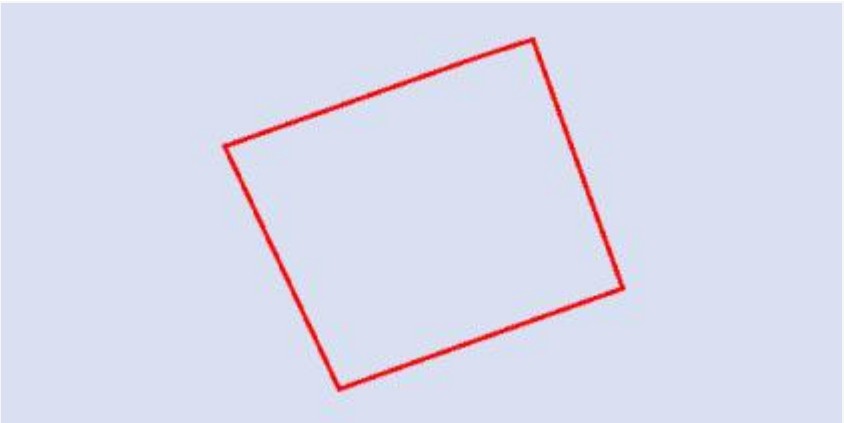
plan	https://www.gov.pl/zagospodarowanieprzestrzenne/app/AktPlanowaniaPrzestrzennego/PL.ZIPPZP.12074/100106-POG/1POG

strefa planistyczna	PL.ZIPPZP.12074_100106-POG_1POG-313SJ_20260925T120000
identifier	https://www.gov.pl/zagospodarowanieprzestrzenne/app/StrefaPlanistyczna/PL.ZIPPZP.12074/100106-POG/1POG-313SJ/20260925T120000
przestrzen nazw	PL.ZIPPZP.12074/100106-POG
lokalny id	1POG-313SJ
wersja id	20260925T120000
poczatek wersji obiektu	2026-09-25T12:00
nazwa	strefa wielofunkcyjna z zabudową mieszkaniową jednorodzinną
oznaczenie	313SJ
symbol	SJ
obowiazuje od	2024-09-30
obowiazuje do	obecnie
status	w opracowaniu https://inspire.ec.europa.eu/codelist/ProcessStepGeneralValue/elaboration
charakter ustalenia	ogólnie wiążące https://inspire.ec.europa.eu/codelist/RegulationNatureValue/generallyBinding

profil podstawowy	teren zabudowy mieszkaniowej jednorodzinnej teren usług teren komunikacji teren zieleni urządzonej teren ogrodów działkowych teren infrastruktury technicznej
profil dodatkowy	teren zieleni naturalnej teren lasu teren wód
maksymalna nadziemna intensywnosc zabudowy	0.6
maksymalny udzial powierzchni zabudowy	30%
maksymalna wysokosc zabudowy	10.0 m
minimalny udzial powierzchni biologicznie czynnej	30%
geometria	
plan	https://www.gov.pl/zagospodarowanieprzestrzenne/app/AktPlanowaniaPrzestrzennego/PL.ZIPPZP.12074/100106-POG/1POG

strefa planistyczna	PL.ZIPPZP.12074_100106-POG_1POG-313SZ_20260925T120000
identifier	https://www.gov.pl/zagospodarowanieprzestrzenne/app/StrefaPlanistyczna/PL.ZIPPZP.12074/100106-POG/1POG-313SZ/20260925T120000
przestrzen nazw	PL.ZIPPZP.12074/100106-POG
lokalny id	1POG-313SZ
wersja id	20260925T120000
poczatek wersji obiektu	2026-09-25T12:00
nazwa	strefa wielofunkcyjna z zabudową zagrodową
oznaczenie	313SZ
symbol	SZ
obowiazuje od	2024-09-30
obowiazuje do	obecnie
status	w opracowaniu https://inspire.ec.europa.eu/codelist/ProcessStepGeneralValue/elaboration
charakter ustalenia	ogólnie wiążące https://inspire.ec.europa.eu/codelist/RegulationNatureValue/generallyBinding

profil podstawowy	teren zabudowy zagrodowej teren produkcji w gospodarstwach rolnych teren akwakultury i obsługi rybactwa teren komunikacji teren zieleni urządzonej teren ogrodów działkowych teren infrastruktury technicznej
profil dodatkowy	teren zieleni naturalnej teren wód
maksymalna nadziemna intensywnosc zabudowy	0
maksymalny udzial powierzchni zabudowy	0%
maksymalna wysokosc zabudowy	0.0 m
minimalny udzial powierzchni biologicznie czynnej	30%
geometria	
plan	https://www.gov.pl/zagospodarowanieprzestrzenne/app/AktPlanowaniaPrzestrzennego/PL.ZIPPZP.12074/100106-POG/1POG

strefa planistyczna	PL.ZIPPZP.12074_100106-POG_1POG-314SJ_20260925T120000
identifier	https://www.gov.pl/zagospodarowanieprzestrzenne/app/StrefaPlanistyczna/PL.ZIPPZP.12074/100106-POG/1POG-314SJ/20260925T120000
przestrzen nazw	PL.ZIPPZP.12074/100106-POG
lokalny id	1POG-314SJ
wersja id	20260925T120000
poczatek wersji obiektu	2026-09-25T12:00
nazwa	strefa wielofunkcyjna z zabudową mieszkaniową jednorodzinną
oznaczenie	314SJ
symbol	SJ
obowiazuje od	2024-09-30
obowiazuje do	obecnie
status	w opracowaniu https://inspire.ec.europa.eu/codelist/ProcessStepGeneralValue/elaboration
charakter ustalenia	ogólnie wiążące https://inspire.ec.europa.eu/codelist/RegulationNatureValue

	/generallyBinding
profil podstawowy	teren zabudowy mieszkaniowej jednorodzinnej teren usług teren komunikacji teren zieleni urządzonej teren ogrodów działkowych teren infrastruktury technicznej
profil dodatkowy	teren zieleni naturalnej teren lasu teren wód
maksymalna nadziemna intensywnosc zabudowy	0.6
maksymalny udzial powierzchni zabudowy	30%
maksymalna wysokosc zabudowy	10.0 m
minimalny udzial powierzchni biologicznie czynnej	30%
geometria Nie można pobrać podglądu podkładu mapowego. Usługa WMTS jest teraz niedostępna.	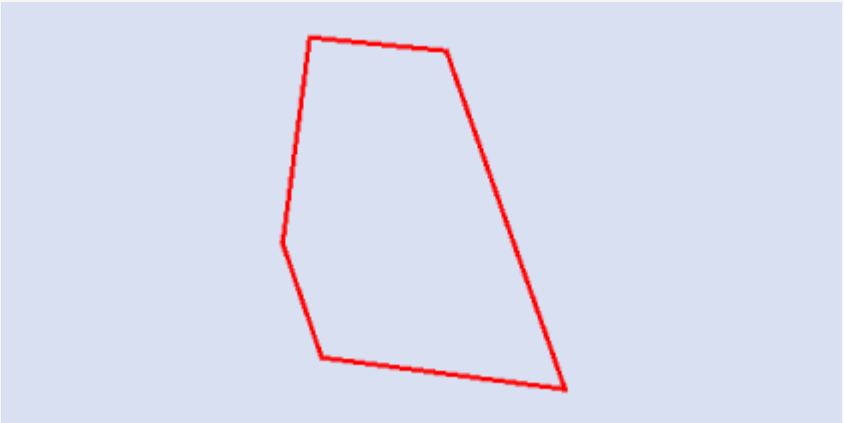
plan	https://www.gov.pl/zagospodarowanieprzestrzenne/app/AktPlanowaniaPrzestrzennego/PL.ZIPPZP.12074/100106-POG/1POG

strefa planistyczna	PL.ZIPPZP.12074_100106-POG_1POG-314SZ_20260925T120000
identifier	https://www.gov.pl/zagospodarowanieprzestrzenne/app/StrefaPlanistyczna/PL.ZIPPZP.12074/100106-POG/1POG-314SZ/20260925T120000
przestrzen nazw	PL.ZIPPZP.12074/100106-POG
lokalny id	1POG-314SZ
wersja id	20260925T120000
poczatek wersji obiektu	2026-09-25T12:00
nazwa	strefa wielofunkcyjna z zabudową zagrodową
oznaczenie	314SZ
symbol	SZ
obowiazuje od	2024-09-30
obowiazuje do	obecnie
status	w opracowaniu https://inspire.ec.europa.eu/codelist/ProcessStepGeneralValue/elaboration
charakter ustalenia	ogólnie wiążące

	https://inspire.ec.europa.eu/codelist/RegulationNatureValue/generallyBinding
profil podstawowy	teren zabudowy zagrodowej teren produkcji w gospodarstwach rolnych teren akwakultury i obsługi rybactwa teren komunikacji teren zieleni urządzonej teren ogrodów działkowych teren infrastruktury technicznej
profil dodatkowy	teren wielkotowarowej produkcji rolnej teren rolnictwa z zakazem zabudowy teren usług teren zieleni naturalnej teren lasu teren wód
maksymalna nadziemna intensywnosc zabudowy	0.6
maksymalny udzial powierzchni zabudowy	30%
maksymalna wysokosc zabudowy	15.0 m
minimalny udzial powierzchni biologicznie czynnej	30%
geometria	
plan	https://www.gov.pl/zagospodarowanieprzestrzenne/app/AktPlanowaniaPrzestrzennego/PL.ZIPPZP.12074/100106-POG/1POG

strefa planistyczna	PL.ZIPPZP.12074_100106-POG_1POG-315SJ_20260925T120000
identifier	https://www.gov.pl/zagospodarowanieprzestrzenne/app/StrefaPlanistyczna/PL.ZIPPZP.12074/100106-POG/1POG-315SJ/20260925T120000
przestrzen nazw	PL.ZIPPZP.12074/100106-POG
lokalny id	1POG-315SJ
wersja id	20260925T120000
poczatek wersji obiektu	2026-09-25T12:00
nazwa	strefa wielofunkcyjna z zabudową mieszkaniową jednorodzinną
oznaczenie	315SJ
symbol	SJ
obowiazuje od	2024-09-30
obowiazuje do	obecnie

status	w opracowaniu https://inspire.ec.europa.eu/codelist/ProcessStepGeneralValue/elaboration
charakter ustalenia	ogólnie wiążące https://inspire.ec.europa.eu/codelist/RegulationNatureValue/generallyBinding
profil podstawowy	teren zabudowy mieszkaniowej jednorodzinnej teren usług teren komunikacji teren zieleni urządzonej teren ogrodów działkowych teren infrastruktury technicznej
profil dodatkowy	teren zieleni naturalnej teren lasu teren wód
maksymalna nadziemna intensywnosc zabudowy	0.6
maksymalny udzial powierzchni zabudowy	30%
maksymalna wysokosc zabudowy	10.0 m
minimalny udzial powierzchni biologicznie czynnej	30%
geometria	
plan	https://www.gov.pl/zagospodarowanieprzestrzenne/app/AktPlanowaniaPrzestrzennego/PL.ZIPPZP.12074/100106-POG/1POG

strefa planistyczna	PL.ZIPPZP.12074_100106-POG_1POG-315SZ_20260925T120000
identifier	https://www.gov.pl/zagospodarowanieprzestrzenne/app/StrefaPlanistyczna/PL.ZIPPZP.12074/100106-POG/1POG-315SZ/20260925T120000
przestrzen nazw	PL.ZIPPZP.12074/100106-POG
lokalny id	1POG-315SZ
wersja id	20260925T120000
poczatek wersji obiektu	2026-09-25T12:00
nazwa	strefa wielofunkcyjna z zabudową zagrodową
oznaczenie	315SZ
symbol	SZ
obowiazuje od	2024-09-30
obowiazuje do	obecnie

status	w opracowaniu https://inspire.ec.europa.eu/codelist/ProcessStepGeneralValue/elaboration
charakter ustalenia	ogólnie wiążące https://inspire.ec.europa.eu/codelist/RegulationNatureValue/generallyBinding
profil podstawowy	teren zabudowy zagrodowej teren produkcji w gospodarstwach rolnych teren akwakultury i obsługi rybactwa teren komunikacji teren zieleni urządzonej teren ogrodów działkowych teren infrastruktury technicznej
profil dodatkowy	teren wielkotowarowej produkcji rolnej teren rolnictwa z zakazem zabudowy teren usług teren zieleni naturalnej teren lasu teren wód
maksymalna nadziemna intensywnosc zabudowy	0.6
maksymalny udzial powierzchni zabudowy	30%
maksymalna wysokosc zabudowy	15.0 m
minimalny udzial powierzchni biologicznie czynnej	30%
geometria	
plan	https://www.gov.pl/zagospodarowanieprzestrzenne/app/AktPlanowaniaPrzestrzennego/PL.ZIPPZP.12074/100106-POG/1POG

strefa planistyczna	PL.ZIPPZP.12074_100106-POG_1POG-316SZ_20260925T120000
identifier	https://www.gov.pl/zagospodarowanieprzestrzenne/app/StrefaPlanistyczna/PL.ZIPPZP.12074/100106-POG/1POG-316SZ/20260925T120000
przestrzen nazw	PL.ZIPPZP.12074/100106-POG
lokalny id	1POG-316SZ
wersja id	20260925T120000
poczatek wersji obiektu	2026-09-25T12:00
nazwa	strefa wielofunkcyjna z zabudową zagrodową
oznaczenie	316SZ

symbol	SZ
obowiazuje od	2024-09-30
obowiazuje do	obecnie
status	w opracowaniu https://inspire.ec.europa.eu/codelist/ProcessStepGeneralValue/elaboration
charakter ustalenia	ogólnie wiążące https://inspire.ec.europa.eu/codelist/RegulationNatureValue/generallyBinding
profil podstawowy	teren zabudowy zagrodowej teren produkcji w gospodarstwach rolnych teren akwakultury i obsługi rybactwa teren komunikacji teren zieleni urządzonej teren ogrodów działkowych teren infrastruktury technicznej
profil dodatkowy	teren wielkotowarowej produkcji rolnej teren rolnictwa z zakazem zabudowy teren usług teren zieleni naturalnej teren lasu teren wód
maksymalna nadziemna intensywnosc zabudowy	0.6
maksymalny udzial powierzchni zabudowy	30%
maksymalna wysokosc zabudowy	15.0 m
minimalny udzial powierzchni biologicznie czynnej	30%
geometria	
plan	https://www.gov.pl/zagospodarowanieprzestrzenne/app/AktPlanowaniaPrzestrzennego/PL.ZIPPZP.12074/100106-POG/1POG

strefa planistyczna	PL.ZIPPZP.12074_100106-POG_1POG-316SJ_20260925T120000
identifier	https://www.gov.pl/zagospodarowanieprzestrzenne/app/StrefaPlanistyczna/PL.ZIPPZP.12074/100106-POG/1POG-316SJ/20260925T120000
przestrzen nazw	PL.ZIPPZP.12074/100106-POG
lokalny id	1POG-316SJ
wersja id	20260925T120000

poczatek wersji obiektu	2026-09-25T12:00
nazwa	strefa wielofunkcyjna z zabudową mieszkaniową jednorodzinną
oznaczenie	316SJ
symbol	SJ
obowiazuje od	2024-09-30
obowiazuje do	obecnie
status	w opracowaniu https://inspire.ec.europa.eu/codelist/ProcessStepGeneralValue/elaboration
charakter ustalenia	ogólnie wiążące https://inspire.ec.europa.eu/codelist/RegulationNatureValue/generallyBinding
profil podstawowy	teren zabudowy mieszkaniowej jednorodzinnej teren usług teren komunikacji teren zieleni urządzonej teren ogrodów działkowych teren infrastruktury technicznej
profil dodatkowy	teren zieleni naturalnej teren lasu teren wód
maksymalna nadziemna intensywnosc zabudowy	0.6
maksymalny udzial powierzchni zabudowy	30%
maksymalna wysokosc zabudowy	10.0 m
minimalny udzial powierzchni biologicznie czynnej	30%
geometria	
plan	https://www.gov.pl/zagospodarowanieprzestrzenne/app/AktPlanowaniaPrzestrzennego/PL.ZIPPZP.12074/100106-POG/1POG

strefa planistyczna	PL.ZIPPZP.12074_100106-POG_1POG-317SJ_20260925T120000
identifier	https://www.gov.pl/zagospodarowanieprzestrzenne/app/StrefaPlanistyczna/PL.ZIPPZP.12074/100106-POG/1POG-317SJ/20260925T120000
przestrzen nazw	PL.ZIPPZP.12074/100106-POG
lokalny id	1POG-317SJ
wersja id	20260925T120000

poczatek wersji obiektu	2026-09-25T12:00
nazwa	strefa wielofunkcyjna z zabudową mieszkaniową jednorodzinną
oznaczenie	317SJ
symbol	SJ
obowiazuje od	2024-09-30
obowiazuje do	obecnie
status	w opracowaniu https://inspire.ec.europa.eu/codelist/ProcessStepGeneralValue/elaboration
charakter ustalenia	ogólnie wiążące https://inspire.ec.europa.eu/codelist/RegulationNatureValue/generallyBinding
profil podstawowy	teren zabudowy mieszkaniowej jednorodzinnej teren usług teren komunikacji teren zieleni urządzonej teren ogrodów działkowych teren infrastruktury technicznej
profil dodatkowy	teren zieleni naturalnej teren wód
maksymalna nadziemna intensywnosc zabudowy	0
maksymalny udzial powierzchni zabudowy	0%
maksymalna wysokosc zabudowy	0.0 m
minimalny udzial powierzchni biologicznie czynnej	30%
geometria Nie można pobrać podglądu podkładu mapowego. Usługa WMTS jest teraz niedostępna.	
plan	https://www.gov.pl/zagospodarowanieprzestrzenne/app/AktPlanowaniaPrzestrzennego/PL.ZIPPZP.12074/100106-POG/1POG

strefa planistyczna	PL.ZIPPZP.12074_100106-POG_1POG-317SZ_20260925T120000
identifier	https://www.gov.pl/zagospodarowanieprzestrzenne/app/StrefaPlanistyczna/PL.ZIPPZP.12074/100106-POG/1POG-317SZ/20260925T120000
przestrzen nazw	PL.ZIPPZP.12074/100106-POG
lokalny id	1POG-317SZ
wersja id	20260925T120000

poczatek wersji obiektu	2026-09-25T12:00
nazwa	strefa wielofunkcyjna z zabudową zagrodową
oznaczenie	317SZ
symbol	SZ
obowiazuje od	2024-09-30
obowiazuje do	obecnie
status	w opracowaniu https://inspire.ec.europa.eu/codelist/ProcessStepGeneralValue/elaboration
charakter ustalenia	ogólnie wiążące https://inspire.ec.europa.eu/codelist/RegulationNatureValue/generallyBinding
profil podstawowy	teren zabudowy zagrodowej teren produkcji w gospodarstwach rolnych teren akwakultury i obsługi rybactwa teren komunikacji teren zieleni urządzonej teren ogrodów działkowych teren infrastruktury technicznej
profil dodatkowy	teren wielkotowarowej produkcji rolnej teren rolnictwa z zakazem zabudowy teren usług teren zieleni naturalnej teren lasu teren wód
maksymalna nadziemna intensywnosc zabudowy	0.6
maksymalny udzial powierzchni zabudowy	30%
maksymalna wysokosc zabudowy	15.0 m
minimalny udzial powierzchni biologicznie czynnej	30%
geometria	
plan	https://www.gov.pl/zagospodarowanieprzestrzenne/app/AktPlanowaniaPrzestrzennego/PL.ZIPPZP.12074/100106-POG/1POG

strefa planistyczna	PL.ZIPPZP.12074_100106-POG_1POG-318SZ_20260925T120000
identifier	https://www.gov.pl/zagospodarowanieprzestrzenne/app/StrefaPlanistyczna/PL.ZIPPZP.12074/100106-POG/1POG-318SZ/20260925T120000

przestrzen nazw	PL.ZIPPZP.12074/100106-POG
lokalny id	1POG-318SZ
wersja id	20260925T120000
poczatek wersji obiektu	2026-09-25T12:00
nazwa	strefa wielofunkcyjna z zabudową zagrodową
oznaczenie	318SZ
symbol	SZ
obowiazuje od	2024-09-30
obowiazuje do	obecnie
status	w opracowaniu https://inspire.ec.europa.eu/codelist/ProcessStepGeneralValue/elaboration
charakter ustalenia	ogólnie wiążące https://inspire.ec.europa.eu/codelist/RegulationNatureValue/generallyBinding
profil podstawowy	teren zabudowy zagrodowej teren produkcji w gospodarstwach rolnych teren akwakultury i obsługi rybactwa teren komunikacji teren zieleni urządzonej teren ogrodów działkowych teren infrastruktury technicznej
profil dodatkowy	teren wielkotowarowej produkcji rolnej teren rolnictwa z zakazem zabudowy teren usług teren zieleni naturalnej teren lasu teren wód
maksymalna nadziemna intensywnosc zabudowy	0.6
maksymalny udzial powierzchni zabudowy	30%
maksymalna wysokosc zabudowy	15.0 m
minimalny udzial powierzchni biologicznie czynnej	30%
geometria	
plan	https://www.gov.pl/zagospodarowanieprzestrzenne/app/AktPlanowaniaPrzestrzennego/PL.ZIPPZP.12074/100106-POG/1POG

strefa planistyczna	PL.ZIPPZP.12074_100106-POG_1POG-318SJ_20260925T120000
identifier	https://www.gov.pl/zagospodarowanieprzestrzenne/app/StrefaPlanistyczna/PL.ZIPPZP.12074/100106-POG/1POG-318SJ/20260925T120000
przestrzen nazw	PL.ZIPPZP.12074/100106-POG
lokalny id	1POG-318SJ
wersja id	20260925T120000
poczatek wersji obiektu	2026-09-25T12:00
nazwa	strefa wielofunkcyjna z zabudową mieszkaniową jednorodzinną
oznaczenie	318SJ
symbol	SJ
obowiazuje od	2024-09-30
obowiazuje do	obecnie
status	w opracowaniu https://inspire.ec.europa.eu/codelist/ProcessStepGeneralValue/elaboration
charakter ustalenia	ogólnie wiążące https://inspire.ec.europa.eu/codelist/RegulationNatureValue/generallyBinding
profil podstawowy	teren zabudowy mieszkaniowej jednorodzinnej teren usług teren komunikacji teren zieleni urządzonej teren ogrodów działkowych teren infrastruktury technicznej
profil dodatkowy	teren zieleni naturalnej teren lasu teren wód
maksymalna nadziemna intensywnosc zabudowy	0.6
maksymalny udzial powierzchni zabudowy	30%
maksymalna wysokosc zabudowy	10.0 m
minimalny udzial powierzchni biologicznie czynnej	30%
geometria Nie można pobrać podglądu podkładu mapowego. Usługa WMTS jest teraz niedostępna.	
plan	https://www.gov.pl/zagospodarowanieprzestrzenne/app/AktPlanowaniaPrzestrzennego/PL.ZIPPZP.12074/100106-POG/1POG

strefa planistyczna	PL.ZIPPZP.12074_100106-POG_1POG-319SZ_20260925T120000
identifier	https://www.gov.pl/zagospodarowanieprzestrzenne/app/StrefaPlanistyczna/PL.ZIPPZP.12074/100106-POG/1POG-319SZ/20260925T120000
przestrzen nazw	PL.ZIPPZP.12074/100106-POG
lokalny id	1POG-319SZ
wersja id	20260925T120000
poczatek wersji obiektu	2026-09-25T12:00
nazwa	strefa wielofunkcyjna z zabudową zagrodową
oznaczenie	319SZ
symbol	SZ
obowiazuje od	2024-09-30
obowiazuje do	obecnie
status	w opracowaniu https://inspire.ec.europa.eu/codelist/ProcessStepGeneralValue/elaboration
charakter ustalenia	ogólnie wiążące https://inspire.ec.europa.eu/codelist/RegulationNatureValue/generallyBinding
profil podstawowy	teren zabudowy zagrodowej teren produkcji w gospodarstwach rolnych teren akwakultury i obsługi rybactwa teren komunikacji teren zieleni urządzonej teren ogrodów działkowych teren infrastruktury technicznej
profil dodatkowy	teren wielkotowarowej produkcji rolnej teren rolnictwa z zakazem zabudowy teren usług teren zieleni naturalnej teren lasu teren wód
maksymalna nadziemna intensywnosc zabudowy	0.6
maksymalny udzial powierzchni zabudowy	30%
maksymalna wysokosc zabudowy	15.0 m
minimalny udzial powierzchni biologicznie czynnej	30%
geometria Nie można pobrać podglądu podkładu mapowego. Usługa WMTS jest teraz niedostępna.	



plan	https://www.gov.pl/zagospodarowanieprzestrzenne/app/AktPlanowaniaPrzestrzennego/PL.ZIPPZP.12074/100106-POG/1POG

strefa planistyczna	PL.ZIPPZP.12074_100106-POG_1POG-319SJ_20260925T120000
identifier	https://www.gov.pl/zagospodarowanieprzestrzenne/app/StrefaPlanistyczna/PL.ZIPPZP.12074/100106-POG/1POG-319SJ/20260925T120000
przestrzen nazw	PL.ZIPPZP.12074/100106-POG
lokalny id	1POG-319SJ
wersja id	20260925T120000
poczatek wersji obiektu	2026-09-25T12:00
nazwa	strefa wielofunkcyjna z zabudową mieszkaniową jednorodzinną
oznaczenie	319SJ
symbol	SJ
obowiazuje od	2024-09-30
obowiazuje do	obecnie
status	w opracowaniu https://inspire.ec.europa.eu/codelist/ProcessStepGeneralValue/elaboration
charakter ustalenia	ogólnie wiążące https://inspire.ec.europa.eu/codelist/RegulationNatureValue/generallyBinding
profil podstawowy	teren zabudowy mieszkaniowej jednorodzinnej teren usług teren komunikacji teren zieleni urządzonej teren ogrodów działkowych teren infrastruktury technicznej
profil dodatkowy	teren zieleni naturalnej teren lasu teren wód
maksymalna nadziemna intensywnosc zabudowy	0.6
maksymalny udzial powierzchni zabudowy	30%
maksymalna wysokosc zabudowy	10.0 m
minimalny udzial powierzchni biologicznie czynnej	30%

geometria	
plan	https://www.gov.pl/zagospodarowanieprzestrzenne/app/AktPlanowaniaPrzestrzennego/PL.ZIPPZP.12074/100106-POG/1POG
strefa planistyczna	PL.ZIPPZP.12074_100106-POG_1POG-320SZ_20260925T120000
identifier	https://www.gov.pl/zagospodarowanieprzestrzenne/app/StrefaPlanistyczna/PL.ZIPPZP.12074/100106-POG/1POG-320SZ/20260925T120000
przestrzen nazw	PL.ZIPPZP.12074/100106-POG
lokalny id	1POG-320SZ
wersja id	20260925T120000
poczatek wersji obiektu	2026-09-25T12:00
nazwa	strefa wielofunkcyjna z zabudową zagrodową
oznaczenie	320SZ
symbol	SZ
obowiazuje od	2024-09-30
obowiazuje do	obecnie
status	w opracowaniu https://inspire.ec.europa.eu/codelist/ProcessStepGeneralValue/elaboration
charakter ustalenia	ogólnie wiążące https://inspire.ec.europa.eu/codelist/RegulationNatureValue/generallyBinding
profil podstawowy	teren zabudowy zagrodowej teren produkcji w gospodarstwach rolnych teren akwakultury i obsługi rybactwa teren komunikacji teren zieleni urządzonej teren ogrodów działkowych teren infrastruktury technicznej
profil dodatkowy	teren wielkotowarowej produkcji rolnej teren rolnictwa z zakazem zabudowy teren usług teren zieleni naturalnej teren lasu teren wód
maksymalna nadziemna intensywnosc zabudowy	0.9
maksymalny udzial powierzchni zabudowy	45%

maksymalna wysokosc zabudowy	15.0 m
minimalny udzial powierzchni biologicznie czynnej	30%
geometria	
plan	https://www.gov.pl/zagospodarowanieprzestrzenne/app/AktPlanowaniaPrzestrzennego/PL.ZIPPZP.12074/100106-POG/1POG
strefa planistyczna	PL.ZIPPZP.12074_100106-POG_1POG-320SJ_20260925T120000
identifier	https://www.gov.pl/zagospodarowanieprzestrzenne/app/StrefaPlanistyczna/PL.ZIPPZP.12074/100106-POG/1POG-320SJ/20260925T120000
przestrzen nazw	PL.ZIPPZP.12074/100106-POG
lokalny id	1POG-320SJ
wersja id	20260925T120000
poczatek wersji obiektu	2026-09-25T12:00
nazwa	strefa wielofunkcyjna z zabudową mieszkaniową jednorodzinną
oznaczenie	320SJ
symbol	SJ
obowiazuje od	2024-09-30
obowiazuje do	obecnie
status	w opracowaniu https://inspire.ec.europa.eu/codelist/ProcessStepGeneralValue/elaboration
charakter ustalenia	ogólnie wiążące https://inspire.ec.europa.eu/codelist/RegulationNatureValue/generallyBinding
profil podstawowy	teren zabudowy mieszkaniowej jednorodzinnej teren usług teren komunikacji teren zieleni urządzonej teren ogrodów działkowych teren infrastruktury technicznej
profil dodatkowy	teren zieleni naturalnej teren lasu teren wód
maksymalna nadziemna intensywnosc zabudowy	0.6
maksymalny udzial powierzchni	

zabudowy	30%
maksymalna wysokosc zabudowy	10.0 m
minimalny udzial powierzchni biologicznie czynnej	30%
geometria	
plan	https://www.gov.pl/zagospodarowanieprzestrzenne/app/AktPlanowaniaPrzestrzennego/PL.ZIPPZP.12074/100106-POG/1POG

strefa planistyczna	PL.ZIPPZP.12074_100106-POG_1POG-321SJ_20260925T120000
identifier	https://www.gov.pl/zagospodarowanieprzestrzenne/app/StrefaPlanistyczna/PL.ZIPPZP.12074/100106-POG/1POG-321SJ/20260925T120000
przestrzen nazw	PL.ZIPPZP.12074/100106-POG
lokalny id	1POG-321SJ
wersja id	20260925T120000
poczatek wersji obiektu	2026-09-25T12:00
nazwa	strefa wielofunkcyjna z zabudową mieszkaniową jednorodzinną
oznaczenie	321SJ
symbol	SJ
obowiazuje od	2024-09-30
obowiazuje do	obecnie
status	w opracowaniu https://inspire.ec.europa.eu/codelist/ProcessStepGeneralValue/elaboration
charakter ustalenia	ogólnie wiążące https://inspire.ec.europa.eu/codelist/RegulationNatureValue/generallyBinding
profil podstawowy	teren zabudowy mieszkaniowej jednorodzinnej teren usług teren komunikacji teren zieleni urządzonej teren ogrodów działkowych teren infrastruktury technicznej
profil dodatkowy	teren zieleni naturalnej teren lasu teren wód
maksymalna nadziemna intensywnosc zabudowy	0.6

maksymalny udzial powierzchni zabudowy	30%
maksymalna wysokosc zabudowy	10.0 m
minimalny udzial powierzchni biologicznie czynnej	30%
geometria	
plan	https://www.gov.pl/zagospodarowanieprzestrzenne/app/AktPlanowaniaPrzestrzennego/PL.ZIPPZP.12074/100106-POG/1POG

strefa planistyczna	PL.ZIPPZP.12074_100106-POG_1POG-321SZ_20260925T120000
identifier	https://www.gov.pl/zagospodarowanieprzestrzenne/app/StrefaPlanistyczna/PL.ZIPPZP.12074/100106-POG/1POG-321SZ/20260925T120000
przestrzen nazw	PL.ZIPPZP.12074/100106-POG
lokalny id	1POG-321SZ
wersja id	20260925T120000
poczatek wersji obiektu	2026-09-25T12:00
nazwa	strefa wielofunkcyjna z zabudową zagrodową
oznaczenie	321SZ
symbol	SZ
obowiazuje od	2024-09-30
obowiazuje do	obecnie
status	w opracowaniu https://inspire.ec.europa.eu/codelist/ProcessStepGeneralValue/elaboration
charakter ustalenia	ogólnie wiążące https://inspire.ec.europa.eu/codelist/RegulationNatureValue/generallyBinding
profil podstawowy	teren zabudowy zagrodowej teren produkcji w gospodarstwach rolnych teren akwakultury i obsługi rybactwa teren komunikacji teren zieleni urządzonej teren ogrodów działkowych teren infrastruktury technicznej
profil dodatkowy	teren wielkotowarowej produkcji rolnej teren rolnictwa z zakazem zabudowy teren usług teren zieleni naturalnej

	teren lasu teren wód
maksymalna nadziemna intensywnosc zabudowy	0.6
maksymalny udzial powierzchni zabudowy	30%
maksymalna wysokosc zabudowy	15.0 m
minimalny udzial powierzchni biologicznie czynnej	30%
geometria Nie można pobrać podglądu podkładu mapowego. Usługa WMTS jest teraz niedostępna.	
plan	https://www.gov.pl/zagospodarowanieprzestrzenne/app/AktPlanowaniaPrzestrzennego/PL.ZIPPZP.12074/100106-POG/1POG

strefa planistyczna	PL.ZIPPZP.12074_100106-POG_1POG-322SZ_20260925T120000
identifier	https://www.gov.pl/zagospodarowanieprzestrzenne/app/StrefaPlanistyczna/PL.ZIPPZP.12074/100106-POG/1POG-322SZ/20260925T120000
przestrzen nazw	PL.ZIPPZP.12074/100106-POG
lokalny id	1POG-322SZ
wersja id	20260925T120000
poczatek wersji obiektu	2026-09-25T12:00
nazwa	strefa wielofunkcyjna z zabudową zagrodową
oznaczenie	322SZ
symbol	SZ
obowiazuje od	2024-09-30
obowiazuje do	obecnie
status	w opracowaniu https://inspire.ec.europa.eu/codelist/ProcessStepGeneralValue/elaboration
charakter ustalenia	ogólnie wiążące https://inspire.ec.europa.eu/codelist/RegulationNatureValue/generallyBinding
profil podstawowy	teren zabudowy zagrodowej teren produkcji w gospodarstwach rolnych teren akwakultury i obsługi rybactwa teren komunikacji teren zieleni urządzonej teren ogrodów działkowych teren infrastruktury technicznej

profil dodatkowy	teren wielkotowarowej produkcji rolnej teren rolnictwa z zakazem zabudowy teren usług teren zieleni naturalnej teren lasu teren wód
maksymalna nadziemna intensywnosc zabudowy	0.6
maksymalny udzial powierzchni zabudowy	30%
maksymalna wysokosc zabudowy	15.0 m
minimalny udzial powierzchni biologicznie czynnej	30%
geometria	
plan	https://www.gov.pl/zagospodarowanieprzestrzenne/app/AktPlanowaniaPrzestrzennego/PL.ZIPPZP.12074/100106-POG/1POG

strefa planistyczna	PL.ZIPPZP.12074_100106-POG_1POG-322SJ_20260925T120000
identifier	https://www.gov.pl/zagospodarowanieprzestrzenne/app/StrefaPlanistyczna/PL.ZIPPZP.12074/100106-POG/1POG-322SJ/20260925T120000
przestrzen nazw	PL.ZIPPZP.12074/100106-POG
lokalny id	1POG-322SJ
wersja id	20260925T120000
poczatek wersji obiektu	2026-09-25T12:00
nazwa	strefa wielofunkcyjna z zabudową mieszkaniową jednorodzinną
oznaczenie	322SJ
symbol	SJ
obowiazuje od	2024-09-30
obowiazuje do	obecnie
status	w opracowaniu https://inspire.ec.europa.eu/codelist/ProcessStepGeneralValue/elaboration
charakter ustalenia	ogólnie wiążące https://inspire.ec.europa.eu/codelist/RegulationNatureValue/generallyBinding
profil podstawowy	teren zabudowy mieszkaniowej jednorodzinnej teren usług

	teren komunikacji teren zieleni urządzonej teren ogrodów działkowych teren infrastruktury technicznej
profil dodatkowy	teren zieleni naturalnej teren lasu teren wód
maksymalna nadziemna intensywnosc zabudowy	0.6
maksymalny udzial powierzchni zabudowy	30%
maksymalna wysokosc zabudowy	10.0 m
minimalny udzial powierzchni biologicznie czynnej	30%
geometria	
plan	https://www.gov.pl/zagospodarowanieprzestrzenne/app/AktPlanowaniaPrzestrzennego/PL.ZIPPZP.12074/100106-POG/1POG

strefa planistyczna	PL.ZIPPZP.12074_100106-POG_1POG-323SZ_20260925T120000
identifier	https://www.gov.pl/zagospodarowanieprzestrzenne/app/StrefaPlanistyczna/PL.ZIPPZP.12074/100106-POG/1POG-323SZ/20260925T120000
przestrzen nazw	PL.ZIPPZP.12074/100106-POG
lokalny id	1POG-323SZ
wersja id	20260925T120000
poczatek wersji obiektu	2026-09-25T12:00
nazwa	strefa wielofunkcyjna z zabudową zagrodową
oznaczenie	323SZ
symbol	SZ
obowiazuje od	2024-09-30
obowiazuje do	obecnie
status	w opracowaniu https://inspire.ec.europa.eu/codelist/ProcessStepGeneralValue/elaboration
charakter ustalenia	ogólnie wiążące https://inspire.ec.europa.eu/codelist/RegulationNatureValue/generallyBinding
profil podstawowy	teren zabudowy zagrodowej

	teren produkcji w gospodarstwach rolnych teren akwakultury i obsługi rybactwa teren komunikacji teren zieleni urządzonej teren ogrodów działkowych teren infrastruktury technicznej
profil dodatkowy	teren wielkotowarowej produkcji rolnej teren rolnictwa z zakazem zabudowy teren usług teren zieleni naturalnej teren lasu teren wód
maksymalna nadziemna intensywnosc zabudowy	0.6
maksymalny udzial powierzchni zabudowy	30%
maksymalna wysokosc zabudowy	15.0 m
minimalny udzial powierzchni biologicznie czynnej	30%
geometria Nie można pobrać podglądu podkładu mapowego. Usługa WMTS jest teraz niedostępna.	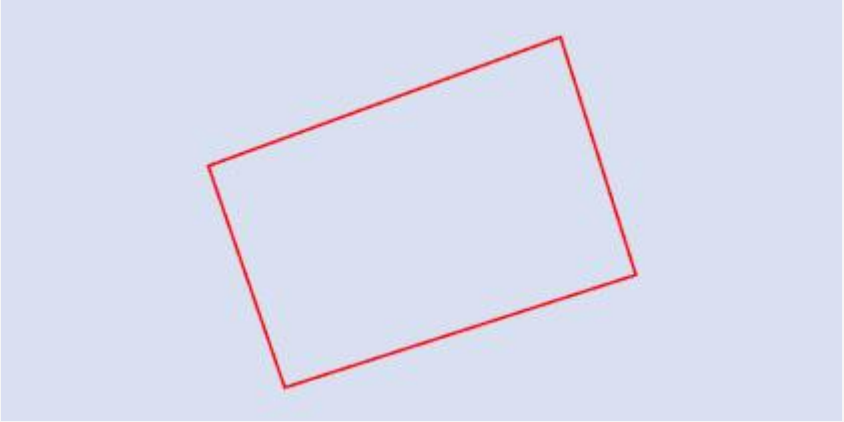
plan	https://www.gov.pl/zagospodarowanieprzestrzenne/app/AktPlanowaniaPrzestrzennego/PL.ZIPPZP.12074/100106-POG/1POG

strefa planistyczna	PL.ZIPPZP.12074_100106-POG_1POG-323SJ_20260925T120000
identifier	https://www.gov.pl/zagospodarowanieprzestrzenne/app/StrefaPlanistyczna/PL.ZIPPZP.12074/100106-POG/1POG-323SJ/20260925T120000
przestrzen nazw	PL.ZIPPZP.12074/100106-POG
lokalny id	1POG-323SJ
wersja id	20260925T120000
poczatek wersji obiektu	2026-09-25T12:00
nazwa	strefa wielofunkcyjna z zabudową mieszkaniową jednorodzinną
oznaczenie	323SJ
symbol	SJ
obowiazuje od	2024-09-30
obowiazuje do	obecnie
status	w opracowaniu https://inspire.ec.europa.eu/codelist/ProcessStepGeneralValue/elaboration

charakter ustalenia	ogólnie wiążące https://inspire.ec.europa.eu/codelist/RegulationNatureValue/generallyBinding
profil podstawowy	teren zabudowy mieszkaniowej jednorodzinnej teren usług teren komunikacji teren zieleni urządzonej teren ogrodów działkowych teren infrastruktury technicznej
profil dodatkowy	teren zieleni naturalnej teren lasu teren wód
maksymalna nadziemna intensywnosc zabudowy	0.6
maksymalny udzial powierzchni zabudowy	30%
maksymalna wysokosc zabudowy	10.0 m
minimalny udzial powierzchni biologicznie czynnej	30%
geometria	
plan	https://www.gov.pl/zagospodarowanieprzestrzenne/app/AktPlanowaniaPrzestrzennego/PL.ZIPPZP.12074/100106-POG/1POG

strefa planistyczna	PL.ZIPPZP.12074_100106-POG_1POG-324SZ_20260925T120000
identifier	https://www.gov.pl/zagospodarowanieprzestrzenne/app/StrefaPlanistyczna/PL.ZIPPZP.12074/100106-POG/1POG-324SZ/20260925T120000
przestrzen nazw	PL.ZIPPZP.12074/100106-POG
lokalny id	1POG-324SZ
wersja id	20260925T120000
poczatek wersji obiektu	2026-09-25T12:00
nazwa	strefa wielofunkcyjna z zabudową zagrodową
oznaczenie	324SZ
symbol	SZ
obowiazuje od	2024-09-30
obowiazuje do	obecnie
status	w opracowaniu https://inspire.ec.europa.eu/codelist/ProcessStepGeneralValue/elaboration

charakter ustalenia	ogólnie wiążące https://inspire.ec.europa.eu/codelist/RegulationNatureValue/generallyBinding
profil podstawowy	teren zabudowy zagrodowej teren produkcji w gospodarstwach rolnych teren akwakultury i obsługi rybactwa teren komunikacji teren zieleni urządzonej teren ogrodów działkowych teren infrastruktury technicznej
profil dodatkowy	teren wielkotowarowej produkcji rolnej teren rolnictwa z zakazem zabudowy teren usług teren zieleni naturalnej teren lasu teren wód
maksymalna nadziemna intensywnosc zabudowy	0.7
maksymalny udzial powierzchni zabudowy	35%
maksymalna wysokosc zabudowy	15.0 m
minimalny udzial powierzchni biologicznie czynnej	30%
geometria Nie można pobrać podglądu podkładu mapowego. Usługa WMTS jest teraz niedostępna.	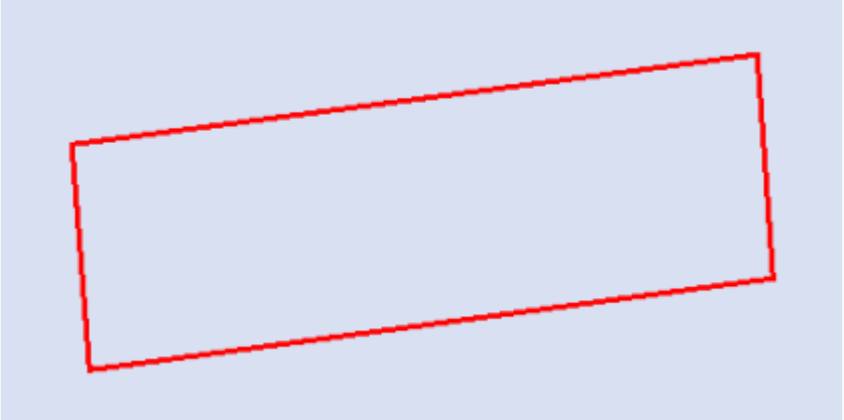
plan	https://www.gov.pl/zagospodarowanieprzestrzenne/app/AktPlanowaniaPrzestrzennego/PL.ZIPPZP.12074/100106-POG/1POG

strefa planistyczna	PL.ZIPPZP.12074_100106-POG_1POG-324SJ_20260925T120000
identifier	https://www.gov.pl/zagospodarowanieprzestrzenne/app/StrefaPlanistyczna/PL.ZIPPZP.12074/100106-POG/1POG-324SJ/20260925T120000
przestrzen nazw	PL.ZIPPZP.12074/100106-POG
lokalny id	1POG-324SJ
wersja id	20260925T120000
poczatek wersji obiektu	2026-09-25T12:00
nazwa	strefa wielofunkcyjna z zabudową mieszkaniową jednorodzinną
oznaczenie	324SJ
symbol	SJ
obowiazuje od	2024-09-30

obowiazuje do	obecnie
status	w opracowaniu https://inspire.ec.europa.eu/codelist/ProcessStepGeneralValue/elaboration
charakter ustalenia	ogólnie wiążące https://inspire.ec.europa.eu/codelist/RegulationNatureValue/generallyBinding
profil podstawowy	teren zabudowy mieszkaniowej jednorodzinnej teren usług teren komunikacji teren zieleni urządzonej teren ogrodów działkowych teren infrastruktury technicznej
profil dodatkowy	teren zieleni naturalnej teren lasu teren wód
maksymalna nadziemna intensywnosc zabudowy	0.6
maksymalny udzial powierzchni zabudowy	30%
maksymalna wysokosc zabudowy	10.0 m
minimalny udzial powierzchni biologicznie czynnej	30%
geometria Nie można pobrać podglądu podkładu mapowego. Usługa WMTS jest teraz niedostępna.	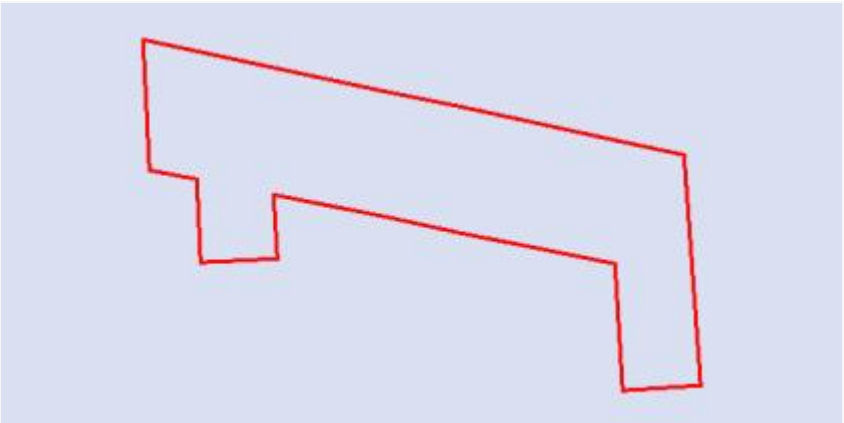
plan	https://www.gov.pl/zagospodarowanieprzestrzenne/app/AktPlanowaniaPrzestrzennego/PL.ZIPPZP.12074/100106-POG/1POG

strefa planistyczna	PL.ZIPPZP.12074_100106-POG_1POG-325SZ_20260925T120000
identifier	https://www.gov.pl/zagospodarowanieprzestrzenne/app/StrefaPlanistyczna/PL.ZIPPZP.12074/100106-POG/1POG-325SZ/20260925T120000
przestrzen nazw	PL.ZIPPZP.12074/100106-POG
lokalny id	1POG-325SZ
wersja id	20260925T120000
poczatek wersji obiektu	2026-09-25T12:00
nazwa	strefa wielofunkcyjna z zabudową zagrodową
oznaczenie	325SZ
symbol	SZ
obowiazuje od	2024-09-30

obowiazuje do	obecnie
status	w opracowaniu https://inspire.ec.europa.eu/codelist/ProcessStepGeneralValue/elaboration
charakter ustalenia	ogólnie wiążące https://inspire.ec.europa.eu/codelist/RegulationNatureValue/generallyBinding
profil podstawowy	teren zabudowy zagrodowej teren produkcji w gospodarstwach rolnych teren akwakultury i obsługi rybactwa teren komunikacji teren zieleni urządzonej teren ogrodów działkowych teren infrastruktury technicznej
profil dodatkowy	teren wielkotowarowej produkcji rolnej teren rolnictwa z zakazem zabudowy teren usług teren zieleni naturalnej teren lasu teren wód
maksymalna nadziemna intensywnosc zabudowy	0.6
maksymalny udzial powierzchni zabudowy	30%
maksymalna wysokosc zabudowy	15.0 m
minimalny udzial powierzchni biologicznie czynnej	30%
geometria	
plan	https://www.gov.pl/zagospodarowanieprzestrzenne/app/AktPlanowaniaPrzestrzennego/PL.ZIPPZP.12074/100106-POG/1POG
strefa planistyczna	PL.ZIPPZP.12074_100106-POG_1POG-325SJ_20260925T120000
identifier	https://www.gov.pl/zagospodarowanieprzestrzenne/app/StrefaPlanistyczna/PL.ZIPPZP.12074/100106-POG/1POG-325SJ/20260925T120000
przestrzen nazw	PL.ZIPPZP.12074/100106-POG
lokalny id	1POG-325SJ
wersja id	20260925T120000
poczatek wersji obiektu	2026-09-25T12:00
nazwa	strefa wielofunkcyjna z zabudową mieszkaniową jednorodzinną

oznaczenie	325SJ
symbol	SJ
obowiazuje od	2024-09-30
obowiazuje do	obecnie
status	w opracowaniu https://inspire.ec.europa.eu/codelist/ProcessStepGeneralValue/elaboration
charakter ustalenia	ogólnie wiążące https://inspire.ec.europa.eu/codelist/RegulationNatureValue/generallyBinding
profil podstawowy	teren zabudowy mieszkaniowej jednorodzinnej teren usług teren komunikacji teren zieleni urządzonej teren ogrodów działkowych teren infrastruktury technicznej
profil dodatkowy	teren zieleni naturalnej teren lasu teren wód
maksymalna nadziemna intensywnosc zabudowy	0.6
maksymalny udzial powierzchni zabudowy	30%
maksymalna wysokosc zabudowy	10.0 m
minimalny udzial powierzchni biologicznie czynnej	30%
geometria Nie można pobrać podglądu podkładu mapowego. Usługa WMTS jest teraz niedostępna.	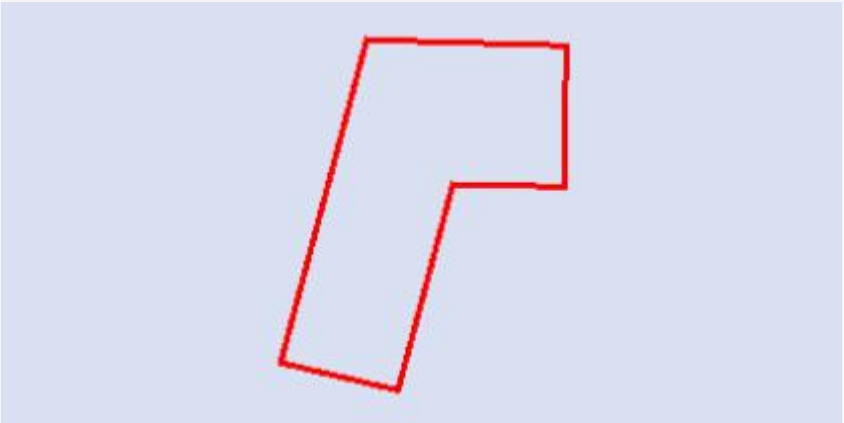
plan	https://www.gov.pl/zagospodarowanieprzestrzenne/app/AktPlanowaniaPrzestrzennego/PL.ZIPPZP.12074/100106-POG/1POG

strefa planistyczna	PL.ZIPPZP.12074_100106-POG_1POG-326SZ_20260925T120000
identifier	https://www.gov.pl/zagospodarowanieprzestrzenne/app/StrefaPlanistyczna/PL.ZIPPZP.12074/100106-POG/1POG-326SZ/20260925T120000
przestrzen nazw	PL.ZIPPZP.12074/100106-POG
lokalny id	1POG-326SZ
wersja id	20260925T120000
poczatek wersji obiektu	2026-09-25T12:00
nazwa	strefa wielofunkcyjna z zabudową zagrodową

oznaczenie	326SZ
symbol	SZ
obowiazuje od	2024-09-30
obowiazuje do	obecnie
status	w opracowaniu https://inspire.ec.europa.eu/codelist/ProcessStepGeneralValue/elaboration
charakter ustalenia	ogólnie wiążące https://inspire.ec.europa.eu/codelist/RegulationNatureValue/generallyBinding
profil podstawowy	teren zabudowy zagrodowej teren produkcji w gospodarstwach rolnych teren akwakultury i obsługi rybactwa teren komunikacji teren zieleni urządzonej teren ogrodów działkowych teren infrastruktury technicznej
profil dodatkowy	teren wielkotowarowej produkcji rolnej teren rolnictwa z zakazem zabudowy teren usług teren zieleni naturalnej teren lasu teren wód
maksymalna nadziemna intensywnosc zabudowy	0.6
maksymalny udzial powierzchni zabudowy	30%
maksymalna wysokosc zabudowy	15.0 m
minimalny udzial powierzchni biologicznie czynnej	30%
geometria	
plan	https://www.gov.pl/zagospodarowanieprzestrzenne/app/AktPlanowaniaPrzestrzennego/PL.ZIPPZP.12074/100106-POG/1POG

strefa planistyczna	PL.ZIPPZP.12074_100106-POG_1POG-326SJ_20260925T120000
identifier	https://www.gov.pl/zagospodarowanieprzestrzenne/app/StrefaPlanistyczna/PL.ZIPPZP.12074/100106-POG/1POG-326SJ/20260925T120000
przestrzen nazw	PL.ZIPPZP.12074/100106-POG
lokalny id	1POG-326SJ

wersja id	20260925T120000
poczatek wersji obiektu	2026-09-25T12:00
nazwa	strefa wielofunkcyjna z zabudową mieszkaniową jednorodzinną
oznaczenie	326SJ
symbol	SJ
obowiazuje od	2024-09-30
obowiazuje do	obecnie
status	w opracowaniu https://inspire.ec.europa.eu/codelist/ProcessStepGeneralValue/elaboration
charakter ustalenia	ogólnie wiążące https://inspire.ec.europa.eu/codelist/RegulationNatureValue/generallyBinding
profil podstawowy	teren zabudowy mieszkaniowej jednorodzinnej teren usług teren komunikacji teren zieleni urządzonej teren ogrodów działkowych teren infrastruktury technicznej
profil dodatkowy	teren zieleni naturalnej teren wód
maksymalna nadziemna intensywnosc zabudowy	0
maksymalny udzial powierzchni zabudowy	0%
maksymalna wysokosc zabudowy	0.0 m
minimalny udzial powierzchni biologicznie czynnej	30%
geometria	
plan	https://www.gov.pl/zagospodarowanieprzestrzenne/app/AktPlanowaniaPrzestrzennego/PL.ZIPPZP.12074/100106-POG/1POG

strefa planistyczna	PL.ZIPPZP.12074_100106-POG_1POG-327SZ_20260925T120000
identifier	https://www.gov.pl/zagospodarowanieprzestrzenne/app/StrefaPlanistyczna/PL.ZIPPZP.12074/100106-POG/1POG-327SZ/20260925T120000
przestrzen nazw	PL.ZIPPZP.12074/100106-POG
lokalny id	1POG-327SZ

wersja id	20260925T120000
poczatek wersji obiektu	2026-09-25T12:00
nazwa	strefa wielofunkcyjna z zabudową zagrodową
oznaczenie	327SZ
symbol	SZ
obowiazuje od	2024-09-30
obowiazuje do	obecnie
status	w opracowaniu https://inspire.ec.europa.eu/codelist/ProcessStepGeneralValue/elaboration
charakter ustalenia	ogólnie wiążące https://inspire.ec.europa.eu/codelist/RegulationNatureValue/generallyBinding
profil podstawowy	teren zabudowy zagrodowej teren produkcji w gospodarstwach rolnych teren akwakultury i obsługi rybactwa teren komunikacji teren zieleni urządzonej teren ogrodów działkowych teren infrastruktury technicznej
profil dodatkowy	teren wielkotowarowej produkcji rolnej teren rolnictwa z zakazem zabudowy teren usług teren zieleni naturalnej teren lasu teren wód
maksymalna nadziemna intensywnosc zabudowy	0.6
maksymalny udzial powierzchni zabudowy	30%
maksymalna wysokosc zabudowy	15.0 m
minimalny udzial powierzchni biologicznie czynnej	30%
geometria Nie można pobrać podglądu podkładu mapowego. Usługa WMTS jest teraz niedostępna.	
plan	https://www.gov.pl/zagospodarowanieprzestrzenne/app/AktPlanowaniaPrzestrzennego/PL.ZIPPZP.12074/100106-POG/1POG

strefa planistyczna	PL.ZIPPZP.12074_100106-POG_1POG-327SJ_20260925T120000
identifier	https://www.gov.pl/zagospodarowanieprzestrzenne/app/StrefaPlanistyczna/PL.ZIPPZP.12074/100106-POG/1POG-327SJ

	/20260925T120000
przestrzen nazw	PL.ZIPPZP.12074/100106-POG
lokalny id	1POG-327SJ
wersja id	20260925T120000
poczatek wersji obiektu	2026-09-25T12:00
nazwa	strefa wielofunkcyjna z zabudową mieszkaniową jednorodzinną
oznaczenie	327SJ
symbol	SJ
obowiazuje od	2024-09-30
obowiazuje do	obecnie
status	w opracowaniu https://inspire.ec.europa.eu/codelist/ProcessStepGeneralValue/elaboration
charakter ustalenia	ogólnie wiążące https://inspire.ec.europa.eu/codelist/RegulationNatureValue/generallyBinding
profil podstawowy	teren zabudowy mieszkaniowej jednorodzinnej teren usług teren komunikacji teren zieleni urządzonej teren ogrodów działkowych teren infrastruktury technicznej
profil dodatkowy	teren zieleni naturalnej teren lasu teren wód
maksymalna nadziemna intensywnosc zabudowy	0.6
maksymalny udzial powierzchni zabudowy	30%
maksymalna wysokosc zabudowy	10.0 m
minimalny udzial powierzchni biologicznie czynnej	30%
geometria	
plan	https://www.gov.pl/zagospodarowanieprzestrzenne/app/AktPlanowaniaPrzestrzennego/PL.ZIPPZP.12074/100106-POG/1POG

strefa planistyczna	PL.ZIPPZP.12074_100106-POG_1POG-328SJ_20260925T120000
identifier	https://www.gov.pl/zagospodarowanieprzestrzenne/app

	/StrefaPlanistyczna/PL.ZIPPZP.12074/100106-POG/1POG-328SJ /20260925T120000
przestrzen nazw	PL.ZIPPZP.12074/100106-POG
lokalny id	1POG-328SJ
wersja id	20260925T120000
poczatek wersji obiektu	2026-09-25T12:00
nazwa	strefa wielofunkcyjna z zabudową mieszkaniową jednorodzinną
oznaczenie	328SJ
symbol	SJ
obowiazuje od	2024-09-30
obowiazuje do	obecnie
status	w opracowaniu https://inspire.ec.europa.eu/codelist/ProcessStepGeneralValue/elaboration
charakter ustalenia	ogólnie wiążące https://inspire.ec.europa.eu/codelist/RegulationNatureValue/generallyBinding
profil podstawowy	teren zabudowy mieszkaniowej jednorodzinnej teren usług teren komunikacji teren zieleni urządzonej teren ogrodów działkowych teren infrastruktury technicznej
profil dodatkowy	teren zieleni naturalnej teren lasu teren wód
maksymalna nadziemna intensywnosc zabudowy	0.6
maksymalny udzial powierzchni zabudowy	30%
maksymalna wysokosc zabudowy	10.0 m
minimalny udzial powierzchni biologicznie czynnej	30%
geometria	
plan	https://www.gov.pl/zagospodarowanieprzestrzenne/app/AktPlanowaniaPrzestrzennego/PL.ZIPPZP.12074/100106-POG/1POG

strefa planistyczna	PL.ZIPPZP.12074_100106-POG_1POG-328SZ_20260925T120000

identifier	https://www.gov.pl/zagospodarowanieprzestrzenne/app/StrefaPlanistyczna/PL.ZIPPZP.12074/100106-POG/1POG-328SZ/20260925T120000
przestrzen nazw	PL.ZIPPZP.12074/100106-POG
lokalny id	1POG-328SZ
wersja id	20260925T120000
poczatek wersji obiektu	2026-09-25T12:00
nazwa	strefa wielofunkcyjna z zabudową zagrodową
oznaczenie	328SZ
symbol	SZ
obowiazuje od	2024-09-30
obowiazuje do	obecnie
status	w opracowaniu https://inspire.ec.europa.eu/codelist/ProcessStepGeneralValue/elaboration
charakter ustalenia	ogólnie wiążące https://inspire.ec.europa.eu/codelist/RegulationNatureValue/generallyBinding
profil podstawowy	teren zabudowy zagrodowej teren produkcji w gospodarstwach rolnych teren akwakultury i obsługi rybactwa teren komunikacji teren zieleni urządzonej teren ogrodów działkowych teren infrastruktury technicznej
profil dodatkowy	teren wielkotowarowej produkcji rolnej teren rolnictwa z zakazem zabudowy teren usług teren zieleni naturalnej teren lasu teren wód
maksymalna nadziemna intensywnosc zabudowy	0.6
maksymalny udzial powierzchni zabudowy	30%
maksymalna wysokosc zabudowy	15.0 m
minimalny udzial powierzchni biologicznie czynnej	30%
geometria Nie można pobrać podglądu podkładu mapowego. Usługa WMTS jest teraz niedostępna.	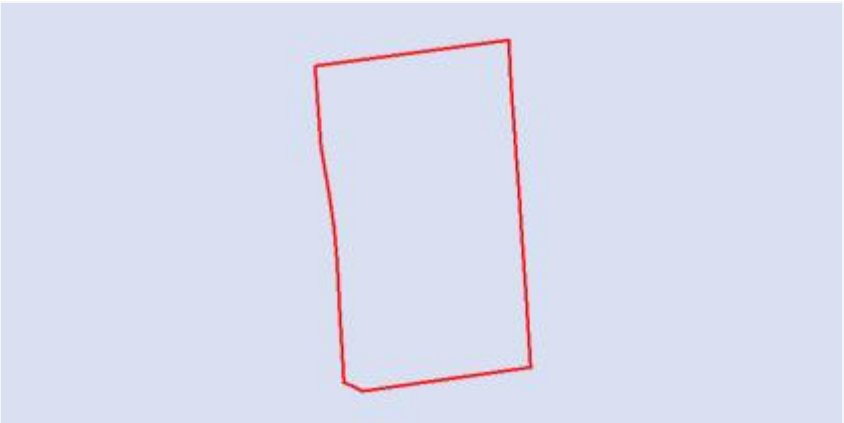

plan	https://www.gov.pl/zagospodarowanieprzestrzenne/app/AktPlanowaniaPrzestrzennego/PL.ZIPPZP.12074/100106-POG/1POG
strefa planistyczna	PL.ZIPPZP.12074_100106-POG_1POG-329SZ_20260925T120000
identifier	https://www.gov.pl/zagospodarowanieprzestrzenne/app/StrefaPlanistyczna/PL.ZIPPZP.12074/100106-POG/1POG-329SZ/20260925T120000
przestrzen nazw	PL.ZIPPZP.12074/100106-POG
lokalny id	1POG-329SZ
wersja id	20260925T120000
poczatek wersji obiektu	2026-09-25T12:00
nazwa	strefa wielofunkcyjna z zabudową zagrodową
oznaczenie	329SZ
symbol	SZ
obowiazuje od	2024-09-30
obowiazuje do	obecnie
status	w opracowaniu https://inspire.ec.europa.eu/codelist/ProcessStepGeneralValue/elaboration
charakter ustalenia	ogólnie wiążące https://inspire.ec.europa.eu/codelist/RegulationNatureValue/generallyBinding
profil podstawowy	teren zabudowy zagrodowej teren produkcji w gospodarstwach rolnych teren akwakultury i obsługi rybactwa teren komunikacji teren zieleni urządzonej teren ogrodów działkowych teren infrastruktury technicznej
profil dodatkowy	teren wielkotowarowej produkcji rolnej teren rolnictwa z zakazem zabudowy teren usług teren zieleni naturalnej teren lasu teren wód
maksymalna nadziemna intensywnosc zabudowy	0.6
maksymalny udzial powierzchni zabudowy	30%
maksymalna wysokosc zabudowy	15.0 m
minimalny udzial powierzchni biologicznie czynnej	30%
geometria Nie można pobrać podglądu podkładu mapowego. Usługa WMTS jest teraz niedostępna.	

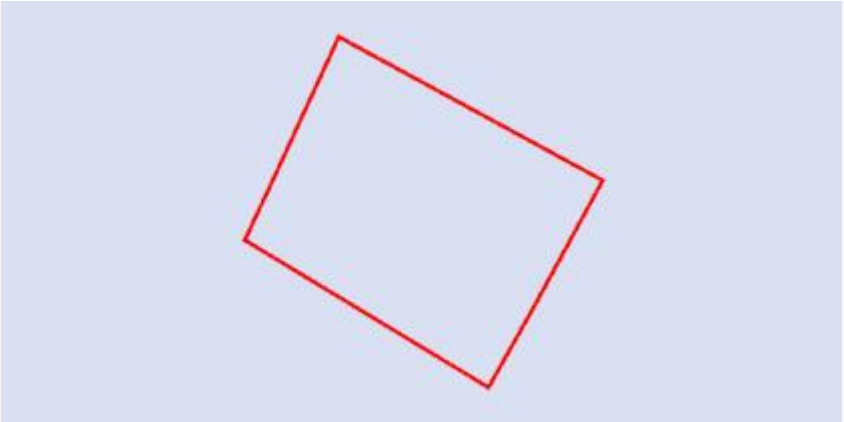

plan	https://www.gov.pl/zagospodarowanieprzestrzenne/app/AktPlanowaniaPrzestrzennego/PL.ZIPPZP.12074/100106-POG/1POG

strefa planistyczna	PL.ZIPPZP.12074_100106-POG_1POG-329SJ_20260925T120000
identifier	https://www.gov.pl/zagospodarowanieprzestrzenne/app/StrefaPlanistyczna/PL.ZIPPZP.12074/100106-POG/1POG-329SJ/20260925T120000
przestrzen nazw	PL.ZIPPZP.12074/100106-POG
lokalny id	1POG-329SJ
wersja id	20260925T120000
poczatek wersji obiektu	2026-09-25T12:00
nazwa	strefa wielofunkcyjna z zabudową mieszkaniową jednorodzinną
oznaczenie	329SJ
symbol	SJ
obowiazuje od	2024-09-30
obowiazuje do	obecnie
status	w opracowaniu https://inspire.ec.europa.eu/codelist/ProcessStepGeneralValue/elaboration
charakter ustalenia	ogólnie wiążące https://inspire.ec.europa.eu/codelist/RegulationNatureValue/generallyBinding
profil podstawowy	teren zabudowy mieszkaniowej jednorodzinnej teren usług teren komunikacji teren zieleni urządzonej teren ogrodów działkowych teren infrastruktury technicznej
profil dodatkowy	teren zieleni naturalnej teren lasu teren wód
maksymalna nadziemna intensywnosc zabudowy	0.6
maksymalny udzial powierzchni zabudowy	30%
maksymalna wysokosc zabudowy	10.0 m
minimalny udzial powierzchni biologicznie czynnej	30%

geometria	
plan	https://www.gov.pl/zagospodarowanieprzestrzenne/app/AktPlanowaniaPrzestrzennego/PL.ZIPPZP.12074/100106-POG/1POG
strefa planistyczna	PL.ZIPPZP.12074_100106-POG_1POG-330SZ_20260925T120000
identifier	https://www.gov.pl/zagospodarowanieprzestrzenne/app/StrefaPlanistyczna/PL.ZIPPZP.12074/100106-POG/1POG-330SZ/20260925T120000
przestrzen nazw	PL.ZIPPZP.12074/100106-POG
lokalny id	1POG-330SZ
wersja id	20260925T120000
poczatek wersji obiektu	2026-09-25T12:00
nazwa	strefa wielofunkcyjna z zabudową zagrodową
oznaczenie	330SZ
symbol	SZ
obowiazuje od	2024-09-30
obowiazuje do	obecnie
status	w opracowaniu https://inspire.ec.europa.eu/codelist/ProcessStepGeneralValue/elaboration
charakter ustalenia	ogólnie wiążące https://inspire.ec.europa.eu/codelist/RegulationNatureValue/generallyBinding
profil podstawowy	teren zabudowy zagrodowej teren produkcji w gospodarstwach rolnych teren akwakultury i obsługi rybactwa teren komunikacji teren zieleni urządzonej teren ogrodów działkowych teren infrastruktury technicznej
profil dodatkowy	teren wielkotowarowej produkcji rolnej teren rolnictwa z zakazem zabudowy teren usług teren zieleni naturalnej teren lasu teren wód
maksymalna nadziemna intensywnosc zabudowy	0.6
maksymalny udzial powierzchni zabudowy	30%

maksymalna wysokosc zabudowy	15.0 m
minimalny udzial powierzchni biologicznie czynnej	30%
geometria	
plan	https://www.gov.pl/zagospodarowanieprzestrzenne/app/AktPlanowaniaPrzestrzennego/PL.ZIPPZP.12074/100106-POG/1POG
strefa planistyczna	PL.ZIPPZP.12074_100106-POG_1POG-330SJ_20260925T120000
identifier	https://www.gov.pl/zagospodarowanieprzestrzenne/app/StrefaPlanistyczna/PL.ZIPPZP.12074/100106-POG/1POG-330SJ/20260925T120000
przestrzen nazw	PL.ZIPPZP.12074/100106-POG
lokalny id	1POG-330SJ
wersja id	20260925T120000
poczatek wersji obiektu	2026-09-25T12:00
nazwa	strefa wielofunkcyjna z zabudową mieszkaniową jednorodzinną
oznaczenie	330SJ
symbol	SJ
obowiazuje od	2024-09-30
obowiazuje do	obecnie
status	w opracowaniu https://inspire.ec.europa.eu/codelist/ProcessStepGeneralValue/elaboration
charakter ustalenia	ogólnie wiążące https://inspire.ec.europa.eu/codelist/RegulationNatureValue/generallyBinding
profil podstawowy	teren zabudowy mieszkaniowej jednorodzinnej teren usług teren komunikacji teren zieleni urządzonej teren ogrodów działkowych teren infrastruktury technicznej
profil dodatkowy	teren zieleni naturalnej teren lasu teren wód
maksymalna nadziemna intensywnosc zabudowy	0.6
maksymalny udzial powierzchni	

zabudowy	30%
maksymalna wysokosc zabudowy	10.0 m
minimalny udzial powierzchni biologicznie czynnej	30%
geometria Nie można pobrać podglądu podkładu mapowego. Usługa WMTS jest teraz niedostępna.	
plan	https://www.gov.pl/zagospodarowanieprzestrzenne/app/AktPlanowaniaPrzestrzennego/PL.ZIPPZP.12074/100106-POG/1POG

strefa planistyczna	PL.ZIPPZP.12074_100106-POG_1POG-331SZ_20260925T120000
identifier	https://www.gov.pl/zagospodarowanieprzestrzenne/app/StrefaPlanistyczna/PL.ZIPPZP.12074/100106-POG/1POG-331SZ/20260925T120000
przestrzen nazw	PL.ZIPPZP.12074/100106-POG
lokalny id	1POG-331SZ
wersja id	20260925T120000
poczatek wersji obiektu	2026-09-25T12:00
nazwa	strefa wielofunkcyjna z zabudową zagrodową
oznaczenie	331SZ
symbol	SZ
obowiazuje od	2024-09-30
obowiazuje do	obecnie
status	w opracowaniu https://inspire.ec.europa.eu/codelist/ProcessStepGeneralValue/elaboration
charakter ustalenia	ogólnie wiążące https://inspire.ec.europa.eu/codelist/RegulationNatureValue/generallyBinding
profil podstawowy	teren zabudowy zagrodowej teren produkcji w gospodarstwach rolnych teren akwakultury i obsługi rybactwa teren komunikacji teren zieleni urządzonej teren ogrodów działkowych teren infrastruktury technicznej
profil dodatkowy	teren wielkotowarowej produkcji rolnej teren rolnictwa z zakazem zabudowy teren usług teren zieleni naturalnej

	teren lasu teren wód
maksymalna nadziemna intensywnosc zabudowy	0.6
maksymalny udzial powierzchni zabudowy	30%
maksymalna wysokosc zabudowy	15.0 m
minimalny udzial powierzchni biologicznie czynnej	30%
geometria	
plan	https://www.gov.pl/zagospodarowanieprzestrzenne/app/AktPlanowaniaPrzestrzennego/PL.ZIPPZP.12074/100106-POG/1POG

strefa planistyczna	PL.ZIPPZP.12074_100106-POG_1POG-331SJ_20260925T120000
identifier	https://www.gov.pl/zagospodarowanieprzestrzenne/app/StrefaPlanistyczna/PL.ZIPPZP.12074/100106-POG/1POG-331SJ/20260925T120000
przestrzen nazw	PL.ZIPPZP.12074/100106-POG
lokalny id	1POG-331SJ
wersja id	20260925T120000
poczatek wersji obiektu	2026-09-25T12:00
nazwa	strefa wielofunkcyjna z zabudową mieszkaniową jednorodzinną
oznaczenie	331SJ
symbol	SJ
obowiazuje od	2024-09-30
obowiazuje do	obecnie
status	w opracowaniu https://inspire.ec.europa.eu/codelist/ProcessStepGeneralValue/elaboration
charakter ustalenia	ogólnie wiążące https://inspire.ec.europa.eu/codelist/RegulationNatureValue/generallyBinding
profil podstawowy	teren zabudowy mieszkaniowej jednorodzinnej teren usług teren komunikacji teren zieleni urządzonej teren ogrodów działkowych teren infrastruktury technicznej

profil dodatkowy	teren zieleni naturalnej teren wód
maksymalna nadziemna intensywnosc zabudowy	0
maksymalny udzial powierzchni zabudowy	0%
maksymalna wysokosc zabudowy	0.0 m
minimalny udzial powierzchni biologicznie czynnej	30%
geometria	
plan	https://www.gov.pl/zagospodarowanieprzestrzenne/app/AktPlanowaniaPrzestrzennego/PL.ZIPPZP.12074/100106-POG/1POG

strefa planistyczna	PL.ZIPPZP.12074_100106-POG_1POG-332SZ_20260925T120000
identifier	https://www.gov.pl/zagospodarowanieprzestrzenne/app/StrefaPlanistyczna/PL.ZIPPZP.12074/100106-POG/1POG-332SZ/20260925T120000
przestrzen nazw	PL.ZIPPZP.12074/100106-POG
lokalny id	1POG-332SZ
wersja id	20260925T120000
poczatek wersji obiektu	2026-09-25T12:00
nazwa	strefa wielofunkcyjna z zabudową zagrodową
oznaczenie	332SZ
symbol	SZ
obowiazuje od	2024-09-30
obowiazuje do	obecnie
status	w opracowaniu https://inspire.ec.europa.eu/codelist/ProcessStepGeneralValue/elaboration
charakter ustalenia	ogólnie wiążące https://inspire.ec.europa.eu/codelist/RegulationNatureValue/generallyBinding
profil podstawowy	teren zabudowy zagrodowej teren produkcji w gospodarstwach rolnych teren akwakultury i obsługi rybactwa teren komunikacji teren zieleni urządzonej teren ogrodów działkowych teren infrastruktury technicznej

profil dodatkowy	teren wielkotowarowej produkcji rolnej teren rolnictwa z zakazem zabudowy teren usług teren zieleni naturalnej teren lasu teren wód
maksymalna nadziemna intensywnosc zabudowy	0.6
maksymalny udzial powierzchni zabudowy	30%
maksymalna wysokosc zabudowy	15.0 m
minimalny udzial powierzchni biologicznie czynnej	30%
geometria Nie można pobrać podglądu podkładu mapowego. Usługa WMTS jest teraz niedostępna.	
plan	https://www.gov.pl/zagospodarowanieprzestrzenne/app/AktPlanowaniaPrzestrzennego/PL.ZIPPZP.12074/100106-POG/1POG

strefa planistyczna	PL.ZIPPZP.12074_100106-POG_1POG-332SJ_20260925T120000
identifier	https://www.gov.pl/zagospodarowanieprzestrzenne/app/StrefaPlanistyczna/PL.ZIPPZP.12074/100106-POG/1POG-332SJ/20260925T120000
przestrzen nazw	PL.ZIPPZP.12074/100106-POG
lokalny id	1POG-332SJ
wersja id	20260925T120000
poczatek wersji obiektu	2026-09-25T12:00
nazwa	strefa wielofunkcyjna z zabudową mieszkaniową jednorodzinną
oznaczenie	332SJ
symbol	SJ
obowiazuje od	2024-09-30
obowiazuje do	obecnie
status	w opracowaniu https://inspire.ec.europa.eu/codelist/ProcessStepGeneralValue/elaboration
charakter ustalenia	ogólnie wiążące https://inspire.ec.europa.eu/codelist/RegulationNatureValue/generallyBinding
profil podstawowy	teren zabudowy mieszkaniowej jednorodzinnej teren usług

	teren komunikacji teren zieleni urządzonej teren ogrodów działkowych teren infrastruktury technicznej
profil dodatkowy	teren zieleni naturalnej teren lasu teren wód
maksymalna nadziemna intensywnosc zabudowy	0.6
maksymalny udzial powierzchni zabudowy	30%
maksymalna wysokosc zabudowy	10.0 m
minimalny udzial powierzchni biologicznie czynnej	30%
geometria Nie można pobrać podglądu podkładu mapowego. Usługa WMTS jest teraz niedostępna.	
plan	https://www.gov.pl/zagospodarowanieprzestrzenne/app/AktPlanowaniaPrzestrzennego/PL.ZIPPZP.12074/100106-POG/1POG

strefa planistyczna	PL.ZIPPZP.12074_100106-POG_1POG-333SJ_20260925T120000
identifier	https://www.gov.pl/zagospodarowanieprzestrzenne/app/StrefaPlanistyczna/PL.ZIPPZP.12074/100106-POG/1POG-333SJ/20260925T120000
przestrzen nazw	PL.ZIPPZP.12074/100106-POG
lokalny id	1POG-333SJ
wersja id	20260925T120000
poczatek wersji obiektu	2026-09-25T12:00
nazwa	strefa wielofunkcyjna z zabudową mieszkaniową jednorodzinną
oznaczenie	333SJ
symbol	SJ
obowiazuje od	2024-09-30
obowiazuje do	obecnie
status	w opracowaniu https://inspire.ec.europa.eu/codelist/ProcessStepGeneralValue/elaboration
charakter ustalenia	ogólnie wiążące https://inspire.ec.europa.eu/codelist/RegulationNatureValue/generallyBinding
profil podstawowy	teren zabudowy mieszkaniowej jednorodzinnej

	teren usług teren komunikacji teren zieleni urządzonej teren ogrodów działkowych teren infrastruktury technicznej
profil dodatkowy	teren zieleni naturalnej teren lasu teren wód
maksymalna nadziemna intensywnosc zabudowy	0.6
maksymalny udzial powierzchni zabudowy	30%
maksymalna wysokosc zabudowy	10.0 m
minimalny udzial powierzchni biologicznie czynnej	30%
geometria	
plan	https://www.gov.pl/zagospodarowanieprzestrzenne/app/AktPlanowaniaPrzestrzennego/PL.ZIPPZP.12074/100106-POG/1POG

strefa planistyczna	PL.ZIPPZP.12074_100106-POG_1POG-333SZ_20260925T120000
identifier	https://www.gov.pl/zagospodarowanieprzestrzenne/app/StrefaPlanistyczna/PL.ZIPPZP.12074/100106-POG/1POG-333SZ/20260925T120000
przestrzen nazw	PL.ZIPPZP.12074/100106-POG
lokalny id	1POG-333SZ
wersja id	20260925T120000
poczatek wersji obiektu	2026-09-25T12:00
nazwa	strefa wielofunkcyjna z zabudową zagrodową
oznaczenie	333SZ
symbol	SZ
obowiazuje od	2024-09-30
obowiazuje do	obecnie
status	w opracowaniu https://inspire.ec.europa.eu/codelist/ProcessStepGeneralValue/elaboration
charakter ustalenia	ogólnie wiążące https://inspire.ec.europa.eu/codelist/RegulationNatureValue/generallyBinding

profil podstawowy	teren zabudowy zagrodowej teren produkcji w gospodarstwach rolnych teren akwakultury i obsługi rybactwa teren komunikacji teren zieleni urządzonej teren ogrodów działkowych teren infrastruktury technicznej
profil dodatkowy	teren wielkotowarowej produkcji rolnej teren rolnictwa z zakazem zabudowy teren usług teren zieleni naturalnej teren lasu teren wód
maksymalna nadziemna intensywnosc zabudowy	0.8
maksymalny udzial powierzchni zabudowy	40%
maksymalna wysokosc zabudowy	15.0 m
minimalny udzial powierzchni biologicznie czynnej	30%
geometria	
plan	https://www.gov.pl/zagospodarowanieprzestrzenne/app/AktPlanowaniaPrzestrzennego/PL.ZIPPZP.12074/100106-POG/1POG

strefa planistyczna	PL.ZIPPZP.12074_100106-POG_1POG-334SZ_20260925T120000
identifier	https://www.gov.pl/zagospodarowanieprzestrzenne/app/StrefaPlanistyczna/PL.ZIPPZP.12074/100106-POG/1POG-334SZ/20260925T120000
przestrzen nazw	PL.ZIPPZP.12074/100106-POG
lokalny id	1POG-334SZ
wersja id	20260925T120000
poczatek wersji obiektu	2026-09-25T12:00
nazwa	strefa wielofunkcyjna z zabudową zagrodową
oznaczenie	334SZ
symbol	SZ
obowiazuje od	2024-09-30
obowiazuje do	obecnie
status	w opracowaniu https://inspire.ec.europa.eu/codelist/ProcessStepGeneralValue

	/elaboration
charakter ustalenia	ogólnie wiążące https://inspire.ec.europa.eu/codelist/RegulationNatureValue/generallyBinding
profil podstawowy	teren zabudowy zagrodowej teren produkcji w gospodarstwach rolnych teren akwakultury i obsługi rybactwa teren komunikacji teren zieleni urządzonej teren ogrodów działkowych teren infrastruktury technicznej
profil dodatkowy	teren wielkotowarowej produkcji rolnej teren rolnictwa z zakazem zabudowy teren usług teren zieleni naturalnej teren lasu teren wód
maksymalna nadziemna intensywnosc zabudowy	0.6
maksymalny udzial powierzchni zabudowy	30%
maksymalna wysokosc zabudowy	15.0 m
minimalny udzial powierzchni biologicznie czynnej	30%
geometria	
plan	https://www.gov.pl/zagospodarowanieprzestrzenne/app/AktPlanowaniaPrzestrzennego/PL.ZIPPZP.12074/100106-POG/1POG

strefa planistyczna	PL.ZIPPZP.12074_100106-POG_1POG-334SJ_20260925T120000
identifier	https://www.gov.pl/zagospodarowanieprzestrzenne/app/StrefaPlanistyczna/PL.ZIPPZP.12074/100106-POG/1POG-334SJ/20260925T120000
przestrzen nazw	PL.ZIPPZP.12074/100106-POG
lokalny id	1POG-334SJ
wersja id	20260925T120000
poczatek wersji obiektu	2026-09-25T12:00
nazwa	strefa wielofunkcyjna z zabudową mieszkaniową jednorodzinną
oznaczenie	334SJ
symbol	SJ

obowiazuje od	2024-09-30
obowiazuje do	obecnie
status	w opracowaniu https://inspire.ec.europa.eu/codelist/ProcessStepGeneralValue/elaboration
charakter ustalenia	ogólnie wiążące https://inspire.ec.europa.eu/codelist/RegulationNatureValue/generallyBinding
profil podstawowy	teren zabudowy mieszkaniowej jednorodzinnej teren usług teren komunikacji teren zieleni urządzonej teren ogrodów działkowych teren infrastruktury technicznej
profil dodatkowy	teren zieleni naturalnej teren lasu teren wód
maksymalna nadziemna intensywnosc zabudowy	0.6
maksymalny udzial powierzchni zabudowy	30%
maksymalna wysokosc zabudowy	10.0 m
minimalny udzial powierzchni biologicznie czynnej	30%
geometria	
plan	https://www.gov.pl/zagospodarowanieprzestrzenne/app/AktPlanowaniaPrzestrzennego/PL.ZIPPZP.12074/100106-POG/1POG

strefa planistyczna	PL.ZIPPZP.12074_100106-POG_1POG-335SJ_20260925T120000
identifier	https://www.gov.pl/zagospodarowanieprzestrzenne/app/StrefaPlanistyczna/PL.ZIPPZP.12074/100106-POG/1POG-335SJ/20260925T120000
przestrzen nazw	PL.ZIPPZP.12074/100106-POG
lokalny id	1POG-335SJ
wersja id	20260925T120000
poczatek wersji obiektu	2026-09-25T12:00
nazwa	strefa wielofunkcyjna z zabudową mieszkaniową jednorodzinną
oznaczenie	335SJ
symbol	SJ

obowiazuje od	2024-09-30
obowiazuje do	obecnie
status	w opracowaniu https://inspire.ec.europa.eu/codelist/ProcessStepGeneralValue/elaboration
charakter ustalenia	ogólnie wiążące https://inspire.ec.europa.eu/codelist/RegulationNatureValue/generallyBinding
profil podstawowy	teren zabudowy mieszkaniowej jednorodzinnej teren usług teren komunikacji teren zieleni urządzonej teren ogrodów działkowych teren infrastruktury technicznej
profil dodatkowy	teren zieleni naturalnej teren lasu teren wód
maksymalna nadziemna intensywnosc zabudowy	0.6
maksymalny udzial powierzchni zabudowy	30%
maksymalna wysokosc zabudowy	10.0 m
minimalny udzial powierzchni biologicznie czynnej	30%
geometria	
plan	https://www.gov.pl/zagospodarowanieprzestrzenne/app/AktPlanowaniaPrzestrzennego/PL.ZIPPZP.12074/100106-POG/1POG
strefa planistyczna	PL.ZIPPZP.12074_100106-POG_1POG-335SZ_20260925T120000
identifier	https://www.gov.pl/zagospodarowanieprzestrzenne/app/StrefaPlanistyczna/PL.ZIPPZP.12074/100106-POG/1POG-335SZ/20260925T120000
przestrzen nazw	PL.ZIPPZP.12074/100106-POG
lokalny id	1POG-335SZ
wersja id	20260925T120000
poczatek wersji obiektu	2026-09-25T12:00
nazwa	strefa wielofunkcyjna z zabudową zagrodową
oznaczenie	335SZ

symbol	SZ
obowiazuje od	2024-09-30
obowiazuje do	obecnie
status	w opracowaniu https://inspire.ec.europa.eu/codelist/ProcessStepGeneralValue/elaboration
charakter ustalenia	ogólnie wiążące https://inspire.ec.europa.eu/codelist/RegulationNatureValue/generallyBinding
profil podstawowy	teren zabudowy zagrodowej teren produkcji w gospodarstwach rolnych teren akwakultury i obsługi rybactwa teren komunikacji teren zieleni urządzonej teren ogrodów działkowych teren infrastruktury technicznej
profil dodatkowy	teren wielkotowarowej produkcji rolnej teren rolnictwa z zakazem zabudowy teren usług teren zieleni naturalnej teren lasu teren wód
maksymalna nadziemna intensywnosc zabudowy	0.6
maksymalny udzial powierzchni zabudowy	30%
maksymalna wysokosc zabudowy	15.0 m
minimalny udzial powierzchni biologicznie czynnej	30%
geometria	
plan	https://www.gov.pl/zagospodarowanieprzestrzenne/app/AktPlanowaniaPrzestrzennego/PL.ZIPPZP.12074/100106-POG/1POG

strefa planistyczna	PL.ZIPPZP.12074_100106-POG_1POG-336SJ_20260925T120000
identifier	https://www.gov.pl/zagospodarowanieprzestrzenne/app/StrefaPlanistyczna/PL.ZIPPZP.12074/100106-POG/1POG-336SJ/20260925T120000
przestrzen nazw	PL.ZIPPZP.12074/100106-POG
lokalny id	1POG-336SJ
wersja id	20260925T120000

poczatek wersji obiektu	2026-09-25T12:00
nazwa	strefa wielofunkcyjna z zabudową mieszkaniową jednorodzinną
oznaczenie	336SJ
symbol	SJ
obowiazuje od	2024-09-30
obowiazuje do	obecnie
status	w opracowaniu https://inspire.ec.europa.eu/codelist/ProcessStepGeneralValue/elaboration
charakter ustalenia	ogólnie wiążące https://inspire.ec.europa.eu/codelist/RegulationNatureValue/generallyBinding
profil podstawowy	teren zabudowy mieszkaniowej jednorodzinnej teren usług teren komunikacji teren zieleni urządzonej teren ogrodów działkowych teren infrastruktury technicznej
profil dodatkowy	teren zieleni naturalnej teren lasu teren wód
maksymalna nadziemna intensywnosc zabudowy	0.6
maksymalny udzial powierzchni zabudowy	30%
maksymalna wysokosc zabudowy	10.0 m
minimalny udzial powierzchni biologicznie czynnej	30%
geometria	
plan	https://www.gov.pl/zagospodarowanieprzestrzenne/app/AktPlanowaniaPrzestrzennego/PL.ZIPPZP.12074/100106-POG/1POG

strefa planistyczna	PL.ZIPPZP.12074_100106-POG_1POG-336SZ_20260925T120000
identifier	https://www.gov.pl/zagospodarowanieprzestrzenne/app/StrefaPlanistyczna/PL.ZIPPZP.12074/100106-POG/1POG-336SZ/20260925T120000
przestrzen nazw	PL.ZIPPZP.12074/100106-POG
lokalny id	1POG-336SZ
wersja id	20260925T120000

poczatek wersji obiektu	2026-09-25T12:00
nazwa	strefa wielofunkcyjna z zabudową zagrodową
oznaczenie	336SZ
symbol	SZ
obowiazuje od	2024-09-30
obowiazuje do	obecnie
status	w opracowaniu https://inspire.ec.europa.eu/codelist/ProcessStepGeneralValue/elaboration
charakter ustalenia	ogólnie wiążące https://inspire.ec.europa.eu/codelist/RegulationNatureValue/generallyBinding
profil podstawowy	teren zabudowy zagrodowej teren produkcji w gospodarstwach rolnych teren akwakultury i obsługi rybactwa teren komunikacji teren zieleni urządzonej teren ogrodów działkowych teren infrastruktury technicznej
profil dodatkowy	teren wielkotowarowej produkcji rolnej teren rolnictwa z zakazem zabudowy teren usług teren zieleni naturalnej teren lasu teren wód
maksymalna nadziemna intensywnosc zabudowy	0.6
maksymalny udzial powierzchni zabudowy	30%
maksymalna wysokosc zabudowy	15.0 m
minimalny udzial powierzchni biologicznie czynnej	30%
geometria	
plan	https://www.gov.pl/zagospodarowanieprzestrzenne/app/AktPlanowaniaPrzestrzennego/PL.ZIPPZP.12074/100106-POG/1POG

strefa planistyczna	PL.ZIPPZP.12074_100106-POG_1POG-337SZ_20260925T120000
identifier	https://www.gov.pl/zagospodarowanieprzestrzenne/app/StrefaPlanistyczna/PL.ZIPPZP.12074/100106-POG/1POG-337SZ/20260925T120000

przestrzen nazw	PL.ZIPPZP.12074/100106-POG
lokalny id	1POG-337SZ
wersja id	20260925T120000
poczatek wersji obiektu	2026-09-25T12:00
nazwa	strefa wielofunkcyjna z zabudową zagrodową
oznaczenie	337SZ
symbol	SZ
obowiazuje od	2024-09-30
obowiazuje do	obecnie
status	w opracowaniu https://inspire.ec.europa.eu/codelist/ProcessStepGeneralValue/elaboration
charakter ustalenia	ogólnie wiążące https://inspire.ec.europa.eu/codelist/RegulationNatureValue/generallyBinding
profil podstawowy	teren zabudowy zagrodowej teren produkcji w gospodarstwach rolnych teren akwakultury i obsługi rybactwa teren komunikacji teren zieleni urządzonej teren ogrodów działkowych teren infrastruktury technicznej
profil dodatkowy	teren wielkotowarowej produkcji rolnej teren rolnictwa z zakazem zabudowy teren usług teren zieleni naturalnej teren lasu teren wód
maksymalna nadziemna intensywnosc zabudowy	0.6
maksymalny udzial powierzchni zabudowy	30%
maksymalna wysokosc zabudowy	15.0 m
minimalny udzial powierzchni biologicznie czynnej	30%
geometria Nie można pobrać podglądu podkładu mapowego. Usługa WMTS jest teraz niedostępna.	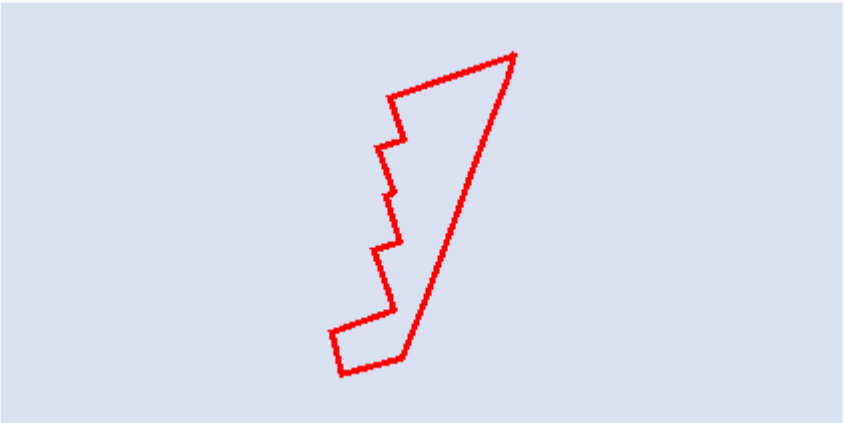
plan	https://www.gov.pl/zagospodarowanieprzestrzenne/app/AktPlanowaniaPrzestrzennego/PL.ZIPPZP.12074/100106-POG/1POG

strefa planistyczna	PL.ZIPPZP.12074_100106-POG_1POG-337SJ_20260925T120000
identifier	https://www.gov.pl/zagospodarowanieprzestrzenne/app/StrefaPlanistyczna/PL.ZIPPZP.12074/100106-POG/1POG-337SJ/20260925T120000
przestrzen nazw	PL.ZIPPZP.12074/100106-POG
lokalny id	1POG-337SJ
wersja id	20260925T120000
poczatek wersji obiektu	2026-09-25T12:00
nazwa	strefa wielofunkcyjna z zabudową mieszkaniową jednorodzinną
oznaczenie	337SJ
symbol	SJ
obowiazuje od	2024-09-30
obowiazuje do	obecnie
status	w opracowaniu https://inspire.ec.europa.eu/codelist/ProcessStepGeneralValue/elaboration
charakter ustalenia	ogólnie wiążące https://inspire.ec.europa.eu/codelist/RegulationNatureValue/generallyBinding
profil podstawowy	teren zabudowy mieszkaniowej jednorodzinnej teren usług teren komunikacji teren zieleni urządzonej teren ogrodów działkowych teren infrastruktury technicznej
profil dodatkowy	teren zieleni naturalnej teren lasu teren wód
maksymalna nadziemna intensywnosc zabudowy	0.6
maksymalny udzial powierzchni zabudowy	30%
maksymalna wysokosc zabudowy	10.0 m
minimalny udzial powierzchni biologicznie czynnej	30%
geometria	
plan	https://www.gov.pl/zagospodarowanieprzestrzenne/app/AktPlanowaniaPrzestrzennego/PL.ZIPPZP.12074/100106-POG/1POG

strefa planistyczna	PL.ZIPPZP.12074_100106-POG_1POG-338SZ_20260925T120000
identifier	https://www.gov.pl/zagospodarowanieprzestrzenne/app/StrefaPlanistyczna/PL.ZIPPZP.12074/100106-POG/1POG-338SZ/20260925T120000
przestrzen nazw	PL.ZIPPZP.12074/100106-POG
lokalny id	1POG-338SZ
wersja id	20260925T120000
poczatek wersji obiektu	2026-09-25T12:00
nazwa	strefa wielofunkcyjna z zabudową zagrodową
oznaczenie	338SZ
symbol	SZ
obowiazuje od	2024-09-30
obowiazuje do	obecnie
status	w opracowaniu https://inspire.ec.europa.eu/codelist/ProcessStepGeneralValue/elaboration
charakter ustalenia	ogólnie wiążące https://inspire.ec.europa.eu/codelist/RegulationNatureValue/generallyBinding
profil podstawowy	teren zabudowy zagrodowej teren produkcji w gospodarstwach rolnych teren akwakultury i obsługi rybactwa teren komunikacji teren zieleni urządzonej teren ogrodów działkowych teren infrastruktury technicznej
profil dodatkowy	teren wielkotowarowej produkcji rolnej teren rolnictwa z zakazem zabudowy teren usług teren zieleni naturalnej teren lasu teren wód
maksymalna nadziemna intensywnosc zabudowy	0.6
maksymalny udzial powierzchni zabudowy	30%
maksymalna wysokosc zabudowy	15.0 m
minimalny udzial powierzchni biologicznie czynnej	30%
geometria	

plan	https://www.gov.pl/zagospodarowanieprzestrzenne/app/AktPlanowaniaPrzestrzennego/PL.ZIPPZP.12074/100106-POG/1POG

strefa planistyczna	PL.ZIPPZP.12074_100106-POG_1POG-338SJ_20260925T120000
identifier	https://www.gov.pl/zagospodarowanieprzestrzenne/app/StrefaPlanistyczna/PL.ZIPPZP.12074/100106-POG/1POG-338SJ/20260925T120000
przestrzen nazw	PL.ZIPPZP.12074/100106-POG
lokalny id	1POG-338SJ
wersja id	20260925T120000
poczatek wersji obiektu	2026-09-25T12:00
nazwa	strefa wielofunkcyjna z zabudową mieszkaniową jednorodzinną
oznaczenie	338SJ
symbol	SJ
obowiazuje od	2024-09-30
obowiazuje do	obecnie
status	w opracowaniu https://inspire.ec.europa.eu/codelist/ProcessStepGeneralValue/elaboration
charakter ustalenia	ogólnie wiążące https://inspire.ec.europa.eu/codelist/RegulationNatureValue/generallyBinding
profil podstawowy	teren zabudowy mieszkaniowej jednorodzinnej teren usług teren komunikacji teren zieleni urządzonej teren ogrodów działkowych teren infrastruktury technicznej
profil dodatkowy	teren zabudowy letniskowej lub rekreacji indywidualnej teren zieleni naturalnej teren lasu teren wód
maksymalna nadziemna intensywnosc zabudowy	0.6
maksymalny udzial powierzchni zabudowy	30%
maksymalna wysokosc zabudowy	10.0 m
minimalny udzial powierzchni	

biologicznie czynnej	30%
geometria	
plan	https://www.gov.pl/zagospodarowanieprzestrzenne/app/AktPlanowaniaPrzestrzennego/PL.ZIPPZP.12074/100106-POG/1POG
strefa planistyczna	PL.ZIPPZP.12074_100106-POG_1POG-339SZ_20260925T120000
identifier	https://www.gov.pl/zagospodarowanieprzestrzenne/app/StrefaPlanistyczna/PL.ZIPPZP.12074/100106-POG/1POG-339SZ/20260925T120000
przestrzen nazw	PL.ZIPPZP.12074/100106-POG
lokalny id	1POG-339SZ
wersja id	20260925T120000
poczatek wersji obiektu	2026-09-25T12:00
nazwa	strefa wielofunkcyjna z zabudową zagrodową
oznaczenie	339SZ
symbol	SZ
obowiazuje od	2024-09-30
obowiazuje do	obecnie
status	w opracowaniu https://inspire.ec.europa.eu/codelist/ProcessStepGeneralValue/elaboration
charakter ustalenia	ogólnie wiążące https://inspire.ec.europa.eu/codelist/RegulationNatureValue/generallyBinding
profil podstawowy	teren zabudowy zagrodowej teren produkcji w gospodarstwach rolnych teren akwakultury i obsługi rybactwa teren komunikacji teren zieleni urządzonej teren ogrodów działkowych teren infrastruktury technicznej
profil dodatkowy	teren wielkotowarowej produkcji rolnej teren rolnictwa z zakazem zabudowy teren usług teren zieleni naturalnej teren lasu teren wód
maksymalna nadziemna intensywnosc zabudowy	0.6

maksymalny udzial powierzchni zabudowy	30%
maksymalna wysokosc zabudowy	15.0 m
minimalny udzial powierzchni biologicznie czynnej	30%
geometria Nie można pobrać podglądu podkładu mapowego. Usługa WMTS jest teraz niedostępna.	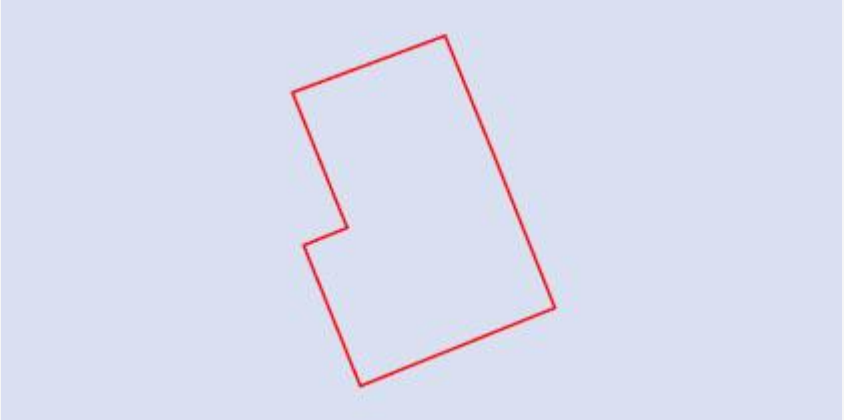
plan	https://www.gov.pl/zagospodarowanieprzestrzenne/app/AktPlanowaniaPrzestrzennego/PL.ZIPPZP.12074/100106-POG/1POG

strefa planistyczna	PL.ZIPPZP.12074_100106-POG_1POG-339SJ_20260925T120000
identifier	https://www.gov.pl/zagospodarowanieprzestrzenne/app/StrefaPlanistyczna/PL.ZIPPZP.12074/100106-POG/1POG-339SJ/20260925T120000
przestrzen nazw	PL.ZIPPZP.12074/100106-POG
lokalny id	1POG-339SJ
wersja id	20260925T120000
poczatek wersji obiektu	2026-09-25T12:00
nazwa	strefa wielofunkcyjna z zabudową mieszkaniową jednorodzinną
oznaczenie	339SJ
symbol	SJ
obowiazuje od	2024-09-30
obowiazuje do	obecnie
status	w opracowaniu https://inspire.ec.europa.eu/codelist/ProcessStepGeneralValue/elaboration
charakter ustalenia	ogólnie wiążące https://inspire.ec.europa.eu/codelist/RegulationNatureValue/generallyBinding
profil podstawowy	teren zabudowy mieszkaniowej jednorodzinnej teren usług teren komunikacji teren zieleni urządzonej teren ogrodów działkowych teren infrastruktury technicznej
profil dodatkowy	teren zieleni naturalnej teren lasu teren wód
maksymalna nadziemna intensywnosc zabudowy	0.6

maksymalny udzial powierzchni zabudowy	30%
maksymalna wysokosc zabudowy	10.0 m
minimalny udzial powierzchni biologicznie czynnej	30%
geometria	
plan	https://www.gov.pl/zagospodarowanieprzestrzenne/app/AktPlanowaniaPrzestrzennego/PL.ZIPPZP.12074/100106-POG/1POG
strefa planistyczna	PL.ZIPPZP.12074_100106-POG_1POG-340SJ_20260925T120000
identifier	https://www.gov.pl/zagospodarowanieprzestrzenne/app/StrefaPlanistyczna/PL.ZIPPZP.12074/100106-POG/1POG-340SJ/20260925T120000
przestrzen nazw	PL.ZIPPZP.12074/100106-POG
lokalny id	1POG-340SJ
wersja id	20260925T120000
poczatek wersji obiektu	2026-09-25T12:00
nazwa	strefa wielofunkcyjna z zabudową mieszkaniową jednorodzinną
oznaczenie	340SJ
symbol	SJ
obowiazuje od	2024-09-30
obowiazuje do	obecnie
status	w opracowaniu https://inspire.ec.europa.eu/codelist/ProcessStepGeneralValue/elaboration
charakter ustalenia	ogólnie wiążące https://inspire.ec.europa.eu/codelist/RegulationNatureValue/generallyBinding
profil podstawowy	teren zabudowy mieszkaniowej jednorodzinnej teren usług teren komunikacji teren zieleni urządzonej teren ogrodów działkowych teren infrastruktury technicznej
profil dodatkowy	teren zieleni naturalnej teren lasu teren wód
maksymalna nadziemna	

intensywnosc zabudowy	0.6
maksymalny udzial powierzchni zabudowy	30%
maksymalna wysokosc zabudowy	10.0 m
minimalny udzial powierzchni biologicznie czynnej	30%
geometria	
plan	https://www.gov.pl/zagospodarowanieprzestrzenne/app/AktPlanowaniaPrzestrzennego/PL.ZIPPZP.12074/100106-POG/1POG

strefa planistyczna	PL.ZIPPZP.12074_100106-POG_1POG-340SZ_20260925T120000
identifier	https://www.gov.pl/zagospodarowanieprzestrzenne/app/StrefaPlanistyczna/PL.ZIPPZP.12074/100106-POG/1POG-340SZ/20260925T120000
przestrzen nazw	PL.ZIPPZP.12074/100106-POG
lokalny id	1POG-340SZ
wersja id	20260925T120000
poczatek wersji obiektu	2026-09-25T12:00
nazwa	strefa wielofunkcyjna z zabudową zagrodową
oznaczenie	340SZ
symbol	SZ
obowiazuje od	2024-09-30
obowiazuje do	obecnie
status	w opracowaniu https://inspire.ec.europa.eu/codelist/ProcessStepGeneralValue/elaboration
charakter ustalenia	ogólnie wiążące https://inspire.ec.europa.eu/codelist/RegulationNatureValue/generallyBinding
profil podstawowy	teren zabudowy zagrodowej teren produkcji w gospodarstwach rolnych teren akwakultury i obsługi rybactwa teren komunikacji teren zieleni urządzonej teren ogrodów działkowych teren infrastruktury technicznej
profil dodatkowy	teren wielkotowarowej produkcji rolnej teren rolnictwa z zakazem zabudowy teren usług

	teren zieleni naturalnej teren lasu teren wód
maksymalna nadziemna intensywnosc zabudowy	0.6
maksymalny udzial powierzchni zabudowy	30%
maksymalna wysokosc zabudowy	15.0 m
minimalny udzial powierzchni biologicznie czynnej	30%
geometria	
plan	https://www.gov.pl/zagospodarowanieprzestrzenne/app/AktPlanowaniaPrzestrzennego/PL.ZIPPZP.12074/100106-POG/1POG

strefa planistyczna	PL.ZIPPZP.12074_100106-POG_1POG-341SJ_20260925T120000
identifier	https://www.gov.pl/zagospodarowanieprzestrzenne/app/StrefaPlanistyczna/PL.ZIPPZP.12074/100106-POG/1POG-341SJ/20260925T120000
przestrzen nazw	PL.ZIPPZP.12074/100106-POG
lokalny id	1POG-341SJ
wersja id	20260925T120000
poczatek wersji obiektu	2026-09-25T12:00
nazwa	strefa wielofunkcyjna z zabudową mieszkaniową jednorodzinną
oznaczenie	341SJ
symbol	SJ
obowiazuje od	2024-09-30
obowiazuje do	obecnie
status	w opracowaniu https://inspire.ec.europa.eu/codelist/ProcessStepGeneralValue/elaboration
charakter ustalenia	ogólnie wiążące https://inspire.ec.europa.eu/codelist/RegulationNatureValue/generallyBinding
profil podstawowy	teren zabudowy mieszkaniowej jednorodzinnej teren usług teren komunikacji teren zieleni urządzonej teren ogrodów działkowych teren infrastruktury technicznej

profil dodatkowy	teren zieleni naturalnej teren lasu teren wód
maksymalna nadziemna intensywnosc zabudowy	0.6
maksymalny udzial powierzchni zabudowy	30%
maksymalna wysokosc zabudowy	10.0 m
minimalny udzial powierzchni biologicznie czynnej	30%
geometria	
plan	https://www.gov.pl/zagospodarowanieprzestrzenne/app/AktPlanowaniaPrzestrzennego/PL.ZIPPZP.12074/100106-POG/1POG

strefa planistyczna	PL.ZIPPZP.12074_100106-POG_1POG-341SZ_20260925T120000
identifier	https://www.gov.pl/zagospodarowanieprzestrzenne/app/StrefaPlanistyczna/PL.ZIPPZP.12074/100106-POG/1POG-341SZ/20260925T120000
przestrzen nazw	PL.ZIPPZP.12074/100106-POG
lokalny id	1POG-341SZ
wersja id	20260925T120000
poczatek wersji obiektu	2026-09-25T12:00
nazwa	strefa wielofunkcyjna z zabudową zagrodową
oznaczenie	341SZ
symbol	SZ
obowiazuje od	2024-09-30
obowiazuje do	obecnie
status	w opracowaniu https://inspire.ec.europa.eu/codelist/ProcessStepGeneralValue/elaboration
charakter ustalenia	ogólnie wiążące https://inspire.ec.europa.eu/codelist/RegulationNatureValue/generallyBinding
profil podstawowy	teren zabudowy zagrodowej teren produkcji w gospodarstwach rolnych teren akwakultury i obsługi rybactwa teren komunikacji teren zieleni urządzonej

	teren ogrodów działkowych teren infrastruktury technicznej
profil dodatkowy	teren wielkotowarowej produkcji rolnej teren rolnictwa z zakazem zabudowy teren usług teren zieleni naturalnej teren lasu teren wód
maksymalna nadziemna intensywnosc zabudowy	0.6
maksymalny udzial powierzchni zabudowy	30%
maksymalna wysokosc zabudowy	15.0 m
minimalny udzial powierzchni biologicznie czynnej	30%
geometria	
plan	https://www.gov.pl/zagospodarowanieprzestrzenne/app/AktPlanowaniaPrzestrzennego/PL.ZIPPZP.12074/100106-POG/1POG

strefa planistyczna	PL.ZIPPZP.12074_100106-POG_1POG-342SZ_20260925T120000
identifier	https://www.gov.pl/zagospodarowanieprzestrzenne/app/StrefaPlanistyczna/PL.ZIPPZP.12074/100106-POG/1POG-342SZ/20260925T120000
przestrzen nazw	PL.ZIPPZP.12074/100106-POG
lokalny id	1POG-342SZ
wersja id	20260925T120000
poczatek wersji obiektu	2026-09-25T12:00
nazwa	strefa wielofunkcyjna z zabudową zagrodową
oznaczenie	342SZ
symbol	SZ
obowiazuje od	2024-09-30
obowiazuje do	obecnie
status	w opracowaniu https://inspire.ec.europa.eu/codelist/ProcessStepGeneralValue/elaboration
charakter ustalenia	ogólnie wiążące https://inspire.ec.europa.eu/codelist/RegulationNatureValue/generallyBinding

profil podstawowy	teren zabudowy zagrodowej teren produkcji w gospodarstwach rolnych teren akwakultury i obsługi rybactwa teren komunikacji teren zieleni urządzonej teren ogrodów działkowych teren infrastruktury technicznej
profil dodatkowy	teren wielkotowarowej produkcji rolnej teren rolnictwa z zakazem zabudowy teren usług teren zieleni naturalnej teren lasu teren wód
maksymalna nadziemna intensywnosc zabudowy	0.6
maksymalny udzial powierzchni zabudowy	30%
maksymalna wysokosc zabudowy	15.0 m
minimalny udzial powierzchni biologicznie czynnej	30%
geometria	
plan	https://www.gov.pl/zagospodarowanieprzestrzenne/app/AktPlanowaniaPrzestrzennego/PL.ZIPPZP.12074/100106-POG/1POG

strefa planistyczna	PL.ZIPPZP.12074_100106-POG_1POG-342SJ_20260925T120000
identifier	https://www.gov.pl/zagospodarowanieprzestrzenne/app/StrefaPlanistyczna/PL.ZIPPZP.12074/100106-POG/1POG-342SJ/20260925T120000
przestrzen nazw	PL.ZIPPZP.12074/100106-POG
lokalny id	1POG-342SJ
wersja id	20260925T120000
poczatek wersji obiektu	2026-09-25T12:00
nazwa	strefa wielofunkcyjna z zabudową mieszkaniową jednorodzinną
oznaczenie	342SJ
symbol	SJ
obowiazuje od	2024-09-30
obowiazuje do	obecnie
status	w opracowaniu https://inspire.ec.europa.eu/codelist/ProcessStepGeneralValue

	/elaboration
charakter ustalenia	ogólnie wiążące https://inspire.ec.europa.eu/codelist/RegulationNatureValue/generallyBinding
profil podstawowy	teren zabudowy mieszkaniowej jednorodzinnej teren usług teren komunikacji teren zieleni urządzonej teren ogrodów działkowych teren infrastruktury technicznej
profil dodatkowy	teren zabudowy letniskowej lub rekreacji indywidualnej teren zieleni naturalnej teren lasu teren wód
maksymalna nadziemna intensywnosc zabudowy	0.6
maksymalny udzial powierzchni zabudowy	30%
maksymalna wysokosc zabudowy	10.0 m
minimalny udzial powierzchni biologicznie czynnej	30%
geometria	
plan	https://www.gov.pl/zagospodarowanieprzestrzenne/app/AktPlanowaniaPrzestrzennego/PL.ZIPPZP.12074/100106-POG/1POG

strefa planistyczna	PL.ZIPPZP.12074_100106-POG_1POG-343SZ_20260925T120000
identifier	https://www.gov.pl/zagospodarowanieprzestrzenne/app/StrefaPlanistyczna/PL.ZIPPZP.12074/100106-POG/1POG-343SZ/20260925T120000
przestrzen nazw	PL.ZIPPZP.12074/100106-POG
lokalny id	1POG-343SZ
wersja id	20260925T120000
poczatek wersji obiektu	2026-09-25T12:00
nazwa	strefa wielofunkcyjna z zabudową zagrodową
oznaczenie	343SZ
symbol	SZ
obowiazuje od	2024-09-30
obowiazuje do	obecnie

status	w opracowaniu https://inspire.ec.europa.eu/codelist/ProcessStepGeneralValue/elaboration
charakter ustalenia	ogólnie wiążące https://inspire.ec.europa.eu/codelist/RegulationNatureValue/generallyBinding
profil podstawowy	teren zabudowy zagrodowej teren produkcji w gospodarstwach rolnych teren akwakultury i obsługi rybactwa teren komunikacji teren zieleni urządzonej teren ogrodów działkowych teren infrastruktury technicznej
profil dodatkowy	teren wielkotowarowej produkcji rolnej teren rolnictwa z zakazem zabudowy teren usług teren zieleni naturalnej teren lasu teren wód
maksymalna nadziemna intensywnosc zabudowy	0.6
maksymalny udzial powierzchni zabudowy	30%
maksymalna wysokosc zabudowy	15.0 m
minimalny udzial powierzchni biologicznie czynnej	30%
geometria	
plan	https://www.gov.pl/zagospodarowanieprzestrzenne/app/AktPlanowaniaPrzestrzennego/PL.ZIPPZP.12074/100106-POG/1POG

strefa planistyczna	PL.ZIPPZP.12074_100106-POG_1POG-343SJ_20260925T120000
identifier	https://www.gov.pl/zagospodarowanieprzestrzenne/app/StrefaPlanistyczna/PL.ZIPPZP.12074/100106-POG/1POG-343SJ/20260925T120000
przestrzen nazw	PL.ZIPPZP.12074/100106-POG
lokalny id	1POG-343SJ
wersja id	20260925T120000
poczatek wersji obiektu	2026-09-25T12:00
nazwa	strefa wielofunkcyjna z zabudową mieszkaniową jednorodzinną
oznaczenie	343SJ

symbol	SJ
obowiazuje od	2024-09-30
obowiazuje do	obecnie
status	w opracowaniu https://inspire.ec.europa.eu/codelist/ProcessStepGeneralValue/elaboration
charakter ustalenia	ogólnie wiążące https://inspire.ec.europa.eu/codelist/RegulationNatureValue/generallyBinding
profil podstawowy	teren zabudowy mieszkaniowej jednorodzinnej teren usług teren komunikacji teren zieleni urządzonej teren ogrodów działkowych teren infrastruktury technicznej
profil dodatkowy	teren zieleni naturalnej teren lasu teren wód
maksymalna nadziemna intensywnosc zabudowy	0.6
maksymalny udzial powierzchni zabudowy	30%
maksymalna wysokosc zabudowy	10.0 m
minimalny udzial powierzchni biologicznie czynnej	30%
geometria Nie można pobrać podglądu podkładu mapowego. Usługa WMTS jest teraz niedostępna.	
plan	https://www.gov.pl/zagospodarowanieprzestrzenne/app/AktPlanowaniaPrzestrzennego/PL.ZIPPZP.12074/100106-POG/1POG

strefa planistyczna	PL.ZIPPZP.12074_100106-POG_1POG-344SZ_20260925T120000
identifier	https://www.gov.pl/zagospodarowanieprzestrzenne/app/StrefaPlanistyczna/PL.ZIPPZP.12074/100106-POG/1POG-344SZ/20260925T120000
przestrzen nazw	PL.ZIPPZP.12074/100106-POG
lokalny id	1POG-344SZ
wersja id	20260925T120000
poczatek wersji obiektu	2026-09-25T12:00
nazwa	strefa wielofunkcyjna z zabudową zagrodową
oznaczenie	344SZ

symbol	SZ
obowiazuje od	2024-09-30
obowiazuje do	obecnie
status	w opracowaniu https://inspire.ec.europa.eu/codelist/ProcessStepGeneralValue/elaboration
charakter ustalenia	ogólnie wiążące https://inspire.ec.europa.eu/codelist/RegulationNatureValue/generallyBinding
profil podstawowy	teren zabudowy zagrodowej teren produkcji w gospodarstwach rolnych teren akwakultury i obsługi rybactwa teren komunikacji teren zieleni urządzonej teren ogrodów działkowych teren infrastruktury technicznej
profil dodatkowy	teren wielkotowarowej produkcji rolnej teren rolnictwa z zakazem zabudowy teren usług teren zieleni naturalnej teren lasu teren wód
maksymalna nadziemna intensywnosc zabudowy	0.6
maksymalny udzial powierzchni zabudowy	30%
maksymalna wysokosc zabudowy	15.0 m
minimalny udzial powierzchni biologicznie czynnej	30%
geometria	
plan	https://www.gov.pl/zagospodarowanieprzestrzenne/app/AktPlanowaniaPrzestrzennego/PL.ZIPPZP.12074/100106-POG/1POG

strefa planistyczna	PL.ZIPPZP.12074_100106-POG_1POG-344SJ_20260925T120000
identifier	https://www.gov.pl/zagospodarowanieprzestrzenne/app/StrefaPlanistyczna/PL.ZIPPZP.12074/100106-POG/1POG-344SJ/20260925T120000
przestrzen nazw	PL.ZIPPZP.12074/100106-POG
lokalny id	1POG-344SJ
wersja id	20260925T120000

poczatek wersji obiektu	2026-09-25T12:00
nazwa	strefa wielofunkcyjna z zabudową mieszkaniową jednorodzinną
oznaczenie	344SJ
symbol	SJ
obowiazuje od	2024-09-30
obowiazuje do	obecnie
status	w opracowaniu https://inspire.ec.europa.eu/codelist/ProcessStepGeneralValue/elaboration
charakter ustalenia	ogólnie wiążące https://inspire.ec.europa.eu/codelist/RegulationNatureValue/generallyBinding
profil podstawowy	teren zabudowy mieszkaniowej jednorodzinnej teren usług teren komunikacji teren zieleni urządzonej teren ogrodów działkowych teren infrastruktury technicznej
profil dodatkowy	teren zieleni naturalnej teren lasu teren wód
maksymalna nadziemna intensywnosc zabudowy	0.6
maksymalny udzial powierzchni zabudowy	30%
maksymalna wysokosc zabudowy	10.0 m
minimalny udzial powierzchni biologicznie czynnej	30%
geometria Nie można pobrać podglądu podkładu mapowego. Usługa WMTS jest teraz niedostępna.	
plan	https://www.gov.pl/zagospodarowanieprzestrzenne/app/AktPlanowaniaPrzestrzennego/PL.ZIPPZP.12074/100106-POG/1POG

strefa planistyczna	PL.ZIPPZP.12074_100106-POG_1POG-345SZ_20260925T120000
identifier	https://www.gov.pl/zagospodarowanieprzestrzenne/app/StrefaPlanistyczna/PL.ZIPPZP.12074/100106-POG/1POG-345SZ/20260925T120000
przestrzen nazw	PL.ZIPPZP.12074/100106-POG
lokalny id	1POG-345SZ
wersja id	20260925T120000

poczatek wersji obiektu	2026-09-25T12:00
nazwa	strefa wielofunkcyjna z zabudową zagrodową
oznaczenie	345SZ
symbol	SZ
obowiazuje od	2024-09-30
obowiazuje do	obecnie
status	w opracowaniu https://inspire.ec.europa.eu/codelist/ProcessStepGeneralValue/elaboration
charakter ustalenia	ogólnie wiążące https://inspire.ec.europa.eu/codelist/RegulationNatureValue/generallyBinding
profil podstawowy	teren zabudowy zagrodowej teren produkcji w gospodarstwach rolnych teren akwakultury i obsługi rybactwa teren komunikacji teren zieleni urządzonej teren ogrodów działkowych teren infrastruktury technicznej
profil dodatkowy	teren wielkotowarowej produkcji rolnej teren rolnictwa z zakazem zabudowy teren usług teren zieleni naturalnej teren lasu teren wód
maksymalna nadziemna intensywnosc zabudowy	0.6
maksymalny udzial powierzchni zabudowy	30%
maksymalna wysokosc zabudowy	15.0 m
minimalny udzial powierzchni biologicznie czynnej	30%
geometria	
plan	https://www.gov.pl/zagospodarowanieprzestrzenne/app/AktPlanowaniaPrzestrzennego/PL.ZIPPZP.12074/100106-POG/1POG

strefa planistyczna	PL.ZIPPZP.12074_100106-POG_1POG-345SJ_20260925T120000
identifier	https://www.gov.pl/zagospodarowanieprzestrzenne/app/StrefaPlanistyczna/PL.ZIPPZP.12074/100106-POG/1POG-345SJ/20260925T120000

przestrzen nazw	PL.ZIPPZP.12074/100106-POG
lokalny id	1POG-345SJ
wersja id	20260925T120000
poczatek wersji obiektu	2026-09-25T12:00
nazwa	strefa wielofunkcyjna z zabudową mieszkaniową jednorodzinną
oznaczenie	345SJ
symbol	SJ
obowiazuje od	2024-09-30
obowiazuje do	obecnie
status	w opracowaniu https://inspire.ec.europa.eu/codelist/ProcessStepGeneralValue/elaboration
charakter ustalenia	ogólnie wiążące https://inspire.ec.europa.eu/codelist/RegulationNatureValue/generallyBinding
profil podstawowy	teren zabudowy mieszkaniowej jednorodzinnej teren usług teren komunikacji teren zieleni urządzonej teren ogrodów działkowych teren infrastruktury technicznej
profil dodatkowy	teren zieleni naturalnej teren lasu teren wód
maksymalna nadziemna intensywnosc zabudowy	0.6
maksymalny udzial powierzchni zabudowy	30%
maksymalna wysokosc zabudowy	10.0 m
minimalny udzial powierzchni biologicznie czynnej	30%
geometria	
plan	https://www.gov.pl/zagospodarowanieprzestrzenne/app/AktPlanowaniaPrzestrzennego/PL.ZIPPZP.12074/100106-POG/1POG

strefa planistyczna	PL.ZIPPZP.12074_100106-POG_1POG-346SJ_20260925T120000
identifier	https://www.gov.pl/zagospodarowanieprzestrzenne/app/StrefaPlanistyczna/PL.ZIPPZP.12074/100106-POG/1POG-346SJ/20260925T120000

przestrzen nazw	PL.ZIPPZP.12074/100106-POG
lokalny id	1POG-346SJ
wersja id	20260925T120000
poczatek wersji obiektu	2026-09-25T12:00
nazwa	strefa wielofunkcyjna z zabudową mieszkaniową jednorodzinną
oznaczenie	346SJ
symbol	SJ
obowiazuje od	2024-09-30
obowiazuje do	obecnie
status	w opracowaniu https://inspire.ec.europa.eu/codelist/ProcessStepGeneralValue/elaboration
charakter ustalenia	ogólnie wiążące https://inspire.ec.europa.eu/codelist/RegulationNatureValue/generallyBinding
profil podstawowy	teren zabudowy mieszkaniowej jednorodzinnej teren usług teren komunikacji teren zieleni urządzonej teren ogrodów działkowych teren infrastruktury technicznej
profil dodatkowy	teren zieleni naturalnej teren lasu teren wód
maksymalna nadziemna intensywnosc zabudowy	0.6
maksymalny udzial powierzchni zabudowy	30%
maksymalna wysokosc zabudowy	10.0 m
minimalny udzial powierzchni biologicznie czynnej	30%
geometria	
plan	https://www.gov.pl/zagospodarowanieprzestrzenne/app/AktPlanowaniaPrzestrzennego/PL.ZIPPZP.12074/100106-POG/1POG

strefa planistyczna	PL.ZIPPZP.12074_100106-POG_1POG-346SZ_20260925T120000
identifier	https://www.gov.pl/zagospodarowanieprzestrzenne/app/StrefaPlanistyczna/PL.ZIPPZP.12074/100106-POG/1POG-346SZ

	/20260925T120000
przestrzen nazw	PL.ZIPPZP.12074/100106-POG
lokalny id	1POG-346SZ
wersja id	20260925T120000
poczatek wersji obiektu	2026-09-25T12:00
nazwa	strefa wielofunkcyjna z zabudową zagrodową
oznaczenie	346SZ
symbol	SZ
obowiazuje od	2024-09-30
obowiazuje do	obecnie
status	w opracowaniu https://inspire.ec.europa.eu/codelist/ProcessStepGeneralValue/elaboration
charakter ustalenia	ogólnie wiążące https://inspire.ec.europa.eu/codelist/RegulationNatureValue/generallyBinding
profil podstawowy	teren zabudowy zagrodowej teren produkcji w gospodarstwach rolnych teren akwakultury i obsługi rybactwa teren komunikacji teren zieleni urządzonej teren ogrodów działkowych teren infrastruktury technicznej
profil dodatkowy	teren wielkotowarowej produkcji rolnej teren rolnictwa z zakazem zabudowy teren usług teren zieleni naturalnej teren lasu teren wód
maksymalna nadziemna intensywnosc zabudowy	0.6
maksymalny udzial powierzchni zabudowy	30%
maksymalna wysokosc zabudowy	15.0 m
minimalny udzial powierzchni biologicznie czynnej	30%
geometria	
plan	https://www.gov.pl/zagospodarowanieprzestrzenne/app/AktPlanowaniaPrzestrzennego/PL.ZIPPZP.12074/100106-POG/1POG

strefa planistyczna	PL.ZIPPZP.12074_100106-POG_1POG-347SZ_20260925T120000
identifier	https://www.gov.pl/zagospodarowanieprzestrzenne/app/StrefaPlanistyczna/PL.ZIPPZP.12074/100106-POG/1POG-347SZ/20260925T120000
przestrzen nazw	PL.ZIPPZP.12074/100106-POG
lokalny id	1POG-347SZ
wersja id	20260925T120000
poczatek wersji obiektu	2026-09-25T12:00
nazwa	strefa wielofunkcyjna z zabudową zagrodową
oznaczenie	347SZ
symbol	SZ
obowiazuje od	2024-09-30
obowiazuje do	obecnie
status	w opracowaniu https://inspire.ec.europa.eu/codelist/ProcessStepGeneralValue/elaboration
charakter ustalenia	ogólnie wiążące https://inspire.ec.europa.eu/codelist/RegulationNatureValue/generallyBinding
profil podstawowy	teren zabudowy zagrodowej teren produkcji w gospodarstwach rolnych teren akwakultury i obsługi rybactwa teren komunikacji teren zieleni urządzonej teren ogrodów działkowych teren infrastruktury technicznej
profil dodatkowy	teren wielkotowarowej produkcji rolnej teren rolnictwa z zakazem zabudowy teren usług teren zieleni naturalnej teren lasu teren wód
maksymalna nadziemna intensywnosc zabudowy	0.6
maksymalny udzial powierzchni zabudowy	30%
maksymalna wysokosc zabudowy	15.0 m
minimalny udzial powierzchni biologicznie czynnej	30%
geometria Nie można pobrać podglądu podkładu mapowego. Usługa WMTS jest teraz niedostępna.	

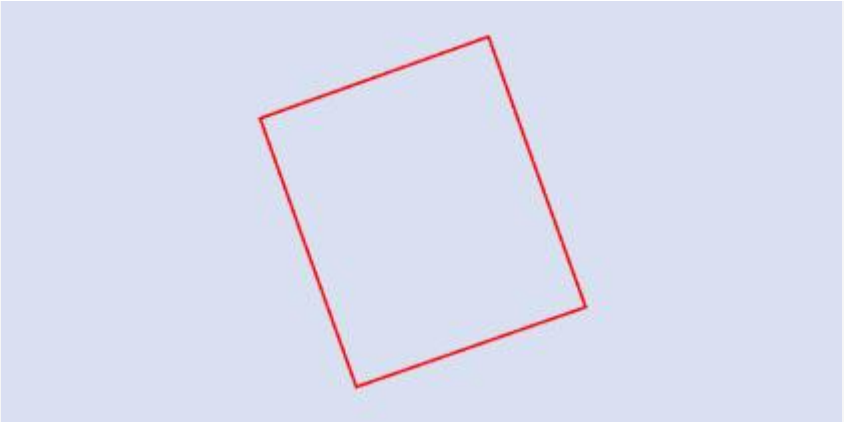

plan	https://www.gov.pl/zagospodarowanieprzestrzenne/app/AktPlanowaniaPrzestrzennego/PL.ZIPPZP.12074/100106-POG/1POG

strefa planistyczna	PL.ZIPPZP.12074_100106-POG_1POG-347SJ_20260925T120000
identifier	https://www.gov.pl/zagospodarowanieprzestrzenne/app/StrefaPlanistyczna/PL.ZIPPZP.12074/100106-POG/1POG-347SJ/20260925T120000
przestrzen nazw	PL.ZIPPZP.12074/100106-POG
lokalny id	1POG-347SJ
wersja id	20260925T120000
poczatek wersji obiektu	2026-09-25T12:00
nazwa	strefa wielofunkcyjna z zabudową mieszkaniową jednorodzinną
oznaczenie	347SJ
symbol	SJ
obowiazuje od	2024-09-30
obowiazuje do	obecnie
status	w opracowaniu https://inspire.ec.europa.eu/codelist/ProcessStepGeneralValue/elaboration
charakter ustalenia	ogólnie wiążące https://inspire.ec.europa.eu/codelist/RegulationNatureValue/generallyBinding
profil podstawowy	teren zabudowy mieszkaniowej jednorodzinnej teren usług teren komunikacji teren zieleni urządzonej teren ogrodów działkowych teren infrastruktury technicznej
profil dodatkowy	teren zieleni naturalnej teren lasu teren wód
maksymalna nadziemna intensywnosc zabudowy	0.6
maksymalny udzial powierzchni zabudowy	30%
maksymalna wysokosc zabudowy	10.0 m
minimalny udzial powierzchni biologicznie czynnej	30%

geometria	
plan	https://www.gov.pl/zagospodarowanieprzestrzenne/app/AktPlanowaniaPrzestrzennego/PL.ZIPPZP.12074/100106-POG/1POG
strefa planistyczna	PL.ZIPPZP.12074_100106-POG_1POG-348SZ_20260925T120000
identifier	https://www.gov.pl/zagospodarowanieprzestrzenne/app/StrefaPlanistyczna/PL.ZIPPZP.12074/100106-POG/1POG-348SZ/20260925T120000
przestrzen nazw	PL.ZIPPZP.12074/100106-POG
lokalny id	1POG-348SZ
wersja id	20260925T120000
poczatek wersji obiektu	2026-09-25T12:00
nazwa	strefa wielofunkcyjna z zabudową zagrodową
oznaczenie	348SZ
symbol	SZ
obowiazuje od	2024-09-30
obowiazuje do	obecnie
status	w opracowaniu https://inspire.ec.europa.eu/codelist/ProcessStepGeneralValue/elaboration
charakter ustalenia	ogólnie wiążące https://inspire.ec.europa.eu/codelist/RegulationNatureValue/generallyBinding
profil podstawowy	teren zabudowy zagrodowej teren produkcji w gospodarstwach rolnych teren akwakultury i obsługi rybactwa teren komunikacji teren zieleni urządzonej teren ogrodów działkowych teren infrastruktury technicznej
profil dodatkowy	teren wielkotowarowej produkcji rolnej teren rolnictwa z zakazem zabudowy teren usług teren zieleni naturalnej teren lasu teren wód
maksymalna nadziemna intensywnosc zabudowy	0.6
maksymalny udzial powierzchni zabudowy	30%

maksymalna wysokosc zabudowy	15.0 m
minimalny udzial powierzchni biologicznie czynnej	30%
geometria	
plan	https://www.gov.pl/zagospodarowanieprzestrzenne/app/AktPlanowaniaPrzestrzennego/PL.ZIPPZP.12074/100106-POG/1POG
strefa planistyczna	PL.ZIPPZP.12074_100106-POG_1POG-348SJ_20260925T120000
identifier	https://www.gov.pl/zagospodarowanieprzestrzenne/app/StrefaPlanistyczna/PL.ZIPPZP.12074/100106-POG/1POG-348SJ/20260925T120000
przestrzen nazw	PL.ZIPPZP.12074/100106-POG
lokalny id	1POG-348SJ
wersja id	20260925T120000
poczatek wersji obiektu	2026-09-25T12:00
nazwa	strefa wielofunkcyjna z zabudową mieszkaniową jednorodzinną
oznaczenie	348SJ
symbol	SJ
obowiazuje od	2024-09-30
obowiazuje do	obecnie
status	w opracowaniu https://inspire.ec.europa.eu/codelist/ProcessStepGeneralValue/elaboration
charakter ustalenia	ogólnie wiążące https://inspire.ec.europa.eu/codelist/RegulationNatureValue/generallyBinding
profil podstawowy	teren zabudowy mieszkaniowej jednorodzinnej teren usług teren komunikacji teren zieleni urządzonej teren ogrodów działkowych teren infrastruktury technicznej
profil dodatkowy	teren zieleni naturalnej teren lasu teren wód
maksymalna nadziemna intensywnosc zabudowy	0.6
maksymalny udzial powierzchni	

zabudowy	30%
maksymalna wysokosc zabudowy	10.0 m
minimalny udzial powierzchni biologicznie czynnej	30%
geometria	
plan	https://www.gov.pl/zagospodarowanieprzestrzenne/app/AktPlanowaniaPrzestrzennego/PL.ZIPPZP.12074/100106-POG/1POG

strefa planistyczna	PL.ZIPPZP.12074_100106-POG_1POG-349SZ_20260925T120000
identifier	https://www.gov.pl/zagospodarowanieprzestrzenne/app/StrefaPlanistyczna/PL.ZIPPZP.12074/100106-POG/1POG-349SZ/20260925T120000
przestrzen nazw	PL.ZIPPZP.12074/100106-POG
lokalny id	1POG-349SZ
wersja id	20260925T120000
poczatek wersji obiektu	2026-09-25T12:00
nazwa	strefa wielofunkcyjna z zabudową zagrodową
oznaczenie	349SZ
symbol	SZ
obowiazuje od	2024-09-30
obowiazuje do	obecnie
status	w opracowaniu https://inspire.ec.europa.eu/codelist/ProcessStepGeneralValue/elaboration
charakter ustalenia	ogólnie wiążące https://inspire.ec.europa.eu/codelist/RegulationNatureValue/generallyBinding
profil podstawowy	teren zabudowy zagrodowej teren produkcji w gospodarstwach rolnych teren akwakultury i obsługi rybactwa teren komunikacji teren zieleni urządzonej teren ogrodów działkowych teren infrastruktury technicznej
profil dodatkowy	teren wielkotowarowej produkcji rolnej teren rolnictwa z zakazem zabudowy teren usług teren zieleni naturalnej

	teren lasu teren wód
maksymalna nadziemna intensywnosc zabudowy	0.6
maksymalny udzial powierzchni zabudowy	30%
maksymalna wysokosc zabudowy	15.0 m
minimalny udzial powierzchni biologicznie czynnej	30%
geometria Nie można pobrać podglądu podkładu mapowego. Usługa WMTS jest teraz niedostępna.	
plan	https://www.gov.pl/zagospodarowanieprzestrzenne/app/AktPlanowaniaPrzestrzennego/PL.ZIPPZP.12074/100106-POG/1POG

strefa planistyczna	PL.ZIPPZP.12074_100106-POG_1POG-349SJ_20260925T120000
identifier	https://www.gov.pl/zagospodarowanieprzestrzenne/app/StrefaPlanistyczna/PL.ZIPPZP.12074/100106-POG/1POG-349SJ/20260925T120000
przestrzen nazw	PL.ZIPPZP.12074/100106-POG
lokalny id	1POG-349SJ
wersja id	20260925T120000
poczatek wersji obiektu	2026-09-25T12:00
nazwa	strefa wielofunkcyjna z zabudową mieszkaniową jednorodzinną
oznaczenie	349SJ
symbol	SJ
obowiazuje od	2024-09-30
obowiazuje do	obecnie
status	w opracowaniu https://inspire.ec.europa.eu/codelist/ProcessStepGeneralValue/elaboration
charakter ustalenia	ogólnie wiążące https://inspire.ec.europa.eu/codelist/RegulationNatureValue/generallyBinding
profil podstawowy	teren zabudowy mieszkaniowej jednorodzinnej teren usług teren komunikacji teren zieleni urządzonej teren ogrodów działkowych teren infrastruktury technicznej

profil dodatkowy	teren zieleni naturalnej teren lasu teren wód
maksymalna nadziemna intensywnosc zabudowy	0.6
maksymalny udzial powierzchni zabudowy	30%
maksymalna wysokosc zabudowy	10.0 m
minimalny udzial powierzchni biologicznie czynnej	30%
geometria Nie można pobrać podglądu podkładu mapowego. Usługa WMTS jest teraz niedostępna.	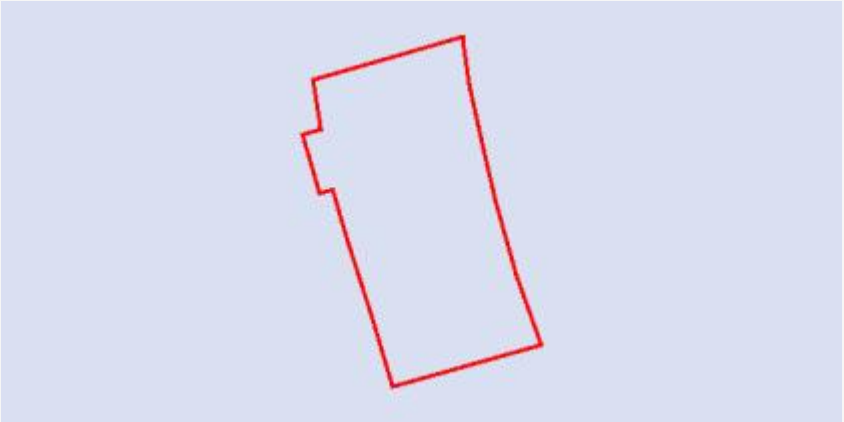
plan	https://www.gov.pl/zagospodarowanieprzestrzenne/app/AktPlanowaniaPrzestrzennego/PL.ZIPPZP.12074/100106-POG/1POG

strefa planistyczna	PL.ZIPPZP.12074_100106-POG_1POG-350SJ_20260925T120000
identifier	https://www.gov.pl/zagospodarowanieprzestrzenne/app/StrefaPlanistyczna/PL.ZIPPZP.12074/100106-POG/1POG-350SJ/20260925T120000
przestrzen nazw	PL.ZIPPZP.12074/100106-POG
lokalny id	1POG-350SJ
wersja id	20260925T120000
poczatek wersji obiektu	2026-09-25T12:00
nazwa	strefa wielofunkcyjna z zabudową mieszkaniową jednorodzinną
oznaczenie	350SJ
symbol	SJ
obowiazuje od	2024-09-30
obowiazuje do	obecnie
status	w opracowaniu https://inspire.ec.europa.eu/codelist/ProcessStepGeneralValue/elaboration
charakter ustalenia	ogólnie wiążące https://inspire.ec.europa.eu/codelist/RegulationNatureValue/generallyBinding
profil podstawowy	teren zabudowy mieszkaniowej jednorodzinnej teren usług teren komunikacji teren zieleni urządzonej teren ogrodów działkowych teren infrastruktury technicznej

profil dodatkowy	teren zieleni naturalnej teren lasu teren wód
maksymalna nadziemna intensywnosc zabudowy	0.6
maksymalny udzial powierzchni zabudowy	30%
maksymalna wysokosc zabudowy	10.0 m
minimalny udzial powierzchni biologicznie czynnej	30%
geometria Nie można pobrać podglądu podkładu mapowego. Usługa WMTS jest teraz niedostępna.	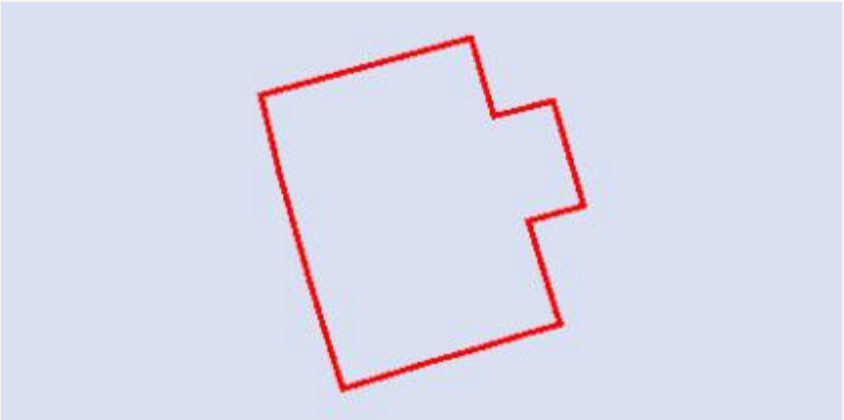
plan	https://www.gov.pl/zagospodarowanieprzestrzenne/app/AktPlanowaniaPrzestrzennego/PL.ZIPPZP.12074/100106-POG/1POG

strefa planistyczna	PL.ZIPPZP.12074_100106-POG_1POG-350SZ_20260925T120000
identifier	https://www.gov.pl/zagospodarowanieprzestrzenne/app/StrefaPlanistyczna/PL.ZIPPZP.12074/100106-POG/1POG-350SZ/20260925T120000
przestrzen nazw	PL.ZIPPZP.12074/100106-POG
lokalny id	1POG-350SZ
wersja id	20260925T120000
poczatek wersji obiektu	2026-09-25T12:00
nazwa	strefa wielofunkcyjna z zabudową zagrodową
oznaczenie	350SZ
symbol	SZ
obowiazuje od	2024-09-30
obowiazuje do	obecnie
status	w opracowaniu https://inspire.ec.europa.eu/codelist/ProcessStepGeneralValue/elaboration
charakter ustalenia	ogólnie wiążące https://inspire.ec.europa.eu/codelist/RegulationNatureValue/generallyBinding
profil podstawowy	teren zabudowy zagrodowej teren produkcji w gospodarstwach rolnych teren akwakultury i obsługi rybactwa teren komunikacji teren zieleni urządzonej

	teren ogrodów działkowych teren infrastruktury technicznej
profil dodatkowy	teren wielkotowarowej produkcji rolnej teren rolnictwa z zakazem zabudowy teren usług teren zieleni naturalnej teren lasu teren wód
maksymalna nadziemna intensywnosc zabudowy	0.6
maksymalny udzial powierzchni zabudowy	30%
maksymalna wysokosc zabudowy	15.0 m
minimalny udzial powierzchni biologicznie czynnej	30%
geometria	
plan	https://www.gov.pl/zagospodarowanieprzestrzenne/app/AktPlanowaniaPrzestrzennego/PL.ZIPPZP.12074/100106-POG/1POG

strefa planistyczna	PL.ZIPPZP.12074_100106-POG_1POG-351SZ_20260925T120000
identifier	https://www.gov.pl/zagospodarowanieprzestrzenne/app/StrefaPlanistyczna/PL.ZIPPZP.12074/100106-POG/1POG-351SZ/20260925T120000
przestrzen nazw	PL.ZIPPZP.12074/100106-POG
lokalny id	1POG-351SZ
wersja id	20260925T120000
poczatek wersji obiektu	2026-09-25T12:00
nazwa	strefa wielofunkcyjna z zabudową zagrodową
oznaczenie	351SZ
symbol	SZ
obowiazuje od	2024-09-30
obowiazuje do	obecnie
status	w opracowaniu https://inspire.ec.europa.eu/codelist/ProcessStepGeneralValue/elaboration
charakter ustalenia	ogólnie wiążące https://inspire.ec.europa.eu/codelist/RegulationNatureValue/generallyBinding

profil podstawowy	teren zabudowy zagrodowej teren produkcji w gospodarstwach rolnych teren akwakultury i obsługi rybactwa teren komunikacji teren zieleni urządzonej teren ogrodów działkowych teren infrastruktury technicznej
profil dodatkowy	teren wielkotowarowej produkcji rolnej teren rolnictwa z zakazem zabudowy teren usług teren zieleni naturalnej teren lasu teren wód
maksymalna nadziemna intensywnosc zabudowy	0.6
maksymalny udzial powierzchni zabudowy	30%
maksymalna wysokosc zabudowy	15.0 m
minimalny udzial powierzchni biologicznie czynnej	30%
geometria Nie można pobrać podglądu podkładu mapowego. Usługa WMTS jest teraz niedostępna.	
plan	https://www.gov.pl/zagospodarowanieprzestrzenne/app/AktPlanowaniaPrzestrzennego/PL.ZIPPZP.12074/100106-POG/1POG

strefa planistyczna	PL.ZIPPZP.12074_100106-POG_1POG-351SJ_20260925T120000
identifier	https://www.gov.pl/zagospodarowanieprzestrzenne/app/StrefaPlanistyczna/PL.ZIPPZP.12074/100106-POG/1POG-351SJ/20260925T120000
przestrzen nazw	PL.ZIPPZP.12074/100106-POG
lokalny id	1POG-351SJ
wersja id	20260925T120000
poczatek wersji obiektu	2026-09-25T12:00
nazwa	strefa wielofunkcyjna z zabudową mieszkaniową jednorodzinną
oznaczenie	351SJ
symbol	SJ
obowiazuje od	2024-09-30
obowiazuje do	obecnie
status	w opracowaniu https://inspire.ec.europa.eu/codelist/ProcessStepGeneralValue

	/elaboration
charakter ustalenia	ogólnie wiążące https://inspire.ec.europa.eu/codelist/RegulationNatureValue/generallyBinding
profil podstawowy	teren zabudowy mieszkaniowej jednorodzinnej teren usług teren komunikacji teren zieleni urządzonej teren ogrodów działkowych teren infrastruktury technicznej
profil dodatkowy	teren zieleni naturalnej teren wód
maksymalna nadziemna intensywnosc zabudowy	0
maksymalny udzial powierzchni zabudowy	0%
maksymalna wysokosc zabudowy	0.0 m
minimalny udzial powierzchni biologicznie czynnej	30%
geometria	
plan	https://www.gov.pl/zagospodarowanieprzestrzenne/app/AktPlanowaniaPrzestrzennego/PL.ZIPPZP.12074/100106-POG/1POG

strefa planistyczna	PL.ZIPPZP.12074_100106-POG_1POG-352SZ_20260925T120000
identifier	https://www.gov.pl/zagospodarowanieprzestrzenne/app/StrefaPlanistyczna/PL.ZIPPZP.12074/100106-POG/1POG-352SZ/20260925T120000
przestrzen nazw	PL.ZIPPZP.12074/100106-POG
lokalny id	1POG-352SZ
wersja id	20260925T120000
poczatek wersji obiektu	2026-09-25T12:00
nazwa	strefa wielofunkcyjna z zabudową zagrodową
oznaczenie	352SZ
symbol	SZ
obowiazuje od	2024-09-30
obowiazuje do	obecnie
status	w opracowaniu https://inspire.ec.europa.eu/codelist/ProcessStepGeneralValue

	/elaboration
charakter ustalenia	ogólnie wiążące https://inspire.ec.europa.eu/codelist/RegulationNatureValue/generallyBinding
profil podstawowy	teren zabudowy zagrodowej teren produkcji w gospodarstwach rolnych teren akwakultury i obsługi rybactwa teren komunikacji teren zieleni urządzonej teren ogrodów działkowych teren infrastruktury technicznej
profil dodatkowy	teren wielkotowarowej produkcji rolnej teren rolnictwa z zakazem zabudowy teren usług teren zieleni naturalnej teren lasu teren wód
maksymalna nadziemna intensywnosc zabudowy	0.6
maksymalny udzial powierzchni zabudowy	30%
maksymalna wysokosc zabudowy	15.0 m
minimalny udzial powierzchni biologicznie czynnej	30%
geometria	
plan	https://www.gov.pl/zagospodarowanieprzestrzenne/app/AktPlanowaniaPrzestrzennego/PL.ZIPPZP.12074/100106-POG/1POG

strefa planistyczna	PL.ZIPPZP.12074_100106-POG_1POG-352SJ_20260925T120000
identifier	https://www.gov.pl/zagospodarowanieprzestrzenne/app/StrefaPlanistyczna/PL.ZIPPZP.12074/100106-POG/1POG-352SJ/20260925T120000
przestrzen nazw	PL.ZIPPZP.12074/100106-POG
lokalny id	1POG-352SJ
wersja id	20260925T120000
poczatek wersji obiektu	2026-09-25T12:00
nazwa	strefa wielofunkcyjna z zabudową mieszkaniową jednorodzinną
oznaczenie	352SJ
symbol	SJ

obowiazuje od	2024-09-30
obowiazuje do	obecnie
status	w opracowaniu https://inspire.ec.europa.eu/codelist/ProcessStepGeneralValue/elaboration
charakter ustalenia	ogólnie wiążące https://inspire.ec.europa.eu/codelist/RegulationNatureValue/generallyBinding
profil podstawowy	teren zabudowy mieszkaniowej jednorodzinnej teren usług teren komunikacji teren zieleni urządzonej teren ogrodów działkowych teren infrastruktury technicznej
profil dodatkowy	teren zieleni naturalnej teren lasu teren wód
maksymalna nadziemna intensywnosc zabudowy	0.6
maksymalny udzial powierzchni zabudowy	30%
maksymalna wysokosc zabudowy	10.0 m
minimalny udzial powierzchni biologicznie czynnej	30%
geometria	
plan	https://www.gov.pl/zagospodarowanieprzestrzenne/app/AktPlanowaniaPrzestrzennego/PL.ZIPPZP.12074/100106-POG/1POG

strefa planistyczna	PL.ZIPPZP.12074_100106-POG_1POG-353SJ_20260925T120000
identifier	https://www.gov.pl/zagospodarowanieprzestrzenne/app/StrefaPlanistyczna/PL.ZIPPZP.12074/100106-POG/1POG-353SJ/20260925T120000
przestrzen nazw	PL.ZIPPZP.12074/100106-POG
lokalny id	1POG-353SJ
wersja id	20260925T120000
poczatek wersji obiektu	2026-09-25T12:00
nazwa	strefa wielofunkcyjna z zabudową mieszkaniową jednorodzinną
oznaczenie	353SJ
symbol	SJ

obowiazuje od	2024-09-30
obowiazuje do	obecnie
status	w opracowaniu https://inspire.ec.europa.eu/codelist/ProcessStepGeneralValue/elaboration
charakter ustalenia	ogólnie wiążące https://inspire.ec.europa.eu/codelist/RegulationNatureValue/generallyBinding
profil podstawowy	teren zabudowy mieszkaniowej jednorodzinnej teren usług teren komunikacji teren zieleni urządzonej teren ogrodów działkowych teren infrastruktury technicznej
profil dodatkowy	teren zieleni naturalnej teren lasu teren wód
maksymalna nadziemna intensywnosc zabudowy	0.6
maksymalny udzial powierzchni zabudowy	30%
maksymalna wysokosc zabudowy	10.0 m
minimalny udzial powierzchni biologicznie czynnej	30%
geometria Nie można pobrać podglądu podkładu mapowego. Usługa WMTS jest teraz niedostępna.	
plan	https://www.gov.pl/zagospodarowanieprzestrzenne/app/AktPlanowaniaPrzestrzennego/PL.ZIPPZP.12074/100106-POG/1POG
strefa planistyczna	PL.ZIPPZP.12074_100106-POG_1POG-353SZ_20260925T120000
identifier	https://www.gov.pl/zagospodarowanieprzestrzenne/app/StrefaPlanistyczna/PL.ZIPPZP.12074/100106-POG/1POG-353SZ/20260925T120000
przestrzen nazw	PL.ZIPPZP.12074/100106-POG
lokalny id	1POG-353SZ
wersja id	20260925T120000
poczatek wersji obiektu	2026-09-25T12:00
nazwa	strefa wielofunkcyjna z zabudową zagrodową
oznaczenie	353SZ

symbol	SZ
obowiazuje od	2024-09-30
obowiazuje do	obecnie
status	w opracowaniu https://inspire.ec.europa.eu/codelist/ProcessStepGeneralValue/elaboration
charakter ustalenia	ogólnie wiążące https://inspire.ec.europa.eu/codelist/RegulationNatureValue/generallyBinding
profil podstawowy	teren zabudowy zagrodowej teren produkcji w gospodarstwach rolnych teren akwakultury i obsługi rybactwa teren komunikacji teren zieleni urządzonej teren ogrodów działkowych teren infrastruktury technicznej
profil dodatkowy	teren wielkotowarowej produkcji rolnej teren rolnictwa z zakazem zabudowy teren usług teren zieleni naturalnej teren lasu teren wód
maksymalna nadziemna intensywnosc zabudowy	0.6
maksymalny udzial powierzchni zabudowy	30%
maksymalna wysokosc zabudowy	15.0 m
minimalny udzial powierzchni biologicznie czynnej	30%
geometria Nie można pobrać podglądu podkładu mapowego. Usługa WMTS jest teraz niedostępna.	
plan	https://www.gov.pl/zagospodarowanieprzestrzenne/app/AktPlanowaniaPrzestrzennego/PL.ZIPPZP.12074/100106-POG/1POG

strefa planistyczna	PL.ZIPPZP.12074_100106-POG_1POG-354SZ_20260925T120000
identifier	https://www.gov.pl/zagospodarowanieprzestrzenne/app/StrefaPlanistyczna/PL.ZIPPZP.12074/100106-POG/1POG-354SZ/20260925T120000
przestrzen nazw	PL.ZIPPZP.12074/100106-POG
lokalny id	1POG-354SZ
wersja id	20260925T120000

poczatek wersji obiektu	2026-09-25T12:00
nazwa	strefa wielofunkcyjna z zabudową zagrodową
oznaczenie	354SZ
symbol	SZ
obowiazuje od	2024-09-30
obowiazuje do	obecnie
status	w opracowaniu https://inspire.ec.europa.eu/codelist/ProcessStepGeneralValue/elaboration
charakter ustalenia	ogólnie wiążące https://inspire.ec.europa.eu/codelist/RegulationNatureValue/generallyBinding
profil podstawowy	teren zabudowy zagrodowej teren produkcji w gospodarstwach rolnych teren akwakultury i obsługi rybactwa teren komunikacji teren zieleni urządzonej teren ogrodów działkowych teren infrastruktury technicznej
profil dodatkowy	teren wielkotowarowej produkcji rolnej teren rolnictwa z zakazem zabudowy teren usług teren zieleni naturalnej teren lasu teren wód
maksymalna nadziemna intensywnosc zabudowy	0.6
maksymalny udzial powierzchni zabudowy	30%
maksymalna wysokosc zabudowy	15.0 m
minimalny udzial powierzchni biologicznie czynnej	30%
geometria	
plan	https://www.gov.pl/zagospodarowanieprzestrzenne/app/AktPlanowaniaPrzestrzennego/PL.ZIPPZP.12074/100106-POG/1POG

strefa planistyczna	PL.ZIPPZP.12074_100106-POG_1POG-354SJ_20260925T120000
identifier	https://www.gov.pl/zagospodarowanieprzestrzenne/app/StrefaPlanistyczna/PL.ZIPPZP.12074/100106-POG/1POG-354SJ/20260925T120000

przestrzen nazw	PL.ZIPPZP.12074/100106-POG
lokalny id	1POG-354SJ
wersja id	20260925T120000
poczatek wersji obiektu	2026-09-25T12:00
nazwa	strefa wielofunkcyjna z zabudową mieszkaniową jednorodzinną
oznaczenie	354SJ
symbol	SJ
obowiazuje od	2024-09-30
obowiazuje do	obecnie
status	w opracowaniu https://inspire.ec.europa.eu/codelist/ProcessStepGeneralValue/elaboration
charakter ustalenia	ogólnie wiążące https://inspire.ec.europa.eu/codelist/RegulationNatureValue/generallyBinding
profil podstawowy	teren zabudowy mieszkaniowej jednorodzinnej teren usług teren komunikacji teren zieleni urządzonej teren ogrodów działkowych teren infrastruktury technicznej
profil dodatkowy	teren zieleni naturalnej teren lasu teren wód
maksymalna nadziemna intensywnosc zabudowy	0.6
maksymalny udzial powierzchni zabudowy	30%
maksymalna wysokosc zabudowy	10.0 m
minimalny udzial powierzchni biologicznie czynnej	30%
geometria	
plan	https://www.gov.pl/zagospodarowanieprzestrzenne/app/AktPlanowaniaPrzestrzennego/PL.ZIPPZP.12074/100106-POG/1POG

strefa planistyczna	PL.ZIPPZP.12074_100106-POG_1POG-355SJ_20260925T120000
identifier	https://www.gov.pl/zagospodarowanieprzestrzenne/app/StrefaPlanistyczna/PL.ZIPPZP.12074/100106-POG/1POG-355SJ/20260925T120000

przestrzen nazw	PL.ZIPPZP.12074/100106-POG
lokalny id	1POG-355SJ
wersja id	20260925T120000
poczatek wersji obiektu	2026-09-25T12:00
nazwa	strefa wielofunkcyjna z zabudową mieszkaniową jednorodzinną
oznaczenie	355SJ
symbol	SJ
obowiazuje od	2024-09-30
obowiazuje do	obecnie
status	w opracowaniu https://inspire.ec.europa.eu/codelist/ProcessStepGeneralValue/elaboration
charakter ustalenia	ogólnie wiążące https://inspire.ec.europa.eu/codelist/RegulationNatureValue/generallyBinding
profil podstawowy	teren zabudowy mieszkaniowej jednorodzinnej teren usług teren komunikacji teren zieleni urządzonej teren ogrodów działkowych teren infrastruktury technicznej
profil dodatkowy	teren zieleni naturalnej teren lasu teren wód
maksymalna nadziemna intensywnosc zabudowy	0.6
maksymalny udzial powierzchni zabudowy	30%
maksymalna wysokosc zabudowy	10.0 m
minimalny udzial powierzchni biologicznie czynnej	30%
geometria Nie można pobrać podglądu podkładu mapowego. Usługa WMTS jest teraz niedostępna.	
plan	https://www.gov.pl/zagospodarowanieprzestrzenne/app/AktPlanowaniaPrzestrzennego/PL.ZIPPZP.12074/100106-POG/1POG

strefa planistyczna	PL.ZIPPZP.12074_100106-POG_1POG-355SZ_20260925T120000
identifier	https://www.gov.pl/zagospodarowanieprzestrzenne/app/StrefaPlanistyczna/PL.ZIPPZP.12074/100106-POG/1POG-355SZ

	/20260925T120000
przestrzen nazw	PL.ZIPPZP.12074/100106-POG
lokalny id	1POG-355SZ
wersja id	20260925T120000
poczatek wersji obiektu	2026-09-25T12:00
nazwa	strefa wielofunkcyjna z zabudową zagrodową
oznaczenie	355SZ
symbol	SZ
obowiazuje od	2024-09-30
obowiazuje do	obecnie
status	w opracowaniu https://inspire.ec.europa.eu/codelist/ProcessStepGeneralValue/elaboration
charakter ustalenia	ogólnie wiążące https://inspire.ec.europa.eu/codelist/RegulationNatureValue/generallyBinding
profil podstawowy	teren zabudowy zagrodowej teren produkcji w gospodarstwach rolnych teren akwakultury i obsługi rybactwa teren komunikacji teren zieleni urządzonej teren ogrodów działkowych teren infrastruktury technicznej
profil dodatkowy	teren wielkotowarowej produkcji rolnej teren rolnictwa z zakazem zabudowy teren usług teren zieleni naturalnej teren lasu teren wód
maksymalna nadziemna intensywnosc zabudowy	0.6
maksymalny udzial powierzchni zabudowy	30%
maksymalna wysokosc zabudowy	15.0 m
minimalny udzial powierzchni biologicznie czynnej	30%
geometria	
plan	https://www.gov.pl/zagospodarowanieprzestrzenne/app/AktPlanowaniaPrzestrzennego/PL.ZIPPZP.12074/100106-POG/1POG

strefa planistyczna	PL.ZIPPZP.12074_100106-POG_1POG-356SJ_20260925T120000
identifier	https://www.gov.pl/zagospodarowanieprzestrzenne/app/StrefaPlanistyczna/PL.ZIPPZP.12074/100106-POG/1POG-356SJ/20260925T120000
przestrzen nazw	PL.ZIPPZP.12074/100106-POG
lokalny id	1POG-356SJ
wersja id	20260925T120000
poczatek wersji obiektu	2026-09-25T12:00
nazwa	strefa wielofunkcyjna z zabudową mieszkaniową jednorodzinną
oznaczenie	356SJ
symbol	SJ
obowiazuje od	2024-09-30
obowiazuje do	obecnie
status	w opracowaniu https://inspire.ec.europa.eu/codelist/ProcessStepGeneralValue/elaboration
charakter ustalenia	ogólnie wiążące https://inspire.ec.europa.eu/codelist/RegulationNatureValue/generallyBinding
profil podstawowy	teren zabudowy mieszkaniowej jednorodzinnej teren usług teren komunikacji teren zieleni urządzonej teren ogrodów działkowych teren infrastruktury technicznej
profil dodatkowy	teren zieleni naturalnej teren lasu teren wód
maksymalna nadziemna intensywnosc zabudowy	0.6
maksymalny udzial powierzchni zabudowy	30%
maksymalna wysokosc zabudowy	10.0 m
minimalny udzial powierzchni biologicznie czynnej	30%
geometria Nie można pobrać podglądu podkładu mapowego. Usługa WMTS jest teraz niedostępna.	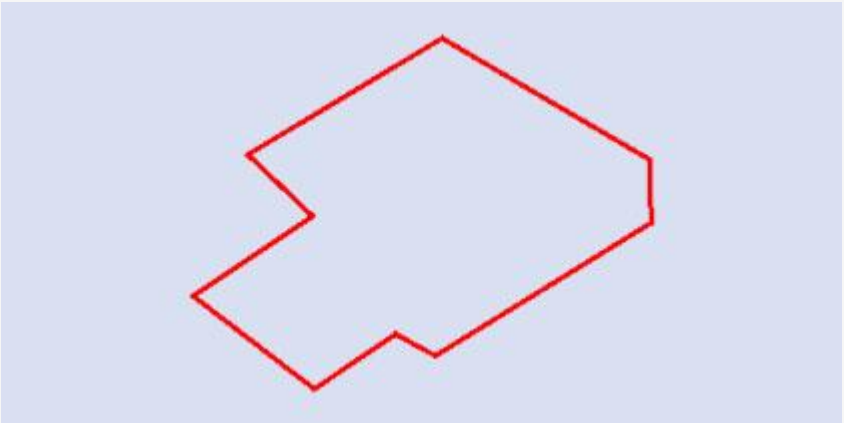
plan	https://www.gov.pl/zagospodarowanieprzestrzenne/app

	/AktPlanowaniaPrzestrzennego/PL.ZIPPZP.12074/100106-POG/1POG
strefa planistyczna	PL.ZIPPZP.12074_100106-POG_1POG-356SZ_20260925T120000
identifier	https://www.gov.pl/zagospodarowanieprzestrzenne/app/StrefaPlanistyczna/PL.ZIPPZP.12074/100106-POG/1POG-356SZ/20260925T120000
przestrzen nazw	PL.ZIPPZP.12074/100106-POG
lokalny id	1POG-356SZ
wersja id	20260925T120000
poczatek wersji obiektu	2026-09-25T12:00
nazwa	strefa wielofunkcyjna z zabudową zagrodową
oznaczenie	356SZ
symbol	SZ
obowiazuje od	2024-09-30
obowiazuje do	obecnie
status	w opracowaniu https://inspire.ec.europa.eu/codelist/ProcessStepGeneralValue/elaboration
charakter ustalenia	ogólnie wiążące https://inspire.ec.europa.eu/codelist/RegulationNatureValue/generallyBinding
profil podstawowy	teren zabudowy zagrodowej teren produkcji w gospodarstwach rolnych teren akwakultury i obsługi rybactwa teren komunikacji teren zieleni urządzonej teren ogrodów działkowych teren infrastruktury technicznej
profil dodatkowy	teren wielkotowarowej produkcji rolnej teren rolnictwa z zakazem zabudowy teren usług teren zieleni naturalnej teren lasu teren wód
maksymalna nadziemna intensywnosc zabudowy	0.6
maksymalny udzial powierzchni zabudowy	30%
maksymalna wysokosc zabudowy	15.0 m
minimalny udzial powierzchni biologicznie czynnej	30%
geometria	

plan	https://www.gov.pl/zagospodarowanieprzestrzenne/app/AktPlanowaniaPrzestrzennego/PL.ZIPPZP.12074/100106-POG/1POG

strefa planistyczna	PL.ZIPPZP.12074_100106-POG_1POG-357SZ_20260925T120000
identifier	https://www.gov.pl/zagospodarowanieprzestrzenne/app/StrefaPlanistyczna/PL.ZIPPZP.12074/100106-POG/1POG-357SZ/20260925T120000
przestrzen nazw	PL.ZIPPZP.12074/100106-POG
lokalny id	1POG-357SZ
wersja id	20260925T120000
poczatek wersji obiektu	2026-09-25T12:00
nazwa	strefa wielofunkcyjna z zabudową zagrodową
oznaczenie	357SZ
symbol	SZ
obowiazuje od	2024-09-30
obowiazuje do	obecnie
status	w opracowaniu https://inspire.ec.europa.eu/codelist/ProcessStepGeneralValue/elaboration
charakter ustalenia	ogólnie wiążące https://inspire.ec.europa.eu/codelist/RegulationNatureValue/generallyBinding
profil podstawowy	teren zabudowy zagrodowej teren produkcji w gospodarstwach rolnych teren akwakultury i obsługi rybactwa teren komunikacji teren zieleni urządzonej teren ogrodów działkowych teren infrastruktury technicznej
profil dodatkowy	teren wielkotowarowej produkcji rolnej teren rolnictwa z zakazem zabudowy teren usług teren zieleni naturalnej teren lasu teren wód
maksymalna nadziemna intensywnosc zabudowy	0.6
maksymalny udzial powierzchni zabudowy	30%

maksymalna wysokosc zabudowy	15.0 m
minimalny udzial powierzchni biologicznie czynnej	30%
geometria Nie można pobrać podglądu podkładu mapowego. Usługa WMTS jest teraz niedostępna.	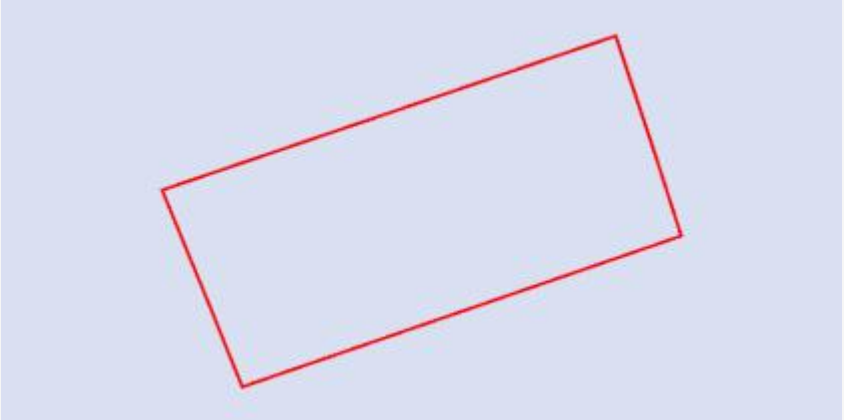
plan	https://www.gov.pl/zagospodarowanieprzestrzenne/app/AktPlanowaniaPrzestrzennego/PL.ZIPPZP.12074/100106-POG/1POG

strefa planistyczna	PL.ZIPPZP.12074_100106-POG_1POG-357SJ_20260925T120000
identifier	https://www.gov.pl/zagospodarowanieprzestrzenne/app/StrefaPlanistyczna/PL.ZIPPZP.12074/100106-POG/1POG-357SJ/20260925T120000
przestrzen nazw	PL.ZIPPZP.12074/100106-POG
lokalny id	1POG-357SJ
wersja id	20260925T120000
poczatek wersji obiektu	2026-09-25T12:00
nazwa	strefa wielofunkcyjna z zabudową mieszkaniową jednorodzinną
oznaczenie	357SJ
symbol	SJ
obowiazuje od	2024-09-30
obowiazuje do	obecnie
status	w opracowaniu https://inspire.ec.europa.eu/codelist/ProcessStepGeneralValue/elaboration
charakter ustalenia	ogólnie wiążące https://inspire.ec.europa.eu/codelist/RegulationNatureValue/generallyBinding
profil podstawowy	teren zabudowy mieszkaniowej jednorodzinnej teren usług teren komunikacji teren zieleni urządzonej teren ogrodów działkowych teren infrastruktury technicznej
profil dodatkowy	teren zieleni naturalnej teren lasu teren wód
maksymalna nadziemna intensywnosc zabudowy	0.6
maksymalny udzial powierzchni zabudowy	30%

maksymalna wysokosc zabudowy	10.0 m
minimalny udzial powierzchni biologicznie czynnej	30%
geometria Nie można pobrać podglądu podkładu mapowego. Usługa WMTS jest teraz niedostępna.	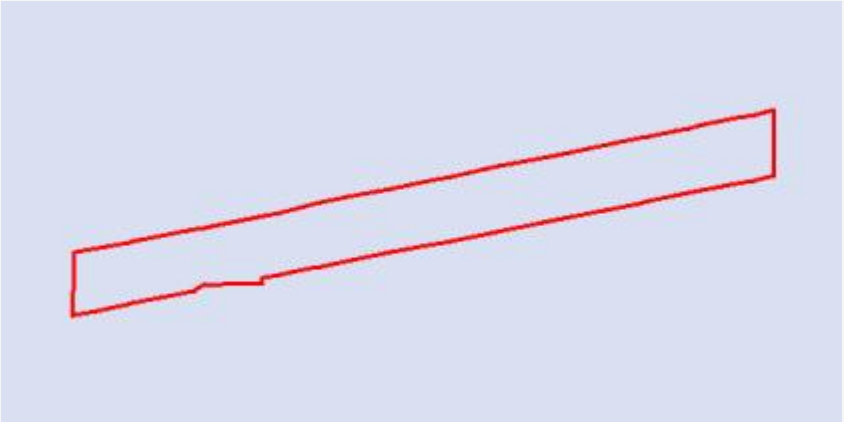
plan	https://www.gov.pl/zagospodarowanieprzestrzenne/app/AktPlanowaniaPrzestrzennego/PL.ZIPPZP.12074/100106-POG/1POG
strefa planistyczna	PL.ZIPPZP.12074_100106-POG_1POG-358SJ_20260925T120000
identifier	https://www.gov.pl/zagospodarowanieprzestrzenne/app/StrefaPlanistyczna/PL.ZIPPZP.12074/100106-POG/1POG-358SJ/20260925T120000
przestrzen nazw	PL.ZIPPZP.12074/100106-POG
lokalny id	1POG-358SJ
wersja id	20260925T120000
poczatek wersji obiektu	2026-09-25T12:00
nazwa	strefa wielofunkcyjna z zabudową mieszkaniową jednorodzinną
oznaczenie	358SJ
symbol	SJ
obowiazuje od	2024-09-30
obowiazuje do	obecnie
status	w opracowaniu https://inspire.ec.europa.eu/codelist/ProcessStepGeneralValue/elaboration
charakter ustalenia	ogólnie wiążące https://inspire.ec.europa.eu/codelist/RegulationNatureValue/generallyBinding
profil podstawowy	teren zabudowy mieszkaniowej jednorodzinnej teren usług teren komunikacji teren zieleni urządzonej teren ogrodów działkowych teren infrastruktury technicznej
profil dodatkowy	teren zieleni naturalnej teren lasu teren wód
maksymalna nadziemna intensywnosc zabudowy	0.6
maksymalny udzial powierzchni	

zabudowy	30%
maksymalna wysokosc zabudowy	10.0 m
minimalny udzial powierzchni biologicznie czynnej	30%
geometria Nie można pobrać podglądu podkładu mapowego. Usługa WMTS jest teraz niedostępna.	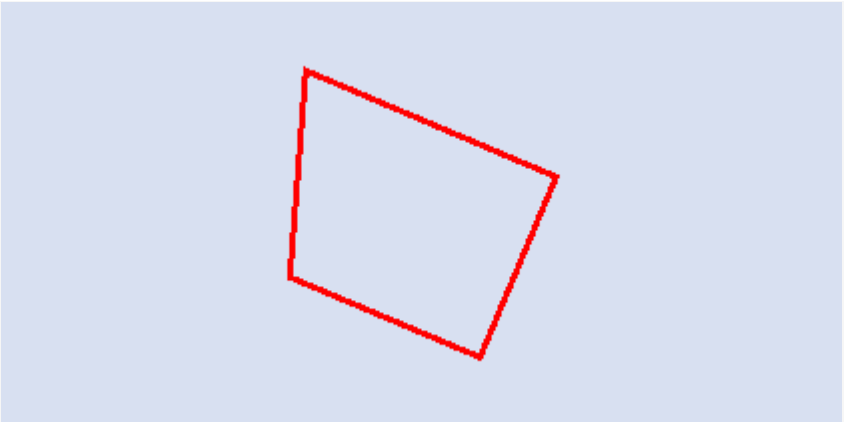
plan	https://www.gov.pl/zagospodarowanieprzestrzenne/app/AktPlanowaniaPrzestrzennego/PL.ZIPPZP.12074/100106-POG/1POG

strefa planistyczna	PL.ZIPPZP.12074_100106-POG_1POG-358SZ_20260925T120000
identifier	https://www.gov.pl/zagospodarowanieprzestrzenne/app/StrefaPlanistyczna/PL.ZIPPZP.12074/100106-POG/1POG-358SZ/20260925T120000
przestrzen nazw	PL.ZIPPZP.12074/100106-POG
lokalny id	1POG-358SZ
wersja id	20260925T120000
poczatek wersji obiektu	2026-09-25T12:00
nazwa	strefa wielofunkcyjna z zabudową zagrodową
oznaczenie	358SZ
symbol	SZ
obowiazuje od	2024-09-30
obowiazuje do	obecnie
status	w opracowaniu https://inspire.ec.europa.eu/codelist/ProcessStepGeneralValue/elaboration
charakter ustalenia	ogólnie wiążące https://inspire.ec.europa.eu/codelist/RegulationNatureValue/generallyBinding
profil podstawowy	teren zabudowy zagrodowej teren produkcji w gospodarstwach rolnych teren akwakultury i obsługi rybactwa teren komunikacji teren zieleni urządzonej teren ogrodów działkowych teren infrastruktury technicznej
profil dodatkowy	teren wielkotowarowej produkcji rolnej teren rolnictwa z zakazem zabudowy teren usług teren zieleni naturalnej

	teren lasu teren wód
maksymalna nadziemna intensywnosc zabudowy	0.6
maksymalny udzial powierzchni zabudowy	30%
maksymalna wysokosc zabudowy	15.0 m
minimalny udzial powierzchni biologicznie czynnej	30%
geometria Nie można pobrać podglądu podkładu mapowego. Usługa WMTS jest teraz niedostępna.	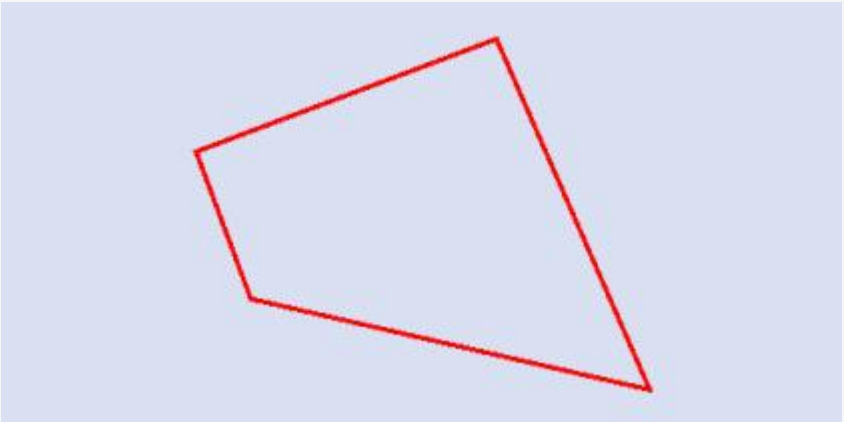
plan	https://www.gov.pl/zagospodarowanieprzestrzenne/app/AktPlanowaniaPrzestrzennego/PL.ZIPPZP.12074/100106-POG/1POG

strefa planistyczna	PL.ZIPPZP.12074_100106-POG_1POG-359SJ_20260925T120000
identifier	https://www.gov.pl/zagospodarowanieprzestrzenne/app/StrefaPlanistyczna/PL.ZIPPZP.12074/100106-POG/1POG-359SJ/20260925T120000
przestrzen nazw	PL.ZIPPZP.12074/100106-POG
lokalny id	1POG-359SJ
wersja id	20260925T120000
poczatek wersji obiektu	2026-09-25T12:00
nazwa	strefa wielofunkcyjna z zabudową mieszkaniową jednorodzinną
oznaczenie	359SJ
symbol	SJ
obowiazuje od	2024-09-30
obowiazuje do	obecnie
status	w opracowaniu https://inspire.ec.europa.eu/codelist/ProcessStepGeneralValue/elaboration
charakter ustalenia	ogólnie wiążące https://inspire.ec.europa.eu/codelist/RegulationNatureValue/generallyBinding
profil podstawowy	teren zabudowy mieszkaniowej jednorodzinnej teren usług teren komunikacji teren zieleni urządzonej teren ogrodów działkowych teren infrastruktury technicznej

profil dodatkowy	teren zieleni naturalnej teren lasu teren wód
maksymalna nadziemna intensywnosc zabudowy	0.6
maksymalny udzial powierzchni zabudowy	30%
maksymalna wysokosc zabudowy	10.0 m
minimalny udzial powierzchni biologicznie czynnej	30%
geometria	
plan	https://www.gov.pl/zagospodarowanieprzestrzenne/app/AktPlanowaniaPrzestrzennego/PL.ZIPPZP.12074/100106-POG/1POG

strefa planistyczna	PL.ZIPPZP.12074_100106-POG_1POG-359SZ_20260925T120000
identifier	https://www.gov.pl/zagospodarowanieprzestrzenne/app/StrefaPlanistyczna/PL.ZIPPZP.12074/100106-POG/1POG-359SZ/20260925T120000
przestrzen nazw	PL.ZIPPZP.12074/100106-POG
lokalny id	1POG-359SZ
wersja id	20260925T120000
poczatek wersji obiektu	2026-09-25T12:00
nazwa	strefa wielofunkcyjna z zabudową zagrodową
oznaczenie	359SZ
symbol	SZ
obowiazuje od	2024-09-30
obowiazuje do	obecnie
status	w opracowaniu https://inspire.ec.europa.eu/codelist/ProcessStepGeneralValue/elaboration
charakter ustalenia	ogólnie wiążące https://inspire.ec.europa.eu/codelist/RegulationNatureValue/generallyBinding
profil podstawowy	teren zabudowy zagrodowej teren produkcji w gospodarstwach rolnych teren akwakultury i obsługi rybactwa teren komunikacji teren zieleni urządzonej

	teren ogrodów działkowych teren infrastruktury technicznej
profil dodatkowy	teren wielkotowarowej produkcji rolnej teren rolnictwa z zakazem zabudowy teren usług teren zieleni naturalnej teren lasu teren wód
maksymalna nadziemna intensywnosc zabudowy	0.6
maksymalny udzial powierzchni zabudowy	30%
maksymalna wysokosc zabudowy	15.0 m
minimalny udzial powierzchni biologicznie czynnej	30%
geometria	
plan	https://www.gov.pl/zagospodarowanieprzestrzenne/app/AktPlanowaniaPrzestrzennego/PL.ZIPPZP.12074/100106-POG/1POG
strefa planistyczna	PL.ZIPPZP.12074_100106-POG_1POG-360SZ_20260925T120000
identifier	https://www.gov.pl/zagospodarowanieprzestrzenne/app/StrefaPlanistyczna/PL.ZIPPZP.12074/100106-POG/1POG-360SZ/20260925T120000
przestrzen nazw	PL.ZIPPZP.12074/100106-POG
lokalny id	1POG-360SZ
wersja id	20260925T120000
poczatek wersji obiektu	2026-09-25T12:00
nazwa	strefa wielofunkcyjna z zabudową zagrodową
oznaczenie	360SZ
symbol	SZ
obowiazuje od	2024-09-30
obowiazuje do	obecnie
status	w opracowaniu https://inspire.ec.europa.eu/codelist/ProcessStepGeneralValue/elaboration
charakter ustalenia	ogólnie wiążące https://inspire.ec.europa.eu/codelist/RegulationNatureValue/generallyBinding

profil podstawowy	teren zabudowy zagrodowej teren produkcji w gospodarstwach rolnych teren akwakultury i obsługi rybactwa teren komunikacji teren zieleni urządzonej teren ogrodów działkowych teren infrastruktury technicznej
profil dodatkowy	teren wielkotowarowej produkcji rolnej teren rolnictwa z zakazem zabudowy teren usług teren zieleni naturalnej teren lasu teren wód
maksymalna nadziemna intensywnosc zabudowy	0.6
maksymalny udzial powierzchni zabudowy	30%
maksymalna wysokosc zabudowy	15.0 m
minimalny udzial powierzchni biologicznie czynnej	30%
geometria Nie można pobrać podglądu podkładu mapowego. Usługa WMTS jest teraz niedostępna.	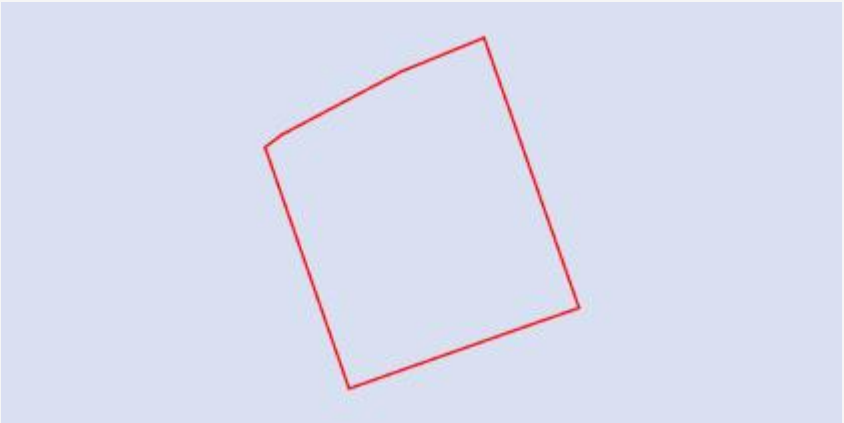
plan	https://www.gov.pl/zagospodarowanieprzestrzenne/app/AktPlanowaniaPrzestrzennego/PL.ZIPPZP.12074/100106-POG/1POG

strefa planistyczna	PL.ZIPPZP.12074_100106-POG_1POG-360SJ_20260925T120000
identifier	https://www.gov.pl/zagospodarowanieprzestrzenne/app/StrefaPlanistyczna/PL.ZIPPZP.12074/100106-POG/1POG-360SJ/20260925T120000
przestrzen nazw	PL.ZIPPZP.12074/100106-POG
lokalny id	1POG-360SJ
wersja id	20260925T120000
poczatek wersji obiektu	2026-09-25T12:00
nazwa	strefa wielofunkcyjna z zabudową mieszkaniową jednorodzinną
oznaczenie	360SJ
symbol	SJ
obowiazuje od	2024-09-30
obowiazuje do	obecnie
status	w opracowaniu https://inspire.ec.europa.eu/codelist/ProcessStepGeneralValue

	/elaboration
charakter ustalenia	ogólnie wiążące https://inspire.ec.europa.eu/codelist/RegulationNatureValue/generallyBinding
profil podstawowy	teren zabudowy mieszkaniowej jednorodzinnej teren usług teren komunikacji teren zieleni urządzonej teren ogrodów działkowych teren infrastruktury technicznej
profil dodatkowy	teren zieleni naturalnej teren lasu teren wód
maksymalna nadziemna intensywnosc zabudowy	0.6
maksymalny udzial powierzchni zabudowy	30%
maksymalna wysokosc zabudowy	10.0 m
minimalny udzial powierzchni biologicznie czynnej	30%
geometria Nie można pobrać podglądu podkładu mapowego. Usługa WMTS jest teraz niedostępna.	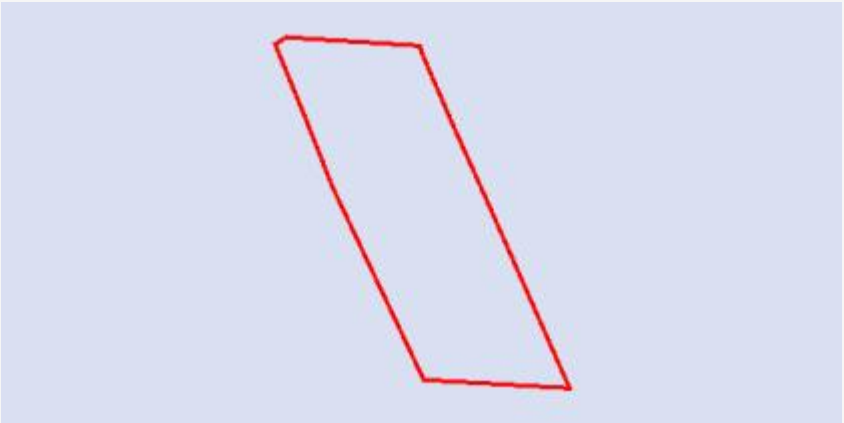
plan	https://www.gov.pl/zagospodarowanieprzestrzenne/app/AktPlanowaniaPrzestrzennego/PL.ZIPPZP.12074/100106-POG/1POG

strefa planistyczna	PL.ZIPPZP.12074_100106-POG_1POG-361SJ_20260925T120000
identifier	https://www.gov.pl/zagospodarowanieprzestrzenne/app/StrefaPlanistyczna/PL.ZIPPZP.12074/100106-POG/1POG-361SJ/20260925T120000
przestrzen nazw	PL.ZIPPZP.12074/100106-POG
lokalny id	1POG-361SJ
wersja id	20260925T120000
poczatek wersji obiektu	2026-09-25T12:00
nazwa	strefa wielofunkcyjna z zabudową mieszkaniową jednorodzinną
oznaczenie	361SJ
symbol	SJ
obowiazuje od	2024-09-30
obowiazuje do	obecnie
status	w opracowaniu

	https://inspire.ec.europa.eu/codelist/ProcessStepGeneralValue/elaboration
charakter ustalenia	ogólnie wiążące https://inspire.ec.europa.eu/codelist/RegulationNatureValue/generallyBinding
profil podstawowy	teren zabudowy mieszkaniowej jednorodzinnej teren usług teren komunikacji teren zieleni urządzonej teren ogrodów działkowych teren infrastruktury technicznej
profil dodatkowy	teren zieleni naturalnej teren lasu teren wód
maksymalna nadziemna intensywnosc zabudowy	0.6
maksymalny udzial powierzchni zabudowy	30%
maksymalna wysokosc zabudowy	10.0 m
minimalny udzial powierzchni biologicznie czynnej	30%
geometria	
plan	https://www.gov.pl/zagospodarowanieprzestrzenne/app/AktPlanowaniaPrzestrzennego/PL.ZIPPZP.12074/100106-POG/1POG

strefa planistyczna	PL.ZIPPZP.12074_100106-POG_1POG-361SZ_20260925T120000
identifier	https://www.gov.pl/zagospodarowanieprzestrzenne/app/StrefaPlanistyczna/PL.ZIPPZP.12074/100106-POG/1POG-361SZ/20260925T120000
przestrzen nazw	PL.ZIPPZP.12074/100106-POG
lokalny id	1POG-361SZ
wersja id	20260925T120000
poczatek wersji obiektu	2026-09-25T12:00
nazwa	strefa wielofunkcyjna z zabudową zagrodową
oznaczenie	361SZ
symbol	SZ
obowiazuje od	2024-09-30
obowiazuje do	obecnie

status	w opracowaniu https://inspire.ec.europa.eu/codelist/ProcessStepGeneralValue/elaboration
charakter ustalenia	ogólnie wiążące https://inspire.ec.europa.eu/codelist/RegulationNatureValue/generallyBinding
profil podstawowy	teren zabudowy zagrodowej teren produkcji w gospodarstwach rolnych teren akwakultury i obsługi rybactwa teren komunikacji teren zieleni urządzonej teren ogrodów działkowych teren infrastruktury technicznej
profil dodatkowy	teren wielkotowarowej produkcji rolnej teren rolnictwa z zakazem zabudowy teren usług teren zieleni naturalnej teren lasu teren wód
maksymalna nadziemna intensywnosc zabudowy	0.6
maksymalny udzial powierzchni zabudowy	30%
maksymalna wysokosc zabudowy	15.0 m
minimalny udzial powierzchni biologicznie czynnej	30%
geometria Nie można pobrać podglądu podkładu mapowego. Usługa WMTS jest teraz niedostępna.	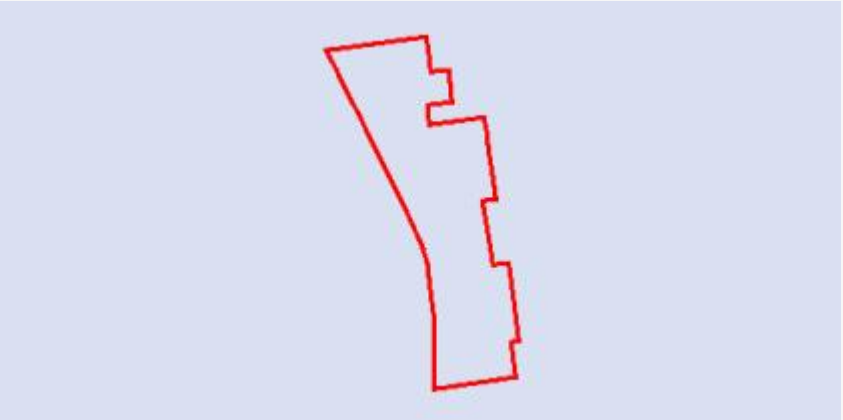
plan	https://www.gov.pl/zagospodarowanieprzestrzenne/app/AktPlanowaniaPrzestrzennego/PL.ZIPPZP.12074/100106-POG/1POG

strefa planistyczna	PL.ZIPPZP.12074_100106-POG_1POG-362SJ_20260925T120000
identifier	https://www.gov.pl/zagospodarowanieprzestrzenne/app/StrefaPlanistyczna/PL.ZIPPZP.12074/100106-POG/1POG-362SJ/20260925T120000
przestrzen nazw	PL.ZIPPZP.12074/100106-POG
lokalny id	1POG-362SJ
wersja id	20260925T120000
poczatek wersji obiektu	2026-09-25T12:00
nazwa	strefa wielofunkcyjna z zabudową mieszkaniową jednorodzinną
oznaczenie	362SJ

symbol	SJ
obowiazuje od	2024-09-30
obowiazuje do	obecnie
status	w opracowaniu https://inspire.ec.europa.eu/codelist/ProcessStepGeneralValue/elaboration
charakter ustalenia	ogólnie wiążące https://inspire.ec.europa.eu/codelist/RegulationNatureValue/generallyBinding
profil podstawowy	teren zabudowy mieszkaniowej jednorodzinnej teren usług teren komunikacji teren zieleni urządzonej teren ogrodów działkowych teren infrastruktury technicznej
profil dodatkowy	teren zieleni naturalnej teren lasu teren wód
maksymalna nadziemna intensywnosc zabudowy	0.6
maksymalny udzial powierzchni zabudowy	30%
maksymalna wysokosc zabudowy	10.0 m
minimalny udzial powierzchni biologicznie czynnej	30%
geometria Nie można pobrać podglądu podkładu mapowego. Usługa WMTS jest teraz niedostępna.	
plan	https://www.gov.pl/zagospodarowanieprzestrzenne/app/AktPlanowaniaPrzestrzennego/PL.ZIPPZP.12074/100106-POG/1POG

strefa planistyczna	PL.ZIPPZP.12074_100106-POG_1POG-362SZ_20260925T120000
identifier	https://www.gov.pl/zagospodarowanieprzestrzenne/app/StrefaPlanistyczna/PL.ZIPPZP.12074/100106-POG/1POG-362SZ/20260925T120000
przestrzen nazw	PL.ZIPPZP.12074/100106-POG
lokalny id	1POG-362SZ
wersja id	20260925T120000
poczatek wersji obiektu	2026-09-25T12:00
nazwa	strefa wielofunkcyjna z zabudową zagrodową
oznaczenie	362SZ

symbol	SZ
obowiazuje od	2024-09-30
obowiazuje do	obecnie
status	w opracowaniu https://inspire.ec.europa.eu/codelist/ProcessStepGeneralValue/elaboration
charakter ustalenia	ogólnie wiążące https://inspire.ec.europa.eu/codelist/RegulationNatureValue/generallyBinding
profil podstawowy	teren zabudowy zagrodowej teren produkcji w gospodarstwach rolnych teren akwakultury i obsługi rybactwa teren komunikacji teren zieleni urządzonej teren ogrodów działkowych teren infrastruktury technicznej
profil dodatkowy	teren wielkotowarowej produkcji rolnej teren rolnictwa z zakazem zabudowy teren usług teren zieleni naturalnej teren lasu teren wód
maksymalna nadziemna intensywnosc zabudowy	0.6
maksymalny udzial powierzchni zabudowy	30%
maksymalna wysokosc zabudowy	15.0 m
minimalny udzial powierzchni biologicznie czynnej	30%
geometria Nie można pobrać podglądu podkładu mapowego. Usługa WMTS jest teraz niedostępna.	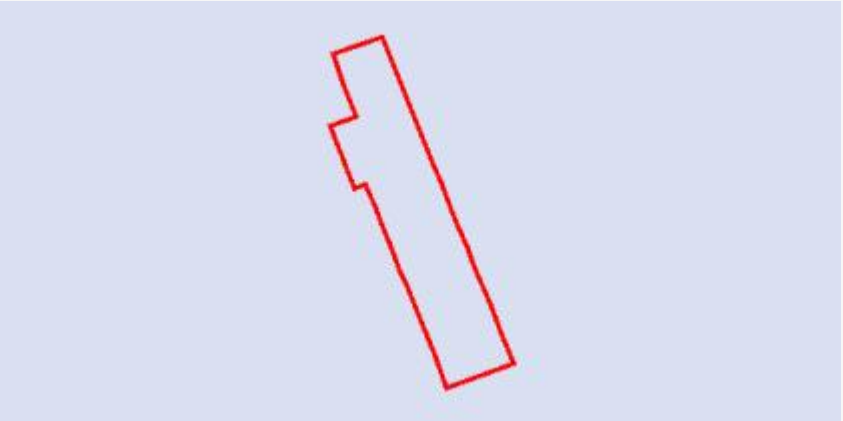
plan	https://www.gov.pl/zagospodarowanieprzestrzenne/app/AktPlanowaniaPrzestrzennego/PL.ZIPPZP.12074/100106-POG/1POG

strefa planistyczna	PL.ZIPPZP.12074_100106-POG_1POG-363SZ_20260925T120000
identifier	https://www.gov.pl/zagospodarowanieprzestrzenne/app/StrefaPlanistyczna/PL.ZIPPZP.12074/100106-POG/1POG-363SZ/20260925T120000
przestrzen nazw	PL.ZIPPZP.12074/100106-POG
lokalny id	1POG-363SZ
wersja id	20260925T120000

poczatek wersji obiektu	2026-09-25T12:00
nazwa	strefa wielofunkcyjna z zabudową zagrodową
oznaczenie	363SZ
symbol	SZ
obowiazuje od	2024-09-30
obowiazuje do	obecnie
status	w opracowaniu https://inspire.ec.europa.eu/codelist/ProcessStepGeneralValue/elaboration
charakter ustalenia	ogólnie wiążące https://inspire.ec.europa.eu/codelist/RegulationNatureValue/generallyBinding
profil podstawowy	teren zabudowy zagrodowej teren produkcji w gospodarstwach rolnych teren akwakultury i obsługi rybactwa teren komunikacji teren zieleni urządzonej teren ogrodów działkowych teren infrastruktury technicznej
profil dodatkowy	teren wielkotowarowej produkcji rolnej teren rolnictwa z zakazem zabudowy teren usług teren zieleni naturalnej teren lasu teren wód
maksymalna nadziemna intensywnosc zabudowy	0.6
maksymalny udzial powierzchni zabudowy	30%
maksymalna wysokosc zabudowy	15.0 m
minimalny udzial powierzchni biologicznie czynnej	30%
geometria Nie można pobrać podglądu podkładu mapowego. Usługa WMTS jest teraz niedostępna.	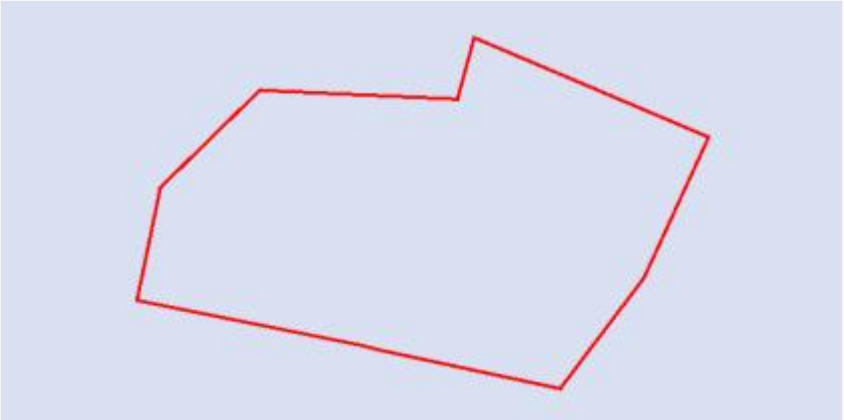
plan	https://www.gov.pl/zagospodarowanieprzestrzenne/app/AktPlanowaniaPrzestrzennego/PL.ZIPPZP.12074/100106-POG/1POG

strefa planistyczna	PL.ZIPPZP.12074_100106-POG_1POG-363SJ_20260925T120000
identifier	https://www.gov.pl/zagospodarowanieprzestrzenne/app/StrefaPlanistyczna/PL.ZIPPZP.12074/100106-POG/1POG-363SJ/20260925T120000

przestrzen nazw	PL.ZIPPZP.12074/100106-POG
lokalny id	1POG-363SJ
wersja id	20260925T120000
poczatek wersji obiektu	2026-09-25T12:00
nazwa	strefa wielofunkcyjna z zabudową mieszkaniową jednorodzinną
oznaczenie	363SJ
symbol	SJ
obowiazuje od	2024-09-30
obowiazuje do	obecnie
status	w opracowaniu https://inspire.ec.europa.eu/codelist/ProcessStepGeneralValue/elaboration
charakter ustalenia	ogólnie wiążące https://inspire.ec.europa.eu/codelist/RegulationNatureValue/generallyBinding
profil podstawowy	teren zabudowy mieszkaniowej jednorodzinnej teren usług teren komunikacji teren zieleni urządzonej teren ogrodów działkowych teren infrastruktury technicznej
profil dodatkowy	teren zieleni naturalnej teren lasu teren wód
maksymalna nadziemna intensywnosc zabudowy	0.6
maksymalny udzial powierzchni zabudowy	30%
maksymalna wysokosc zabudowy	10.0 m
minimalny udzial powierzchni biologicznie czynnej	30%
geometria	
plan	https://www.gov.pl/zagospodarowanieprzestrzenne/app/AktPlanowaniaPrzestrzennego/PL.ZIPPZP.12074/100106-POG/1POG

strefa planistyczna	PL.ZIPPZP.12074_100106-POG_1POG-364SJ_20260925T120000
identifier	https://www.gov.pl/zagospodarowanieprzestrzenne/app/StrefaPlanistyczna/PL.ZIPPZP.12074/100106-POG/1POG-364SJ/20260925T120000

przestrzen nazw	PL.ZIPPZP.12074/100106-POG
lokalny id	1POG-364SJ
wersja id	20260925T120000
poczatek wersji obiektu	2026-09-25T12:00
nazwa	strefa wielofunkcyjna z zabudową mieszkaniową jednorodzinną
oznaczenie	364SJ
symbol	SJ
obowiazuje od	2024-09-30
obowiazuje do	obecnie
status	w opracowaniu https://inspire.ec.europa.eu/codelist/ProcessStepGeneralValue/elaboration
charakter ustalenia	ogólnie wiążące https://inspire.ec.europa.eu/codelist/RegulationNatureValue/generallyBinding
profil podstawowy	teren zabudowy mieszkaniowej jednorodzinnej teren usług teren komunikacji teren zieleni urządzonej teren ogrodów działkowych teren infrastruktury technicznej
profil dodatkowy	teren zieleni naturalnej teren lasu teren wód
maksymalna nadziemna intensywnosc zabudowy	0.6
maksymalny udzial powierzchni zabudowy	30%
maksymalna wysokosc zabudowy	10.0 m
minimalny udzial powierzchni biologicznie czynnej	30%
geometria	
plan	https://www.gov.pl/zagospodarowanieprzestrzenne/app/AktPlanowaniaPrzestrzennego/PL.ZIPPZP.12074/100106-POG/1POG

strefa planistyczna	PL.ZIPPZP.12074_100106-POG_1POG-364SZ_20260925T120000
identifier	https://www.gov.pl/zagospodarowanieprzestrzenne/app/StrefaPlanistyczna/PL.ZIPPZP.12074/100106-POG/1POG-364SZ

	/20260925T120000
przestrzen nazw	PL.ZIPPZP.12074/100106-POG
lokalny id	1POG-364SZ
wersja id	20260925T120000
poczatek wersji obiektu	2026-09-25T12:00
nazwa	strefa wielofunkcyjna z zabudową zagrodową
oznaczenie	364SZ
symbol	SZ
obowiazuje od	2024-09-30
obowiazuje do	obecnie
status	w opracowaniu https://inspire.ec.europa.eu/codelist/ProcessStepGeneralValue/elaboration
charakter ustalenia	ogólnie wiążące https://inspire.ec.europa.eu/codelist/RegulationNatureValue/generallyBinding
profil podstawowy	teren zabudowy zagrodowej teren produkcji w gospodarstwach rolnych teren akwakultury i obsługi rybactwa teren komunikacji teren zieleni urządzonej teren ogrodów działkowych teren infrastruktury technicznej
profil dodatkowy	teren wielkotowarowej produkcji rolnej teren rolnictwa z zakazem zabudowy teren usług teren zieleni naturalnej teren lasu teren wód
maksymalna nadziemna intensywnosc zabudowy	0.6
maksymalny udzial powierzchni zabudowy	30%
maksymalna wysokosc zabudowy	15.0 m
minimalny udzial powierzchni biologicznie czynnej	30%
geometria Nie można pobrać podglądu podkładu mapowego. Usługa WMTS jest teraz niedostępna.	
plan	https://www.gov.pl/zagospodarowanieprzestrzenne/app/AktPlanowaniaPrzestrzennego/PL.ZIPPZP.12074/100106-POG/1POG

strefa planistyczna	PL.ZIPPZP.12074_100106-POG_1POG-365SJ_20260925T120000
identifier	https://www.gov.pl/zagospodarowanieprzestrzenne/app/StrefaPlanistyczna/PL.ZIPPZP.12074/100106-POG/1POG-365SJ/20260925T120000
przestrzen nazw	PL.ZIPPZP.12074/100106-POG
lokalny id	1POG-365SJ
wersja id	20260925T120000
poczatek wersji obiektu	2026-09-25T12:00
nazwa	strefa wielofunkcyjna z zabudową mieszkaniową jednorodzinną
oznaczenie	365SJ
symbol	SJ
obowiazuje od	2024-09-30
obowiazuje do	obecnie
status	w opracowaniu https://inspire.ec.europa.eu/codelist/ProcessStepGeneralValue/elaboration
charakter ustalenia	ogólnie wiążące https://inspire.ec.europa.eu/codelist/RegulationNatureValue/generallyBinding
profil podstawowy	teren zabudowy mieszkaniowej jednorodzinnej teren usług teren komunikacji teren zieleni urządzonej teren ogrodów działkowych teren infrastruktury technicznej
profil dodatkowy	teren zieleni naturalnej teren lasu teren wód
maksymalna nadziemna intensywnosc zabudowy	0.6
maksymalny udzial powierzchni zabudowy	30%
maksymalna wysokosc zabudowy	10.0 m
minimalny udzial powierzchni biologicznie czynnej	30%
geometria	
plan	https://www.gov.pl/zagospodarowanieprzestrzenne/app

	/AktPlanowaniaPrzestrzennego/PL.ZIPPZP.12074/100106-POG/1POG
strefa planistyczna	PL.ZIPPZP.12074_100106-POG_1POG-365SZ_20260925T120000
identifier	https://www.gov.pl/zagospodarowanieprzestrzenne/app/StrefaPlanistyczna/PL.ZIPPZP.12074/100106-POG/1POG-365SZ/20260925T120000
przestrzen nazw	PL.ZIPPZP.12074/100106-POG
lokalny id	1POG-365SZ
wersja id	20260925T120000
poczatek wersji obiektu	2026-09-25T12:00
nazwa	strefa wielofunkcyjna z zabudową zagrodową
oznaczenie	365SZ
symbol	SZ
obowiazuje od	2024-09-30
obowiazuje do	obecnie
status	w opracowaniu https://inspire.ec.europa.eu/codelist/ProcessStepGeneralValue/elaboration
charakter ustalenia	ogólnie wiążące https://inspire.ec.europa.eu/codelist/RegulationNatureValue/generallyBinding
profil podstawowy	teren zabudowy zagrodowej teren produkcji w gospodarstwach rolnych teren akwakultury i obsługi rybactwa teren komunikacji teren zieleni urządzonej teren ogrodów działkowych teren infrastruktury technicznej
profil dodatkowy	teren wielkotowarowej produkcji rolnej teren rolnictwa z zakazem zabudowy teren usług teren zieleni naturalnej teren lasu teren wód
maksymalna nadziemna intensywnosc zabudowy	0.6
maksymalny udzial powierzchni zabudowy	30%
maksymalna wysokosc zabudowy	15.0 m
minimalny udzial powierzchni biologicznie czynnej	30%
geometria	

plan	https://www.gov.pl/zagospodarowanieprzestrzenne/app/AktPlanowaniaPrzestrzennego/PL.ZIPPZP.12074/100106-POG/1POG

strefa planistyczna	PL.ZIPPZP.12074_100106-POG_1POG-366SJ_20260925T120000
identifier	https://www.gov.pl/zagospodarowanieprzestrzenne/app/StrefaPlanistyczna/PL.ZIPPZP.12074/100106-POG/1POG-366SJ/20260925T120000
przestrzen nazw	PL.ZIPPZP.12074/100106-POG
lokalny id	1POG-366SJ
wersja id	20260925T120000
poczatek wersji obiektu	2026-09-25T12:00
nazwa	strefa wielofunkcyjna z zabudową mieszkaniową jednorodzinną
oznaczenie	366SJ
symbol	SJ
obowiazuje od	2024-09-30
obowiazuje do	obecnie
status	w opracowaniu https://inspire.ec.europa.eu/codelist/ProcessStepGeneralValue/elaboration
charakter ustalenia	ogólnie wiążące https://inspire.ec.europa.eu/codelist/RegulationNatureValue/generallyBinding
profil podstawowy	teren zabudowy mieszkaniowej jednorodzinnej teren usług teren komunikacji teren zieleni urządzonej teren ogrodów działkowych teren infrastruktury technicznej
profil dodatkowy	teren zieleni naturalnej teren lasu teren wód
maksymalna nadziemna intensywnosc zabudowy	0.6
maksymalny udzial powierzchni zabudowy	30%
maksymalna wysokosc zabudowy	10.0 m
minimalny udzial powierzchni biologicznie czynnej	30%

geometria Nie można pobrać podglądu podkładu mapowego. Usługa WMTS jest teraz niedostępna.	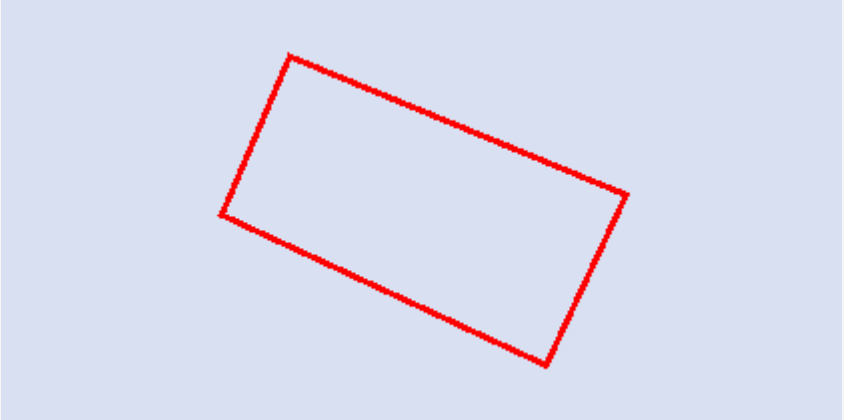
plan	https://www.gov.pl/zagospodarowanieprzestrzenne/app/AktPlanowaniaPrzestrzennego/PL.ZIPPZP.12074/100106-POG/1POG

strefa planistyczna	PL.ZIPPZP.12074_100106-POG_1POG-366SZ_20260925T120000
identifier	https://www.gov.pl/zagospodarowanieprzestrzenne/app/StrefaPlanistyczna/PL.ZIPPZP.12074/100106-POG/1POG-366SZ/20260925T120000
przestrzen nazw	PL.ZIPPZP.12074/100106-POG
lokalny id	1POG-366SZ
wersja id	20260925T120000
poczatek wersji obiektu	2026-09-25T12:00
nazwa	strefa wielofunkcyjna z zabudową zagrodową
oznaczenie	366SZ
symbol	SZ
obowiazuje od	2024-09-30
obowiazuje do	obecnie
status	w opracowaniu https://inspire.ec.europa.eu/codelist/ProcessStepGeneralValue/elaboration
charakter ustalenia	ogólnie wiążące https://inspire.ec.europa.eu/codelist/RegulationNatureValue/generallyBinding
profil podstawowy	teren zabudowy zagrodowej teren produkcji w gospodarstwach rolnych teren akwakultury i obsługi rybactwa teren komunikacji teren zieleni urządzonej teren ogrodów działkowych teren infrastruktury technicznej
profil dodatkowy	teren wielkotowarowej produkcji rolnej teren rolnictwa z zakazem zabudowy teren usług teren zieleni naturalnej teren lasu teren wód
maksymalna nadziemna intensywnosc zabudowy	0.6
maksymalny udzial powierzchni zabudowy	30%

maksymalna wysokosc zabudowy	15.0 m
minimalny udzial powierzchni biologicznie czynnej	30%
geometria	
plan	https://www.gov.pl/zagospodarowanieprzestrzenne/app/AktPlanowaniaPrzestrzennego/PL.ZIPPZP.12074/100106-POG/1POG
strefa planistyczna	PL.ZIPPZP.12074_100106-POG_1POG-367SZ_20260925T120000
identifier	https://www.gov.pl/zagospodarowanieprzestrzenne/app/StrefaPlanistyczna/PL.ZIPPZP.12074/100106-POG/1POG-367SZ/20260925T120000
przestrzen nazw	PL.ZIPPZP.12074/100106-POG
lokalny id	1POG-367SZ
wersja id	20260925T120000
poczatek wersji obiektu	2026-09-25T12:00
nazwa	strefa wielofunkcyjna z zabudową zagrodową
oznaczenie	367SZ
symbol	SZ
obowiazuje od	2024-09-30
obowiazuje do	obecnie
status	w opracowaniu https://inspire.ec.europa.eu/codelist/ProcessStepGeneralValue/elaboration
charakter ustalenia	ogólnie wiążące https://inspire.ec.europa.eu/codelist/RegulationNatureValue/generallyBinding
profil podstawowy	teren zabudowy zagrodowej teren produkcji w gospodarstwach rolnych teren akwakultury i obsługi rybactwa teren komunikacji teren zieleni urządzonej teren ogrodów działkowych teren infrastruktury technicznej
profil dodatkowy	teren wielkotowarowej produkcji rolnej teren rolnictwa z zakazem zabudowy teren usług teren zieleni naturalnej teren lasu teren wód

maksymalna nadziemna intensywnosc zabudowy	0.6
maksymalny udzial powierzchni zabudowy	30%
maksymalna wysokosc zabudowy	15.0 m
minimalny udzial powierzchni biologicznie czynnej	30%
geometria	
plan	https://www.gov.pl/zagospodarowanieprzestrzenne/app/AktPlanowaniaPrzestrzennego/PL.ZIPPZP.12074/100106-POG/1POG

strefa planistyczna	PL.ZIPPZP.12074_100106-POG_1POG-367SJ_20260925T120000
identifier	https://www.gov.pl/zagospodarowanieprzestrzenne/app/StrefaPlanistyczna/PL.ZIPPZP.12074/100106-POG/1POG-367SJ/20260925T120000
przestrzen nazw	PL.ZIPPZP.12074/100106-POG
lokalny id	1POG-367SJ
wersja id	20260925T120000
poczatek wersji obiektu	2026-09-25T12:00
nazwa	strefa wielofunkcyjna z zabudową mieszkaniową jednorodzinną
oznaczenie	367SJ
symbol	SJ
obowiazuje od	2024-09-30
obowiazuje do	obecnie
status	w opracowaniu https://inspire.ec.europa.eu/codelist/ProcessStepGeneralValue/elaboration
charakter ustalenia	ogólnie wiążące https://inspire.ec.europa.eu/codelist/RegulationNatureValue/generallyBinding
profil podstawowy	teren zabudowy mieszkaniowej jednorodzinnej teren usług teren komunikacji teren zieleni urządzonej teren ogrodów działkowych teren infrastruktury technicznej
profil dodatkowy	teren zieleni naturalnej teren lasu teren wód

maksymalna nadziemna intensywnosc zabudowy	0.6
maksymalny udzial powierzchni zabudowy	30%
maksymalna wysokosc zabudowy	10.0 m
minimalny udzial powierzchni biologicznie czynnej	30%
geometria	
plan	https://www.gov.pl/zagospodarowanieprzestrzenne/app/AktPlanowaniaPrzestrzennego/PL.ZIPPZP.12074/100106-POG/1POG

strefa planistyczna	PL.ZIPPZP.12074_100106-POG_1POG-368SZ_20260925T120000
identifier	https://www.gov.pl/zagospodarowanieprzestrzenne/app/StrefaPlanistyczna/PL.ZIPPZP.12074/100106-POG/1POG-368SZ/20260925T120000
przestrzen nazw	PL.ZIPPZP.12074/100106-POG
lokalny id	1POG-368SZ
wersja id	20260925T120000
poczatek wersji obiektu	2026-09-25T12:00
nazwa	strefa wielofunkcyjna z zabudową zagrodową
oznaczenie	368SZ
symbol	SZ
obowiazuje od	2024-09-30
obowiazuje do	obecnie
status	w opracowaniu https://inspire.ec.europa.eu/codelist/ProcessStepGeneralValue/elaboration
charakter ustalenia	ogólnie wiążące https://inspire.ec.europa.eu/codelist/RegulationNatureValue/generallyBinding
profil podstawowy	teren zabudowy zagrodowej teren produkcji w gospodarstwach rolnych teren akwakultury i obsługi rybactwa teren komunikacji teren zieleni urządzonej teren ogrodów działkowych teren infrastruktury technicznej
profil dodatkowy	teren wielkotowarowej produkcji rolnej

	teren rolnictwa z zakazem zabudowy teren usług teren zieleni naturalnej teren lasu teren wód
maksymalna nadziemna intensywnosc zabudowy	0.7
maksymalny udzial powierzchni zabudowy	35%
maksymalna wysokosc zabudowy	15.0 m
minimalny udzial powierzchni biologicznie czynnej	30%
geometria	
plan	https://www.gov.pl/zagospodarowanieprzestrzenne/app/AktPlanowaniaPrzestrzennego/PL.ZIPPZP.12074/100106-POG/1POG

strefa planistyczna	PL.ZIPPZP.12074_100106-POG_1POG-368SJ_20260925T120000
identifier	https://www.gov.pl/zagospodarowanieprzestrzenne/app/StrefaPlanistyczna/PL.ZIPPZP.12074/100106-POG/1POG-368SJ/20260925T120000
przestrzen nazw	PL.ZIPPZP.12074/100106-POG
lokalny id	1POG-368SJ
wersja id	20260925T120000
poczatek wersji obiektu	2026-09-25T12:00
nazwa	strefa wielofunkcyjna z zabudową mieszkaniową jednorodzinną
oznaczenie	368SJ
symbol	SJ
obowiazuje od	2024-09-30
obowiazuje do	obecnie
status	w opracowaniu https://inspire.ec.europa.eu/codelist/ProcessStepGeneralValue/elaboration
charakter ustalenia	ogólnie wiążące https://inspire.ec.europa.eu/codelist/RegulationNatureValue/generallyBinding
profil podstawowy	teren zabudowy mieszkaniowej jednorodzinnej teren usług teren komunikacji teren zieleni urządzonej

	teren ogrodów działkowych teren infrastruktury technicznej
profil dodatkowy	teren zieleni naturalnej teren lasu teren wód
maksymalna nadziemna intensywnosc zabudowy	0.6
maksymalny udzial powierzchni zabudowy	30%
maksymalna wysokosc zabudowy	10.0 m
minimalny udzial powierzchni biologicznie czynnej	30%
geometria Nie można pobrać podglądu podkładu mapowego. Usługa WMTS jest teraz niedostępna.	
plan	https://www.gov.pl/zagospodarowanieprzestrzenne/app/AktPlanowaniaPrzestrzennego/PL.ZIPPZP.12074/100106-POG/1POG

strefa planistyczna	PL.ZIPPZP.12074_100106-POG_1POG-369SZ_20260925T120000
identifier	https://www.gov.pl/zagospodarowanieprzestrzenne/app/StrefaPlanistyczna/PL.ZIPPZP.12074/100106-POG/1POG-369SZ/20260925T120000
przestrzen nazw	PL.ZIPPZP.12074/100106-POG
lokalny id	1POG-369SZ
wersja id	20260925T120000
poczatek wersji obiektu	2026-09-25T12:00
nazwa	strefa wielofunkcyjna z zabudową zagrodową
oznaczenie	369SZ
symbol	SZ
obowiazuje od	2024-09-30
obowiazuje do	obecnie
status	w opracowaniu https://inspire.ec.europa.eu/codelist/ProcessStepGeneralValue/elaboration
charakter ustalenia	ogólnie wiążące https://inspire.ec.europa.eu/codelist/RegulationNatureValue/generallyBinding
profil podstawowy	teren zabudowy zagrodowej teren produkcji w gospodarstwach rolnych teren akwakultury i obsługi rybactwa

	teren komunikacji teren zieleni urządzonej teren ogrodów działkowych teren infrastruktury technicznej
profil dodatkowy	teren wielkotowarowej produkcji rolnej teren rolnictwa z zakazem zabudowy teren usług teren zieleni naturalnej teren lasu teren wód
maksymalna nadziemna intensywnosc zabudowy	0.6
maksymalny udzial powierzchni zabudowy	30%
maksymalna wysokosc zabudowy	15.0 m
minimalny udzial powierzchni biologicznie czynnej	30%
geometria	
plan	https://www.gov.pl/zagospodarowanieprzestrzenne/app/AktPlanowaniaPrzestrzennego/PL.ZIPPZP.12074/100106-POG/1POG

strefa planistyczna	PL.ZIPPZP.12074_100106-POG_1POG-369SJ_20260925T120000
identifier	https://www.gov.pl/zagospodarowanieprzestrzenne/app/StrefaPlanistyczna/PL.ZIPPZP.12074/100106-POG/1POG-369SJ/20260925T120000
przestrzen nazw	PL.ZIPPZP.12074/100106-POG
lokalny id	1POG-369SJ
wersja id	20260925T120000
poczatek wersji obiektu	2026-09-25T12:00
nazwa	strefa wielofunkcyjna z zabudową mieszkaniową jednorodzinną
oznaczenie	369SJ
symbol	SJ
obowiazuje od	2024-09-30
obowiazuje do	obecnie
status	w opracowaniu https://inspire.ec.europa.eu/codelist/ProcessStepGeneralValue/elaboration
charakter ustalenia	ogólnie wiążące https://inspire.ec.europa.eu/codelist/RegulationNatureValue

	/generallyBinding
profil podstawowy	teren zabudowy mieszkaniowej jednorodzinnej teren usług teren komunikacji teren zieleni urządzonej teren ogrodów działkowych teren infrastruktury technicznej
profil dodatkowy	teren zieleni naturalnej teren lasu teren wód
maksymalna nadziemna intensywnosc zabudowy	0.6
maksymalny udzial powierzchni zabudowy	30%
maksymalna wysokosc zabudowy	10.0 m
minimalny udzial powierzchni biologicznie czynnej	30%
geometria Nie można pobrać podglądu podkładu mapowego. Usługa WMTS jest teraz niedostępna.	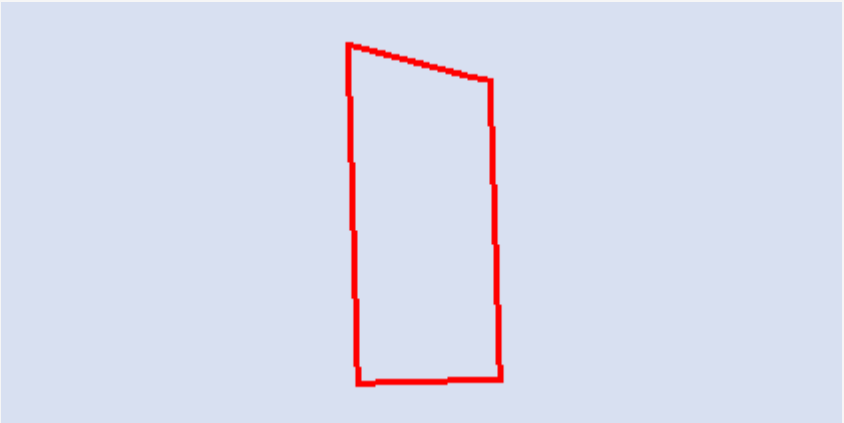
plan	https://www.gov.pl/zagospodarowanieprzestrzenne/app/AktPlanowaniaPrzestrzennego/PL.ZIPPZP.12074/100106-POG/1POG

strefa planistyczna	PL.ZIPPZP.12074_100106-POG_1POG-370SZ_20260925T120000
identifier	https://www.gov.pl/zagospodarowanieprzestrzenne/app/StrefaPlanistyczna/PL.ZIPPZP.12074/100106-POG/1POG-370SZ/20260925T120000
przestrzen nazw	PL.ZIPPZP.12074/100106-POG
lokalny id	1POG-370SZ
wersja id	20260925T120000
poczatek wersji obiektu	2026-09-25T12:00
nazwa	strefa wielofunkcyjna z zabudową zagrodową
oznaczenie	370SZ
symbol	SZ
obowiazuje od	2024-09-30
obowiazuje do	obecnie
status	w opracowaniu https://inspire.ec.europa.eu/codelist/ProcessStepGeneralValue/elaboration
charakter ustalenia	ogólnie wiążące

	https://inspire.ec.europa.eu/codelist/RegulationNatureValue/generallyBinding
profil podstawowy	teren zabudowy zagrodowej teren produkcji w gospodarstwach rolnych teren akwakultury i obsługi rybactwa teren komunikacji teren zieleni urządzonej teren ogrodów działkowych teren infrastruktury technicznej
profil dodatkowy	teren wielkotowarowej produkcji rolnej teren rolnictwa z zakazem zabudowy teren usług teren zieleni naturalnej teren lasu teren wód
maksymalna nadziemna intensywnosc zabudowy	0.7
maksymalny udzial powierzchni zabudowy	35%
maksymalna wysokosc zabudowy	15.0 m
minimalny udzial powierzchni biologicznie czynnej	30%
geometria Nie można pobrać podglądu podkładu mapowego. Usługa WMTS jest teraz niedostępna.	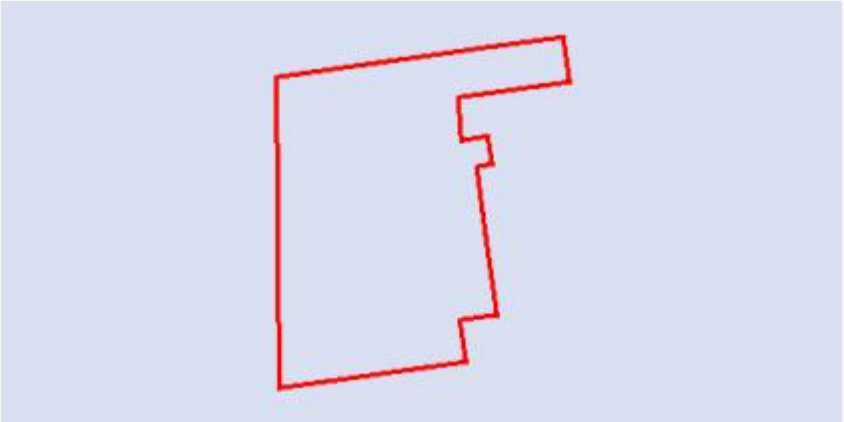
plan	https://www.gov.pl/zagospodarowanieprzestrzenne/app/AktPlanowaniaPrzestrzennego/PL.ZIPPZP.12074/100106-POG/1POG

strefa planistyczna	PL.ZIPPZP.12074_100106-POG_1POG-370SJ_20260925T120000
identifier	https://www.gov.pl/zagospodarowanieprzestrzenne/app/StrefaPlanistyczna/PL.ZIPPZP.12074/100106-POG/1POG-370SJ/20260925T120000
przestrzen nazw	PL.ZIPPZP.12074/100106-POG
lokalny id	1POG-370SJ
wersja id	20260925T120000
poczatek wersji obiektu	2026-09-25T12:00
nazwa	strefa wielofunkcyjna z zabudową mieszkaniową jednorodzinną
oznaczenie	370SJ
symbol	SJ
obowiazuje od	2024-09-30
obowiazuje do	obecnie

status	w opracowaniu https://inspire.ec.europa.eu/codelist/ProcessStepGeneralValue/elaboration
charakter ustalenia	ogólnie wiążące https://inspire.ec.europa.eu/codelist/RegulationNatureValue/generallyBinding
profil podstawowy	teren zabudowy mieszkaniowej jednorodzinnej teren usług teren komunikacji teren zieleni urządzonej teren ogrodów działkowych teren infrastruktury technicznej
profil dodatkowy	teren zieleni naturalnej teren lasu teren wód
maksymalna nadziemna intensywnosc zabudowy	0.6
maksymalny udzial powierzchni zabudowy	30%
maksymalna wysokosc zabudowy	10.0 m
minimalny udzial powierzchni biologicznie czynnej	30%
geometria Nie można pobrać podglądu podkładu mapowego. Usługa WMTS jest teraz niedostępna.	
plan	https://www.gov.pl/zagospodarowanieprzestrzenne/app/AktPlanowaniaPrzestrzennego/PL.ZIPPZP.12074/100106-POG/1POG

strefa planistyczna	PL.ZIPPZP.12074_100106-POG_1POG-371SZ_20260925T120000
identifier	https://www.gov.pl/zagospodarowanieprzestrzenne/app/StrefaPlanistyczna/PL.ZIPPZP.12074/100106-POG/1POG-371SZ/20260925T120000
przestrzen nazw	PL.ZIPPZP.12074/100106-POG
lokalny id	1POG-371SZ
wersja id	20260925T120000
poczatek wersji obiektu	2026-09-25T12:00
nazwa	strefa wielofunkcyjna z zabudową zagrodową
oznaczenie	371SZ
symbol	SZ
obowiazuje od	2024-09-30
obowiazuje do	obecnie

status	w opracowaniu https://inspire.ec.europa.eu/codelist/ProcessStepGeneralValue/elaboration
charakter ustalenia	ogólnie wiążące https://inspire.ec.europa.eu/codelist/RegulationNatureValue/generallyBinding
profil podstawowy	teren zabudowy zagrodowej teren produkcji w gospodarstwach rolnych teren akwakultury i obsługi rybactwa teren komunikacji teren zieleni urządzonej teren ogrodów działkowych teren infrastruktury technicznej
profil dodatkowy	teren wielkotowarowej produkcji rolnej teren rolnictwa z zakazem zabudowy teren usług teren zieleni naturalnej teren lasu teren wód
maksymalna nadziemna intensywnosc zabudowy	0.6
maksymalny udzial powierzchni zabudowy	30%
maksymalna wysokosc zabudowy	15.0 m
minimalny udzial powierzchni biologicznie czynnej	30%
geometria Nie można pobrać podglądu podkładu mapowego. Usługa WMTS jest teraz niedostępna.	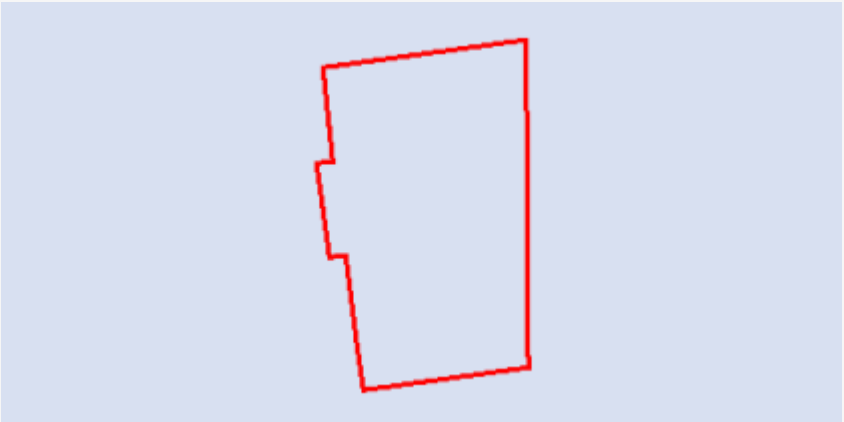
plan	https://www.gov.pl/zagospodarowanieprzestrzenne/app/AktPlanowaniaPrzestrzennego/PL.ZIPPZP.12074/100106-POG/1POG

strefa planistyczna	PL.ZIPPZP.12074_100106-POG_1POG-371SJ_20260925T120000
identifier	https://www.gov.pl/zagospodarowanieprzestrzenne/app/StrefaPlanistyczna/PL.ZIPPZP.12074/100106-POG/1POG-371SJ/20260925T120000
przestrzen nazw	PL.ZIPPZP.12074/100106-POG
lokalny id	1POG-371SJ
wersja id	20260925T120000
poczatek wersji obiektu	2026-09-25T12:00
nazwa	strefa wielofunkcyjna z zabudową mieszkaniową jednorodzinną
oznaczenie	371SJ

symbol	SJ
obowiazuje od	2024-09-30
obowiazuje do	obecnie
status	w opracowaniu https://inspire.ec.europa.eu/codelist/ProcessStepGeneralValue/elaboration
charakter ustalenia	ogólnie wiążące https://inspire.ec.europa.eu/codelist/RegulationNatureValue/generallyBinding
profil podstawowy	teren zabudowy mieszkaniowej jednorodzinnej teren usług teren komunikacji teren zieleni urządzonej teren ogrodów działkowych teren infrastruktury technicznej
profil dodatkowy	teren zieleni naturalnej teren lasu teren wód
maksymalna nadziemna intensywnosc zabudowy	0.6
maksymalny udzial powierzchni zabudowy	30%
maksymalna wysokosc zabudowy	10.0 m
minimalny udzial powierzchni biologicznie czynnej	30%
geometria Nie można pobrać podglądu podkładu mapowego. Usługa WMTS jest teraz niedostępna.	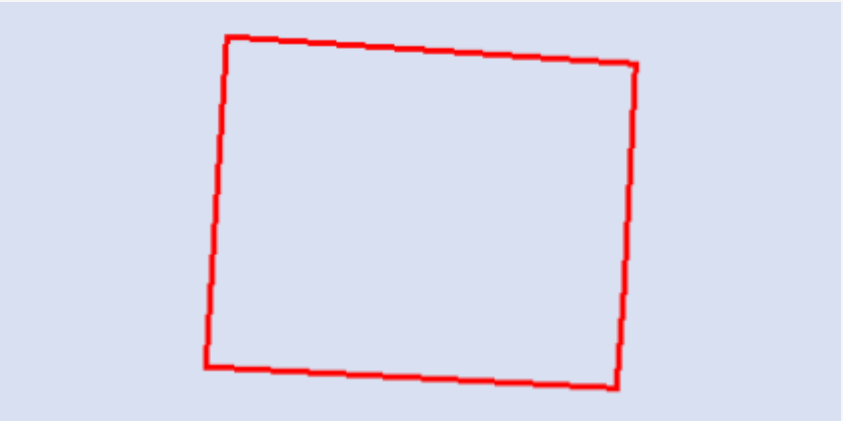
plan	https://www.gov.pl/zagospodarowanieprzestrzenne/app/AktPlanowaniaPrzestrzennego/PL.ZIPPZP.12074/100106-POG/1POG

strefa planistyczna	PL.ZIPPZP.12074_100106-POG_1POG-372SZ_20260925T120000
identifier	https://www.gov.pl/zagospodarowanieprzestrzenne/app/StrefaPlanistyczna/PL.ZIPPZP.12074/100106-POG/1POG-372SZ/20260925T120000
przestrzen nazw	PL.ZIPPZP.12074/100106-POG
lokalny id	1POG-372SZ
wersja id	20260925T120000
poczatek wersji obiektu	2026-09-25T12:00
nazwa	strefa wielofunkcyjna z zabudową zagrodową
oznaczenie	372SZ

symbol	SZ
obowiazuje od	2024-09-30
obowiazuje do	obecnie
status	w opracowaniu https://inspire.ec.europa.eu/codelist/ProcessStepGeneralValue/elaboration
charakter ustalenia	ogólnie wiążące https://inspire.ec.europa.eu/codelist/RegulationNatureValue/generallyBinding
profil podstawowy	teren zabudowy zagrodowej teren produkcji w gospodarstwach rolnych teren akwakultury i obsługi rybactwa teren komunikacji teren zieleni urządzonej teren ogrodów działkowych teren infrastruktury technicznej
profil dodatkowy	teren wielkotowarowej produkcji rolnej teren rolnictwa z zakazem zabudowy teren usług teren zieleni naturalnej teren lasu teren wód
maksymalna nadziemna intensywnosc zabudowy	0.6
maksymalny udzial powierzchni zabudowy	30%
maksymalna wysokosc zabudowy	15.0 m
minimalny udzial powierzchni biologicznie czynnej	30%
geometria	
plan	https://www.gov.pl/zagospodarowanieprzestrzenne/app/AktPlanowaniaPrzestrzennego/PL.ZIPPZP.12074/100106-POG/1POG

strefa planistyczna	PL.ZIPPZP.12074_100106-POG_1POG-372SJ_20260925T120000
identifier	https://www.gov.pl/zagospodarowanieprzestrzenne/app/StrefaPlanistyczna/PL.ZIPPZP.12074/100106-POG/1POG-372SJ/20260925T120000
przestrzen nazw	PL.ZIPPZP.12074/100106-POG
lokalny id	1POG-372SJ
wersja id	20260925T120000

poczatek wersji obiektu	2026-09-25T12:00
nazwa	strefa wielofunkcyjna z zabudową mieszkaniową jednorodzinną
oznaczenie	372SJ
symbol	SJ
obowiazuje od	2024-09-30
obowiazuje do	obecnie
status	w opracowaniu https://inspire.ec.europa.eu/codelist/ProcessStepGeneralValue/elaboration
charakter ustalenia	ogólnie wiążące https://inspire.ec.europa.eu/codelist/RegulationNatureValue/generallyBinding
profil podstawowy	teren zabudowy mieszkaniowej jednorodzinnej teren usług teren komunikacji teren zieleni urządzonej teren ogrodów działkowych teren infrastruktury technicznej
profil dodatkowy	teren zieleni naturalnej teren lasu teren wód
maksymalna nadziemna intensywnosc zabudowy	0.6
maksymalny udzial powierzchni zabudowy	30%
maksymalna wysokosc zabudowy	10.0 m
minimalny udzial powierzchni biologicznie czynnej	30%
geometria	
plan	https://www.gov.pl/zagospodarowanieprzestrzenne/app/AktPlanowaniaPrzestrzennego/PL.ZIPPZP.12074/100106-POG/1POG

strefa planistyczna	PL.ZIPPZP.12074_100106-POG_1POG-373SZ_20260925T120000
identifier	https://www.gov.pl/zagospodarowanieprzestrzenne/app/StrefaPlanistyczna/PL.ZIPPZP.12074/100106-POG/1POG-373SZ/20260925T120000
przestrzen nazw	PL.ZIPPZP.12074/100106-POG
lokalny id	1POG-373SZ
wersja id	20260925T120000

poczatek wersji obiektu	2026-09-25T12:00
nazwa	strefa wielofunkcyjna z zabudową zagrodową
oznaczenie	373SZ
symbol	SZ
obowiazuje od	2024-09-30
obowiazuje do	obecnie
status	w opracowaniu https://inspire.ec.europa.eu/codelist/ProcessStepGeneralValue/elaboration
charakter ustalenia	ogólnie wiążące https://inspire.ec.europa.eu/codelist/RegulationNatureValue/generallyBinding
profil podstawowy	teren zabudowy zagrodowej teren produkcji w gospodarstwach rolnych teren akwakultury i obsługi rybactwa teren komunikacji teren zieleni urządzonej teren ogrodów działkowych teren infrastruktury technicznej
profil dodatkowy	teren wielkotowarowej produkcji rolnej teren rolnictwa z zakazem zabudowy teren usług teren zieleni naturalnej teren lasu teren wód
maksymalna nadziemna intensywnosc zabudowy	0.6
maksymalny udzial powierzchni zabudowy	30%
maksymalna wysokosc zabudowy	15.0 m
minimalny udzial powierzchni biologicznie czynnej	30%
geometria Nie można pobrać podglądu podkładu mapowego. Usługa WMTS jest teraz niedostępna.	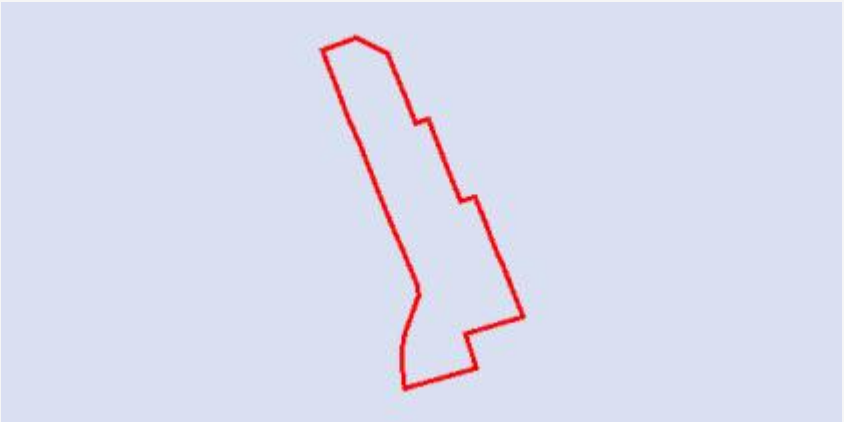
plan	https://www.gov.pl/zagospodarowanieprzestrzenne/app/AktPlanowaniaPrzestrzennego/PL.ZIPPZP.12074/100106-POG/1POG

strefa planistyczna	PL.ZIPPZP.12074_100106-POG_1POG-373SJ_20260925T120000
identifier	https://www.gov.pl/zagospodarowanieprzestrzenne/app/StrefaPlanistyczna/PL.ZIPPZP.12074/100106-POG/1POG-373SJ/20260925T120000

przestrzen nazw	PL.ZIPPZP.12074/100106-POG
lokalny id	1POG-373SJ
wersja id	20260925T120000
poczatek wersji obiektu	2026-09-25T12:00
nazwa	strefa wielofunkcyjna z zabudową mieszkaniową jednorodzinną
oznaczenie	373SJ
symbol	SJ
obowiazuje od	2024-09-30
obowiazuje do	obecnie
status	w opracowaniu https://inspire.ec.europa.eu/codelist/ProcessStepGeneralValue/elaboration
charakter ustalenia	ogólnie wiążące https://inspire.ec.europa.eu/codelist/RegulationNatureValue/generallyBinding
profil podstawowy	teren zabudowy mieszkaniowej jednorodzinnej teren usług teren komunikacji teren zieleni urządzonej teren ogrodów działkowych teren infrastruktury technicznej
profil dodatkowy	teren zieleni naturalnej teren lasu teren wód
maksymalna nadziemna intensywnosc zabudowy	0.6
maksymalny udzial powierzchni zabudowy	30%
maksymalna wysokosc zabudowy	10.0 m
minimalny udzial powierzchni biologicznie czynnej	30%
geometria	
plan	https://www.gov.pl/zagospodarowanieprzestrzenne/app/AktPlanowaniaPrzestrzennego/PL.ZIPPZP.12074/100106-POG/1POG

strefa planistyczna	PL.ZIPPZP.12074_100106-POG_1POG-374SJ_20260925T120000
identifier	https://www.gov.pl/zagospodarowanieprzestrzenne/app/StrefaPlanistyczna/PL.ZIPPZP.12074/100106-POG/1POG-374SJ/20260925T120000

przestrzen nazw	PL.ZIPPZP.12074/100106-POG
lokalny id	1POG-374SJ
wersja id	20260925T120000
poczatek wersji obiektu	2026-09-25T12:00
nazwa	strefa wielofunkcyjna z zabudową mieszkaniową jednorodzinną
oznaczenie	374SJ
symbol	SJ
obowiazuje od	2024-09-30
obowiazuje do	obecnie
status	w opracowaniu https://inspire.ec.europa.eu/codelist/ProcessStepGeneralValue/elaboration
charakter ustalenia	ogólnie wiążące https://inspire.ec.europa.eu/codelist/RegulationNatureValue/generallyBinding
profil podstawowy	teren zabudowy mieszkaniowej jednorodzinnej teren usług teren komunikacji teren zieleni urządzonej teren ogrodów działkowych teren infrastruktury technicznej
profil dodatkowy	teren zieleni naturalnej teren lasu teren wód
maksymalna nadziemna intensywnosc zabudowy	0.6
maksymalny udzial powierzchni zabudowy	30%
maksymalna wysokosc zabudowy	10.0 m
minimalny udzial powierzchni biologicznie czynnej	30%
geometria	
plan	https://www.gov.pl/zagospodarowanieprzestrzenne/app/AktPlanowaniaPrzestrzennego/PL.ZIPPZP.12074/100106-POG/1POG

strefa planistyczna	PL.ZIPPZP.12074_100106-POG_1POG-374SZ_20260925T120000
identifier	https://www.gov.pl/zagospodarowanieprzestrzenne/app/StrefaPlanistyczna/PL.ZIPPZP.12074/100106-POG/1POG-374SZ

	/20260925T120000
przestrzen nazw	PL.ZIPPZP.12074/100106-POG
lokalny id	1POG-374SZ
wersja id	20260925T120000
poczatek wersji obiektu	2026-09-25T12:00
nazwa	strefa wielofunkcyjna z zabudową zagrodową
oznaczenie	374SZ
symbol	SZ
obowiazuje od	2024-09-30
obowiazuje do	obecnie
status	w opracowaniu https://inspire.ec.europa.eu/codelist/ProcessStepGeneralValue/elaboration
charakter ustalenia	ogólnie wiążące https://inspire.ec.europa.eu/codelist/RegulationNatureValue/generallyBinding
profil podstawowy	teren zabudowy zagrodowej teren produkcji w gospodarstwach rolnych teren akwakultury i obsługi rybactwa teren komunikacji teren zieleni urządzonej teren ogrodów działkowych teren infrastruktury technicznej
profil dodatkowy	teren wielkotowarowej produkcji rolnej teren rolnictwa z zakazem zabudowy teren usług teren zieleni naturalnej teren lasu teren wód
maksymalna nadziemna intensywnosc zabudowy	0.6
maksymalny udzial powierzchni zabudowy	30%
maksymalna wysokosc zabudowy	15.0 m
minimalny udzial powierzchni biologicznie czynnej	30%
geometria Nie można pobrać podglądu podkładu mapowego. Usługa WMTS jest teraz niedostępna.	
plan	https://www.gov.pl/zagospodarowanieprzestrzenne/app/AktPlanowaniaPrzestrzennego/PL.ZIPPZP.12074/100106-POG/1POG

strefa planistyczna	PL.ZIPPZP.12074_100106-POG_1POG-375SJ_20260925T120000
identifier	https://www.gov.pl/zagospodarowanieprzestrzenne/app/StrefaPlanistyczna/PL.ZIPPZP.12074/100106-POG/1POG-375SJ/20260925T120000
przestrzen nazw	PL.ZIPPZP.12074/100106-POG
lokalny id	1POG-375SJ
wersja id	20260925T120000
poczatek wersji obiektu	2026-09-25T12:00
nazwa	strefa wielofunkcyjna z zabudową mieszkaniową jednorodzinną
oznaczenie	375SJ
symbol	SJ
obowiazuje od	2024-09-30
obowiazuje do	obecnie
status	w opracowaniu https://inspire.ec.europa.eu/codelist/ProcessStepGeneralValue/elaboration
charakter ustalenia	ogólnie wiążące https://inspire.ec.europa.eu/codelist/RegulationNatureValue/generallyBinding
profil podstawowy	teren zabudowy mieszkaniowej jednorodzinnej teren usług teren komunikacji teren zieleni urządzonej teren ogrodów działkowych teren infrastruktury technicznej
profil dodatkowy	teren zieleni naturalnej teren lasu teren wód
maksymalna nadziemna intensywnosc zabudowy	0.6
maksymalny udzial powierzchni zabudowy	30%
maksymalna wysokosc zabudowy	10.0 m
minimalny udzial powierzchni biologicznie czynnej	30%
geometria	
plan	https://www.gov.pl/zagospodarowanieprzestrzenne/app

	/AktPlanowaniaPrzestrzennego/PL.ZIPPZP.12074/100106-POG/1POG
strefa planistyczna	PL.ZIPPZP.12074_100106-POG_1POG-375SZ_20260925T120000
identifier	https://www.gov.pl/zagospodarowanieprzestrzenne/app/StrefaPlanistyczna/PL.ZIPPZP.12074/100106-POG/1POG-375SZ/20260925T120000
przestrzen nazw	PL.ZIPPZP.12074/100106-POG
lokalny id	1POG-375SZ
wersja id	20260925T120000
poczatek wersji obiektu	2026-09-25T12:00
nazwa	strefa wielofunkcyjna z zabudową zagrodową
oznaczenie	375SZ
symbol	SZ
obowiazuje od	2024-09-30
obowiazuje do	obecnie
status	w opracowaniu https://inspire.ec.europa.eu/codelist/ProcessStepGeneralValue/elaboration
charakter ustalenia	ogólnie wiążące https://inspire.ec.europa.eu/codelist/RegulationNatureValue/generallyBinding
profil podstawowy	teren zabudowy zagrodowej teren produkcji w gospodarstwach rolnych teren akwakultury i obsługi rybactwa teren komunikacji teren zieleni urządzonej teren ogrodów działkowych teren infrastruktury technicznej
profil dodatkowy	teren zieleni naturalnej teren wód
maksymalna nadziemna intensywnosc zabudowy	0
maksymalny udzial powierzchni zabudowy	0%
maksymalna wysokosc zabudowy	0.0 m
minimalny udzial powierzchni biologicznie czynnej	30%
geometria	

plan	https://www.gov.pl/zagospodarowanieprzestrzenne/app/AktPlanowaniaPrzestrzennego/PL.ZIPPZP.12074/100106-POG/1POG
strefa planistyczna	PL.ZIPPZP.12074_100106-POG_1POG-376SJ_20260925T120000
identifier	https://www.gov.pl/zagospodarowanieprzestrzenne/app/StrefaPlanistyczna/PL.ZIPPZP.12074/100106-POG/1POG-376SJ/20260925T120000
przestrzen nazw	PL.ZIPPZP.12074/100106-POG
lokalny id	1POG-376SJ
wersja id	20260925T120000
poczatek wersji obiektu	2026-09-25T12:00
nazwa	strefa wielofunkcyjna z zabudową mieszkaniową jednorodzinną
oznaczenie	376SJ
symbol	SJ
obowiazuje od	2024-09-30
obowiazuje do	obecnie
status	w opracowaniu https://inspire.ec.europa.eu/codelist/ProcessStepGeneralValue/elaboration
charakter ustalenia	ogólnie wiążące https://inspire.ec.europa.eu/codelist/RegulationNatureValue/generallyBinding
profil podstawowy	teren zabudowy mieszkaniowej jednorodzinnej teren usług teren komunikacji teren zieleni urządzonej teren ogrodów działkowych teren infrastruktury technicznej
profil dodatkowy	teren zieleni naturalnej teren lasu teren wód
maksymalna nadziemna intensywnosc zabudowy	0.6
maksymalny udzial powierzchni zabudowy	30%
maksymalna wysokosc zabudowy	10.0 m
minimalny udzial powierzchni biologicznie czynnej	30%
geometria Nie można pobrać podglądu podkładu mapowego. Usługa WMTS jest teraz niedostępna.	

plan	https://www.gov.pl/zagospodarowanieprzestrzenne/app/AktPlanowaniaPrzestrzennego/PL.ZIPPZP.12074/100106-POG/1POG
strefa planistyczna	PL.ZIPPZP.12074_100106-POG_1POG-376SZ_20260925T120000
identifier	https://www.gov.pl/zagospodarowanieprzestrzenne/app/StrefaPlanistyczna/PL.ZIPPZP.12074/100106-POG/1POG-376SZ/20260925T120000
przestrzen nazw	PL.ZIPPZP.12074/100106-POG
lokalny id	1POG-376SZ
wersja id	20260925T120000
poczatek wersji obiektu	2026-09-25T12:00
nazwa	strefa wielofunkcyjna z zabudową zagrodową
oznaczenie	376SZ
symbol	SZ
obowiazuje od	2024-09-30
obowiazuje do	obecnie
status	w opracowaniu https://inspire.ec.europa.eu/codelist/ProcessStepGeneralValue/elaboration
charakter ustalenia	ogólnie wiążące https://inspire.ec.europa.eu/codelist/RegulationNatureValue/generallyBinding
profil podstawowy	teren zabudowy zagrodowej teren produkcji w gospodarstwach rolnych teren akwakultury i obsługi rybactwa teren komunikacji teren zieleni urządzonej teren ogrodów działkowych teren infrastruktury technicznej
profil dodatkowy	teren wielkotowarowej produkcji rolnej teren rolnictwa z zakazem zabudowy teren usług teren zieleni naturalnej teren lasu teren wód
maksymalna nadziemna intensywnosc zabudowy	0.7
maksymalny udzial powierzchni zabudowy	35%
maksymalna wysokosc zabudowy	15.0 m
minimalny udzial powierzchni biologicznie czynnej	30%
geometria Nie można pobrać podglądu podkładu mapowego. Usługa WMTS jest teraz niedostępna.	

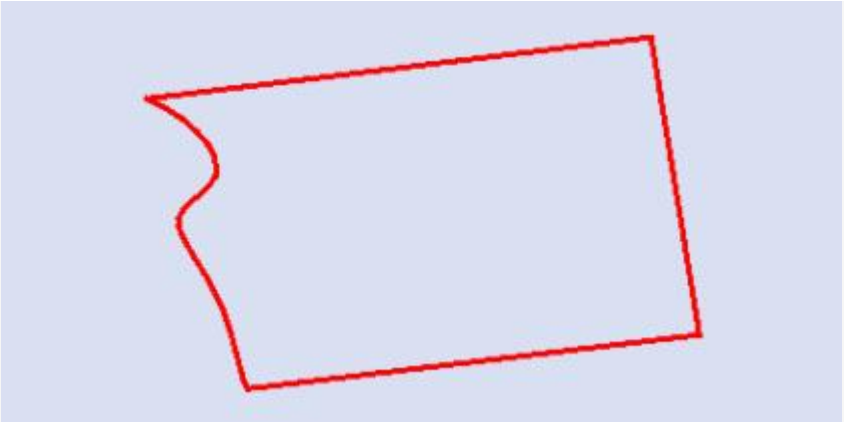

plan	https://www.gov.pl/zagospodarowanieprzestrzenne/app/AktPlanowaniaPrzestrzennego/PL.ZIPPZP.12074/100106-POG/1POG

strefa planistyczna	PL.ZIPPZP.12074_100106-POG_1POG-377SZ_20260925T120000
identifier	https://www.gov.pl/zagospodarowanieprzestrzenne/app/StrefaPlanistyczna/PL.ZIPPZP.12074/100106-POG/1POG-377SZ/20260925T120000
przestrzen nazw	PL.ZIPPZP.12074/100106-POG
lokalny id	1POG-377SZ
wersja id	20260925T120000
poczatek wersji obiektu	2026-09-25T12:00
nazwa	strefa wielofunkcyjna z zabudową zagrodową
oznaczenie	377SZ
symbol	SZ
obowiazuje od	2024-09-30
obowiazuje do	obecnie
status	w opracowaniu https://inspire.ec.europa.eu/codelist/ProcessStepGeneralValue/elaboration
charakter ustalenia	ogólnie wiążące https://inspire.ec.europa.eu/codelist/RegulationNatureValue/generallyBinding
profil podstawowy	teren zabudowy zagrodowej teren produkcji w gospodarstwach rolnych teren akwakultury i obsługi rybactwa teren komunikacji teren zieleni urządzonej teren ogrodów działkowych teren infrastruktury technicznej
profil dodatkowy	teren wielkotowarowej produkcji rolnej teren rolnictwa z zakazem zabudowy teren usług teren zieleni naturalnej teren lasu teren wód
maksymalna nadziemna intensywnosc zabudowy	0.6
maksymalny udzial powierzchni zabudowy	30%

maksymalna wysokosc zabudowy	15.0 m
minimalny udzial powierzchni biologicznie czynnej	30%
geometria Nie można pobrać podglądu podkładu mapowego. Usługa WMTS jest teraz niedostępna.	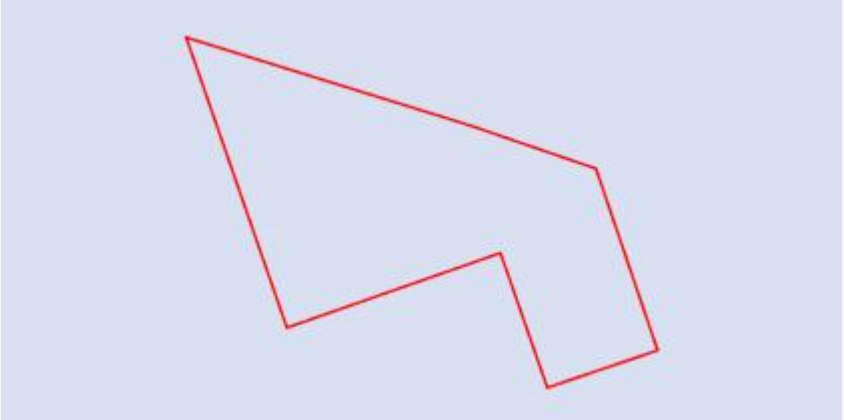
plan	https://www.gov.pl/zagospodarowanieprzestrzenne/app/AktPlanowaniaPrzestrzennego/PL.ZIPPZP.12074/100106-POG/1POG

strefa planistyczna	PL.ZIPPZP.12074_100106-POG_1POG-377SJ_20260925T120000
identifier	https://www.gov.pl/zagospodarowanieprzestrzenne/app/StrefaPlanistyczna/PL.ZIPPZP.12074/100106-POG/1POG-377SJ/20260925T120000
przestrzen nazw	PL.ZIPPZP.12074/100106-POG
lokalny id	1POG-377SJ
wersja id	20260925T120000
poczatek wersji obiektu	2026-09-25T12:00
nazwa	strefa wielofunkcyjna z zabudową mieszkaniową jednorodzinną
oznaczenie	377SJ
symbol	SJ
obowiazuje od	2024-09-30
obowiazuje do	obecnie
status	w opracowaniu https://inspire.ec.europa.eu/codelist/ProcessStepGeneralValue/elaboration
charakter ustalenia	ogólnie wiążące https://inspire.ec.europa.eu/codelist/RegulationNatureValue/generallyBinding
profil podstawowy	teren zabudowy mieszkaniowej jednorodzinnej teren usług teren komunikacji teren zieleni urządzonej teren ogrodów działkowych teren infrastruktury technicznej
profil dodatkowy	teren zieleni naturalnej teren lasu teren wód
maksymalna nadziemna intensywnosc zabudowy	0.6
maksymalny udzial powierzchni zabudowy	30%

maksymalna wysokosc zabudowy	10.0 m
minimalny udzial powierzchni biologicznie czynnej	30%
geometria	
plan	https://www.gov.pl/zagospodarowanieprzestrzenne/app/AktPlanowaniaPrzestrzennego/PL.ZIPPZP.12074/100106-POG/1POG
strefa planistyczna	PL.ZIPPZP.12074_100106-POG_1POG-378SZ_20260925T120000
identifier	https://www.gov.pl/zagospodarowanieprzestrzenne/app/StrefaPlanistyczna/PL.ZIPPZP.12074/100106-POG/1POG-378SZ/20260925T120000
przestrzen nazw	PL.ZIPPZP.12074/100106-POG
lokalny id	1POG-378SZ
wersja id	20260925T120000
poczatek wersji obiektu	2026-09-25T12:00
nazwa	strefa wielofunkcyjna z zabudową zagrodową
oznaczenie	378SZ
symbol	SZ
obowiazuje od	2024-09-30
obowiazuje do	obecnie
status	w opracowaniu https://inspire.ec.europa.eu/codelist/ProcessStepGeneralValue/elaboration
charakter ustalenia	ogólnie wiążące https://inspire.ec.europa.eu/codelist/RegulationNatureValue/generallyBinding
profil podstawowy	teren zabudowy zagrodowej teren produkcji w gospodarstwach rolnych teren akwakultury i obsługi rybactwa teren komunikacji teren zieleni urządzonej teren ogrodów działkowych teren infrastruktury technicznej
profil dodatkowy	teren wielkotowarowej produkcji rolnej teren rolnictwa z zakazem zabudowy teren usług teren zieleni naturalnej teren lasu teren wód

maksymalna nadziemna intensywnosc zabudowy	0.6
maksymalny udzial powierzchni zabudowy	30%
maksymalna wysokosc zabudowy	15.0 m
minimalny udzial powierzchni biologicznie czynnej	30%
geometria	
plan	https://www.gov.pl/zagospodarowanieprzestrzenne/app/AktPlanowaniaPrzestrzennego/PL.ZIPPZP.12074/100106-POG/1POG

strefa planistyczna	PL.ZIPPZP.12074_100106-POG_1POG-378SJ_20260925T120000
identifier	https://www.gov.pl/zagospodarowanieprzestrzenne/app/StrefaPlanistyczna/PL.ZIPPZP.12074/100106-POG/1POG-378SJ/20260925T120000
przestrzen nazw	PL.ZIPPZP.12074/100106-POG
lokalny id	1POG-378SJ
wersja id	20260925T120000
poczatek wersji obiektu	2026-09-25T12:00
nazwa	strefa wielofunkcyjna z zabudową mieszkaniową jednorodzinną
oznaczenie	378SJ
symbol	SJ
obowiazuje od	2024-09-30
obowiazuje do	obecnie
status	w opracowaniu https://inspire.ec.europa.eu/codelist/ProcessStepGeneralValue/elaboration
charakter ustalenia	ogólnie wiążące https://inspire.ec.europa.eu/codelist/RegulationNatureValue/generallyBinding
profil podstawowy	teren zabudowy mieszkaniowej jednorodzinnej teren usług teren komunikacji teren zieleni urządzonej teren ogrodów działkowych teren infrastruktury technicznej
profil dodatkowy	teren zieleni naturalnej teren lasu teren wód

maksymalna nadziemna intensywnosc zabudowy	0.6
maksymalny udzial powierzchni zabudowy	30%
maksymalna wysokosc zabudowy	10.0 m
minimalny udzial powierzchni biologicznie czynnej	30%
geometria Nie można pobrać podglądu podkładu mapowego. Usługa WMTS jest teraz niedostępna.	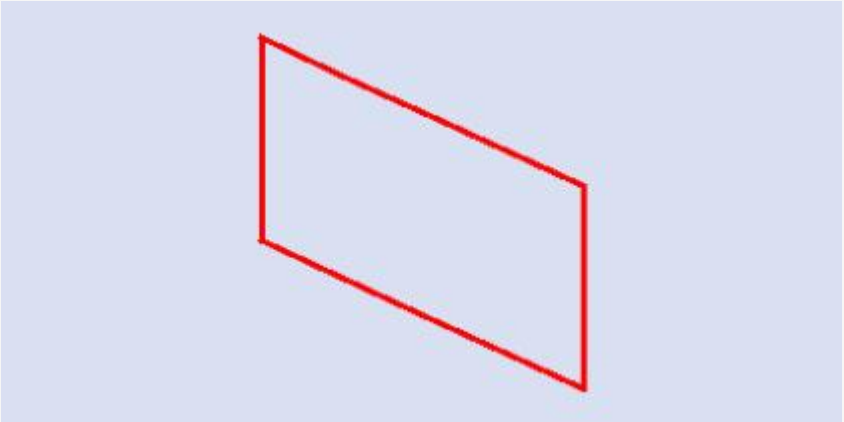
plan	https://www.gov.pl/zagospodarowanieprzestrzenne/app/AktPlanowaniaPrzestrzennego/PL.ZIPPZP.12074/100106-POG/1POG

strefa planistyczna	PL.ZIPPZP.12074_100106-POG_1POG-379SZ_20260925T120000
identifier	https://www.gov.pl/zagospodarowanieprzestrzenne/app/StrefaPlanistyczna/PL.ZIPPZP.12074/100106-POG/1POG-379SZ/20260925T120000
przestrzen nazw	PL.ZIPPZP.12074/100106-POG
lokalny id	1POG-379SZ
wersja id	20260925T120000
poczatek wersji obiektu	2026-09-25T12:00
nazwa	strefa wielofunkcyjna z zabudową zagrodową
oznaczenie	379SZ
symbol	SZ
obowiazuje od	2024-09-30
obowiazuje do	obecnie
status	w opracowaniu https://inspire.ec.europa.eu/codelist/ProcessStepGeneralValue/elaboration
charakter ustalenia	ogólnie wiążące https://inspire.ec.europa.eu/codelist/RegulationNatureValue/generallyBinding
profil podstawowy	teren zabudowy zagrodowej teren produkcji w gospodarstwach rolnych teren akwakultury i obsługi rybactwa teren komunikacji teren zieleni urządzonej teren ogrodów działkowych teren infrastruktury technicznej
profil dodatkowy	teren wielkotowarowej produkcji rolnej

	teren rolnictwa z zakazem zabudowy teren usług teren zieleni naturalnej teren lasu teren wód
maksymalna nadziemna intensywnosc zabudowy	0.6
maksymalny udzial powierzchni zabudowy	30%
maksymalna wysokosc zabudowy	15.0 m
minimalny udzial powierzchni biologicznie czynnej	30%
geometria Nie można pobrać podglądu podkładu mapowego. Usługa WMTS jest teraz niedostępna.	
plan	https://www.gov.pl/zagospodarowanieprzestrzenne/app/AktPlanowaniaPrzestrzennego/PL.ZIPPZP.12074/100106-POG/1POG

strefa planistyczna	PL.ZIPPZP.12074_100106-POG_1POG-379SJ_20260925T120000
identifier	https://www.gov.pl/zagospodarowanieprzestrzenne/app/StrefaPlanistyczna/PL.ZIPPZP.12074/100106-POG/1POG-379SJ/20260925T120000
przestrzen nazw	PL.ZIPPZP.12074/100106-POG
lokalny id	1POG-379SJ
wersja id	20260925T120000
poczatek wersji obiektu	2026-09-25T12:00
nazwa	strefa wielofunkcyjna z zabudową mieszkaniową jednorodzinną
oznaczenie	379SJ
symbol	SJ
obowiazuje od	2024-09-30
obowiazuje do	obecnie
status	w opracowaniu https://inspire.ec.europa.eu/codelist/ProcessStepGeneralValue/elaboration
charakter ustalenia	ogólnie wiążące https://inspire.ec.europa.eu/codelist/RegulationNatureValue/generallyBinding
profil podstawowy	teren zabudowy mieszkaniowej jednorodzinnej teren usług teren komunikacji teren zieleni urządzonej

	teren ogrodów działkowych teren infrastruktury technicznej
profil dodatkowy	teren zieleni naturalnej teren lasu teren wód
maksymalna nadziemna intensywnosc zabudowy	0.6
maksymalny udzial powierzchni zabudowy	30%
maksymalna wysokosc zabudowy	10.0 m
minimalny udzial powierzchni biologicznie czynnej	30%
geometria Nie można pobrać podglądu podkładu mapowego. Usługa WMTS jest teraz niedostępna.	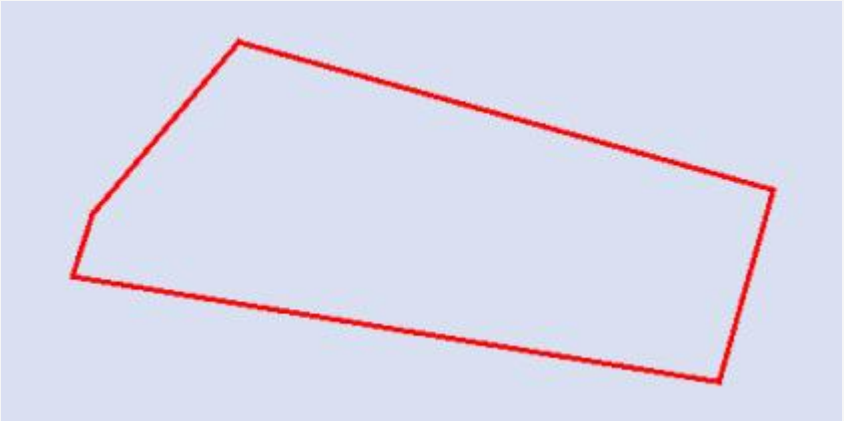
plan	https://www.gov.pl/zagospodarowanieprzestrzenne/app/AktPlanowaniaPrzestrzennego/PL.ZIPPZP.12074/100106-POG/1POG

strefa planistyczna	PL.ZIPPZP.12074_100106-POG_1POG-380SJ_20260925T120000
identifier	https://www.gov.pl/zagospodarowanieprzestrzenne/app/StrefaPlanistyczna/PL.ZIPPZP.12074/100106-POG/1POG-380SJ/20260925T120000
przestrzen nazw	PL.ZIPPZP.12074/100106-POG
lokalny id	1POG-380SJ
wersja id	20260925T120000
poczatek wersji obiektu	2026-09-25T12:00
nazwa	strefa wielofunkcyjna z zabudową mieszkaniową jednorodzinną
oznaczenie	380SJ
symbol	SJ
obowiazuje od	2024-09-30
obowiazuje do	obecnie
status	w opracowaniu https://inspire.ec.europa.eu/codelist/ProcessStepGeneralValue/elaboration
charakter ustalenia	ogólnie wiążące https://inspire.ec.europa.eu/codelist/RegulationNatureValue/generallyBinding
profil podstawowy	teren zabudowy mieszkaniowej jednorodzinnej teren usług teren komunikacji

	teren zieleni urządzonej teren ogrodów działkowych teren infrastruktury technicznej
profil dodatkowy	teren zieleni naturalnej teren lasu teren wód
maksymalna nadziemna intensywnosc zabudowy	0.6
maksymalny udzial powierzchni zabudowy	30%
maksymalna wysokosc zabudowy	10.0 m
minimalny udzial powierzchni biologicznie czynnej	30%
geometria	
plan	https://www.gov.pl/zagospodarowanieprzestrzenne/app/AktPlanowaniaPrzestrzennego/PL.ZIPPZP.12074/100106-POG/1POG

strefa planistyczna	PL.ZIPPZP.12074_100106-POG_1POG-380SZ_20260925T120000
identifier	https://www.gov.pl/zagospodarowanieprzestrzenne/app/StrefaPlanistyczna/PL.ZIPPZP.12074/100106-POG/1POG-380SZ/20260925T120000
przestrzen nazw	PL.ZIPPZP.12074/100106-POG
lokalny id	1POG-380SZ
wersja id	20260925T120000
poczatek wersji obiektu	2026-09-25T12:00
nazwa	strefa wielofunkcyjna z zabudową zagrodową
oznaczenie	380SZ
symbol	SZ
obowiazuje od	2024-09-30
obowiazuje do	obecnie
status	w opracowaniu https://inspire.ec.europa.eu/codelist/ProcessStepGeneralValue/elaboration
charakter ustalenia	ogólnie wiążące https://inspire.ec.europa.eu/codelist/RegulationNatureValue/generallyBinding
profil podstawowy	teren zabudowy zagrodowej teren produkcji w gospodarstwach rolnych

	teren akwakultury i obsługi rybactwa teren komunikacji teren zieleni urządzonej teren ogrodów działkowych teren infrastruktury technicznej
profil dodatkowy	teren wielkotowarowej produkcji rolnej teren rolnictwa z zakazem zabudowy teren usług teren zieleni naturalnej teren lasu teren wód
maksymalna nadziemna intensywnosc zabudowy	0.7
maksymalny udzial powierzchni zabudowy	35%
maksymalna wysokosc zabudowy	15.0 m
minimalny udzial powierzchni biologicznie czynnej	30%
geometria Nie można pobrać podglądu podkładu mapowego. Usługa WMTS jest teraz niedostępna.	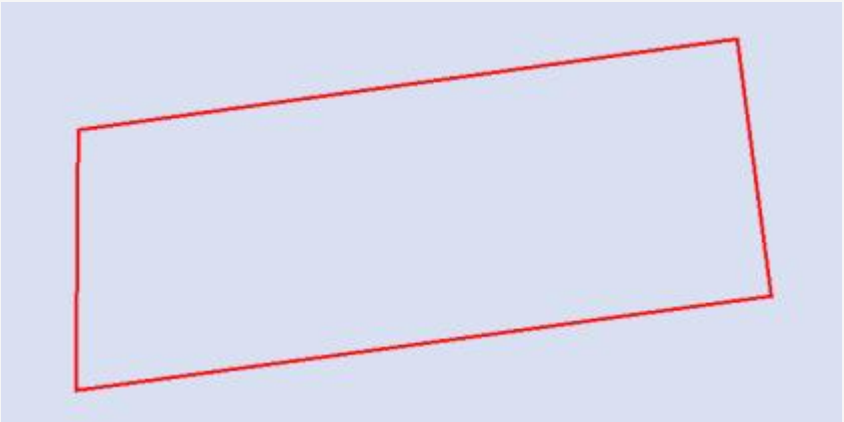
plan	https://www.gov.pl/zagospodarowanieprzestrzenne/app/AktPlanowaniaPrzestrzennego/PL.ZIPPZP.12074/100106-POG/1POG

strefa planistyczna	PL.ZIPPZP.12074_100106-POG_1POG-381SZ_20260925T120000
identifier	https://www.gov.pl/zagospodarowanieprzestrzenne/app/StrefaPlanistyczna/PL.ZIPPZP.12074/100106-POG/1POG-381SZ/20260925T120000
przestrzen nazw	PL.ZIPPZP.12074/100106-POG
lokalny id	1POG-381SZ
wersja id	20260925T120000
poczatek wersji obiektu	2026-09-25T12:00
nazwa	strefa wielofunkcyjna z zabudową zagrodową
oznaczenie	381SZ
symbol	SZ
obowiazuje od	2024-09-30
obowiazuje do	obecnie
status	w opracowaniu https://inspire.ec.europa.eu/codelist/ProcessStepGeneralValue/elaboration
charakter ustalenia	ogólnie wiążące

	https://inspire.ec.europa.eu/codelist/RegulationNatureValue/generallyBinding
profil podstawowy	teren zabudowy zagrodowej teren produkcji w gospodarstwach rolnych teren akwakultury i obsługi rybactwa teren komunikacji teren zieleni urządzonej teren ogrodów działkowych teren infrastruktury technicznej
profil dodatkowy	teren wielkotowarowej produkcji rolnej teren rolnictwa z zakazem zabudowy teren usług teren zieleni naturalnej teren lasu teren wód
maksymalna nadziemna intensywnosc zabudowy	0.6
maksymalny udzial powierzchni zabudowy	30%
maksymalna wysokosc zabudowy	15.0 m
minimalny udzial powierzchni biologicznie czynnej	30%
geometria Nie można pobrać podglądu podkładu mapowego. Usługa WMTS jest teraz niedostępna.	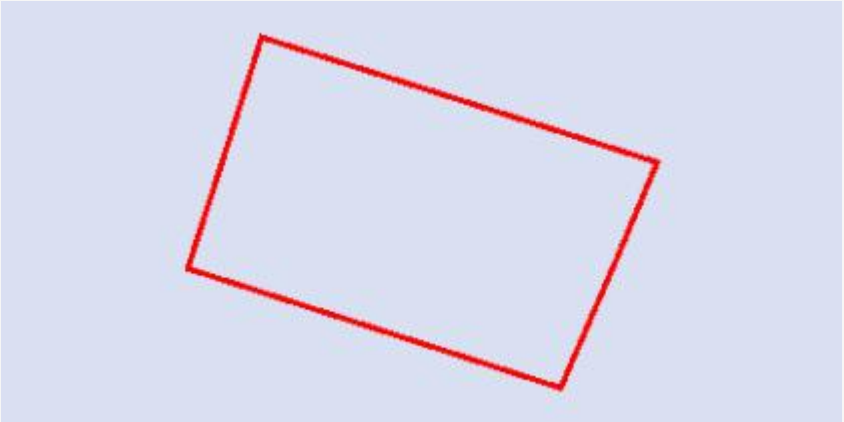
plan	https://www.gov.pl/zagospodarowanieprzestrzenne/app/AktPlanowaniaPrzestrzennego/PL.ZIPPZP.12074/100106-POG/1POG

strefa planistyczna	PL.ZIPPZP.12074_100106-POG_1POG-381SJ_20260925T120000
identifier	https://www.gov.pl/zagospodarowanieprzestrzenne/app/StrefaPlanistyczna/PL.ZIPPZP.12074/100106-POG/1POG-381SJ/20260925T120000
przestrzen nazw	PL.ZIPPZP.12074/100106-POG
lokalny id	1POG-381SJ
wersja id	20260925T120000
poczatek wersji obiektu	2026-09-25T12:00
nazwa	strefa wielofunkcyjna z zabudową mieszkaniową jednorodzinną
oznaczenie	381SJ
symbol	SJ
obowiazuje od	2024-09-30
obowiazuje do	obecnie

status	w opracowaniu https://inspire.ec.europa.eu/codelist/ProcessStepGeneralValue/elaboration
charakter ustalenia	ogólnie wiążące https://inspire.ec.europa.eu/codelist/RegulationNatureValue/generallyBinding
profil podstawowy	teren zabudowy mieszkaniowej jednorodzinnej teren usług teren komunikacji teren zieleni urządzonej teren ogrodów działkowych teren infrastruktury technicznej
profil dodatkowy	teren zieleni naturalnej teren lasu teren wód
maksymalna nadziemna intensywnosc zabudowy	0.6
maksymalny udzial powierzchni zabudowy	30%
maksymalna wysokosc zabudowy	10.0 m
minimalny udzial powierzchni biologicznie czynnej	30%
geometria	
plan	https://www.gov.pl/zagospodarowanieprzestrzenne/app/AktPlanowaniaPrzestrzennego/PL.ZIPPZP.12074/100106-POG/1POG

strefa planistyczna	PL.ZIPPZP.12074_100106-POG_1POG-382SJ_20260925T120000
identifier	https://www.gov.pl/zagospodarowanieprzestrzenne/app/StrefaPlanistyczna/PL.ZIPPZP.12074/100106-POG/1POG-382SJ/20260925T120000
przestrzen nazw	PL.ZIPPZP.12074/100106-POG
lokalny id	1POG-382SJ
wersja id	20260925T120000
poczatek wersji obiektu	2026-09-25T12:00
nazwa	strefa wielofunkcyjna z zabudową mieszkaniową jednorodzinną
oznaczenie	382SJ
symbol	SJ
obowiazuje od	2024-09-30
obowiazuje do	obecnie

status	w opracowaniu https://inspire.ec.europa.eu/codelist/ProcessStepGeneralValue/elaboration
charakter ustalenia	ogólnie wiążące https://inspire.ec.europa.eu/codelist/RegulationNatureValue/generallyBinding
profil podstawowy	teren zabudowy mieszkaniowej jednorodzinnej teren usług teren komunikacji teren zieleni urządzonej teren ogrodów działkowych teren infrastruktury technicznej
profil dodatkowy	teren zieleni naturalnej teren lasu teren wód
maksymalna nadziemna intensywnosc zabudowy	0.6
maksymalny udzial powierzchni zabudowy	30%
maksymalna wysokosc zabudowy	10.0 m
minimalny udzial powierzchni biologicznie czynnej	30%
geometria	
plan	https://www.gov.pl/zagospodarowanieprzestrzenne/app/AktPlanowaniaPrzestrzennego/PL.ZIPPZP.12074/100106-POG/1POG

strefa planistyczna	PL.ZIPPZP.12074_100106-POG_1POG-382SZ_20260925T120000
identifier	https://www.gov.pl/zagospodarowanieprzestrzenne/app/StrefaPlanistyczna/PL.ZIPPZP.12074/100106-POG/1POG-382SZ/20260925T120000
przestrzen nazw	PL.ZIPPZP.12074/100106-POG
lokalny id	1POG-382SZ
wersja id	20260925T120000
poczatek wersji obiektu	2026-09-25T12:00
nazwa	strefa wielofunkcyjna z zabudową zagrodową
oznaczenie	382SZ
symbol	SZ
obowiazuje od	2024-09-30

obowiazuje do	obecnie
status	w opracowaniu https://inspire.ec.europa.eu/codelist/ProcessStepGeneralValue/elaboration
charakter ustalenia	ogólnie wiążące https://inspire.ec.europa.eu/codelist/RegulationNatureValue/generallyBinding
profil podstawowy	teren zabudowy zagrodowej teren produkcji w gospodarstwach rolnych teren akwakultury i obsługi rybactwa teren komunikacji teren zieleni urządzonej teren ogrodów działkowych teren infrastruktury technicznej
profil dodatkowy	teren wielkotowarowej produkcji rolnej teren rolnictwa z zakazem zabudowy teren usług teren zieleni naturalnej teren lasu teren wód
maksymalna nadziemna intensywnosc zabudowy	0.6
maksymalny udzial powierzchni zabudowy	30%
maksymalna wysokosc zabudowy	15.0 m
minimalny udzial powierzchni biologicznie czynnej	30%
geometria Nie można pobrać podglądu podkładu mapowego. Usługa WMTS jest teraz niedostępna.	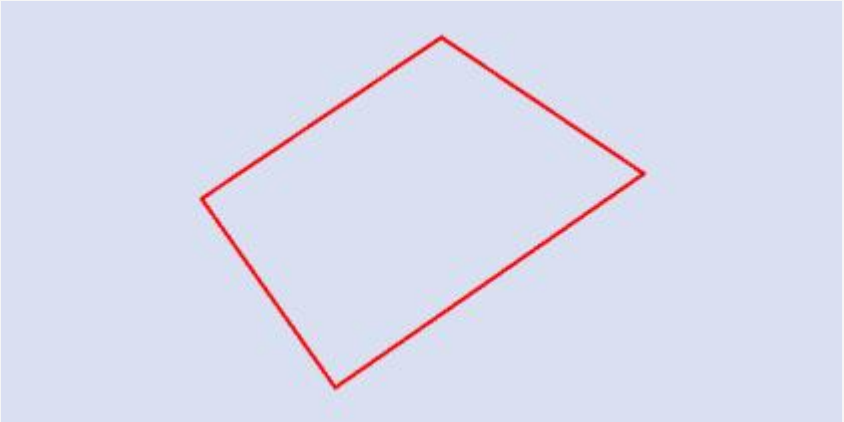
plan	https://www.gov.pl/zagospodarowanieprzestrzenne/app/AktPlanowaniaPrzestrzennego/PL.ZIPPZP.12074/100106-POG/1POG

strefa planistyczna	PL.ZIPPZP.12074_100106-POG_1POG-383SJ_20260925T120000
identifier	https://www.gov.pl/zagospodarowanieprzestrzenne/app/StrefaPlanistyczna/PL.ZIPPZP.12074/100106-POG/1POG-383SJ/20260925T120000
przestrzen nazw	PL.ZIPPZP.12074/100106-POG
lokalny id	1POG-383SJ
wersja id	20260925T120000
poczatek wersji obiektu	2026-09-25T12:00
nazwa	strefa wielofunkcyjna z zabudową mieszkaniową jednorodzinną

oznaczenie	383SJ
symbol	SJ
obowiazuje od	2024-09-30
obowiazuje do	obecnie
status	w opracowaniu https://inspire.ec.europa.eu/codelist/ProcessStepGeneralValue/elaboration
charakter ustalenia	ogólnie wiążące https://inspire.ec.europa.eu/codelist/RegulationNatureValue/generallyBinding
profil podstawowy	teren zabudowy mieszkaniowej jednorodzinnej teren usług teren komunikacji teren zieleni urządzonej teren ogrodów działkowych teren infrastruktury technicznej
profil dodatkowy	teren zieleni naturalnej teren lasu teren wód
maksymalna nadziemna intensywnosc zabudowy	0.6
maksymalny udzial powierzchni zabudowy	30%
maksymalna wysokosc zabudowy	10.0 m
minimalny udzial powierzchni biologicznie czynnej	30%
geometria Nie można pobrać podglądu podkładu mapowego. Usługa WMTS jest teraz niedostępna.	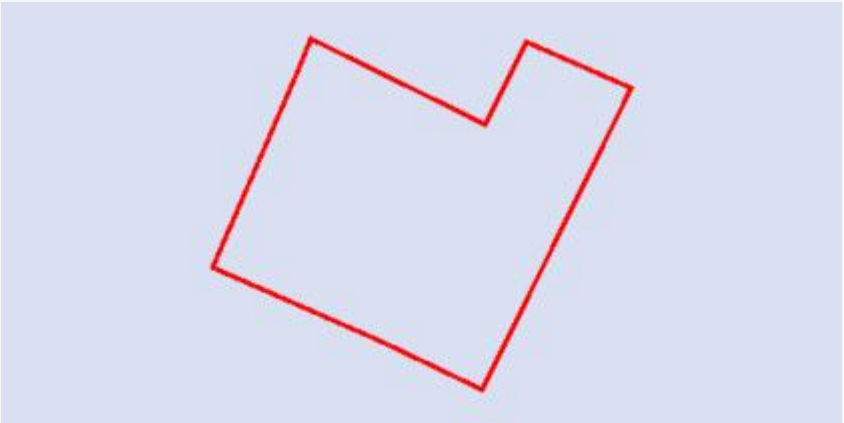
plan	https://www.gov.pl/zagospodarowanieprzestrzenne/app/AktPlanowaniaPrzestrzennego/PL.ZIPPZP.12074/100106-POG/1POG

strefa planistyczna	PL.ZIPPZP.12074_100106-POG_1POG-383SZ_20260925T120000
identifier	https://www.gov.pl/zagospodarowanieprzestrzenne/app/StrefaPlanistyczna/PL.ZIPPZP.12074/100106-POG/1POG-383SZ/20260925T120000
przestrzen nazw	PL.ZIPPZP.12074/100106-POG
lokalny id	1POG-383SZ
wersja id	20260925T120000
poczatek wersji obiektu	2026-09-25T12:00
nazwa	strefa wielofunkcyjna z zabudową zagrodową

oznaczenie	383SZ
symbol	SZ
obowiazuje od	2024-09-30
obowiazuje do	obecnie
status	w opracowaniu https://inspire.ec.europa.eu/codelist/ProcessStepGeneralValue/elaboration
charakter ustalenia	ogólnie wiążące https://inspire.ec.europa.eu/codelist/RegulationNatureValue/generallyBinding
profil podstawowy	teren zabudowy zagrodowej teren produkcji w gospodarstwach rolnych teren akwakultury i obsługi rybactwa teren komunikacji teren zieleni urządzonej teren ogrodów działkowych teren infrastruktury technicznej
profil dodatkowy	teren wielkotowarowej produkcji rolnej teren rolnictwa z zakazem zabudowy teren usług teren zieleni naturalnej teren lasu teren wód
maksymalna nadziemna intensywnosc zabudowy	0.6
maksymalny udzial powierzchni zabudowy	30%
maksymalna wysokosc zabudowy	15.0 m
minimalny udzial powierzchni biologicznie czynnej	30%
geometria	
plan	https://www.gov.pl/zagospodarowanieprzestrzenne/app/AktPlanowaniaPrzestrzennego/PL.ZIPPZP.12074/100106-POG/1POG

strefa planistyczna	PL.ZIPPZP.12074_100106-POG_1POG-384SJ_20260925T120000
identifier	https://www.gov.pl/zagospodarowanieprzestrzenne/app/StrefaPlanistyczna/PL.ZIPPZP.12074/100106-POG/1POG-384SJ/20260925T120000
przestrzen nazw	PL.ZIPPZP.12074/100106-POG
lokalny id	1POG-384SJ

wersja id	20260925T120000
poczatek wersji obiektu	2026-09-25T12:00
nazwa	strefa wielofunkcyjna z zabudową mieszkaniową jednorodzinną
oznaczenie	384SJ
symbol	SJ
obowiazuje od	2024-09-30
obowiazuje do	obecnie
status	w opracowaniu https://inspire.ec.europa.eu/codelist/ProcessStepGeneralValue/elaboration
charakter ustalenia	ogólnie wiążące https://inspire.ec.europa.eu/codelist/RegulationNatureValue/generallyBinding
profil podstawowy	teren zabudowy mieszkaniowej jednorodzinnej teren usług teren komunikacji teren zieleni urządzonej teren ogrodów działkowych teren infrastruktury technicznej
profil dodatkowy	teren zieleni naturalnej teren lasu teren wód
maksymalna nadziemna intensywnosc zabudowy	0.6
maksymalny udzial powierzchni zabudowy	30%
maksymalna wysokosc zabudowy	10.0 m
minimalny udzial powierzchni biologicznie czynnej	30%
geometria	
plan	https://www.gov.pl/zagospodarowanieprzestrzenne/app/AktPlanowaniaPrzestrzennego/PL.ZIPPZP.12074/100106-POG/1POG

strefa planistyczna	PL.ZIPPZP.12074_100106-POG_1POG-384SZ_20260925T120000
identifier	https://www.gov.pl/zagospodarowanieprzestrzenne/app/StrefaPlanistyczna/PL.ZIPPZP.12074/100106-POG/1POG-384SZ/20260925T120000
przestrzen nazw	PL.ZIPPZP.12074/100106-POG
lokalny id	1POG-384SZ

wersja id	20260925T120000
poczatek wersji obiektu	2026-09-25T12:00
nazwa	strefa wielofunkcyjna z zabudową zagrodową
oznaczenie	384SZ
symbol	SZ
obowiazuje od	2024-09-30
obowiazuje do	obecnie
status	w opracowaniu https://inspire.ec.europa.eu/codelist/ProcessStepGeneralValue/elaboration
charakter ustalenia	ogólnie wiążące https://inspire.ec.europa.eu/codelist/RegulationNatureValue/generallyBinding
profil podstawowy	teren zabudowy zagrodowej teren produkcji w gospodarstwach rolnych teren akwakultury i obsługi rybactwa teren komunikacji teren zieleni urządzonej teren ogrodów działkowych teren infrastruktury technicznej
profil dodatkowy	teren wielkotowarowej produkcji rolnej teren rolnictwa z zakazem zabudowy teren usług teren zieleni naturalnej teren lasu teren wód
maksymalna nadziemna intensywnosc zabudowy	0.6
maksymalny udzial powierzchni zabudowy	30%
maksymalna wysokosc zabudowy	15.0 m
minimalny udzial powierzchni biologicznie czynnej	30%
geometria	
plan	https://www.gov.pl/zagospodarowanieprzestrzenne/app/AktPlanowaniaPrzestrzennego/PL.ZIPPZP.12074/100106-POG/1POG

strefa planistyczna	PL.ZIPPZP.12074_100106-POG_1POG-385SZ_20260925T120000
identifier	https://www.gov.pl/zagospodarowanieprzestrzenne/app/StrefaPlanistyczna/PL.ZIPPZP.12074/100106-POG/1POG-385SZ

	/20260925T120000
przestrzen nazw	PL.ZIPPZP.12074/100106-POG
lokalny id	1POG-385SZ
wersja id	20260925T120000
poczatek wersji obiektu	2026-09-25T12:00
nazwa	strefa wielofunkcyjna z zabudową zagrodową
oznaczenie	385SZ
symbol	SZ
obowiazuje od	2024-09-30
obowiazuje do	obecnie
status	w opracowaniu https://inspire.ec.europa.eu/codelist/ProcessStepGeneralValue/elaboration
charakter ustalenia	ogólnie wiążące https://inspire.ec.europa.eu/codelist/RegulationNatureValue/generallyBinding
profil podstawowy	teren zabudowy zagrodowej teren produkcji w gospodarstwach rolnych teren akwakultury i obsługi rybactwa teren komunikacji teren zieleni urządzonej teren ogrodów działkowych teren infrastruktury technicznej
profil dodatkowy	teren wielkotowarowej produkcji rolnej teren rolnictwa z zakazem zabudowy teren usług teren zieleni naturalnej teren lasu teren wód
maksymalna nadziemna intensywnosc zabudowy	0.6
maksymalny udzial powierzchni zabudowy	30%
maksymalna wysokosc zabudowy	15.0 m
minimalny udzial powierzchni biologicznie czynnej	30%
geometria	
plan	https://www.gov.pl/zagospodarowanieprzestrzenne/app/AktPlanowaniaPrzestrzennego/PL.ZIPPZP.12074/100106-POG/1POG

strefa planistyczna	PL.ZIPPZP.12074_100106-POG_1POG-386SZ_20260925T120000
identifier	https://www.gov.pl/zagospodarowanieprzestrzenne/app/StrefaPlanistyczna/PL.ZIPPZP.12074/100106-POG/1POG-386SZ/20260925T120000
przestrzen nazw	PL.ZIPPZP.12074/100106-POG
lokalny id	1POG-386SZ
wersja id	20260925T120000
poczatek wersji obiektu	2026-09-25T12:00
nazwa	strefa wielofunkcyjna z zabudową zagrodową
oznaczenie	386SZ
symbol	SZ
obowiazuje od	2024-09-30
obowiazuje do	obecnie
status	w opracowaniu https://inspire.ec.europa.eu/codelist/ProcessStepGeneralValue/elaboration
charakter ustalenia	ogólnie wiążące https://inspire.ec.europa.eu/codelist/RegulationNatureValue/generallyBinding
profil podstawowy	teren zabudowy zagrodowej teren produkcji w gospodarstwach rolnych teren akwakultury i obsługi rybactwa teren komunikacji teren zieleni urządzonej teren ogrodów działkowych teren infrastruktury technicznej
profil dodatkowy	teren wielkotowarowej produkcji rolnej teren rolnictwa z zakazem zabudowy teren usług teren zieleni naturalnej teren lasu teren wód
maksymalna nadziemna intensywnosc zabudowy	0.6
maksymalny udzial powierzchni zabudowy	30%
maksymalna wysokosc zabudowy	15.0 m
minimalny udzial powierzchni biologicznie czynnej	30%
geometria	

plan	https://www.gov.pl/zagospodarowanieprzestrzenne/app/AktPlanowaniaPrzestrzennego/PL.ZIPPZP.12074/100106-POG/1POG

strefa planistyczna	PL.ZIPPZP.12074_100106-POG_1POG-387SZ_20260925T120000
identifier	https://www.gov.pl/zagospodarowanieprzestrzenne/app/StrefaPlanistyczna/PL.ZIPPZP.12074/100106-POG/1POG-387SZ/20260925T120000
przestrzen nazw	PL.ZIPPZP.12074/100106-POG
lokalny id	1POG-387SZ
wersja id	20260925T120000
poczatek wersji obiektu	2026-09-25T12:00
nazwa	strefa wielofunkcyjna z zabudową zagrodową
oznaczenie	387SZ
symbol	SZ
obowiazuje od	2024-09-30
obowiazuje do	obecnie
status	w opracowaniu https://inspire.ec.europa.eu/codelist/ProcessStepGeneralValue/elaboration
charakter ustalenia	ogólnie wiążące https://inspire.ec.europa.eu/codelist/RegulationNatureValue/generallyBinding
profil podstawowy	teren zabudowy zagrodowej teren produkcji w gospodarstwach rolnych teren akwakultury i obsługi rybactwa teren komunikacji teren zieleni urządzonej teren ogrodów działkowych teren infrastruktury technicznej
profil dodatkowy	teren wielkotowarowej produkcji rolnej teren rolnictwa z zakazem zabudowy teren usług teren zieleni naturalnej teren lasu teren wód
maksymalna nadziemna intensywnosc zabudowy	0.6
maksymalny udzial powierzchni zabudowy	30%

maksymalna wysokosc zabudowy	15.0 m
minimalny udzial powierzchni biologicznie czynnej	30%
geometria	
plan	https://www.gov.pl/zagospodarowanieprzestrzenne/app/AktPlanowaniaPrzestrzennego/PL.ZIPPZP.12074/100106-POG/1POG

strefa planistyczna	PL.ZIPPZP.12074_100106-POG_1POG-388SZ_20260925T120000
identifier	https://www.gov.pl/zagospodarowanieprzestrzenne/app/StrefaPlanistyczna/PL.ZIPPZP.12074/100106-POG/1POG-388SZ/20260925T120000
przestrzen nazw	PL.ZIPPZP.12074/100106-POG
lokalny id	1POG-388SZ
wersja id	20260925T120000
poczatek wersji obiektu	2026-09-25T12:00
nazwa	strefa wielofunkcyjna z zabudową zagrodową
oznaczenie	388SZ
symbol	SZ
obowiazuje od	2024-09-30
obowiazuje do	obecnie
status	w opracowaniu https://inspire.ec.europa.eu/codelist/ProcessStepGeneralValue/elaboration
charakter ustalenia	ogólnie wiążące https://inspire.ec.europa.eu/codelist/RegulationNatureValue/generallyBinding
profil podstawowy	teren zabudowy zagrodowej teren produkcji w gospodarstwach rolnych teren akwakultury i obsługi rybactwa teren komunikacji teren zieleni urządzonej teren ogrodów działkowych teren infrastruktury technicznej
profil dodatkowy	teren wielkotowarowej produkcji rolnej teren rolnictwa z zakazem zabudowy teren usług teren zieleni naturalnej teren lasu teren wód

maksymalna nadziemna intensywnosc zabudowy	0.6
maksymalny udzial powierzchni zabudowy	30%
maksymalna wysokosc zabudowy	15.0 m
minimalny udzial powierzchni biologicznie czynnej	30%
geometria Nie można pobrać podglądu podkładu mapowego. Usługa WMTS jest teraz niedostępna.	
plan	https://www.gov.pl/zagospodarowanieprzestrzenne/app/AktPlanowaniaPrzestrzennego/PL.ZIPPZP.12074/100106-POG/1POG

strefa planistyczna	PL.ZIPPZP.12074_100106-POG_1POG-389SZ_20260925T120000
identifier	https://www.gov.pl/zagospodarowanieprzestrzenne/app/StrefaPlanistyczna/PL.ZIPPZP.12074/100106-POG/1POG-389SZ/20260925T120000
przestrzen nazw	PL.ZIPPZP.12074/100106-POG
lokalny id	1POG-389SZ
wersja id	20260925T120000
poczatek wersji obiektu	2026-09-25T12:00
nazwa	strefa wielofunkcyjna z zabudową zagrodową
oznaczenie	389SZ
symbol	SZ
obowiazuje od	2024-09-30
obowiazuje do	obecnie
status	w opracowaniu https://inspire.ec.europa.eu/codelist/ProcessStepGeneralValue/elaboration
charakter ustalenia	ogólnie wiążące https://inspire.ec.europa.eu/codelist/RegulationNatureValue/generallyBinding
profil podstawowy	teren zabudowy zagrodowej teren produkcji w gospodarstwach rolnych teren akwakultury i obsługi rybactwa teren komunikacji teren zieleni urządzonej teren ogrodów działkowych teren infrastruktury technicznej
profil dodatkowy	teren wielkotowarowej produkcji rolnej teren rolnictwa z zakazem zabudowy

	teren usług teren zieleni naturalnej teren lasu teren wód
maksymalna nadziemna intensywnosc zabudowy	0.6
maksymalny udzial powierzchni zabudowy	30%
maksymalna wysokosc zabudowy	15.0 m
minimalny udzial powierzchni biologicznie czynnej	30%
geometria	
plan	https://www.gov.pl/zagospodarowanieprzestrzenne/app/AktPlanowaniaPrzestrzennego/PL.ZIPPZP.12074/100106-POG/1POG

strefa planistyczna	PL.ZIPPZP.12074_100106-POG_1POG-390SZ_20260925T120000
identifier	https://www.gov.pl/zagospodarowanieprzestrzenne/app/StrefaPlanistyczna/PL.ZIPPZP.12074/100106-POG/1POG-390SZ/20260925T120000
przestrzen nazw	PL.ZIPPZP.12074/100106-POG
lokalny id	1POG-390SZ
wersja id	20260925T120000
poczatek wersji obiektu	2026-09-25T12:00
nazwa	strefa wielofunkcyjna z zabudową zagrodową
oznaczenie	390SZ
symbol	SZ
obowiazuje od	2024-09-30
obowiazuje do	obecnie
status	w opracowaniu https://inspire.ec.europa.eu/codelist/ProcessStepGeneralValue/elaboration
charakter ustalenia	ogólnie wiążące https://inspire.ec.europa.eu/codelist/RegulationNatureValue/generallyBinding
profil podstawowy	teren zabudowy zagrodowej teren produkcji w gospodarstwach rolnych teren akwakultury i obsługi rybactwa teren komunikacji teren zieleni urządzonej

	teren ogrodów działkowych teren infrastruktury technicznej
profil dodatkowy	teren wielkotowarowej produkcji rolnej teren rolnictwa z zakazem zabudowy teren usług teren zieleni naturalnej teren lasu teren wód
maksymalna nadziemna intensywnosc zabudowy	0.6
maksymalny udzial powierzchni zabudowy	30%
maksymalna wysokosc zabudowy	15.0 m
minimalny udzial powierzchni biologicznie czynnej	30%
geometria	
plan	https://www.gov.pl/zagospodarowanieprzestrzenne/app/AktPlanowaniaPrzestrzennego/PL.ZIPPZP.12074/100106-POG/1POG

strefa planistyczna	PL.ZIPPZP.12074_100106-POG_1POG-391SZ_20260925T120000
identifier	https://www.gov.pl/zagospodarowanieprzestrzenne/app/StrefaPlanistyczna/PL.ZIPPZP.12074/100106-POG/1POG-391SZ/20260925T120000
przestrzen nazw	PL.ZIPPZP.12074/100106-POG
lokalny id	1POG-391SZ
wersja id	20260925T120000
poczatek wersji obiektu	2026-09-25T12:00
nazwa	strefa wielofunkcyjna z zabudową zagrodową
oznaczenie	391SZ
symbol	SZ
obowiazuje od	2024-09-30
obowiazuje do	obecnie
status	w opracowaniu https://inspire.ec.europa.eu/codelist/ProcessStepGeneralValue/elaboration
charakter ustalenia	ogólnie wiążące https://inspire.ec.europa.eu/codelist/RegulationNatureValue/generallyBinding

profil podstawowy	teren zabudowy zagrodowej teren produkcji w gospodarstwach rolnych teren akwakultury i obsługi rybactwa teren komunikacji teren zieleni urządzonej teren ogrodów działkowych teren infrastruktury technicznej
profil dodatkowy	teren wielkotowarowej produkcji rolnej teren rolnictwa z zakazem zabudowy teren usług teren zieleni naturalnej teren lasu teren wód
maksymalna nadziemna intensywnosc zabudowy	0.6
maksymalny udzial powierzchni zabudowy	30%
maksymalna wysokosc zabudowy	15.0 m
minimalny udzial powierzchni biologicznie czynnej	30%
geometria Nie można pobrać podglądu podkładu mapowego. Usługa WMTS jest teraz niedostępna.	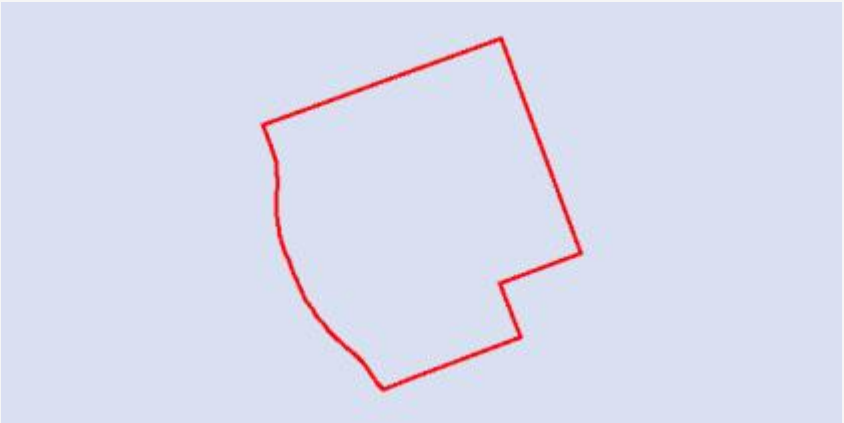
plan	https://www.gov.pl/zagospodarowanieprzestrzenne/app/AktPlanowaniaPrzestrzennego/PL.ZIPPZP.12074/100106-POG/1POG

strefa planistyczna	PL.ZIPPZP.12074_100106-POG_1POG-392SZ_20260925T120000
identifier	https://www.gov.pl/zagospodarowanieprzestrzenne/app/StrefaPlanistyczna/PL.ZIPPZP.12074/100106-POG/1POG-392SZ/20260925T120000
przestrzen nazw	PL.ZIPPZP.12074/100106-POG
lokalny id	1POG-392SZ
wersja id	20260925T120000
poczatek wersji obiektu	2026-09-25T12:00
nazwa	strefa wielofunkcyjna z zabudową zagrodową
oznaczenie	392SZ
symbol	SZ
obowiazuje od	2024-09-30
obowiazuje do	obecnie
status	w opracowaniu https://inspire.ec.europa.eu/codelist/ProcessStepGeneralValue

	/elaboration
charakter ustalenia	ogólnie wiążące https://inspire.ec.europa.eu/codelist/RegulationNatureValue/generallyBinding
profil podstawowy	teren zabudowy zagrodowej teren produkcji w gospodarstwach rolnych teren akwakultury i obsługi rybactwa teren komunikacji teren zieleni urządzonej teren ogrodów działkowych teren infrastruktury technicznej
profil dodatkowy	teren wielkotowarowej produkcji rolnej teren rolnictwa z zakazem zabudowy teren usług teren zieleni naturalnej teren lasu teren wód
maksymalna nadziemna intensywnosc zabudowy	0.6
maksymalny udzial powierzchni zabudowy	30%
maksymalna wysokosc zabudowy	15.0 m
minimalny udzial powierzchni biologicznie czynnej	30%
geometria	
plan	https://www.gov.pl/zagospodarowanieprzestrzenne/app/AktPlanowaniaPrzestrzennego/PL.ZIPPZP.12074/100106-POG/1POG

strefa planistyczna	PL.ZIPPZP.12074_100106-POG_1POG-393SZ_20260925T120000
identifier	https://www.gov.pl/zagospodarowanieprzestrzenne/app/StrefaPlanistyczna/PL.ZIPPZP.12074/100106-POG/1POG-393SZ/20260925T120000
przestrzen nazw	PL.ZIPPZP.12074/100106-POG
lokalny id	1POG-393SZ
wersja id	20260925T120000
poczatek wersji obiektu	2026-09-25T12:00
nazwa	strefa wielofunkcyjna z zabudową zagrodową
oznaczenie	393SZ
symbol	SZ

obowiazuje od	2024-09-30
obowiazuje do	obecnie
status	w opracowaniu https://inspire.ec.europa.eu/codelist/ProcessStepGeneralValue/elaboration
charakter ustalenia	ogólnie wiążące https://inspire.ec.europa.eu/codelist/RegulationNatureValue/generallyBinding
profil podstawowy	teren zabudowy zagrodowej teren produkcji w gospodarstwach rolnych teren akwakultury i obsługi rybactwa teren komunikacji teren zieleni urządzonej teren ogrodów działkowych teren infrastruktury technicznej
profil dodatkowy	teren zieleni naturalnej teren wód
maksymalna nadziemna intensywnosc zabudowy	0
maksymalny udzial powierzchni zabudowy	0%
maksymalna wysokosc zabudowy	0.0 m
minimalny udzial powierzchni biologicznie czynnej	30%
geometria Nie można pobrać podglądu podkładu mapowego. Usługa WMTS jest teraz niedostępna.	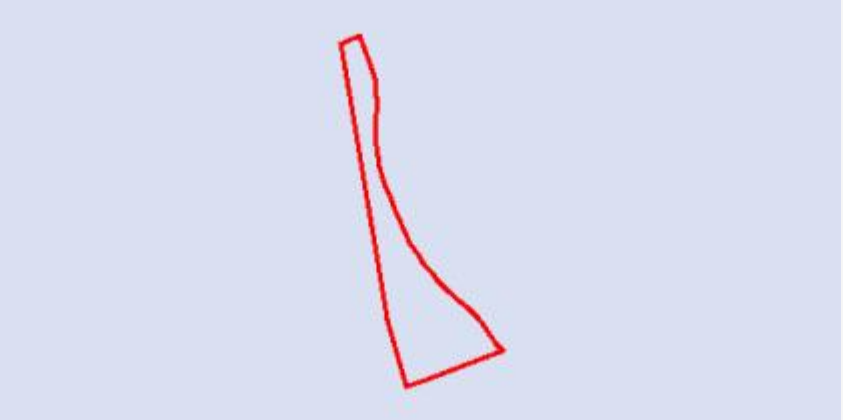
plan	https://www.gov.pl/zagospodarowanieprzestrzenne/app/AktPlanowaniaPrzestrzennego/PL.ZIPPZP.12074/100106-POG/1POG

strefa planistyczna	PL.ZIPPZP.12074_100106-POG_1POG-394SZ_20260925T120000
identifier	https://www.gov.pl/zagospodarowanieprzestrzenne/app/StrefaPlanistyczna/PL.ZIPPZP.12074/100106-POG/1POG-394SZ/20260925T120000
przestrzen nazw	PL.ZIPPZP.12074/100106-POG
lokalny id	1POG-394SZ
wersja id	20260925T120000
poczatek wersji obiektu	2026-09-25T12:00
nazwa	strefa wielofunkcyjna z zabudową zagrodową
oznaczenie	394SZ
symbol	SZ

obowiazuje od	2024-09-30
obowiazuje do	obecnie
status	w opracowaniu https://inspire.ec.europa.eu/codelist/ProcessStepGeneralValue/elaboration
charakter ustalenia	ogólnie wiążące https://inspire.ec.europa.eu/codelist/RegulationNatureValue/generallyBinding
profil podstawowy	teren zabudowy zagrodowej teren produkcji w gospodarstwach rolnych teren akwakultury i obsługi rybactwa teren komunikacji teren zieleni urządzonej teren ogrodów działkowych teren infrastruktury technicznej
profil dodatkowy	teren wielkotowarowej produkcji rolnej teren rolnictwa z zakazem zabudowy teren usług teren zieleni naturalnej teren lasu teren wód
maksymalna nadziemna intensywnosc zabudowy	0.6
maksymalny udzial powierzchni zabudowy	30%
maksymalna wysokosc zabudowy	15.0 m
minimalny udzial powierzchni biologicznie czynnej	30%
geometria	
plan	https://www.gov.pl/zagospodarowanieprzestrzenne/app/AktPlanowaniaPrzestrzennego/PL.ZIPPZP.12074/100106-POG/1POG

strefa planistyczna	PL.ZIPPZP.12074_100106-POG_1POG-395SZ_20260925T120000
identifier	https://www.gov.pl/zagospodarowanieprzestrzenne/app/StrefaPlanistyczna/PL.ZIPPZP.12074/100106-POG/1POG-395SZ/20260925T120000
przestrzen nazw	PL.ZIPPZP.12074/100106-POG
lokalny id	1POG-395SZ
wersja id	20260925T120000
poczatek wersji obiektu	2026-09-25T12:00

nazwa	strefa wielofunkcyjna z zabudową zagrodową
oznaczenie	395SZ
symbol	SZ
obowiazuje od	2024-09-30
obowiazuje do	obecnie
status	w opracowaniu https://inspire.ec.europa.eu/codelist/ProcessStepGeneralValue/elaboration
charakter ustalenia	ogólnie wiążące https://inspire.ec.europa.eu/codelist/RegulationNatureValue/generallyBinding
profil podstawowy	teren zabudowy zagrodowej teren produkcji w gospodarstwach rolnych teren akwakultury i obsługi rybactwa teren komunikacji teren zieleni urządzonej teren ogrodów działkowych teren infrastruktury technicznej
profil dodatkowy	teren wielkotowarowej produkcji rolnej teren rolnictwa z zakazem zabudowy teren usług teren zieleni naturalnej teren lasu teren wód
maksymalna nadziemna intensywnosc zabudowy	0.6
maksymalny udzial powierzchni zabudowy	30%
maksymalna wysokosc zabudowy	15.0 m
minimalny udzial powierzchni biologicznie czynnej	30%
geometria	
plan	https://www.gov.pl/zagospodarowanieprzestrzenne/app/AktPlanowaniaPrzestrzennego/PL.ZIPPZP.12074/100106-POG/1POG

strefa planistyczna	PL.ZIPPZP.12074_100106-POG_1POG-396SZ_20260925T120000
identifier	https://www.gov.pl/zagospodarowanieprzestrzenne/app/StrefaPlanistyczna/PL.ZIPPZP.12074/100106-POG/1POG-396SZ/20260925T120000
przestrzen nazw	PL.ZIPPZP.12074/100106-POG

lokalny id	1POG-396SZ
wersja id	20260925T120000
poczatek wersji obiektu	2026-09-25T12:00
nazwa	strefa wielofunkcyjna z zabudową zagrodową
oznaczenie	396SZ
symbol	SZ
obowiazuje od	2024-09-30
obowiazuje do	obecnie
status	w opracowaniu https://inspire.ec.europa.eu/codelist/ProcessStepGeneralValue/elaboration
charakter ustalenia	ogólnie wiążące https://inspire.ec.europa.eu/codelist/RegulationNatureValue/generallyBinding
profil podstawowy	teren zabudowy zagrodowej teren produkcji w gospodarstwach rolnych teren akwakultury i obsługi rybactwa teren komunikacji teren zieleni urządzonej teren ogrodów działkowych teren infrastruktury technicznej
profil dodatkowy	teren wielkotowarowej produkcji rolnej teren rolnictwa z zakazem zabudowy teren usług teren zieleni naturalnej teren lasu teren wód
maksymalna nadziemna intensywnosc zabudowy	0.6
maksymalny udzial powierzchni zabudowy	30%
maksymalna wysokosc zabudowy	15.0 m
minimalny udzial powierzchni biologicznie czynnej	30%
geometria Nie można pobrać podglądu podkładu mapowego. Usługa WMTS jest teraz niedostępna.	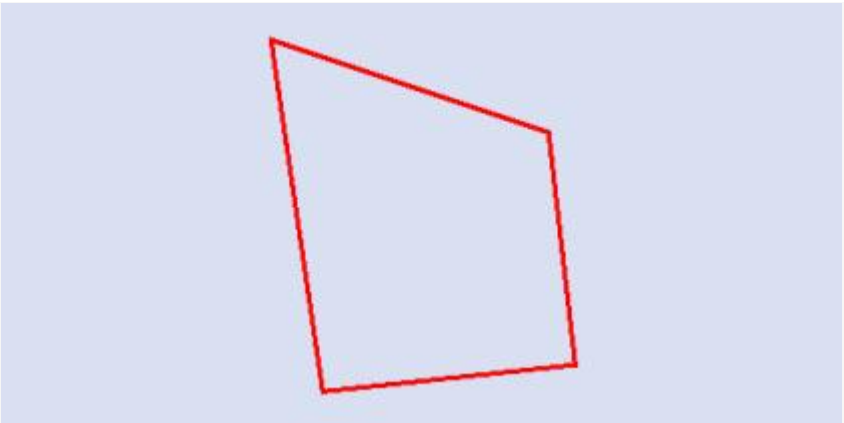
plan	https://www.gov.pl/zagospodarowanieprzestrzenne/app/AktPlanowaniaPrzestrzennego/PL.ZIPPZP.12074/100106-POG/1POG

strefa planistyczna	PL.ZIPPZP.12074_100106-POG_1POG-397SZ_20260925T120000

identifier	https://www.gov.pl/zagospodarowanieprzestrzenne/app/StrefaPlanistyczna/PL.ZIPPZP.12074/100106-POG/1POG-397SZ/20260925T120000
przestrzen nazw	PL.ZIPPZP.12074/100106-POG
lokalny id	1POG-397SZ
wersja id	20260925T120000
poczatek wersji obiektu	2026-09-25T12:00
nazwa	strefa wielofunkcyjna z zabudową zagrodową
oznaczenie	397SZ
symbol	SZ
obowiazuje od	2024-09-30
obowiazuje do	obecnie
status	w opracowaniu https://inspire.ec.europa.eu/codelist/ProcessStepGeneralValue/elaboration
charakter ustalenia	ogólnie wiążące https://inspire.ec.europa.eu/codelist/RegulationNatureValue/generallyBinding
profil podstawowy	teren zabudowy zagrodowej teren produkcji w gospodarstwach rolnych teren akwakultury i obsługi rybactwa teren komunikacji teren zieleni urządzonej teren ogrodów działkowych teren infrastruktury technicznej
profil dodatkowy	teren wielkotowarowej produkcji rolnej teren rolnictwa z zakazem zabudowy teren usług teren zieleni naturalnej teren lasu teren wód
maksymalna nadziemna intensywnosc zabudowy	0.6
maksymalny udzial powierzchni zabudowy	30%
maksymalna wysokosc zabudowy	15.0 m
minimalny udzial powierzchni biologicznie czynnej	30%
geometria	

plan	https://www.gov.pl/zagospodarowanieprzestrzenne/app/AktPlanowaniaPrzestrzennego/PL.ZIPPZP.12074/100106-POG/1POG
strefa planistyczna	PL.ZIPPZP.12074_100106-POG_1POG-398SZ_20260925T120000
identifier	https://www.gov.pl/zagospodarowanieprzestrzenne/app/StrefaPlanistyczna/PL.ZIPPZP.12074/100106-POG/1POG-398SZ/20260925T120000
przestrzen nazw	PL.ZIPPZP.12074/100106-POG
lokalny id	1POG-398SZ
wersja id	20260925T120000
poczatek wersji obiektu	2026-09-25T12:00
nazwa	strefa wielofunkcyjna z zabudową zagrodową
oznaczenie	398SZ
symbol	SZ
obowiazuje od	2024-09-30
obowiazuje do	obecnie
status	w opracowaniu https://inspire.ec.europa.eu/codelist/ProcessStepGeneralValue/elaboration
charakter ustalenia	ogólnie wiążące https://inspire.ec.europa.eu/codelist/RegulationNatureValue/generallyBinding
profil podstawowy	teren zabudowy zagrodowej teren produkcji w gospodarstwach rolnych teren akwakultury i obsługi rybactwa teren komunikacji teren zieleni urządzonej teren ogrodów działkowych teren infrastruktury technicznej
profil dodatkowy	teren wielkotowarowej produkcji rolnej teren rolnictwa z zakazem zabudowy teren usług teren zieleni naturalnej teren lasu teren wód
maksymalna nadziemna intensywnosc zabudowy	0.6
maksymalny udzial powierzchni zabudowy	30%
maksymalna wysokosc zabudowy	15.0 m
minimalny udzial powierzchni biologicznie czynnej	30%
geometria Nie można pobrać podglądu podkładu mapowego. Usługa WMTS jest teraz niedostępna.	



plan	https://www.gov.pl/zagospodarowanieprzestrzenne/app/AktPlanowaniaPrzestrzennego/PL.ZIPPZP.12074/100106-POG/1POG

strefa planistyczna	PL.ZIPPZP.12074_100106-POG_1POG-399SZ_20260925T120000
identifier	https://www.gov.pl/zagospodarowanieprzestrzenne/app/StrefaPlanistyczna/PL.ZIPPZP.12074/100106-POG/1POG-399SZ/20260925T120000
przestrzen nazw	PL.ZIPPZP.12074/100106-POG
lokalny id	1POG-399SZ
wersja id	20260925T120000
poczatek wersji obiektu	2026-09-25T12:00
nazwa	strefa wielofunkcyjna z zabudową zagrodową
oznaczenie	399SZ
symbol	SZ
obowiazuje od	2024-09-30
obowiazuje do	obecnie
status	w opracowaniu https://inspire.ec.europa.eu/codelist/ProcessStepGeneralValue/elaboration
charakter ustalenia	ogólnie wiążące https://inspire.ec.europa.eu/codelist/RegulationNatureValue/generallyBinding
profil podstawowy	teren zabudowy zagrodowej teren produkcji w gospodarstwach rolnych teren akwakultury i obsługi rybactwa teren komunikacji teren zieleni urządzonej teren ogrodów działkowych teren infrastruktury technicznej
profil dodatkowy	teren wielkotowarowej produkcji rolnej teren rolnictwa z zakazem zabudowy teren usług teren zieleni naturalnej teren lasu teren wód
maksymalna nadziemna intensywnosc zabudowy	0.6
maksymalny udzial powierzchni zabudowy	30%

maksymalna wysokosc zabudowy	15.0 m
minimalny udzial powierzchni biologicznie czynnej	30%
geometria Nie można pobrać podglądu podkładu mapowego. Usługa WMTS jest teraz niedostępna.	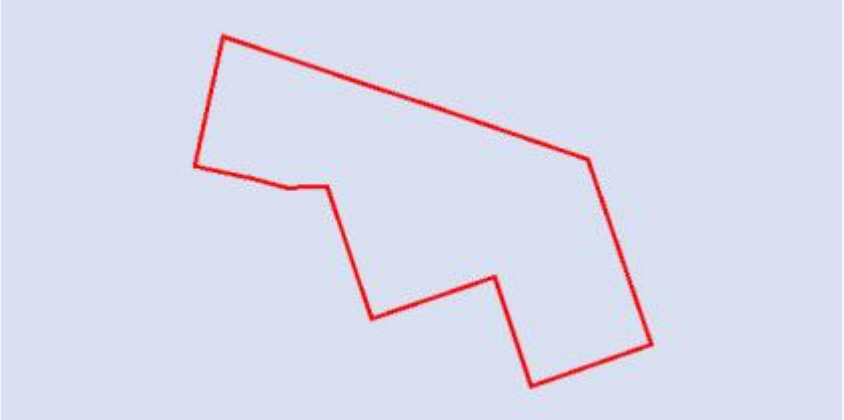
plan	https://www.gov.pl/zagospodarowanieprzestrzenne/app/AktPlanowaniaPrzestrzennego/PL.ZIPPZP.12074/100106-POG/1POG

strefa planistyczna	PL.ZIPPZP.12074_100106-POG_1POG-400SZ_20260925T120000
identifier	https://www.gov.pl/zagospodarowanieprzestrzenne/app/StrefaPlanistyczna/PL.ZIPPZP.12074/100106-POG/1POG-400SZ/20260925T120000
przestrzen nazw	PL.ZIPPZP.12074/100106-POG
lokalny id	1POG-400SZ
wersja id	20260925T120000
poczatek wersji obiektu	2026-09-25T12:00
nazwa	strefa wielofunkcyjna z zabudową zagrodową
oznaczenie	400SZ
symbol	SZ
obowiazuje od	2024-09-30
obowiazuje do	obecnie
status	w opracowaniu https://inspire.ec.europa.eu/codelist/ProcessStepGeneralValue/elaboration
charakter ustalenia	ogólnie wiążące https://inspire.ec.europa.eu/codelist/RegulationNatureValue/generallyBinding
profil podstawowy	teren zabudowy zagrodowej teren produkcji w gospodarstwach rolnych teren akwakultury i obsługi rybactwa teren komunikacji teren zieleni urządzonej teren ogrodów działkowych teren infrastruktury technicznej
profil dodatkowy	teren wielkotowarowej produkcji rolnej teren rolnictwa z zakazem zabudowy teren usług teren zieleni naturalnej teren lasu teren wód

maksymalna nadziemna intensywnosc zabudowy	0.6
maksymalny udzial powierzchni zabudowy	30%
maksymalna wysokosc zabudowy	15.0 m
minimalny udzial powierzchni biologicznie czynnej	30%
geometria	
plan	https://www.gov.pl/zagospodarowanieprzestrzenne/app/AktPlanowaniaPrzestrzennego/PL.ZIPPZP.12074/100106-POG/1POG

strefa planistyczna	PL.ZIPPZP.12074_100106-POG_1POG-401SZ_20260925T120000
identifier	https://www.gov.pl/zagospodarowanieprzestrzenne/app/StrefaPlanistyczna/PL.ZIPPZP.12074/100106-POG/1POG-401SZ/20260925T120000
przestrzen nazw	PL.ZIPPZP.12074/100106-POG
lokalny id	1POG-401SZ
wersja id	20260925T120000
poczatek wersji obiektu	2026-09-25T12:00
nazwa	strefa wielofunkcyjna z zabudową zagrodową
oznaczenie	401SZ
symbol	SZ
obowiazuje od	2024-09-30
obowiazuje do	obecnie
status	w opracowaniu https://inspire.ec.europa.eu/codelist/ProcessStepGeneralValue/elaboration
charakter ustalenia	ogólnie wiążące https://inspire.ec.europa.eu/codelist/RegulationNatureValue/generallyBinding
profil podstawowy	teren zabudowy zagrodowej teren produkcji w gospodarstwach rolnych teren akwakultury i obsługi rybactwa teren komunikacji teren zieleni urządzonej teren ogrodów działkowych teren infrastruktury technicznej
profil dodatkowy	teren wielkotowarowej produkcji rolnej teren rolnictwa z zakazem zabudowy

	teren usług teren zieleni naturalnej teren lasu teren wód
maksymalna nadziemna intensywnosc zabudowy	0.6
maksymalny udzial powierzchni zabudowy	30%
maksymalna wysokosc zabudowy	15.0 m
minimalny udzial powierzchni biologicznie czynnej	30%
geometria	
plan	https://www.gov.pl/zagospodarowanieprzestrzenne/app/AktPlanowaniaPrzestrzennego/PL.ZIPPZP.12074/100106-POG/1POG

strefa planistyczna	PL.ZIPPZP.12074_100106-POG_1POG-402SZ_20260925T120000
identifier	https://www.gov.pl/zagospodarowanieprzestrzenne/app/StrefaPlanistyczna/PL.ZIPPZP.12074/100106-POG/1POG-402SZ/20260925T120000
przestrzen nazw	PL.ZIPPZP.12074/100106-POG
lokalny id	1POG-402SZ
wersja id	20260925T120000
poczatek wersji obiektu	2026-09-25T12:00
nazwa	strefa wielofunkcyjna z zabudową zagrodową
oznaczenie	402SZ
symbol	SZ
obowiazuje od	2024-09-30
obowiazuje do	obecnie
status	w opracowaniu https://inspire.ec.europa.eu/codelist/ProcessStepGeneralValue/elaboration
charakter ustalenia	ogólnie wiążące https://inspire.ec.europa.eu/codelist/RegulationNatureValue/generallyBinding
profil podstawowy	teren zabudowy zagrodowej teren produkcji w gospodarstwach rolnych teren akwakultury i obsługi rybactwa teren komunikacji teren zieleni urządzonej

	teren ogrodów działkowych teren infrastruktury technicznej
profil dodatkowy	teren wielkotowarowej produkcji rolnej teren rolnictwa z zakazem zabudowy teren usług teren zieleni naturalnej teren lasu teren wód
maksymalna nadziemna intensywnosc zabudowy	0.6
maksymalny udzial powierzchni zabudowy	30%
maksymalna wysokosc zabudowy	15.0 m
minimalny udzial powierzchni biologicznie czynnej	30%
geometria	
plan	https://www.gov.pl/zagospodarowanieprzestrzenne/app/AktPlanowaniaPrzestrzennego/PL.ZIPPZP.12074/100106-POG/1POG

strefa planistyczna	PL.ZIPPZP.12074_100106-POG_1POG-403SZ_20260925T120000
identifier	https://www.gov.pl/zagospodarowanieprzestrzenne/app/StrefaPlanistyczna/PL.ZIPPZP.12074/100106-POG/1POG-403SZ/20260925T120000
przestrzen nazw	PL.ZIPPZP.12074/100106-POG
lokalny id	1POG-403SZ
wersja id	20260925T120000
poczatek wersji obiektu	2026-09-25T12:00
nazwa	strefa wielofunkcyjna z zabudową zagrodową
oznaczenie	403SZ
symbol	SZ
obowiazuje od	2024-09-30
obowiazuje do	obecnie
status	w opracowaniu https://inspire.ec.europa.eu/codelist/ProcessStepGeneralValue/elaboration
charakter ustalenia	ogólnie wiążące https://inspire.ec.europa.eu/codelist/RegulationNatureValue/generallyBinding

profil podstawowy	teren zabudowy zagrodowej teren produkcji w gospodarstwach rolnych teren akwakultury i obsługi rybactwa teren komunikacji teren zieleni urządzonej teren ogrodów działkowych teren infrastruktury technicznej
profil dodatkowy	teren wielkotowarowej produkcji rolnej teren rolnictwa z zakazem zabudowy teren usług teren zieleni naturalnej teren lasu teren wód
maksymalna nadziemna intensywnosc zabudowy	0.6
maksymalny udzial powierzchni zabudowy	30%
maksymalna wysokosc zabudowy	15.0 m
minimalny udzial powierzchni biologicznie czynnej	30%
geometria Nie można pobrać podglądu podkładu mapowego. Usługa WMTS jest teraz niedostępna.	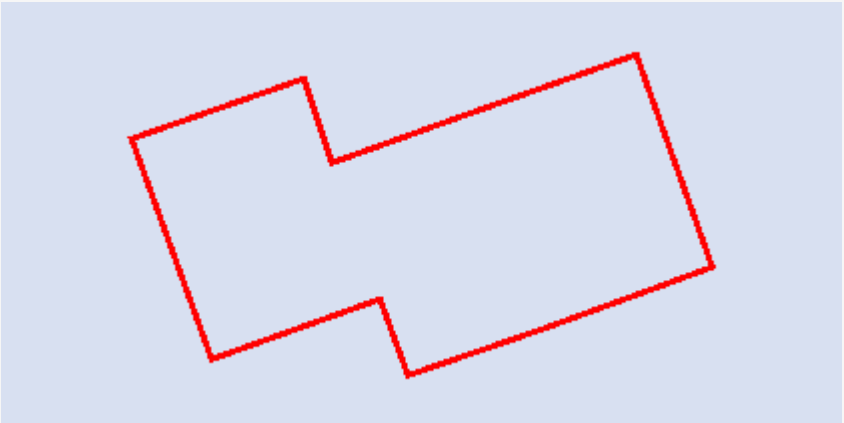
plan	https://www.gov.pl/zagospodarowanieprzestrzenne/app/AktPlanowaniaPrzestrzennego/PL.ZIPPZP.12074/100106-POG/1POG

strefa planistyczna	PL.ZIPPZP.12074_100106-POG_1POG-404SZ_20260925T120000
identifier	https://www.gov.pl/zagospodarowanieprzestrzenne/app/StrefaPlanistyczna/PL.ZIPPZP.12074/100106-POG/1POG-404SZ/20260925T120000
przestrzen nazw	PL.ZIPPZP.12074/100106-POG
lokalny id	1POG-404SZ
wersja id	20260925T120000
poczatek wersji obiektu	2026-09-25T12:00
nazwa	strefa wielofunkcyjna z zabudową zagrodową
oznaczenie	404SZ
symbol	SZ
obowiazuje od	2024-09-30
obowiazuje do	obecnie
status	w opracowaniu https://inspire.ec.europa.eu/codelist/ProcessStepGeneralValue

	/elaboration
charakter ustalenia	ogólnie wiążące https://inspire.ec.europa.eu/codelist/RegulationNatureValue/generallyBinding
profil podstawowy	teren zabudowy zagrodowej teren produkcji w gospodarstwach rolnych teren akwakultury i obsługi rybactwa teren komunikacji teren zieleni urządzonej teren ogrodów działkowych teren infrastruktury technicznej
profil dodatkowy	teren wielkotowarowej produkcji rolnej teren rolnictwa z zakazem zabudowy teren usług teren zieleni naturalnej teren lasu teren wód
maksymalna nadziemna intensywnosc zabudowy	0.8
maksymalny udzial powierzchni zabudowy	40%
maksymalna wysokosc zabudowy	15.0 m
minimalny udzial powierzchni biologicznie czynnej	30%
geometria	
plan	https://www.gov.pl/zagospodarowanieprzestrzenne/app/AktPlanowaniaPrzestrzennego/PL.ZIPPZP.12074/100106-POG/1POG

strefa planistyczna	PL.ZIPPZP.12074_100106-POG_1POG-405SZ_20260925T120000
identifier	https://www.gov.pl/zagospodarowanieprzestrzenne/app/StrefaPlanistyczna/PL.ZIPPZP.12074/100106-POG/1POG-405SZ/20260925T120000
przestrzen nazw	PL.ZIPPZP.12074/100106-POG
lokalny id	1POG-405SZ
wersja id	20260925T120000
poczatek wersji obiektu	2026-09-25T12:00
nazwa	strefa wielofunkcyjna z zabudową zagrodową
oznaczenie	405SZ
symbol	SZ

obowiazuje od	2024-09-30
obowiazuje do	obecnie
status	w opracowaniu https://inspire.ec.europa.eu/codelist/ProcessStepGeneralValue/elaboration
charakter ustalenia	ogólnie wiążące https://inspire.ec.europa.eu/codelist/RegulationNatureValue/generallyBinding
profil podstawowy	teren zabudowy zagrodowej teren produkcji w gospodarstwach rolnych teren akwakultury i obsługi rybactwa teren komunikacji teren zieleni urządzonej teren ogrodów działkowych teren infrastruktury technicznej
profil dodatkowy	teren zieleni naturalnej teren wód
maksymalna nadziemna intensywnosc zabudowy	0
maksymalny udzial powierzchni zabudowy	0%
maksymalna wysokosc zabudowy	0.0 m
minimalny udzial powierzchni biologicznie czynnej	30%
geometria Nie można pobrać podglądu podkładu mapowego. Usługa WMTS jest teraz niedostępna.	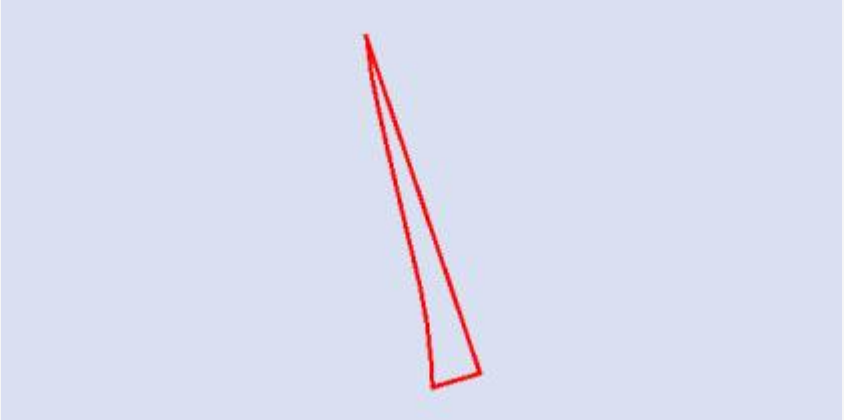
plan	https://www.gov.pl/zagospodarowanieprzestrzenne/app/AktPlanowaniaPrzestrzennego/PL.ZIPPZP.12074/100106-POG/1POG

strefa planistyczna	PL.ZIPPZP.12074_100106-POG_1POG-406SZ_20260925T120000
identifier	https://www.gov.pl/zagospodarowanieprzestrzenne/app/StrefaPlanistyczna/PL.ZIPPZP.12074/100106-POG/1POG-406SZ/20260925T120000
przestrzen nazw	PL.ZIPPZP.12074/100106-POG
lokalny id	1POG-406SZ
wersja id	20260925T120000
poczatek wersji obiektu	2026-09-25T12:00
nazwa	strefa wielofunkcyjna z zabudową zagrodową
oznaczenie	406SZ
symbol	SZ

obowiazuje od	2024-09-30
obowiazuje do	obecnie
status	w opracowaniu https://inspire.ec.europa.eu/codelist/ProcessStepGeneralValue/elaboration
charakter ustalenia	ogólnie wiążące https://inspire.ec.europa.eu/codelist/RegulationNatureValue/generallyBinding
profil podstawowy	teren zabudowy zagrodowej teren produkcji w gospodarstwach rolnych teren akwakultury i obsługi rybactwa teren komunikacji teren zieleni urządzonej teren ogrodów działkowych teren infrastruktury technicznej
profil dodatkowy	teren wielkotowarowej produkcji rolnej teren rolnictwa z zakazem zabudowy teren usług teren zieleni naturalnej teren lasu teren wód
maksymalna nadziemna intensywnosc zabudowy	0.6
maksymalny udzial powierzchni zabudowy	30%
maksymalna wysokosc zabudowy	15.0 m
minimalny udzial powierzchni biologicznie czynnej	30%
geometria	
plan	https://www.gov.pl/zagospodarowanieprzestrzenne/app/AktPlanowaniaPrzestrzennego/PL.ZIPPZP.12074/100106-POG/1POG

strefa planistyczna	PL.ZIPPZP.12074_100106-POG_1POG-407SZ_20260925T120000
identifier	https://www.gov.pl/zagospodarowanieprzestrzenne/app/StrefaPlanistyczna/PL.ZIPPZP.12074/100106-POG/1POG-407SZ/20260925T120000
przestrzen nazw	PL.ZIPPZP.12074/100106-POG
lokalny id	1POG-407SZ
wersja id	20260925T120000
poczatek wersji obiektu	2026-09-25T12:00

nazwa	strefa wielofunkcyjna z zabudową zagrodową
oznaczenie	407SZ
symbol	SZ
obowiazuje od	2024-09-30
obowiazuje do	obecnie
status	w opracowaniu https://inspire.ec.europa.eu/codelist/ProcessStepGeneralValue/elaboration
charakter ustalenia	ogólnie wiążące https://inspire.ec.europa.eu/codelist/RegulationNatureValue/generallyBinding
profil podstawowy	teren zabudowy zagrodowej teren produkcji w gospodarstwach rolnych teren akwakultury i obsługi rybactwa teren komunikacji teren zieleni urządzonej teren ogrodów działkowych teren infrastruktury technicznej
profil dodatkowy	teren wielkotowarowej produkcji rolnej teren rolnictwa z zakazem zabudowy teren usług teren zieleni naturalnej teren lasu teren wód
maksymalna nadziemna intensywnosc zabudowy	0.6
maksymalny udzial powierzchni zabudowy	30%
maksymalna wysokosc zabudowy	15.0 m
minimalny udzial powierzchni biologicznie czynnej	30%
geometria Nie można pobrać podglądu podkładu mapowego. Usługa WMTS jest teraz niedostępna.	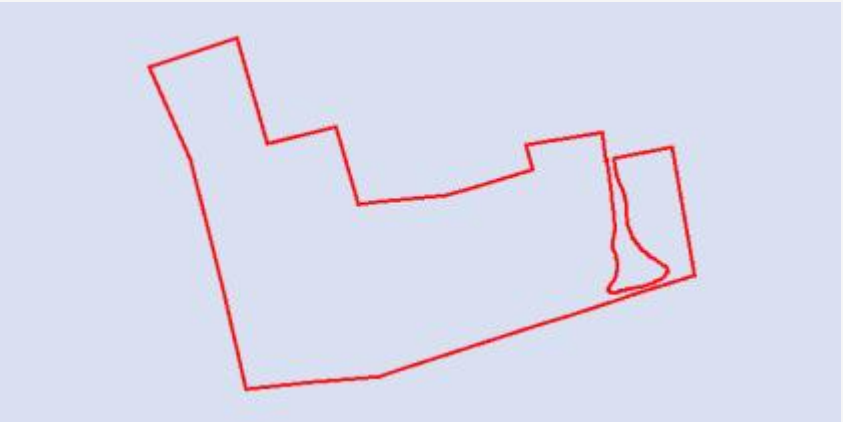
plan	https://www.gov.pl/zagospodarowanieprzestrzenne/app/AktPlanowaniaPrzestrzennego/PL.ZIPPZP.12074/100106-POG/1POG

strefa planistyczna	PL.ZIPPZP.12074_100106-POG_1POG-408SZ_20260925T120000
identifier	https://www.gov.pl/zagospodarowanieprzestrzenne/app/StrefaPlanistyczna/PL.ZIPPZP.12074/100106-POG/1POG-408SZ/20260925T120000
przestrzen nazw	PL.ZIPPZP.12074/100106-POG

lokalny id	1POG-408SZ
wersja id	20260925T120000
poczatek wersji obiektu	2026-09-25T12:00
nazwa	strefa wielofunkcyjna z zabudową zagrodową
oznaczenie	408SZ
symbol	SZ
obowiazuje od	2024-09-30
obowiazuje do	obecnie
status	w opracowaniu https://inspire.ec.europa.eu/codelist/ProcessStepGeneralValue/elaboration
charakter ustalenia	ogólnie wiążące https://inspire.ec.europa.eu/codelist/RegulationNatureValue/generallyBinding
profil podstawowy	teren zabudowy zagrodowej teren produkcji w gospodarstwach rolnych teren akwakultury i obsługi rybactwa teren komunikacji teren zieleni urządzonej teren ogrodów działkowych teren infrastruktury technicznej
profil dodatkowy	teren zieleni naturalnej teren wód
maksymalna nadziemna intensywnosc zabudowy	0
maksymalny udzial powierzchni zabudowy	0%
maksymalna wysokosc zabudowy	0.0 m
minimalny udzial powierzchni biologicznie czynnej	30%
geometria	
plan	https://www.gov.pl/zagospodarowanieprzestrzenne/app/AktPlanowaniaPrzestrzennego/PL.ZIPPZP.12074/100106-POG/1POG

strefa planistyczna	PL.ZIPPZP.12074_100106-POG_1POG-409SZ_20260925T120000
identifier	https://www.gov.pl/zagospodarowanieprzestrzenne/app/StrefaPlanistyczna/PL.ZIPPZP.12074/100106-POG/1POG-409SZ/20260925T120000
przestrzen nazw	PL.ZIPPZP.12074/100106-POG

lokalny id	1POG-409SZ
wersja id	20260925T120000
poczatek wersji obiektu	2026-09-25T12:00
nazwa	strefa wielofunkcyjna z zabudową zagrodową
oznaczenie	409SZ
symbol	SZ
obowiazuje od	2024-09-30
obowiazuje do	obecnie
status	w opracowaniu https://inspire.ec.europa.eu/codelist/ProcessStepGeneralValue/elaboration
charakter ustalenia	ogólnie wiążące https://inspire.ec.europa.eu/codelist/RegulationNatureValue/generallyBinding
profil podstawowy	teren zabudowy zagrodowej teren produkcji w gospodarstwach rolnych teren akwakultury i obsługi rybactwa teren komunikacji teren zieleni urządzonej teren ogrodów działkowych teren infrastruktury technicznej
profil dodatkowy	teren wielkotowarowej produkcji rolnej teren rolnictwa z zakazem zabudowy teren usług teren zieleni naturalnej teren lasu teren wód
maksymalna nadziemna intensywnosc zabudowy	0.6
maksymalny udzial powierzchni zabudowy	30%
maksymalna wysokosc zabudowy	15.0 m
minimalny udzial powierzchni biologicznie czynnej	30%
geometria	
plan	https://www.gov.pl/zagospodarowanieprzestrzenne/app/AktPlanowaniaPrzestrzennego/PL.ZIPPZP.12074/100106-POG/1POG

strefa planistyczna	PL.ZIPPZP.12074_100106-POG_1POG-410SZ_20260925T120000

identifier	https://www.gov.pl/zagospodarowanieprzestrzenne/app/StrefaPlanistyczna/PL.ZIPPZP.12074/100106-POG/1POG-410SZ/20260925T120000
przestrzen nazw	PL.ZIPPZP.12074/100106-POG
lokalny id	1POG-410SZ
wersja id	20260925T120000
poczatek wersji obiektu	2026-09-25T12:00
nazwa	strefa wielofunkcyjna z zabudową zagrodową
oznaczenie	410SZ
symbol	SZ
obowiazuje od	2024-09-30
obowiazuje do	obecnie
status	w opracowaniu https://inspire.ec.europa.eu/codelist/ProcessStepGeneralValue/elaboration
charakter ustalenia	ogólnie wiążące https://inspire.ec.europa.eu/codelist/RegulationNatureValue/generallyBinding
profil podstawowy	teren zabudowy zagrodowej teren produkcji w gospodarstwach rolnych teren akwakultury i obsługi rybactwa teren komunikacji teren zieleni urządzonej teren ogrodów działkowych teren infrastruktury technicznej
profil dodatkowy	teren wielkotowarowej produkcji rolnej teren rolnictwa z zakazem zabudowy teren usług teren zieleni naturalnej teren lasu teren wód
maksymalna nadziemna intensywnosc zabudowy	0.6
maksymalny udzial powierzchni zabudowy	30%
maksymalna wysokosc zabudowy	15.0 m
minimalny udzial powierzchni biologicznie czynnej	30%
geometria Nie można pobrać podglądu podkładu mapowego. Usługa WMTS jest teraz niedostępna.	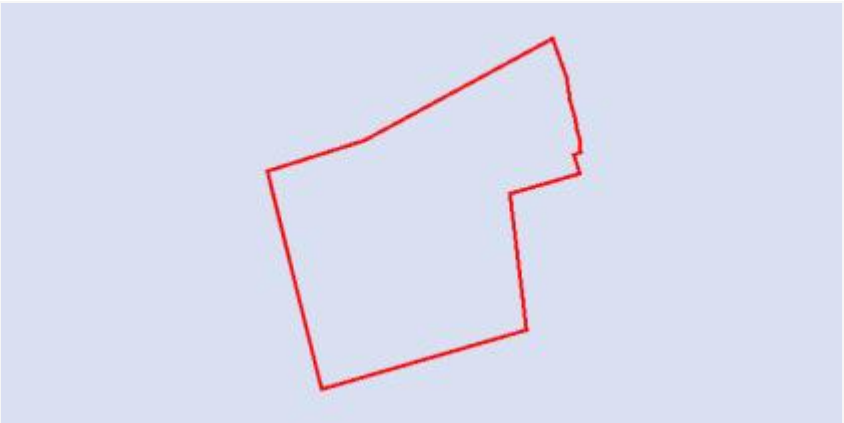

plan	https://www.gov.pl/zagospodarowanieprzestrzenne/app/AktPlanowaniaPrzestrzennego/PL.ZIPPZP.12074/100106-POG/1POG
strefa planistyczna	PL.ZIPPZP.12074_100106-POG_1POG-411SZ_20260925T120000
identifier	https://www.gov.pl/zagospodarowanieprzestrzenne/app/StrefaPlanistyczna/PL.ZIPPZP.12074/100106-POG/1POG-411SZ/20260925T120000
przestrzen nazw	PL.ZIPPZP.12074/100106-POG
lokalny id	1POG-411SZ
wersja id	20260925T120000
poczatek wersji obiektu	2026-09-25T12:00
nazwa	strefa wielofunkcyjna z zabudową zagrodową
oznaczenie	411SZ
symbol	SZ
obowiazuje od	2024-09-30
obowiazuje do	obecnie
status	w opracowaniu https://inspire.ec.europa.eu/codelist/ProcessStepGeneralValue/elaboration
charakter ustalenia	ogólnie wiążące https://inspire.ec.europa.eu/codelist/RegulationNatureValue/generallyBinding
profil podstawowy	teren zabudowy zagrodowej teren produkcji w gospodarstwach rolnych teren akwakultury i obsługi rybactwa teren komunikacji teren zieleni urządzonej teren ogrodów działkowych teren infrastruktury technicznej
profil dodatkowy	teren wielkotowarowej produkcji rolnej teren rolnictwa z zakazem zabudowy teren usług teren zieleni naturalnej teren lasu teren wód
maksymalna nadziemna intensywnosc zabudowy	0.6
maksymalny udzial powierzchni zabudowy	30%
maksymalna wysokosc zabudowy	15.0 m
minimalny udzial powierzchni biologicznie czynnej	30%
geometria Nie można pobrać podglądu podkładu mapowego. Usługa WMTS jest teraz niedostępna.	

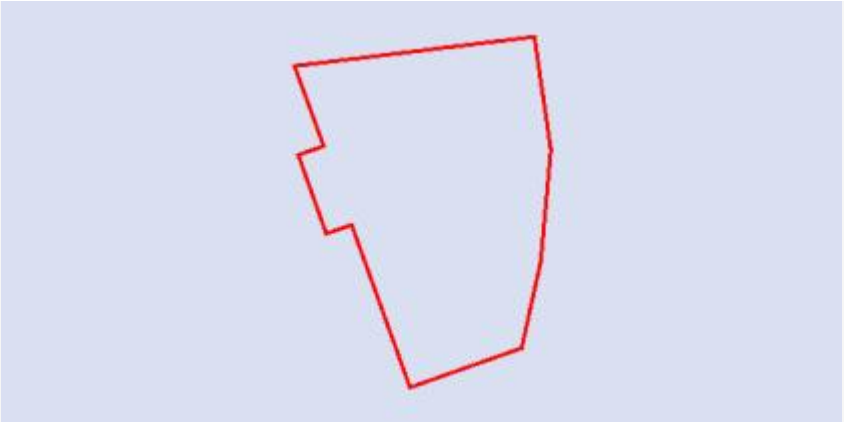

plan	https://www.gov.pl/zagospodarowanieprzestrzenne/app/AktPlanowaniaPrzestrzennego/PL.ZIPPZP.12074/100106-POG/1POG
strefa planistyczna	PL.ZIPPZP.12074_100106-POG_1POG-412SZ_20260925T120000
identifier	https://www.gov.pl/zagospodarowanieprzestrzenne/app/StrefaPlanistyczna/PL.ZIPPZP.12074/100106-POG/1POG-412SZ/20260925T120000
przestrzen nazw	PL.ZIPPZP.12074/100106-POG
lokalny id	1POG-412SZ
wersja id	20260925T120000
poczatek wersji obiektu	2026-09-25T12:00
nazwa	strefa wielofunkcyjna z zabudową zagrodową
oznaczenie	412SZ
symbol	SZ
obowiazuje od	2024-09-30
obowiazuje do	obecnie
status	w opracowaniu https://inspire.ec.europa.eu/codelist/ProcessStepGeneralValue/elaboration
charakter ustalenia	ogólnie wiążące https://inspire.ec.europa.eu/codelist/RegulationNatureValue/generallyBinding
profil podstawowy	teren zabudowy zagrodowej teren produkcji w gospodarstwach rolnych teren akwakultury i obsługi rybactwa teren komunikacji teren zieleni urządzonej teren ogrodów działkowych teren infrastruktury technicznej
profil dodatkowy	teren wielkotowarowej produkcji rolnej teren rolnictwa z zakazem zabudowy teren usług teren zieleni naturalnej teren lasu teren wód
maksymalna nadziemna intensywnosc zabudowy	0.6
maksymalny udzial powierzchni zabudowy	30%

maksymalna wysokosc zabudowy	15.0 m
minimalny udzial powierzchni biologicznie czynnej	30%
geometria Nie można pobrać podglądu podkładu mapowego. Usługa WMTS jest teraz niedostępna.	
plan	https://www.gov.pl/zagospodarowanieprzestrzenne/app/AktPlanowaniaPrzestrzennego/PL.ZIPPZP.12074/100106-POG/1POG

strefa planistyczna	PL.ZIPPZP.12074_100106-POG_1POG-413SZ_20260925T120000
identifier	https://www.gov.pl/zagospodarowanieprzestrzenne/app/StrefaPlanistyczna/PL.ZIPPZP.12074/100106-POG/1POG-413SZ/20260925T120000
przestrzen nazw	PL.ZIPPZP.12074/100106-POG
lokalny id	1POG-413SZ
wersja id	20260925T120000
poczatek wersji obiektu	2026-09-25T12:00
nazwa	strefa wielofunkcyjna z zabudową zagrodową
oznaczenie	413SZ
symbol	SZ
obowiazuje od	2024-09-30
obowiazuje do	obecnie
status	w opracowaniu https://inspire.ec.europa.eu/codelist/ProcessStepGeneralValue/elaboration
charakter ustalenia	ogólnie wiążące https://inspire.ec.europa.eu/codelist/RegulationNatureValue/generallyBinding
profil podstawowy	teren zabudowy zagrodowej teren produkcji w gospodarstwach rolnych teren akwakultury i obsługi rybactwa teren komunikacji teren zieleni urządzonej teren ogrodów działkowych teren infrastruktury technicznej
profil dodatkowy	teren wielkotowarowej produkcji rolnej teren rolnictwa z zakazem zabudowy teren usług teren zieleni naturalnej teren lasu teren wód

maksymalna nadziemna intensywnosc zabudowy	0.7
maksymalny udzial powierzchni zabudowy	35%
maksymalna wysokosc zabudowy	15.0 m
minimalny udzial powierzchni biologicznie czynnej	30%
geometria Nie można pobrać podglądu podkładu mapowego. Usługa WMTS jest teraz niedostępna.	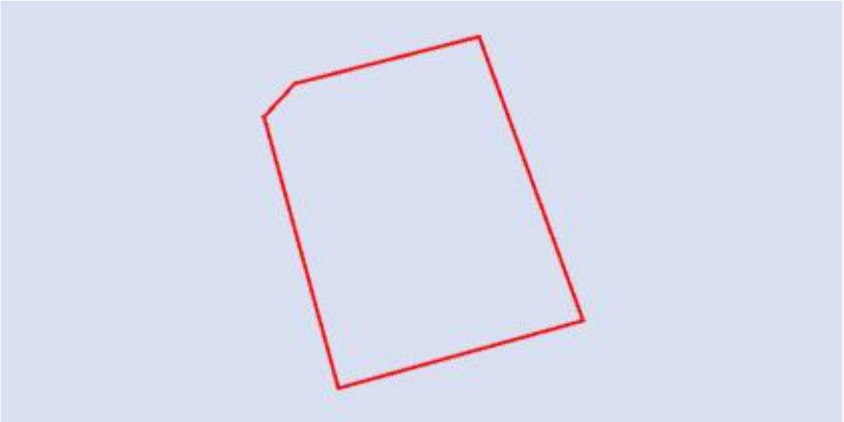
plan	https://www.gov.pl/zagospodarowanieprzestrzenne/app/AktPlanowaniaPrzestrzennego/PL.ZIPPZP.12074/100106-POG/1POG

strefa planistyczna	PL.ZIPPZP.12074_100106-POG_1POG-414SZ_20260925T120000
identifier	https://www.gov.pl/zagospodarowanieprzestrzenne/app/StrefaPlanistyczna/PL.ZIPPZP.12074/100106-POG/1POG-414SZ/20260925T120000
przestrzen nazw	PL.ZIPPZP.12074/100106-POG
lokalny id	1POG-414SZ
wersja id	20260925T120000
poczatek wersji obiektu	2026-09-25T12:00
nazwa	strefa wielofunkcyjna z zabudową zagrodową
oznaczenie	414SZ
symbol	SZ
obowiazuje od	2024-09-30
obowiazuje do	obecnie
status	w opracowaniu https://inspire.ec.europa.eu/codelist/ProcessStepGeneralValue/elaboration
charakter ustalenia	ogólnie wiążące https://inspire.ec.europa.eu/codelist/RegulationNatureValue/generallyBinding
profil podstawowy	teren zabudowy zagrodowej teren produkcji w gospodarstwach rolnych teren akwakultury i obsługi rybactwa teren komunikacji teren zieleni urządzonej teren ogrodów działkowych teren infrastruktury technicznej
profil dodatkowy	teren wielkotowarowej produkcji rolnej teren rolnictwa z zakazem zabudowy

	teren usług teren zieleni naturalnej teren lasu teren wód
maksymalna nadziemna intensywnosc zabudowy	0.6
maksymalny udzial powierzchni zabudowy	30%
maksymalna wysokosc zabudowy	15.0 m
minimalny udzial powierzchni biologicznie czynnej	30%
geometria Nie można pobrać podglądu podkładu mapowego. Usługa WMTS jest teraz niedostępna.	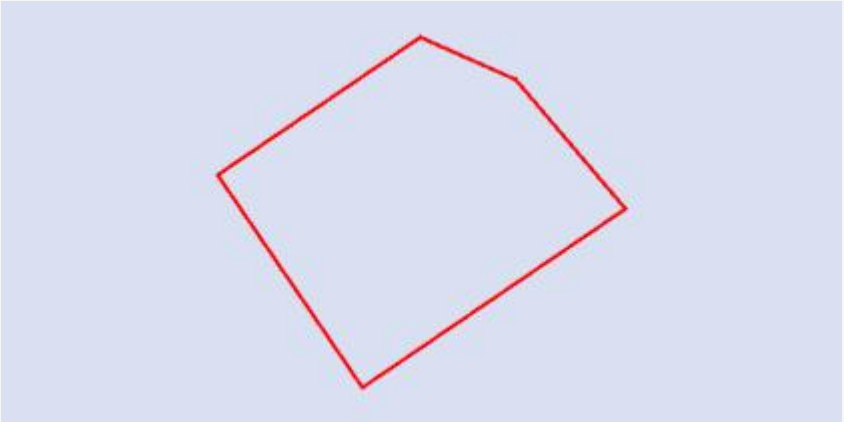
plan	https://www.gov.pl/zagospodarowanieprzestrzenne/app/AktPlanowaniaPrzestrzennego/PL.ZIPPZP.12074/100106-POG/1POG

strefa planistyczna	PL.ZIPPZP.12074_100106-POG_1POG-415SZ_20260925T120000
identifier	https://www.gov.pl/zagospodarowanieprzestrzenne/app/StrefaPlanistyczna/PL.ZIPPZP.12074/100106-POG/1POG-415SZ/20260925T120000
przestrzen nazw	PL.ZIPPZP.12074/100106-POG
lokalny id	1POG-415SZ
wersja id	20260925T120000
poczatek wersji obiektu	2026-09-25T12:00
nazwa	strefa wielofunkcyjna z zabudową zagrodową
oznaczenie	415SZ
symbol	SZ
obowiazuje od	2024-09-30
obowiazuje do	obecnie
status	w opracowaniu https://inspire.ec.europa.eu/codelist/ProcessStepGeneralValue/elaboration
charakter ustalenia	ogólnie wiążące https://inspire.ec.europa.eu/codelist/RegulationNatureValue/generallyBinding
profil podstawowy	teren zabudowy zagrodowej teren produkcji w gospodarstwach rolnych teren akwakultury i obsługi rybactwa teren komunikacji teren zieleni urządzonej

	teren ogrodów działkowych teren infrastruktury technicznej
profil dodatkowy	teren wielkotowarowej produkcji rolnej teren rolnictwa z zakazem zabudowy teren usług teren zieleni naturalnej teren lasu teren wód
maksymalna nadziemna intensywnosc zabudowy	0.6
maksymalny udzial powierzchni zabudowy	30%
maksymalna wysokosc zabudowy	15.0 m
minimalny udzial powierzchni biologicznie czynnej	30%
geometria Nie można pobrać podglądu podkładu mapowego. Usługa WMTS jest teraz niedostępna.	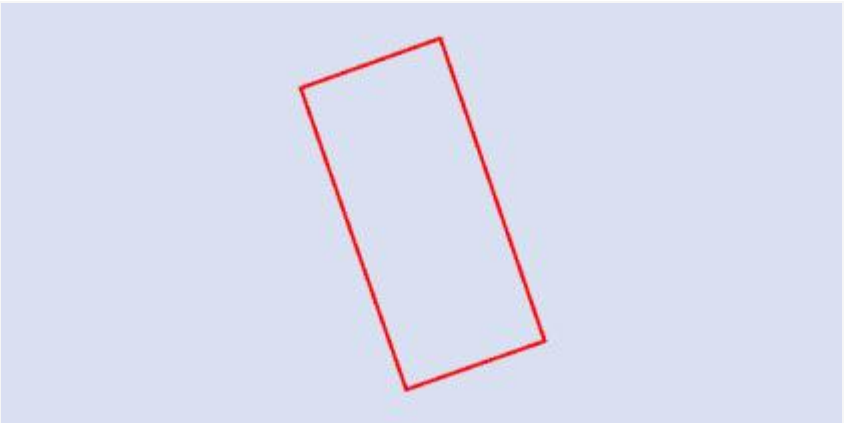
plan	https://www.gov.pl/zagospodarowanieprzestrzenne/app/AktPlanowaniaPrzestrzennego/PL.ZIPPZP.12074/100106-POG/1POG

strefa planistyczna	PL.ZIPPZP.12074_100106-POG_1POG-416SZ_20260925T120000
identifier	https://www.gov.pl/zagospodarowanieprzestrzenne/app/StrefaPlanistyczna/PL.ZIPPZP.12074/100106-POG/1POG-416SZ/20260925T120000
przestrzen nazw	PL.ZIPPZP.12074/100106-POG
lokalny id	1POG-416SZ
wersja id	20260925T120000
poczatek wersji obiektu	2026-09-25T12:00
nazwa	strefa wielofunkcyjna z zabudową zagrodową
oznaczenie	416SZ
symbol	SZ
obowiazuje od	2024-09-30
obowiazuje do	obecnie
status	w opracowaniu https://inspire.ec.europa.eu/codelist/ProcessStepGeneralValue/elaboration
charakter ustalenia	ogólnie wiążące https://inspire.ec.europa.eu/codelist/RegulationNatureValue/generallyBinding

profil podstawowy	teren zabudowy zagrodowej teren produkcji w gospodarstwach rolnych teren akwakultury i obsługi rybactwa teren komunikacji teren zieleni urządzonej teren ogrodów działkowych teren infrastruktury technicznej
profil dodatkowy	teren wielkotowarowej produkcji rolnej teren rolnictwa z zakazem zabudowy teren usług teren zieleni naturalnej teren lasu teren wód
maksymalna nadziemna intensywnosc zabudowy	0.6
maksymalny udzial powierzchni zabudowy	30%
maksymalna wysokosc zabudowy	15.0 m
minimalny udzial powierzchni biologicznie czynnej	30%
geometria	
plan	https://www.gov.pl/zagospodarowanieprzestrzenne/app/AktPlanowaniaPrzestrzennego/PL.ZIPPZP.12074/100106-POG/1POG

strefa planistyczna	PL.ZIPPZP.12074_100106-POG_1POG-417SZ_20260925T120000
identifier	https://www.gov.pl/zagospodarowanieprzestrzenne/app/StrefaPlanistyczna/PL.ZIPPZP.12074/100106-POG/1POG-417SZ/20260925T120000
przestrzen nazw	PL.ZIPPZP.12074/100106-POG
lokalny id	1POG-417SZ
wersja id	20260925T120000
poczatek wersji obiektu	2026-09-25T12:00
nazwa	strefa wielofunkcyjna z zabudową zagrodową
oznaczenie	417SZ
symbol	SZ
obowiazuje od	2024-09-30
obowiazuje do	obecnie
status	w opracowaniu https://inspire.ec.europa.eu/codelist/ProcessStepGeneralValue

	/elaboration
charakter ustalenia	ogólnie wiążące https://inspire.ec.europa.eu/codelist/RegulationNatureValue/generallyBinding
profil podstawowy	teren zabudowy zagrodowej teren produkcji w gospodarstwach rolnych teren akwakultury i obsługi rybactwa teren komunikacji teren zieleni urządzonej teren ogrodów działkowych teren infrastruktury technicznej
profil dodatkowy	teren wielkotowarowej produkcji rolnej teren rolnictwa z zakazem zabudowy teren usług teren zieleni naturalnej teren lasu teren wód
maksymalna nadziemna intensywnosc zabudowy	0.6
maksymalny udzial powierzchni zabudowy	30%
maksymalna wysokosc zabudowy	15.0 m
minimalny udzial powierzchni biologicznie czynnej	30%
geometria	
plan	https://www.gov.pl/zagospodarowanieprzestrzenne/app/AktPlanowaniaPrzestrzennego/PL.ZIPPZP.12074/100106-POG/1POG

strefa planistyczna	PL.ZIPPZP.12074_100106-POG_1POG-418SZ_20260925T120000
identifier	https://www.gov.pl/zagospodarowanieprzestrzenne/app/StrefaPlanistyczna/PL.ZIPPZP.12074/100106-POG/1POG-418SZ/20260925T120000
przestrzen nazw	PL.ZIPPZP.12074/100106-POG
lokalny id	1POG-418SZ
wersja id	20260925T120000
poczatek wersji obiektu	2026-09-25T12:00
nazwa	strefa wielofunkcyjna z zabudową zagrodową
oznaczenie	418SZ
symbol	SZ

obowiazuje od	2024-09-30
obowiazuje do	obecnie
status	w opracowaniu https://inspire.ec.europa.eu/codelist/ProcessStepGeneralValue/elaboration
charakter ustalenia	ogólnie wiążące https://inspire.ec.europa.eu/codelist/RegulationNatureValue/generallyBinding
profil podstawowy	teren zabudowy zagrodowej teren produkcji w gospodarstwach rolnych teren akwakultury i obsługi rybactwa teren komunikacji teren zieleni urządzonej teren ogrodów działkowych teren infrastruktury technicznej
profil dodatkowy	teren wielkotowarowej produkcji rolnej teren rolnictwa z zakazem zabudowy teren usług teren zieleni naturalnej teren lasu teren wód
maksymalna nadziemna intensywnosc zabudowy	0.6
maksymalny udzial powierzchni zabudowy	30%
maksymalna wysokosc zabudowy	15.0 m
minimalny udzial powierzchni biologicznie czynnej	30%
geometria	
plan	https://www.gov.pl/zagospodarowanieprzestrzenne/app/AktPlanowaniaPrzestrzennego/PL.ZIPPZP.12074/100106-POG/1POG

strefa planistyczna	PL.ZIPPZP.12074_100106-POG_1POG-419SZ_20260925T120000
identifier	https://www.gov.pl/zagospodarowanieprzestrzenne/app/StrefaPlanistyczna/PL.ZIPPZP.12074/100106-POG/1POG-419SZ/20260925T120000
przestrzen nazw	PL.ZIPPZP.12074/100106-POG
lokalny id	1POG-419SZ
wersja id	20260925T120000
poczatek wersji obiektu	2026-09-25T12:00

nazwa	strefa wielofunkcyjna z zabudową zagrodową
oznaczenie	419SZ
symbol	SZ
obowiazuje od	2024-09-30
obowiazuje do	obecnie
status	w opracowaniu https://inspire.ec.europa.eu/codelist/ProcessStepGeneralValue/elaboration
charakter ustalenia	ogólnie wiążące https://inspire.ec.europa.eu/codelist/RegulationNatureValue/generallyBinding
profil podstawowy	teren zabudowy zagrodowej teren produkcji w gospodarstwach rolnych teren akwakultury i obsługi rybactwa teren komunikacji teren zieleni urządzonej teren ogrodów działkowych teren infrastruktury technicznej
profil dodatkowy	teren wielkotowarowej produkcji rolnej teren rolnictwa z zakazem zabudowy teren usług teren zieleni naturalnej teren lasu teren wód
maksymalna nadziemna intensywnosc zabudowy	0.6
maksymalny udzial powierzchni zabudowy	30%
maksymalna wysokosc zabudowy	15.0 m
minimalny udzial powierzchni biologicznie czynnej	30%
geometria Nie można pobrać podglądu podkładu mapowego. Usługa WMTS jest teraz niedostępna.	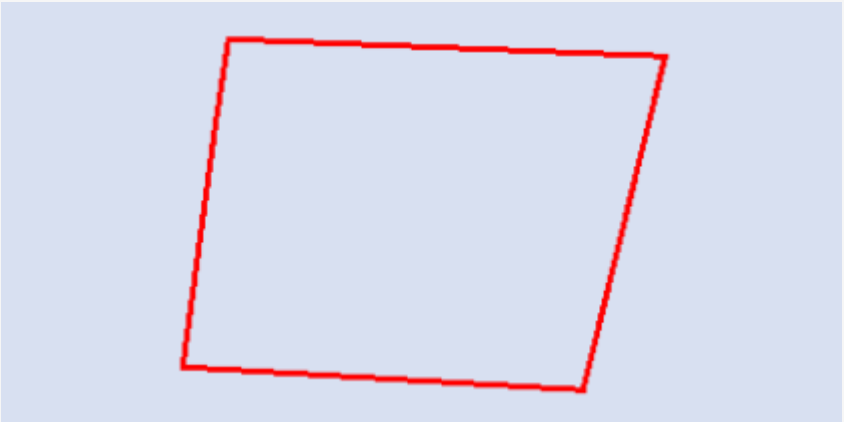
plan	https://www.gov.pl/zagospodarowanieprzestrzenne/app/AktPlanowaniaPrzestrzennego/PL.ZIPPZP.12074/100106-POG/1POG

strefa planistyczna	PL.ZIPPZP.12074_100106-POG_1POG-420SZ_20260925T120000
identifier	https://www.gov.pl/zagospodarowanieprzestrzenne/app/StrefaPlanistyczna/PL.ZIPPZP.12074/100106-POG/1POG-420SZ/20260925T120000
przestrzen nazw	PL.ZIPPZP.12074/100106-POG

lokalny id	1POG-420SZ
wersja id	20260925T120000
poczatek wersji obiektu	2026-09-25T12:00
nazwa	strefa wielofunkcyjna z zabudową zagrodową
oznaczenie	420SZ
symbol	SZ
obowiazuje od	2024-09-30
obowiazuje do	obecnie
status	w opracowaniu https://inspire.ec.europa.eu/codelist/ProcessStepGeneralValue/elaboration
charakter ustalenia	ogólnie wiążące https://inspire.ec.europa.eu/codelist/RegulationNatureValue/generallyBinding
profil podstawowy	teren zabudowy zagrodowej teren produkcji w gospodarstwach rolnych teren akwakultury i obsługi rybactwa teren komunikacji teren zieleni urządzonej teren ogrodów działkowych teren infrastruktury technicznej
profil dodatkowy	teren wielkotowarowej produkcji rolnej teren rolnictwa z zakazem zabudowy teren usług teren zieleni naturalnej teren lasu teren wód
maksymalna nadziemna intensywnosc zabudowy	0.6
maksymalny udzial powierzchni zabudowy	30%
maksymalna wysokosc zabudowy	15.0 m
minimalny udzial powierzchni biologicznie czynnej	30%
geometria	
plan	https://www.gov.pl/zagospodarowanieprzestrzenne/app/AktPlanowaniaPrzestrzennego/PL.ZIPPZP.12074/100106-POG/1POG

strefa planistyczna	PL.ZIPPZP.12074_100106-POG_1POG-421SZ_20260925T120000

identifier	https://www.gov.pl/zagospodarowanieprzestrzenne/app/StrefaPlanistyczna/PL.ZIPPZP.12074/100106-POG/1POG-421SZ/20260925T120000
przestrzen nazw	PL.ZIPPZP.12074/100106-POG
lokalny id	1POG-421SZ
wersja id	20260925T120000
poczatek wersji obiektu	2026-09-25T12:00
nazwa	strefa wielofunkcyjna z zabudową zagrodową
oznaczenie	421SZ
symbol	SZ
obowiazuje od	2024-09-30
obowiazuje do	obecnie
status	w opracowaniu https://inspire.ec.europa.eu/codelist/ProcessStepGeneralValue/elaboration
charakter ustalenia	ogólnie wiążące https://inspire.ec.europa.eu/codelist/RegulationNatureValue/generallyBinding
profil podstawowy	teren zabudowy zagrodowej teren produkcji w gospodarstwach rolnych teren akwakultury i obsługi rybactwa teren komunikacji teren zieleni urządzonej teren ogrodów działkowych teren infrastruktury technicznej
profil dodatkowy	teren zieleni naturalnej teren wód
maksymalna nadziemna intensywnosc zabudowy	0
maksymalny udzial powierzchni zabudowy	0%
maksymalna wysokosc zabudowy	0.0 m
minimalny udzial powierzchni biologicznie czynnej	30%
geometria Nie można pobrać podglądu podkładu mapowego. Usługa WMTS jest teraz niedostępna.	
plan	https://www.gov.pl/zagospodarowanieprzestrzenne/app/AktPlanowaniaPrzestrzennego/PL.ZIPPZP.12074/100106-POG/1POG

strefa planistyczna	PL.ZIPPZP.12074_100106-POG_1POG-422SZ_20260925T120000

identifier	https://www.gov.pl/zagospodarowanieprzestrzenne/app/StrefaPlanistyczna/PL.ZIPPZP.12074/100106-POG/1POG-422SZ/20260925T120000
przestrzen nazw	PL.ZIPPZP.12074/100106-POG
lokalny id	1POG-422SZ
wersja id	20260925T120000
poczatek wersji obiektu	2026-09-25T12:00
nazwa	strefa wielofunkcyjna z zabudową zagrodową
oznaczenie	422SZ
symbol	SZ
obowiazuje od	2024-09-30
obowiazuje do	obecnie
status	w opracowaniu https://inspire.ec.europa.eu/codelist/ProcessStepGeneralValue/elaboration
charakter ustalenia	ogólnie wiążące https://inspire.ec.europa.eu/codelist/RegulationNatureValue/generallyBinding
profil podstawowy	teren zabudowy zagrodowej teren produkcji w gospodarstwach rolnych teren akwakultury i obsługi rybactwa teren komunikacji teren zieleni urządzonej teren ogrodów działkowych teren infrastruktury technicznej
profil dodatkowy	teren wielkotowarowej produkcji rolnej teren rolnictwa z zakazem zabudowy teren usług teren zieleni naturalnej teren lasu teren wód
maksymalna nadziemna intensywnosc zabudowy	0.6
maksymalny udzial powierzchni zabudowy	30%
maksymalna wysokosc zabudowy	15.0 m
minimalny udzial powierzchni biologicznie czynnej	30%
geometria	

plan	https://www.gov.pl/zagospodarowanieprzestrzenne/app/AktPlanowaniaPrzestrzennego/PL.ZIPPZP.12074/100106-POG/1POG
strefa planistyczna	PL.ZIPPZP.12074_100106-POG_1POG-423SZ_20260925T120000
identifier	https://www.gov.pl/zagospodarowanieprzestrzenne/app/StrefaPlanistyczna/PL.ZIPPZP.12074/100106-POG/1POG-423SZ/20260925T120000
przestrzen nazw	PL.ZIPPZP.12074/100106-POG
lokalny id	1POG-423SZ
wersja id	20260925T120000
poczatek wersji obiektu	2026-09-25T12:00
nazwa	strefa wielofunkcyjna z zabudową zagrodową
oznaczenie	423SZ
symbol	SZ
obowiazuje od	2024-09-30
obowiazuje do	obecnie
status	w opracowaniu https://inspire.ec.europa.eu/codelist/ProcessStepGeneralValue/elaboration
charakter ustalenia	ogólnie wiążące https://inspire.ec.europa.eu/codelist/RegulationNatureValue/generallyBinding
profil podstawowy	teren zabudowy zagrodowej teren produkcji w gospodarstwach rolnych teren akwakultury i obsługi rybactwa teren komunikacji teren zieleni urządzonej teren ogrodów działkowych teren infrastruktury technicznej
profil dodatkowy	teren wielkotowarowej produkcji rolnej teren rolnictwa z zakazem zabudowy teren usług teren zieleni naturalnej teren lasu teren wód
maksymalna nadziemna intensywnosc zabudowy	0.6
maksymalny udzial powierzchni zabudowy	30%
maksymalna wysokosc zabudowy	15.0 m
minimalny udzial powierzchni biologicznie czynnej	30%
geometria	

plan	https://www.gov.pl/zagospodarowanieprzestrzenne/app/AktPlanowaniaPrzestrzennego/PL.ZIPPZP.12074/100106-POG/1POG

strefa planistyczna	PL.ZIPPZP.12074_100106-POG_1POG-424SZ_20260925T120000
identifier	https://www.gov.pl/zagospodarowanieprzestrzenne/app/StrefaPlanistyczna/PL.ZIPPZP.12074/100106-POG/1POG-424SZ/20260925T120000
przestrzen nazw	PL.ZIPPZP.12074/100106-POG
lokalny id	1POG-424SZ
wersja id	20260925T120000
poczatek wersji obiektu	2026-09-25T12:00
nazwa	strefa wielofunkcyjna z zabudową zagrodową
oznaczenie	424SZ
symbol	SZ
obowiazuje od	2024-09-30
obowiazuje do	obecnie
status	w opracowaniu https://inspire.ec.europa.eu/codelist/ProcessStepGeneralValue/elaboration
charakter ustalenia	ogólnie wiążące https://inspire.ec.europa.eu/codelist/RegulationNatureValue/generallyBinding
profil podstawowy	teren zabudowy zagrodowej teren produkcji w gospodarstwach rolnych teren akwakultury i obsługi rybactwa teren komunikacji teren zieleni urządzonej teren ogrodów działkowych teren infrastruktury technicznej
profil dodatkowy	teren wielkotowarowej produkcji rolnej teren rolnictwa z zakazem zabudowy teren usług teren zieleni naturalnej teren lasu teren wód
maksymalna nadziemna intensywnosc zabudowy	0.6
maksymalny udzial powierzchni zabudowy	30%

maksymalna wysokosc zabudowy	15.0 m
minimalny udzial powierzchni biologicznie czynnej	30%
geometria Nie można pobrać podglądu podkładu mapowego. Usługa WMTS jest teraz niedostępna.	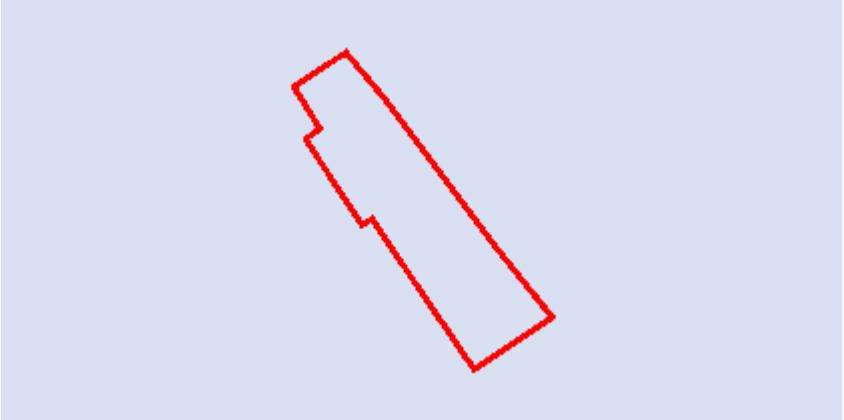
plan	https://www.gov.pl/zagospodarowanieprzestrzenne/app/AktPlanowaniaPrzestrzennego/PL.ZIPPZP.12074/100106-POG/1POG

strefa planistyczna	PL.ZIPPZP.12074_100106-POG_1POG-425SZ_20260925T120000
identifier	https://www.gov.pl/zagospodarowanieprzestrzenne/app/StrefaPlanistyczna/PL.ZIPPZP.12074/100106-POG/1POG-425SZ/20260925T120000
przestrzen nazw	PL.ZIPPZP.12074/100106-POG
lokalny id	1POG-425SZ
wersja id	20260925T120000
poczatek wersji obiektu	2026-09-25T12:00
nazwa	strefa wielofunkcyjna z zabudową zagrodową
oznaczenie	425SZ
symbol	SZ
obowiazuje od	2024-09-30
obowiazuje do	obecnie
status	w opracowaniu https://inspire.ec.europa.eu/codelist/ProcessStepGeneralValue/elaboration
charakter ustalenia	ogólnie wiążące https://inspire.ec.europa.eu/codelist/RegulationNatureValue/generallyBinding
profil podstawowy	teren zabudowy zagrodowej teren produkcji w gospodarstwach rolnych teren akwakultury i obsługi rybactwa teren komunikacji teren zieleni urządzonej teren ogrodów działkowych teren infrastruktury technicznej
profil dodatkowy	teren wielkotowarowej produkcji rolnej teren rolnictwa z zakazem zabudowy teren usług teren zieleni naturalnej teren lasu teren wód

maksymalna nadziemna intensywnosc zabudowy	0.6
maksymalny udzial powierzchni zabudowy	30%
maksymalna wysokosc zabudowy	15.0 m
minimalny udzial powierzchni biologicznie czynnej	30%
geometria Nie można pobrać podglądu podkładu mapowego. Usługa WMTS jest teraz niedostępna.	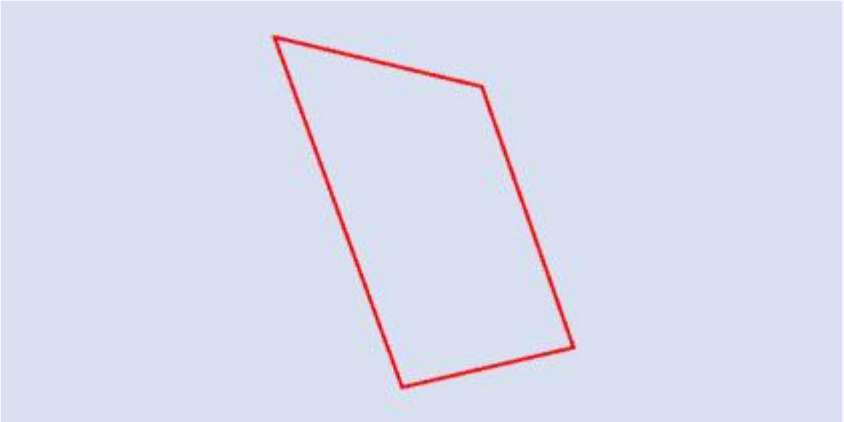
plan	https://www.gov.pl/zagospodarowanieprzestrzenne/app/AktPlanowaniaPrzestrzennego/PL.ZIPPZP.12074/100106-POG/1POG

strefa planistyczna	PL.ZIPPZP.12074_100106-POG_1POG-426SZ_20260925T120000
identifier	https://www.gov.pl/zagospodarowanieprzestrzenne/app/StrefaPlanistyczna/PL.ZIPPZP.12074/100106-POG/1POG-426SZ/20260925T120000
przestrzen nazw	PL.ZIPPZP.12074/100106-POG
lokalny id	1POG-426SZ
wersja id	20260925T120000
poczatek wersji obiektu	2026-09-25T12:00
nazwa	strefa wielofunkcyjna z zabudową zagrodową
oznaczenie	426SZ
symbol	SZ
obowiazuje od	2024-09-30
obowiazuje do	obecnie
status	w opracowaniu https://inspire.ec.europa.eu/codelist/ProcessStepGeneralValue/elaboration
charakter ustalenia	ogólnie wiążące https://inspire.ec.europa.eu/codelist/RegulationNatureValue/generallyBinding
profil podstawowy	teren zabudowy zagrodowej teren produkcji w gospodarstwach rolnych teren akwakultury i obsługi rybactwa teren komunikacji teren zieleni urządzonej teren ogrodów działkowych teren infrastruktury technicznej
profil dodatkowy	teren wielkotowarowej produkcji rolnej teren rolnictwa z zakazem zabudowy

	teren usług teren zieleni naturalnej teren lasu teren wód
maksymalna nadziemna intensywnosc zabudowy	0.6
maksymalny udzial powierzchni zabudowy	30%
maksymalna wysokosc zabudowy	15.0 m
minimalny udzial powierzchni biologicznie czynnej	30%
geometria	
plan	https://www.gov.pl/zagospodarowanieprzestrzenne/app/AktPlanowaniaPrzestrzennego/PL.ZIPPZP.12074/100106-POG/1POG

strefa planistyczna	PL.ZIPPZP.12074_100106-POG_1POG-427SZ_20260925T120000
identifier	https://www.gov.pl/zagospodarowanieprzestrzenne/app/StrefaPlanistyczna/PL.ZIPPZP.12074/100106-POG/1POG-427SZ/20260925T120000
przestrzen nazw	PL.ZIPPZP.12074/100106-POG
lokalny id	1POG-427SZ
wersja id	20260925T120000
poczatek wersji obiektu	2026-09-25T12:00
nazwa	strefa wielofunkcyjna z zabudową zagrodową
oznaczenie	427SZ
symbol	SZ
obowiazuje od	2024-09-30
obowiazuje do	obecnie
status	w opracowaniu https://inspire.ec.europa.eu/codelist/ProcessStepGeneralValue/elaboration
charakter ustalenia	ogólnie wiążące https://inspire.ec.europa.eu/codelist/RegulationNatureValue/generallyBinding
profil podstawowy	teren zabudowy zagrodowej teren produkcji w gospodarstwach rolnych teren akwakultury i obsługi rybactwa teren komunikacji teren zieleni urządzonej

	teren ogrodów działkowych teren infrastruktury technicznej
profil dodatkowy	teren zieleni naturalnej teren wód
maksymalna nadziemna intensywnosc zabudowy	0
maksymalny udzial powierzchni zabudowy	0%
maksymalna wysokosc zabudowy	0.0 m
minimalny udzial powierzchni biologicznie czynnej	30%
geometria Nie można pobrać podglądu podkładu mapowego. Usługa WMTS jest teraz niedostępna.	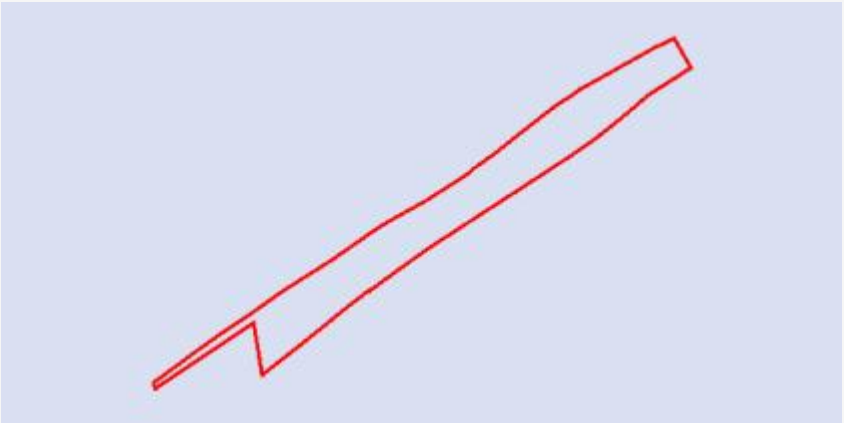
plan	https://www.gov.pl/zagospodarowanieprzestrzenne/app/AktPlanowaniaPrzestrzennego/PL.ZIPPZP.12074/100106-POG/1POG

strefa planistyczna	PL.ZIPPZP.12074_100106-POG_1POG-428SZ_20260925T120000
identifier	https://www.gov.pl/zagospodarowanieprzestrzenne/app/StrefaPlanistyczna/PL.ZIPPZP.12074/100106-POG/1POG-428SZ/20260925T120000
przestrzen nazw	PL.ZIPPZP.12074/100106-POG
lokalny id	1POG-428SZ
wersja id	20260925T120000
poczatek wersji obiektu	2026-09-25T12:00
nazwa	strefa wielofunkcyjna z zabudową zagrodową
oznaczenie	428SZ
symbol	SZ
obowiazuje od	2024-09-30
obowiazuje do	obecnie
status	w opracowaniu https://inspire.ec.europa.eu/codelist/ProcessStepGeneralValue/elaboration
charakter ustalenia	ogólnie wiążące https://inspire.ec.europa.eu/codelist/RegulationNatureValue/generallyBinding
profil podstawowy	teren zabudowy zagrodowej teren produkcji w gospodarstwach rolnych teren akwakultury i obsługi rybactwa teren komunikacji

	teren zieleni urządzonej teren ogrodów działkowych teren infrastruktury technicznej
profil dodatkowy	teren wielkotowarowej produkcji rolnej teren rolnictwa z zakazem zabudowy teren usług teren zieleni naturalnej teren lasu teren wód
maksymalna nadziemna intensywnosc zabudowy	0.6
maksymalny udzial powierzchni zabudowy	30%
maksymalna wysokosc zabudowy	15.0 m
minimalny udzial powierzchni biologicznie czynnej	30%
geometria Nie można pobrać podglądu podkładu mapowego. Usługa WMTS jest teraz niedostępna.	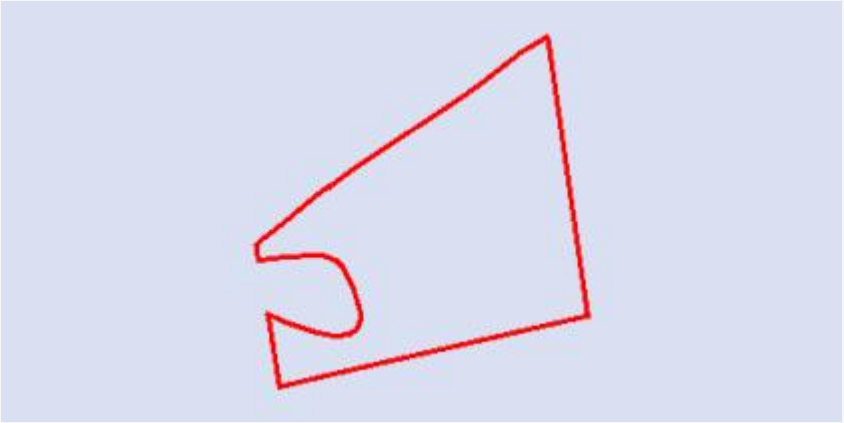
plan	https://www.gov.pl/zagospodarowanieprzestrzenne/app/AktPlanowaniaPrzestrzennego/PL.ZIPPZP.12074/100106-POG/1POG

strefa planistyczna	PL.ZIPPZP.12074_100106-POG_1POG-429SZ_20260925T120000
identifier	https://www.gov.pl/zagospodarowanieprzestrzenne/app/StrefaPlanistyczna/PL.ZIPPZP.12074/100106-POG/1POG-429SZ/20260925T120000
przestrzen nazw	PL.ZIPPZP.12074/100106-POG
lokalny id	1POG-429SZ
wersja id	20260925T120000
poczatek wersji obiektu	2026-09-25T12:00
nazwa	strefa wielofunkcyjna z zabudową zagrodową
oznaczenie	429SZ
symbol	SZ
obowiazuje od	2024-09-30
obowiazuje do	obecnie
status	w opracowaniu https://inspire.ec.europa.eu/codelist/ProcessStepGeneralValue/elaboration
charakter ustalenia	ogólnie wiążące https://inspire.ec.europa.eu/codelist/RegulationNatureValue/generallyBinding

profil podstawowy	teren zabudowy zagrodowej teren produkcji w gospodarstwach rolnych teren akwakultury i obsługi rybactwa teren komunikacji teren zieleni urządzonej teren ogrodów działkowych teren infrastruktury technicznej
profil dodatkowy	teren zieleni naturalnej teren wód
maksymalna nadziemna intensywnosc zabudowy	0
maksymalny udzial powierzchni zabudowy	0%
maksymalna wysokosc zabudowy	0.0 m
minimalny udzial powierzchni biologicznie czynnej	30%
geometria Nie można pobrać podglądu podkładu mapowego. Usługa WMTS jest teraz niedostępna.	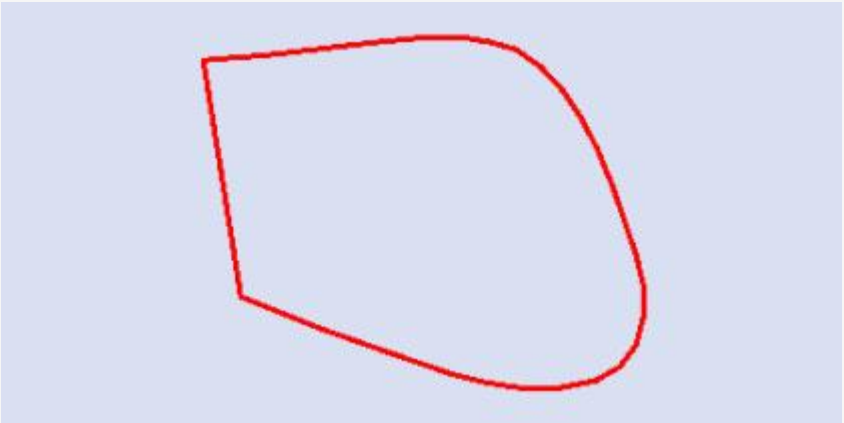
plan	https://www.gov.pl/zagospodarowanieprzestrzenne/app/AktPlanowaniaPrzestrzennego/PL.ZIPPZP.12074/100106-POG/1POG

strefa planistyczna	PL.ZIPPZP.12074_100106-POG_1POG-430SZ_20260925T120000
identifier	https://www.gov.pl/zagospodarowanieprzestrzenne/app/StrefaPlanistyczna/PL.ZIPPZP.12074/100106-POG/1POG-430SZ/20260925T120000
przestrzen nazw	PL.ZIPPZP.12074/100106-POG
lokalny id	1POG-430SZ
wersja id	20260925T120000
poczatek wersji obiektu	2026-09-25T12:00
nazwa	strefa wielofunkcyjna z zabudową zagrodową
oznaczenie	430SZ
symbol	SZ
obowiazuje od	2024-09-30
obowiazuje do	obecnie
status	w opracowaniu https://inspire.ec.europa.eu/codelist/ProcessStepGeneralValue/elaboration
charakter ustalenia	ogólnie wiążące https://inspire.ec.europa.eu/codelist/RegulationNatureValue

	/generallyBinding
profil podstawowy	teren zabudowy zagrodowej teren produkcji w gospodarstwach rolnych teren akwakultury i obsługi rybactwa teren komunikacji teren zieleni urządzonej teren ogrodów działkowych teren infrastruktury technicznej
profil dodatkowy	teren wielkotowarowej produkcji rolnej teren rolnictwa z zakazem zabudowy teren usług teren zieleni naturalnej teren lasu teren wód
maksymalna nadziemna intensywnosc zabudowy	0.6
maksymalny udzial powierzchni zabudowy	30%
maksymalna wysokosc zabudowy	15.0 m
minimalny udzial powierzchni biologicznie czynnej	30%
geometria Nie można pobrać podglądu podkładu mapowego. Usługa WMTS jest teraz niedostępna.	
plan	https://www.gov.pl/zagospodarowanieprzestrzenne/app/AktPlanowaniaPrzestrzennego/PL.ZIPPZP.12074/100106-POG/1POG

strefa planistyczna	PL.ZIPPZP.12074_100106-POG_1POG-431SZ_20260925T120000
identifier	https://www.gov.pl/zagospodarowanieprzestrzenne/app/StrefaPlanistyczna/PL.ZIPPZP.12074/100106-POG/1POG-431SZ/20260925T120000
przestrzen nazw	PL.ZIPPZP.12074/100106-POG
lokalny id	1POG-431SZ
wersja id	20260925T120000
poczatek wersji obiektu	2026-09-25T12:00
nazwa	strefa wielofunkcyjna z zabudową zagrodową
oznaczenie	431SZ
symbol	SZ
obowiazuje od	2024-09-30
obowiazuje do	obecnie
status	w opracowaniu

	https://inspire.ec.europa.eu/codelist/ProcessStepGeneralValue/elaboration
charakter ustalenia	ogólnie wiążące https://inspire.ec.europa.eu/codelist/RegulationNatureValue/generallyBinding
profil podstawowy	teren zabudowy zagrodowej teren produkcji w gospodarstwach rolnych teren akwakultury i obsługi rybactwa teren komunikacji teren zieleni urządzonej teren ogrodów działkowych teren infrastruktury technicznej
profil dodatkowy	teren wielkotowarowej produkcji rolnej teren rolnictwa z zakazem zabudowy teren usług teren zieleni naturalnej teren lasu teren wód
maksymalna nadziemna intensywnosc zabudowy	0.6
maksymalny udzial powierzchni zabudowy	30%
maksymalna wysokosc zabudowy	15.0 m
minimalny udzial powierzchni biologicznie czynnej	30%
geometria Nie można pobrać podglądu podkładu mapowego. Usługa WMTS jest teraz niedostępna.	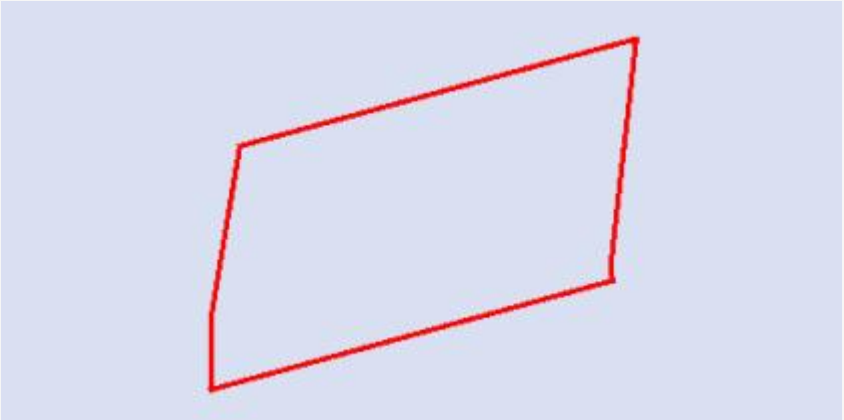
plan	https://www.gov.pl/zagospodarowanieprzestrzenne/app/AktPlanowaniaPrzestrzennego/PL.ZIPPZP.12074/100106-POG/1POG
strefa planistyczna	PL.ZIPPZP.12074_100106-POG_1POG-432SZ_20260925T120000
identifier	https://www.gov.pl/zagospodarowanieprzestrzenne/app/StrefaPlanistyczna/PL.ZIPPZP.12074/100106-POG/1POG-432SZ/20260925T120000
przestrzen nazw	PL.ZIPPZP.12074/100106-POG
lokalny id	1POG-432SZ
wersja id	20260925T120000
poczatek wersji obiektu	2026-09-25T12:00
nazwa	strefa wielofunkcyjna z zabudową zagrodową
oznaczenie	432SZ
symbol	SZ

obowiazuje od	2024-09-30
obowiazuje do	obecnie
status	w opracowaniu https://inspire.ec.europa.eu/codelist/ProcessStepGeneralValue/elaboration
charakter ustalenia	ogólnie wiążące https://inspire.ec.europa.eu/codelist/RegulationNatureValue/generallyBinding
profil podstawowy	teren zabudowy zagrodowej teren produkcji w gospodarstwach rolnych teren akwakultury i obsługi rybactwa teren komunikacji teren zieleni urządzonej teren ogrodów działkowych teren infrastruktury technicznej
profil dodatkowy	teren wielkotowarowej produkcji rolnej teren rolnictwa z zakazem zabudowy teren usług teren zieleni naturalnej teren lasu teren wód
maksymalna nadziemna intensywnosc zabudowy	0.6
maksymalny udzial powierzchni zabudowy	30%
maksymalna wysokosc zabudowy	15.0 m
minimalny udzial powierzchni biologicznie czynnej	30%
geometria Nie można pobrać podglądu podkładu mapowego. Usługa WMTS jest teraz niedostępna.	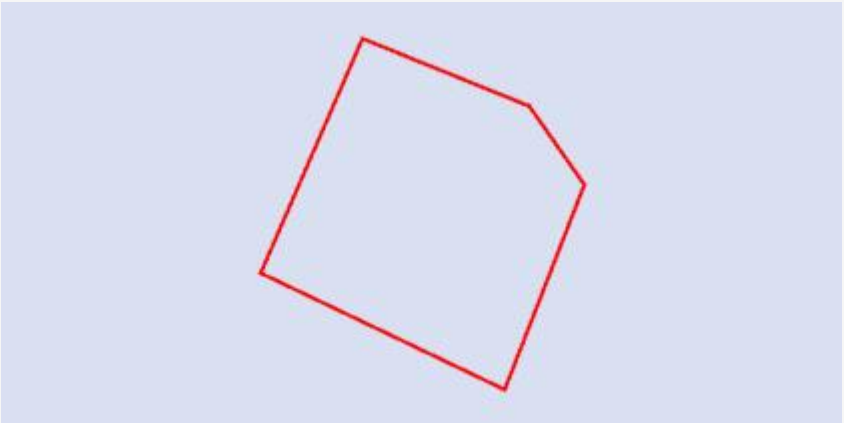
plan	https://www.gov.pl/zagospodarowanieprzestrzenne/app/AktPlanowaniaPrzestrzennego/PL.ZIPPZP.12074/100106-POG/1POG

strefa planistyczna	PL.ZIPPZP.12074_100106-POG_1POG-433SZ_20260925T120000
identifier	https://www.gov.pl/zagospodarowanieprzestrzenne/app/StrefaPlanistyczna/PL.ZIPPZP.12074/100106-POG/1POG-433SZ/20260925T120000
przestrzen nazw	PL.ZIPPZP.12074/100106-POG
lokalny id	1POG-433SZ
wersja id	20260925T120000
poczatek wersji obiektu	2026-09-25T12:00

nazwa	strefa wielofunkcyjna z zabudową zagrodową
oznaczenie	433SZ
symbol	SZ
obowiazuje od	2024-09-30
obowiazuje do	obecnie
status	w opracowaniu https://inspire.ec.europa.eu/codelist/ProcessStepGeneralValue/elaboration
charakter ustalenia	ogólnie wiążące https://inspire.ec.europa.eu/codelist/RegulationNatureValue/generallyBinding
profil podstawowy	teren zabudowy zagrodowej teren produkcji w gospodarstwach rolnych teren akwakultury i obsługi rybactwa teren komunikacji teren zieleni urządzonej teren ogrodów działkowych teren infrastruktury technicznej
profil dodatkowy	teren wielkotowarowej produkcji rolnej teren rolnictwa z zakazem zabudowy teren usług teren zieleni naturalnej teren lasu teren wód
maksymalna nadziemna intensywnosc zabudowy	0.6
maksymalny udzial powierzchni zabudowy	30%
maksymalna wysokosc zabudowy	15.0 m
minimalny udzial powierzchni biologicznie czynnej	30%
geometria	
plan	https://www.gov.pl/zagospodarowanieprzestrzenne/app/AktPlanowaniaPrzestrzennego/PL.ZIPPZP.12074/100106-POG/1POG

strefa planistyczna	PL.ZIPPZP.12074_100106-POG_1POG-434SZ_20260925T120000
identifier	https://www.gov.pl/zagospodarowanieprzestrzenne/app/StrefaPlanistyczna/PL.ZIPPZP.12074/100106-POG/1POG-434SZ/20260925T120000
przestrzen nazw	PL.ZIPPZP.12074/100106-POG

lokalny id	1POG-434SZ
wersja id	20260925T120000
poczatek wersji obiektu	2026-09-25T12:00
nazwa	strefa wielofunkcyjna z zabudową zagrodową
oznaczenie	434SZ
symbol	SZ
obowiazuje od	2024-09-30
obowiazuje do	obecnie
status	w opracowaniu https://inspire.ec.europa.eu/codelist/ProcessStepGeneralValue/elaboration
charakter ustalenia	ogólnie wiążące https://inspire.ec.europa.eu/codelist/RegulationNatureValue/generallyBinding
profil podstawowy	teren zabudowy zagrodowej teren produkcji w gospodarstwach rolnych teren akwakultury i obsługi rybactwa teren komunikacji teren zieleni urządzonej teren ogrodów działkowych teren infrastruktury technicznej
profil dodatkowy	teren wielkotowarowej produkcji rolnej teren rolnictwa z zakazem zabudowy teren usług teren zieleni naturalnej teren lasu teren wód
maksymalna nadziemna intensywnosc zabudowy	0.6
maksymalny udzial powierzchni zabudowy	30%
maksymalna wysokosc zabudowy	15.0 m
minimalny udzial powierzchni biologicznie czynnej	30%
geometria Nie można pobrać podglądu podkładu mapowego. Usługa WMTS jest teraz niedostępna.	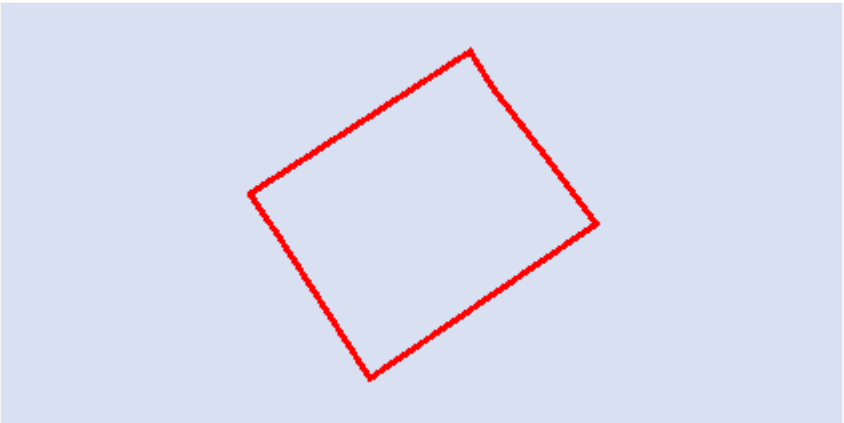
plan	https://www.gov.pl/zagospodarowanieprzestrzenne/app/AktPlanowaniaPrzestrzennego/PL.ZIPPZP.12074/100106-POG/1POG

strefa planistyczna	PL.ZIPPZP.12074_100106-POG_1POG-435SZ_20260925T120000

identifier	https://www.gov.pl/zagospodarowanieprzestrzenne/app/StrefaPlanistyczna/PL.ZIPPZP.12074/100106-POG/1POG-435SZ/20260925T120000
przestrzen nazw	PL.ZIPPZP.12074/100106-POG
lokalny id	1POG-435SZ
wersja id	20260925T120000
poczatek wersji obiektu	2026-09-25T12:00
nazwa	strefa wielofunkcyjna z zabudową zagrodową
oznaczenie	435SZ
symbol	SZ
obowiazuje od	2024-09-30
obowiazuje do	obecnie
status	w opracowaniu https://inspire.ec.europa.eu/codelist/ProcessStepGeneralValue/elaboration
charakter ustalenia	ogólnie wiążące https://inspire.ec.europa.eu/codelist/RegulationNatureValue/generallyBinding
profil podstawowy	teren zabudowy zagrodowej teren produkcji w gospodarstwach rolnych teren akwakultury i obsługi rybactwa teren komunikacji teren zieleni urządzonej teren ogrodów działkowych teren infrastruktury technicznej
profil dodatkowy	teren wielkotowarowej produkcji rolnej teren rolnictwa z zakazem zabudowy teren usług teren zieleni naturalnej teren lasu teren wód
maksymalna nadziemna intensywnosc zabudowy	0.6
maksymalny udzial powierzchni zabudowy	30%
maksymalna wysokosc zabudowy	15.0 m
minimalny udzial powierzchni biologicznie czynnej	30%
geometria Nie można pobrać podglądu podkładu mapowego. Usługa WMTS jest teraz niedostępna.	

plan	https://www.gov.pl/zagospodarowanieprzestrzenne/app/AktPlanowaniaPrzestrzennego/PL.ZIPPZP.12074/100106-POG/1POG
strefa planistyczna	PL.ZIPPZP.12074_100106-POG_1POG-436SZ_20260925T120000
identifier	https://www.gov.pl/zagospodarowanieprzestrzenne/app/StrefaPlanistyczna/PL.ZIPPZP.12074/100106-POG/1POG-436SZ/20260925T120000
przestrzen nazw	PL.ZIPPZP.12074/100106-POG
lokalny id	1POG-436SZ
wersja id	20260925T120000
poczatek wersji obiektu	2026-09-25T12:00
nazwa	strefa wielofunkcyjna z zabudową zagrodową
oznaczenie	436SZ
symbol	SZ
obowiazuje od	2024-09-30
obowiazuje do	obecnie
status	w opracowaniu https://inspire.ec.europa.eu/codelist/ProcessStepGeneralValue/elaboration
charakter ustalenia	ogólnie wiążące https://inspire.ec.europa.eu/codelist/RegulationNatureValue/generallyBinding
profil podstawowy	teren zabudowy zagrodowej teren produkcji w gospodarstwach rolnych teren akwakultury i obsługi rybactwa teren komunikacji teren zieleni urządzonej teren ogrodów działkowych teren infrastruktury technicznej
profil dodatkowy	teren wielkotowarowej produkcji rolnej teren rolnictwa z zakazem zabudowy teren usług teren zieleni naturalnej teren lasu teren wód
maksymalna nadziemna intensywnosc zabudowy	0.6
maksymalny udzial powierzchni zabudowy	30%
maksymalna wysokosc zabudowy	15.0 m
minimalny udzial powierzchni biologicznie czynnej	30%
geometria Nie można pobrać podglądu podkładu mapowego. Usługa WMTS jest teraz niedostępna.	



plan	https://www.gov.pl/zagospodarowanieprzestrzenne/app/AktPlanowaniaPrzestrzennego/PL.ZIPPZP.12074/100106-POG/1POG

strefa planistyczna	PL.ZIPPZP.12074_100106-POG_1POG-437SZ_20260925T120000
identifier	https://www.gov.pl/zagospodarowanieprzestrzenne/app/StrefaPlanistyczna/PL.ZIPPZP.12074/100106-POG/1POG-437SZ/20260925T120000
przestrzen nazw	PL.ZIPPZP.12074/100106-POG
lokalny id	1POG-437SZ
wersja id	20260925T120000
poczatek wersji obiektu	2026-09-25T12:00
nazwa	strefa wielofunkcyjna z zabudową zagrodową
oznaczenie	437SZ
symbol	SZ
obowiazuje od	2024-09-30
obowiazuje do	obecnie
status	w opracowaniu https://inspire.ec.europa.eu/codelist/ProcessStepGeneralValue/elaboration
charakter ustalenia	ogólnie wiążące https://inspire.ec.europa.eu/codelist/RegulationNatureValue/generallyBinding
profil podstawowy	teren zabudowy zagrodowej teren produkcji w gospodarstwach rolnych teren akwakultury i obsługi rybactwa teren komunikacji teren zieleni urządzonej teren ogrodów działkowych teren infrastruktury technicznej
profil dodatkowy	teren wielkotowarowej produkcji rolnej teren rolnictwa z zakazem zabudowy teren usług teren zieleni naturalnej teren lasu teren wód
maksymalna nadziemna intensywnosc zabudowy	0.6
maksymalny udzial powierzchni zabudowy	30%

maksymalna wysokosc zabudowy	15.0 m
minimalny udzial powierzchni biologicznie czynnej	30%
geometria Nie można pobrać podglądu podkładu mapowego. Usługa WMTS jest teraz niedostępna.	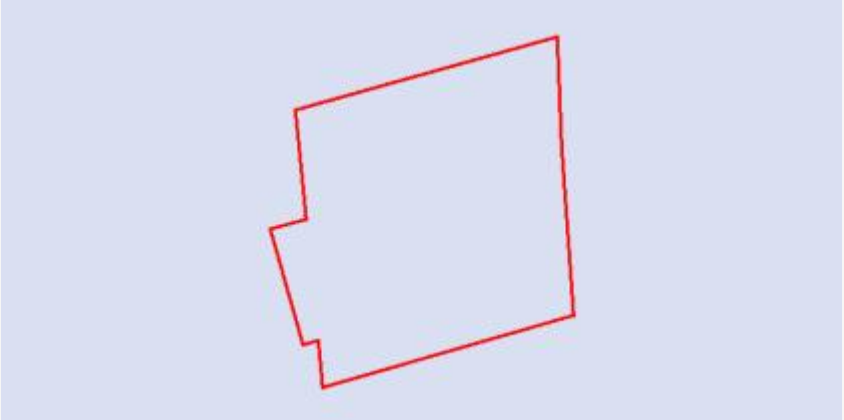
plan	https://www.gov.pl/zagospodarowanieprzestrzenne/app/AktPlanowaniaPrzestrzennego/PL.ZIPPZP.12074/100106-POG/1POG

strefa planistyczna	PL.ZIPPZP.12074_100106-POG_1POG-438SZ_20260925T120000
identifier	https://www.gov.pl/zagospodarowanieprzestrzenne/app/StrefaPlanistyczna/PL.ZIPPZP.12074/100106-POG/1POG-438SZ/20260925T120000
przestrzen nazw	PL.ZIPPZP.12074/100106-POG
lokalny id	1POG-438SZ
wersja id	20260925T120000
poczatek wersji obiektu	2026-09-25T12:00
nazwa	strefa wielofunkcyjna z zabudową zagrodową
oznaczenie	438SZ
symbol	SZ
obowiazuje od	2024-09-30
obowiazuje do	obecnie
status	w opracowaniu https://inspire.ec.europa.eu/codelist/ProcessStepGeneralValue/elaboration
charakter ustalenia	ogólnie wiążące https://inspire.ec.europa.eu/codelist/RegulationNatureValue/generallyBinding
profil podstawowy	teren zabudowy zagrodowej teren produkcji w gospodarstwach rolnych teren akwakultury i obsługi rybactwa teren komunikacji teren zieleni urządzonej teren ogrodów działkowych teren infrastruktury technicznej
profil dodatkowy	teren wielkotowarowej produkcji rolnej teren rolnictwa z zakazem zabudowy teren usług teren zieleni naturalnej teren lasu teren wód

maksymalna nadziemna intensywnosc zabudowy	0.6
maksymalny udzial powierzchni zabudowy	30%
maksymalna wysokosc zabudowy	15.0 m
minimalny udzial powierzchni biologicznie czynnej	30%
geometria	
plan	https://www.gov.pl/zagospodarowanieprzestrzenne/app/AktPlanowaniaPrzestrzennego/PL.ZIPPZP.12074/100106-POG/1POG

strefa planistyczna	PL.ZIPPZP.12074_100106-POG_1POG-439SZ_20260925T120000
identifier	https://www.gov.pl/zagospodarowanieprzestrzenne/app/StrefaPlanistyczna/PL.ZIPPZP.12074/100106-POG/1POG-439SZ/20260925T120000
przestrzen nazw	PL.ZIPPZP.12074/100106-POG
lokalny id	1POG-439SZ
wersja id	20260925T120000
poczatek wersji obiektu	2026-09-25T12:00
nazwa	strefa wielofunkcyjna z zabudową zagrodową
oznaczenie	439SZ
symbol	SZ
obowiazuje od	2024-09-30
obowiazuje do	obecnie
status	w opracowaniu https://inspire.ec.europa.eu/codelist/ProcessStepGeneralValue/elaboration
charakter ustalenia	ogólnie wiążące https://inspire.ec.europa.eu/codelist/RegulationNatureValue/generallyBinding
profil podstawowy	teren zabudowy zagrodowej teren produkcji w gospodarstwach rolnych teren akwakultury i obsługi rybactwa teren komunikacji teren zieleni urządzonej teren ogrodów działkowych teren infrastruktury technicznej
profil dodatkowy	teren wielkotowarowej produkcji rolnej teren rolnictwa z zakazem zabudowy

	teren usług teren zieleni naturalnej teren lasu teren wód
maksymalna nadziemna intensywnosc zabudowy	0.6
maksymalny udzial powierzchni zabudowy	30%
maksymalna wysokosc zabudowy	15.0 m
minimalny udzial powierzchni biologicznie czynnej	30%
geometria Nie można pobrać podglądu podkładu mapowego. Usługa WMTS jest teraz niedostępna.	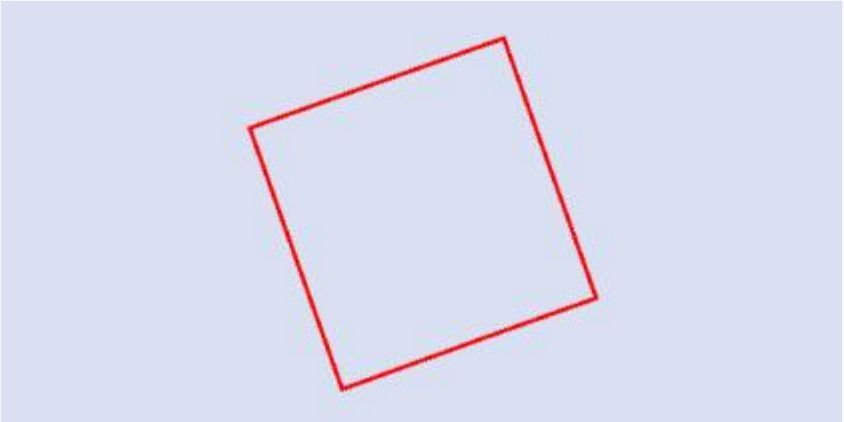
plan	https://www.gov.pl/zagospodarowanieprzestrzenne/app/AktPlanowaniaPrzestrzennego/PL.ZIPPZP.12074/100106-POG/1POG

strefa planistyczna	PL.ZIPPZP.12074_100106-POG_1POG-440SZ_20260925T120000
identifier	https://www.gov.pl/zagospodarowanieprzestrzenne/app/StrefaPlanistyczna/PL.ZIPPZP.12074/100106-POG/1POG-440SZ/20260925T120000
przestrzen nazw	PL.ZIPPZP.12074/100106-POG
lokalny id	1POG-440SZ
wersja id	20260925T120000
poczatek wersji obiektu	2026-09-25T12:00
nazwa	strefa wielofunkcyjna z zabudową zagrodową
oznaczenie	440SZ
symbol	SZ
obowiazuje od	2024-09-30
obowiazuje do	obecnie
status	w opracowaniu https://inspire.ec.europa.eu/codelist/ProcessStepGeneralValue/elaboration
charakter ustalenia	ogólnie wiążące https://inspire.ec.europa.eu/codelist/RegulationNatureValue/generallyBinding
profil podstawowy	teren zabudowy zagrodowej teren produkcji w gospodarstwach rolnych teren akwakultury i obsługi rybactwa teren komunikacji teren zieleni urządzonej

	teren ogrodów działkowych teren infrastruktury technicznej
profil dodatkowy	teren wielkotowarowej produkcji rolnej teren rolnictwa z zakazem zabudowy teren usług teren zieleni naturalnej teren lasu teren wód
maksymalna nadziemna intensywnosc zabudowy	0.6
maksymalny udzial powierzchni zabudowy	30%
maksymalna wysokosc zabudowy	15.0 m
minimalny udzial powierzchni biologicznie czynnej	30%
geometria	
plan	https://www.gov.pl/zagospodarowanieprzestrzenne/app/AktPlanowaniaPrzestrzennego/PL.ZIPPZP.12074/100106-POG/1POG

strefa planistyczna	PL.ZIPPZP.12074_100106-POG_1POG-441SZ_20260925T120000
identifier	https://www.gov.pl/zagospodarowanieprzestrzenne/app/StrefaPlanistyczna/PL.ZIPPZP.12074/100106-POG/1POG-441SZ/20260925T120000
przestrzen nazw	PL.ZIPPZP.12074/100106-POG
lokalny id	1POG-441SZ
wersja id	20260925T120000
poczatek wersji obiektu	2026-09-25T12:00
nazwa	strefa wielofunkcyjna z zabudową zagrodową
oznaczenie	441SZ
symbol	SZ
obowiazuje od	2024-09-30
obowiazuje do	obecnie
status	w opracowaniu https://inspire.ec.europa.eu/codelist/ProcessStepGeneralValue/elaboration
charakter ustalenia	ogólnie wiążące https://inspire.ec.europa.eu/codelist/RegulationNatureValue/generallyBinding

profil podstawowy	teren zabudowy zagrodowej teren produkcji w gospodarstwach rolnych teren akwakultury i obsługi rybactwa teren komunikacji teren zieleni urządzonej teren ogrodów działkowych teren infrastruktury technicznej
profil dodatkowy	teren wielkotowarowej produkcji rolnej teren rolnictwa z zakazem zabudowy teren usług teren zieleni naturalnej teren lasu teren wód
maksymalna nadziemna intensywnosc zabudowy	0.6
maksymalny udzial powierzchni zabudowy	30%
maksymalna wysokosc zabudowy	15.0 m
minimalny udzial powierzchni biologicznie czynnej	30%
geometria Nie można pobrać podglądu podkładu mapowego. Usługa WMTS jest teraz niedostępna.	
plan	https://www.gov.pl/zagospodarowanieprzestrzenne/app/AktPlanowaniaPrzestrzennego/PL.ZIPPZP.12074/100106-POG/1POG

strefa planistyczna	PL.ZIPPZP.12074_100106-POG_1POG-442SZ_20260925T120000
identifier	https://www.gov.pl/zagospodarowanieprzestrzenne/app/StrefaPlanistyczna/PL.ZIPPZP.12074/100106-POG/1POG-442SZ/20260925T120000
przestrzen nazw	PL.ZIPPZP.12074/100106-POG
lokalny id	1POG-442SZ
wersja id	20260925T120000
poczatek wersji obiektu	2026-09-25T12:00
nazwa	strefa wielofunkcyjna z zabudową zagrodową
oznaczenie	442SZ
symbol	SZ
obowiazuje od	2024-09-30
obowiazuje do	obecnie
status	w opracowaniu https://inspire.ec.europa.eu/codelist/ProcessStepGeneralValue

	/elaboration
charakter ustalenia	ogólnie wiążące https://inspire.ec.europa.eu/codelist/RegulationNatureValue/generallyBinding
profil podstawowy	teren zabudowy zagrodowej teren produkcji w gospodarstwach rolnych teren akwakultury i obsługi rybactwa teren komunikacji teren zieleni urządzonej teren ogrodów działkowych teren infrastruktury technicznej
profil dodatkowy	teren wielkotowarowej produkcji rolnej teren rolnictwa z zakazem zabudowy teren usług teren zieleni naturalnej teren lasu teren wód
maksymalna nadziemna intensywnosc zabudowy	0.6
maksymalny udzial powierzchni zabudowy	30%
maksymalna wysokosc zabudowy	15.0 m
minimalny udzial powierzchni biologicznie czynnej	30%
geometria Nie można pobrać podglądu podkładu mapowego. Usługa WMTS jest teraz niedostępna.	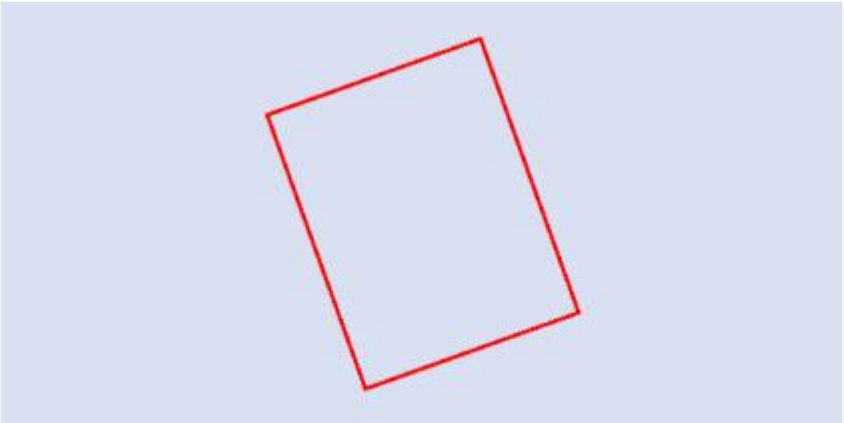
plan	https://www.gov.pl/zagospodarowanieprzestrzenne/app/AktPlanowaniaPrzestrzennego/PL.ZIPPZP.12074/100106-POG/1POG

strefa planistyczna	PL.ZIPPZP.12074_100106-POG_1POG-443SZ_20260925T120000
identifier	https://www.gov.pl/zagospodarowanieprzestrzenne/app/StrefaPlanistyczna/PL.ZIPPZP.12074/100106-POG/1POG-443SZ/20260925T120000
przestrzen nazw	PL.ZIPPZP.12074/100106-POG
lokalny id	1POG-443SZ
wersja id	20260925T120000
poczatek wersji obiektu	2026-09-25T12:00
nazwa	strefa wielofunkcyjna z zabudową zagrodową
oznaczenie	443SZ
symbol	SZ

obowiazuje od	2024-09-30
obowiazuje do	obecnie
status	w opracowaniu https://inspire.ec.europa.eu/codelist/ProcessStepGeneralValue/elaboration
charakter ustalenia	ogólnie wiążące https://inspire.ec.europa.eu/codelist/RegulationNatureValue/generallyBinding
profil podstawowy	teren zabudowy zagrodowej teren produkcji w gospodarstwach rolnych teren akwakultury i obsługi rybactwa teren komunikacji teren zieleni urządzonej teren ogrodów działkowych teren infrastruktury technicznej
profil dodatkowy	teren wielkotowarowej produkcji rolnej teren rolnictwa z zakazem zabudowy teren usług teren zieleni naturalnej teren lasu teren wód
maksymalna nadziemna intensywnosc zabudowy	0.6
maksymalny udzial powierzchni zabudowy	30%
maksymalna wysokosc zabudowy	15.0 m
minimalny udzial powierzchni biologicznie czynnej	30%
geometria	
plan	https://www.gov.pl/zagospodarowanieprzestrzenne/app/AktPlanowaniaPrzestrzennego/PL.ZIPPZP.12074/100106-POG/1POG

strefa planistyczna	PL.ZIPPZP.12074_100106-POG_1POG-444SZ_20260925T120000
identifier	https://www.gov.pl/zagospodarowanieprzestrzenne/app/StrefaPlanistyczna/PL.ZIPPZP.12074/100106-POG/1POG-444SZ/20260925T120000
przestrzen nazw	PL.ZIPPZP.12074/100106-POG
lokalny id	1POG-444SZ
wersja id	20260925T120000
poczatek wersji obiektu	2026-09-25T12:00

nazwa	strefa wielofunkcyjna z zabudową zagrodową
oznaczenie	444SZ
symbol	SZ
obowiazuje od	2024-09-30
obowiazuje do	obecnie
status	w opracowaniu https://inspire.ec.europa.eu/codelist/ProcessStepGeneralValue/elaboration
charakter ustalenia	ogólnie wiążące https://inspire.ec.europa.eu/codelist/RegulationNatureValue/generallyBinding
profil podstawowy	teren zabudowy zagrodowej teren produkcji w gospodarstwach rolnych teren akwakultury i obsługi rybactwa teren komunikacji teren zieleni urządzonej teren ogrodów działkowych teren infrastruktury technicznej
profil dodatkowy	teren wielkotowarowej produkcji rolnej teren rolnictwa z zakazem zabudowy teren usług teren zieleni naturalnej teren lasu teren wód
maksymalna nadziemna intensywnosc zabudowy	0.6
maksymalny udzial powierzchni zabudowy	30%
maksymalna wysokosc zabudowy	15.0 m
minimalny udzial powierzchni biologicznie czynnej	30%
geometria Nie można pobrać podglądu podkładu mapowego. Usługa WMTS jest teraz niedostępna.	
plan	https://www.gov.pl/zagospodarowanieprzestrzenne/app/AktPlanowaniaPrzestrzennego/PL.ZIPPZP.12074/100106-POG/1POG

strefa planistyczna	PL.ZIPPZP.12074_100106-POG_1POG-445SZ_20260925T120000
identifier	https://www.gov.pl/zagospodarowanieprzestrzenne/app/StrefaPlanistyczna/PL.ZIPPZP.12074/100106-POG/1POG-445SZ/20260925T120000
przestrzen nazw	PL.ZIPPZP.12074/100106-POG

lokalny id	1POG-445SZ
wersja id	20260925T120000
poczatek wersji obiektu	2026-09-25T12:00
nazwa	strefa wielofunkcyjna z zabudową zagrodową
oznaczenie	445SZ
symbol	SZ
obowiazuje od	2024-09-30
obowiazuje do	obecnie
status	w opracowaniu https://inspire.ec.europa.eu/codelist/ProcessStepGeneralValue/elaboration
charakter ustalenia	ogólnie wiążące https://inspire.ec.europa.eu/codelist/RegulationNatureValue/generallyBinding
profil podstawowy	teren zabudowy zagrodowej teren produkcji w gospodarstwach rolnych teren akwakultury i obsługi rybactwa teren komunikacji teren zieleni urządzonej teren ogrodów działkowych teren infrastruktury technicznej
profil dodatkowy	teren wielkotowarowej produkcji rolnej teren rolnictwa z zakazem zabudowy teren usług teren zieleni naturalnej teren lasu teren wód
maksymalna nadziemna intensywnosc zabudowy	0.6
maksymalny udzial powierzchni zabudowy	30%
maksymalna wysokosc zabudowy	15.0 m
minimalny udzial powierzchni biologicznie czynnej	30%
geometria Nie można pobrać podglądu podkładu mapowego. Usługa WMTS jest teraz niedostępna.	
plan	https://www.gov.pl/zagospodarowanieprzestrzenne/app/AktPlanowaniaPrzestrzennego/PL.ZIPPZP.12074/100106-POG/1POG

strefa planistyczna	PL.ZIPPZP.12074_100106-POG_1POG-446SZ_20260925T120000

identifier	https://www.gov.pl/zagospodarowanieprzestrzenne/app/StrefaPlanistyczna/PL.ZIPPZP.12074/100106-POG/1POG-446SZ/20260925T120000
przestrzen nazw	PL.ZIPPZP.12074/100106-POG
lokalny id	1POG-446SZ
wersja id	20260925T120000
poczatek wersji obiektu	2026-09-25T12:00
nazwa	strefa wielofunkcyjna z zabudową zagrodową
oznaczenie	446SZ
symbol	SZ
obowiazuje od	2024-09-30
obowiazuje do	obecnie
status	w opracowaniu https://inspire.ec.europa.eu/codelist/ProcessStepGeneralValue/elaboration
charakter ustalenia	ogólnie wiążące https://inspire.ec.europa.eu/codelist/RegulationNatureValue/generallyBinding
profil podstawowy	teren zabudowy zagrodowej teren produkcji w gospodarstwach rolnych teren akwakultury i obsługi rybactwa teren komunikacji teren zieleni urządzonej teren ogrodów działkowych teren infrastruktury technicznej
profil dodatkowy	teren wielkotowarowej produkcji rolnej teren rolnictwa z zakazem zabudowy teren usług teren zieleni naturalnej teren lasu teren wód
maksymalna nadziemna intensywnosc zabudowy	0.6
maksymalny udzial powierzchni zabudowy	30%
maksymalna wysokosc zabudowy	15.0 m
minimalny udzial powierzchni biologicznie czynnej	30%
geometria	

plan	https://www.gov.pl/zagospodarowanieprzestrzenne/app/AktPlanowaniaPrzestrzennego/PL.ZIPPZP.12074/100106-POG/1POG
strefa planistyczna	PL.ZIPPZP.12074_100106-POG_1POG-447SZ_20260925T120000
identifier	https://www.gov.pl/zagospodarowanieprzestrzenne/app/StrefaPlanistyczna/PL.ZIPPZP.12074/100106-POG/1POG-447SZ/20260925T120000
przestrzen nazw	PL.ZIPPZP.12074/100106-POG
lokalny id	1POG-447SZ
wersja id	20260925T120000
poczatek wersji obiektu	2026-09-25T12:00
nazwa	strefa wielofunkcyjna z zabudową zagrodową
oznaczenie	447SZ
symbol	SZ
obowiazuje od	2024-09-30
obowiazuje do	obecnie
status	w opracowaniu https://inspire.ec.europa.eu/codelist/ProcessStepGeneralValue/elaboration
charakter ustalenia	ogólnie wiążące https://inspire.ec.europa.eu/codelist/RegulationNatureValue/generallyBinding
profil podstawowy	teren zabudowy zagrodowej teren produkcji w gospodarstwach rolnych teren akwakultury i obsługi rybactwa teren komunikacji teren zieleni urządzonej teren ogrodów działkowych teren infrastruktury technicznej
profil dodatkowy	teren wielkotowarowej produkcji rolnej teren rolnictwa z zakazem zabudowy teren usług teren zieleni naturalnej teren lasu teren wód
maksymalna nadziemna intensywnosc zabudowy	0.6
maksymalny udzial powierzchni zabudowy	30%
maksymalna wysokosc zabudowy	15.0 m
minimalny udzial powierzchni biologicznie czynnej	30%
geometria Nie można pobrać podglądu podkładu mapowego. Usługa WMTS jest teraz niedostępna.	



plan	https://www.gov.pl/zagospodarowanieprzestrzenne/app/AktPlanowaniaPrzestrzennego/PL.ZIPPZP.12074/100106-POG/1POG

strefa planistyczna	PL.ZIPPZP.12074_100106-POG_1POG-448SZ_20260925T120000
identifier	https://www.gov.pl/zagospodarowanieprzestrzenne/app/StrefaPlanistyczna/PL.ZIPPZP.12074/100106-POG/1POG-448SZ/20260925T120000
przestrzen nazw	PL.ZIPPZP.12074/100106-POG
lokalny id	1POG-448SZ
wersja id	20260925T120000
poczatek wersji obiektu	2026-09-25T12:00
nazwa	strefa wielofunkcyjna z zabudową zagrodową
oznaczenie	448SZ
symbol	SZ
obowiazuje od	2024-09-30
obowiazuje do	obecnie
status	w opracowaniu https://inspire.ec.europa.eu/codelist/ProcessStepGeneralValue/elaboration
charakter ustalenia	ogólnie wiążące https://inspire.ec.europa.eu/codelist/RegulationNatureValue/generallyBinding
profil podstawowy	teren zabudowy zagrodowej teren produkcji w gospodarstwach rolnych teren akwakultury i obsługi rybactwa teren komunikacji teren zieleni urządzonej teren ogrodów działkowych teren infrastruktury technicznej
profil dodatkowy	teren wielkotowarowej produkcji rolnej teren rolnictwa z zakazem zabudowy teren usług teren zieleni naturalnej teren lasu teren wód
maksymalna nadziemna intensywnosc zabudowy	0.6
maksymalny udzial powierzchni zabudowy	30%

maksymalna wysokosc zabudowy	15.0 m
minimalny udzial powierzchni biologicznie czynnej	30%
geometria Nie można pobrać podglądu podkładu mapowego. Usługa WMTS jest teraz niedostępna.	
plan	https://www.gov.pl/zagospodarowanieprzestrzenne/app/AktPlanowaniaPrzestrzennego/PL.ZIPPZP.12074/100106-POG/1POG

strefa planistyczna	PL.ZIPPZP.12074_100106-POG_1POG-449SZ_20260925T120000
identifier	https://www.gov.pl/zagospodarowanieprzestrzenne/app/StrefaPlanistyczna/PL.ZIPPZP.12074/100106-POG/1POG-449SZ/20260925T120000
przestrzen nazw	PL.ZIPPZP.12074/100106-POG
lokalny id	1POG-449SZ
wersja id	20260925T120000
poczatek wersji obiektu	2026-09-25T12:00
nazwa	strefa wielofunkcyjna z zabudową zagrodową
oznaczenie	449SZ
symbol	SZ
obowiazuje od	2024-09-30
obowiazuje do	obecnie
status	w opracowaniu https://inspire.ec.europa.eu/codelist/ProcessStepGeneralValue/elaboration
charakter ustalenia	ogólnie wiążące https://inspire.ec.europa.eu/codelist/RegulationNatureValue/generallyBinding
profil podstawowy	teren zabudowy zagrodowej teren produkcji w gospodarstwach rolnych teren akwakultury i obsługi rybactwa teren komunikacji teren zieleni urządzonej teren ogrodów działkowych teren infrastruktury technicznej
profil dodatkowy	teren wielkotowarowej produkcji rolnej teren rolnictwa z zakazem zabudowy teren usług teren zieleni naturalnej teren lasu teren wód

maksymalna nadziemna intensywnosc zabudowy	0.6
maksymalny udzial powierzchni zabudowy	30%
maksymalna wysokosc zabudowy	15.0 m
minimalny udzial powierzchni biologicznie czynnej	30%
geometria	
plan	https://www.gov.pl/zagospodarowanieprzestrzenne/app/AktPlanowaniaPrzestrzennego/PL.ZIPPZP.12074/100106-POG/1POG

strefa planistyczna	PL.ZIPPZP.12074_100106-POG_1POG-450SZ_20260925T120000
identifier	https://www.gov.pl/zagospodarowanieprzestrzenne/app/StrefaPlanistyczna/PL.ZIPPZP.12074/100106-POG/1POG-450SZ/20260925T120000
przestrzen nazw	PL.ZIPPZP.12074/100106-POG
lokalny id	1POG-450SZ
wersja id	20260925T120000
poczatek wersji obiektu	2026-09-25T12:00
nazwa	strefa wielofunkcyjna z zabudową zagrodową
oznaczenie	450SZ
symbol	SZ
obowiazuje od	2024-09-30
obowiazuje do	obecnie
status	w opracowaniu https://inspire.ec.europa.eu/codelist/ProcessStepGeneralValue/elaboration
charakter ustalenia	ogólnie wiążące https://inspire.ec.europa.eu/codelist/RegulationNatureValue/generallyBinding
profil podstawowy	teren zabudowy zagrodowej teren produkcji w gospodarstwach rolnych teren akwakultury i obsługi rybactwa teren komunikacji teren zieleni urządzonej teren ogrodów działkowych teren infrastruktury technicznej
profil dodatkowy	teren wielkotowarowej produkcji rolnej teren rolnictwa z zakazem zabudowy

	teren usług teren zieleni naturalnej teren lasu teren wód
maksymalna nadziemna intensywnosc zabudowy	0.6
maksymalny udzial powierzchni zabudowy	30%
maksymalna wysokosc zabudowy	15.0 m
minimalny udzial powierzchni biologicznie czynnej	30%
geometria	
plan	https://www.gov.pl/zagospodarowanieprzestrzenne/app/AktPlanowaniaPrzestrzennego/PL.ZIPPZP.12074/100106-POG/1POG

strefa planistyczna	PL.ZIPPZP.12074_100106-POG_1POG-451SZ_20260925T120000
identifier	https://www.gov.pl/zagospodarowanieprzestrzenne/app/StrefaPlanistyczna/PL.ZIPPZP.12074/100106-POG/1POG-451SZ/20260925T120000
przestrzen nazw	PL.ZIPPZP.12074/100106-POG
lokalny id	1POG-451SZ
wersja id	20260925T120000
poczatek wersji obiektu	2026-09-25T12:00
nazwa	strefa wielofunkcyjna z zabudową zagrodową
oznaczenie	451SZ
symbol	SZ
obowiazuje od	2024-09-30
obowiazuje do	obecnie
status	w opracowaniu https://inspire.ec.europa.eu/codelist/ProcessStepGeneralValue/elaboration
charakter ustalenia	ogólnie wiążące https://inspire.ec.europa.eu/codelist/RegulationNatureValue/generallyBinding
profil podstawowy	teren zabudowy zagrodowej teren produkcji w gospodarstwach rolnych teren akwakultury i obsługi rybactwa teren komunikacji teren zieleni urządzonej

	teren ogrodów działkowych teren infrastruktury technicznej
profil dodatkowy	teren wielkotowarowej produkcji rolnej teren rolnictwa z zakazem zabudowy teren usług teren zieleni naturalnej teren lasu teren wód
maksymalna nadziemna intensywnosc zabudowy	0.6
maksymalny udzial powierzchni zabudowy	30%
maksymalna wysokosc zabudowy	15.0 m
minimalny udzial powierzchni biologicznie czynnej	30%
geometria Nie można pobrać podglądu podkładu mapowego. Usługa WMTS jest teraz niedostępna.	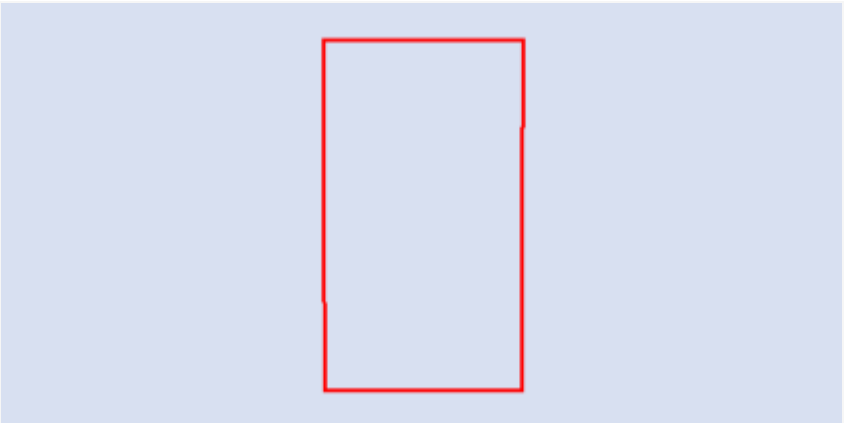
plan	https://www.gov.pl/zagospodarowanieprzestrzenne/app/AktPlanowaniaPrzestrzennego/PL.ZIPPZP.12074/100106-POG/1POG

strefa planistyczna	PL.ZIPPZP.12074_100106-POG_1POG-452SZ_20260925T120000
identifier	https://www.gov.pl/zagospodarowanieprzestrzenne/app/StrefaPlanistyczna/PL.ZIPPZP.12074/100106-POG/1POG-452SZ/20260925T120000
przestrzen nazw	PL.ZIPPZP.12074/100106-POG
lokalny id	1POG-452SZ
wersja id	20260925T120000
poczatek wersji obiektu	2026-09-25T12:00
nazwa	strefa wielofunkcyjna z zabudową zagrodową
oznaczenie	452SZ
symbol	SZ
obowiazuje od	2024-09-30
obowiazuje do	obecnie
status	w opracowaniu https://inspire.ec.europa.eu/codelist/ProcessStepGeneralValue/elaboration
charakter ustalenia	ogólnie wiążące https://inspire.ec.europa.eu/codelist/RegulationNatureValue/generallyBinding

profil podstawowy	teren zabudowy zagrodowej teren produkcji w gospodarstwach rolnych teren akwakultury i obsługi rybactwa teren komunikacji teren zieleni urządzonej teren ogrodów działkowych teren infrastruktury technicznej
profil dodatkowy	teren wielkotowarowej produkcji rolnej teren rolnictwa z zakazem zabudowy teren usług teren zieleni naturalnej teren lasu teren wód
maksymalna nadziemna intensywnosc zabudowy	0.6
maksymalny udzial powierzchni zabudowy	30%
maksymalna wysokosc zabudowy	15.0 m
minimalny udzial powierzchni biologicznie czynnej	30%
geometria Nie można pobrać podglądu podkładu mapowego. Usługa WMTS jest teraz niedostępna.	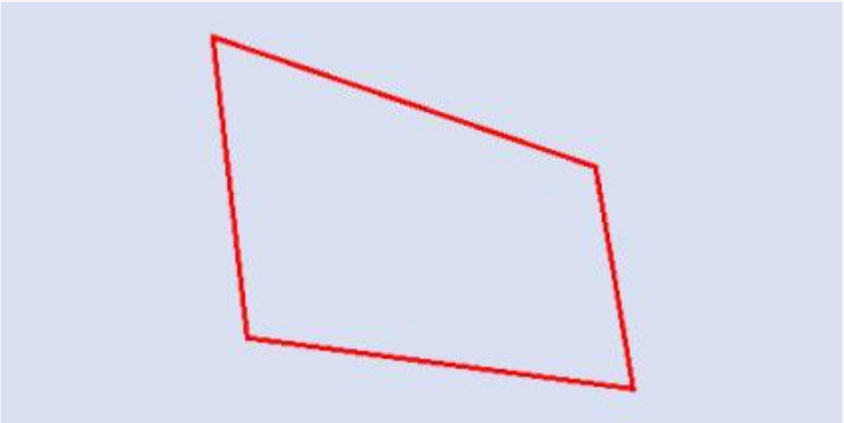
plan	https://www.gov.pl/zagospodarowanieprzestrzenne/app/AktPlanowaniaPrzestrzennego/PL.ZIPPZP.12074/100106-POG/1POG

strefa planistyczna	PL.ZIPPZP.12074_100106-POG_1POG-453SZ_20260925T120000
identifier	https://www.gov.pl/zagospodarowanieprzestrzenne/app/StrefaPlanistyczna/PL.ZIPPZP.12074/100106-POG/1POG-453SZ/20260925T120000
przestrzen nazw	PL.ZIPPZP.12074/100106-POG
lokalny id	1POG-453SZ
wersja id	20260925T120000
poczatek wersji obiektu	2026-09-25T12:00
nazwa	strefa wielofunkcyjna z zabudową zagrodową
oznaczenie	453SZ
symbol	SZ
obowiazuje od	2024-09-30
obowiazuje do	obecnie
status	w opracowaniu https://inspire.ec.europa.eu/codelist/ProcessStepGeneralValue

	/elaboration
charakter ustalenia	ogólnie wiążące https://inspire.ec.europa.eu/codelist/RegulationNatureValue/generallyBinding
profil podstawowy	teren zabudowy zagrodowej teren produkcji w gospodarstwach rolnych teren akwakultury i obsługi rybactwa teren komunikacji teren zieleni urządzonej teren ogrodów działkowych teren infrastruktury technicznej
profil dodatkowy	teren wielkotowarowej produkcji rolnej teren rolnictwa z zakazem zabudowy teren usług teren zieleni naturalnej teren lasu teren wód
maksymalna nadziemna intensywnosc zabudowy	0.6
maksymalny udzial powierzchni zabudowy	30%
maksymalna wysokosc zabudowy	15.0 m
minimalny udzial powierzchni biologicznie czynnej	30%
geometria Nie można pobrać podglądu podkładu mapowego. Usługa WMTS jest teraz niedostępna.	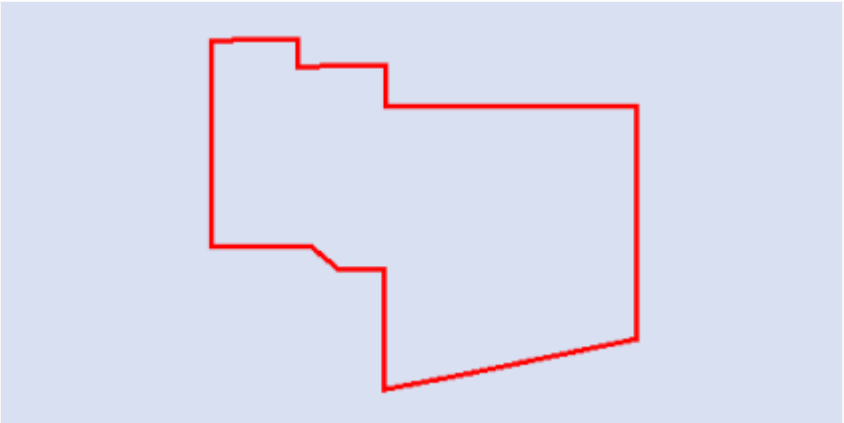
plan	https://www.gov.pl/zagospodarowanieprzestrzenne/app/AktPlanowaniaPrzestrzennego/PL.ZIPPZP.12074/100106-POG/1POG

strefa planistyczna	PL.ZIPPZP.12074_100106-POG_1POG-454SZ_20260925T120000
identifier	https://www.gov.pl/zagospodarowanieprzestrzenne/app/StrefaPlanistyczna/PL.ZIPPZP.12074/100106-POG/1POG-454SZ/20260925T120000
przestrzen nazw	PL.ZIPPZP.12074/100106-POG
lokalny id	1POG-454SZ
wersja id	20260925T120000
poczatek wersji obiektu	2026-09-25T12:00
nazwa	strefa wielofunkcyjna z zabudową zagrodową
oznaczenie	454SZ
symbol	SZ

obowiazuje od	2024-09-30
obowiazuje do	obecnie
status	w opracowaniu https://inspire.ec.europa.eu/codelist/ProcessStepGeneralValue/elaboration
charakter ustalenia	ogólnie wiążące https://inspire.ec.europa.eu/codelist/RegulationNatureValue/generallyBinding
profil podstawowy	teren zabudowy zagrodowej teren produkcji w gospodarstwach rolnych teren akwakultury i obsługi rybactwa teren komunikacji teren zieleni urządzonej teren ogrodów działkowych teren infrastruktury technicznej
profil dodatkowy	teren wielkotowarowej produkcji rolnej teren rolnictwa z zakazem zabudowy teren usług teren zieleni naturalnej teren lasu teren wód
maksymalna nadziemna intensywnosc zabudowy	0.6
maksymalny udzial powierzchni zabudowy	30%
maksymalna wysokosc zabudowy	15.0 m
minimalny udzial powierzchni biologicznie czynnej	30%
geometria Nie można pobrać podglądu podkładu mapowego. Usługa WMTS jest teraz niedostępna.	
plan	https://www.gov.pl/zagospodarowanieprzestrzenne/app/AktPlanowaniaPrzestrzennego/PL.ZIPPZP.12074/100106-POG/1POG

strefa planistyczna	PL.ZIPPZP.12074_100106-POG_1POG-455SZ_20260925T120000
identifier	https://www.gov.pl/zagospodarowanieprzestrzenne/app/StrefaPlanistyczna/PL.ZIPPZP.12074/100106-POG/1POG-455SZ/20260925T120000
przestrzen nazw	PL.ZIPPZP.12074/100106-POG
lokalny id	1POG-455SZ
wersja id	20260925T120000
poczatek wersji obiektu	2026-09-25T12:00

nazwa	strefa wielofunkcyjna z zabudową zagrodową
oznaczenie	455SZ
symbol	SZ
obowiazuje od	2024-09-30
obowiazuje do	obecnie
status	w opracowaniu https://inspire.ec.europa.eu/codelist/ProcessStepGeneralValue/elaboration
charakter ustalenia	ogólnie wiążące https://inspire.ec.europa.eu/codelist/RegulationNatureValue/generallyBinding
profil podstawowy	teren zabudowy zagrodowej teren produkcji w gospodarstwach rolnych teren akwakultury i obsługi rybactwa teren komunikacji teren zieleni urządzonej teren ogrodów działkowych teren infrastruktury technicznej
profil dodatkowy	teren wielkotowarowej produkcji rolnej teren rolnictwa z zakazem zabudowy teren usług teren zieleni naturalnej teren lasu teren wód
maksymalna nadziemna intensywnosc zabudowy	0.6
maksymalny udzial powierzchni zabudowy	30%
maksymalna wysokosc zabudowy	15.0 m
minimalny udzial powierzchni biologicznie czynnej	30%
geometria Nie można pobrać podglądu podkładu mapowego. Usługa WMTS jest teraz niedostępna.	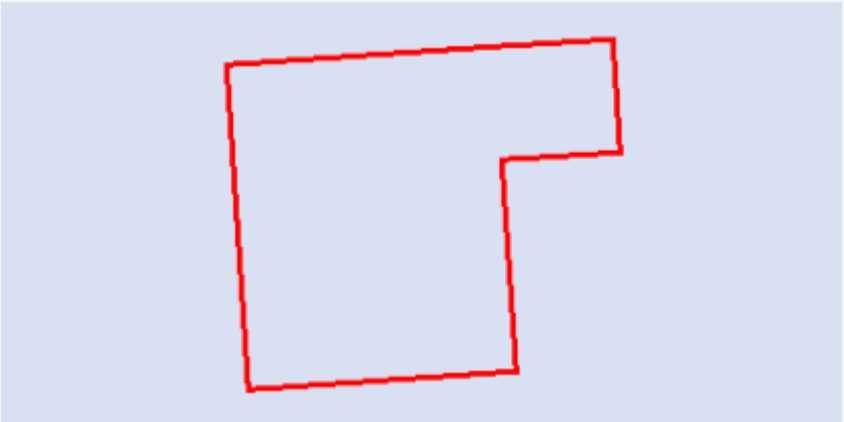
plan	https://www.gov.pl/zagospodarowanieprzestrzenne/app/AktPlanowaniaPrzestrzennego/PL.ZIPPZP.12074/100106-POG/1POG

strefa planistyczna	PL.ZIPPZP.12074_100106-POG_1POG-456SZ_20260925T120000
identifier	https://www.gov.pl/zagospodarowanieprzestrzenne/app/StrefaPlanistyczna/PL.ZIPPZP.12074/100106-POG/1POG-456SZ/20260925T120000
przestrzen nazw	PL.ZIPPZP.12074/100106-POG

lokalny id	1POG-456SZ
wersja id	20260925T120000
poczatek wersji obiektu	2026-09-25T12:00
nazwa	strefa wielofunkcyjna z zabudową zagrodową
oznaczenie	456SZ
symbol	SZ
obowiazuje od	2024-09-30
obowiazuje do	obecnie
status	w opracowaniu https://inspire.ec.europa.eu/codelist/ProcessStepGeneralValue/elaboration
charakter ustalenia	ogólnie wiążące https://inspire.ec.europa.eu/codelist/RegulationNatureValue/generallyBinding
profil podstawowy	teren zabudowy zagrodowej teren produkcji w gospodarstwach rolnych teren akwakultury i obsługi rybactwa teren komunikacji teren zieleni urządzonej teren ogrodów działkowych teren infrastruktury technicznej
profil dodatkowy	teren wielkotowarowej produkcji rolnej teren rolnictwa z zakazem zabudowy teren usług teren zieleni naturalnej teren lasu teren wód
maksymalna nadziemna intensywnosc zabudowy	0.6
maksymalny udzial powierzchni zabudowy	30%
maksymalna wysokosc zabudowy	15.0 m
minimalny udzial powierzchni biologicznie czynnej	30%
geometria Nie można pobrać podglądu podkładu mapowego. Usługa WMTS jest teraz niedostępna.	
plan	https://www.gov.pl/zagospodarowanieprzestrzenne/app/AktPlanowaniaPrzestrzennego/PL.ZIPPZP.12074/100106-POG/1POG

strefa planistyczna	PL.ZIPPZP.12074_100106-POG_1POG-457SZ_20260925T120000

identifier	https://www.gov.pl/zagospodarowanieprzestrzenne/app/StrefaPlanistyczna/PL.ZIPPZP.12074/100106-POG/1POG-457SZ/20260925T120000
przestrzen nazw	PL.ZIPPZP.12074/100106-POG
lokalny id	1POG-457SZ
wersja id	20260925T120000
poczatek wersji obiektu	2026-09-25T12:00
nazwa	strefa wielofunkcyjna z zabudową zagrodową
oznaczenie	457SZ
symbol	SZ
obowiazuje od	2024-09-30
obowiazuje do	obecnie
status	w opracowaniu https://inspire.ec.europa.eu/codelist/ProcessStepGeneralValue/elaboration
charakter ustalenia	ogólnie wiążące https://inspire.ec.europa.eu/codelist/RegulationNatureValue/generallyBinding
profil podstawowy	teren zabudowy zagrodowej teren produkcji w gospodarstwach rolnych teren akwakultury i obsługi rybactwa teren komunikacji teren zieleni urządzonej teren ogrodów działkowych teren infrastruktury technicznej
profil dodatkowy	teren wielkotowarowej produkcji rolnej teren rolnictwa z zakazem zabudowy teren usług teren zieleni naturalnej teren lasu teren wód
maksymalna nadziemna intensywnosc zabudowy	0.6
maksymalny udzial powierzchni zabudowy	30%
maksymalna wysokosc zabudowy	15.0 m
minimalny udzial powierzchni biologicznie czynnej	30%
geometria	

plan	https://www.gov.pl/zagospodarowanieprzestrzenne/app/AktPlanowaniaPrzestrzennego/PL.ZIPPZP.12074/100106-POG/1POG
strefa planistyczna	PL.ZIPPZP.12074_100106-POG_1POG-458SZ_20260925T120000
identifier	https://www.gov.pl/zagospodarowanieprzestrzenne/app/StrefaPlanistyczna/PL.ZIPPZP.12074/100106-POG/1POG-458SZ/20260925T120000
przestrzen nazw	PL.ZIPPZP.12074/100106-POG
lokalny id	1POG-458SZ
wersja id	20260925T120000
poczatek wersji obiektu	2026-09-25T12:00
nazwa	strefa wielofunkcyjna z zabudową zagrodową
oznaczenie	458SZ
symbol	SZ
obowiazuje od	2024-09-30
obowiazuje do	obecnie
status	w opracowaniu https://inspire.ec.europa.eu/codelist/ProcessStepGeneralValue/elaboration
charakter ustalenia	ogólnie wiążące https://inspire.ec.europa.eu/codelist/RegulationNatureValue/generallyBinding
profil podstawowy	teren zabudowy zagrodowej teren produkcji w gospodarstwach rolnych teren akwakultury i obsługi rybactwa teren komunikacji teren zieleni urządzonej teren ogrodów działkowych teren infrastruktury technicznej
profil dodatkowy	teren wielkotowarowej produkcji rolnej teren rolnictwa z zakazem zabudowy teren usług teren zieleni naturalnej teren lasu teren wód
maksymalna nadziemna intensywnosc zabudowy	0.6
maksymalny udzial powierzchni zabudowy	30%
maksymalna wysokosc zabudowy	15.0 m
minimalny udzial powierzchni biologicznie czynnej	30%
geometria	

plan	https://www.gov.pl/zagospodarowanieprzestrzenne/app/AktPlanowaniaPrzestrzennego/PL.ZIPPZP.12074/100106-POG/1POG

strefa planistyczna	PL.ZIPPZP.12074_100106-POG_1POG-459SZ_20260925T120000
identifier	https://www.gov.pl/zagospodarowanieprzestrzenne/app/StrefaPlanistyczna/PL.ZIPPZP.12074/100106-POG/1POG-459SZ/20260925T120000
przestrzen nazw	PL.ZIPPZP.12074/100106-POG
lokalny id	1POG-459SZ
wersja id	20260925T120000
poczatek wersji obiektu	2026-09-25T12:00
nazwa	strefa wielofunkcyjna z zabudową zagrodową
oznaczenie	459SZ
symbol	SZ
obowiazuje od	2024-09-30
obowiazuje do	obecnie
status	w opracowaniu https://inspire.ec.europa.eu/codelist/ProcessStepGeneralValue/elaboration
charakter ustalenia	ogólnie wiążące https://inspire.ec.europa.eu/codelist/RegulationNatureValue/generallyBinding
profil podstawowy	teren zabudowy zagrodowej teren produkcji w gospodarstwach rolnych teren akwakultury i obsługi rybactwa teren komunikacji teren zieleni urządzonej teren ogrodów działkowych teren infrastruktury technicznej
profil dodatkowy	teren wielkotowarowej produkcji rolnej teren rolnictwa z zakazem zabudowy teren usług teren zieleni naturalnej teren lasu teren wód
maksymalna nadziemna intensywnosc zabudowy	0.6
maksymalny udzial powierzchni zabudowy	30%

maksymalna wysokosc zabudowy	15.0 m
minimalny udzial powierzchni biologicznie czynnej	30%
geometria	
plan	https://www.gov.pl/zagospodarowanieprzestrzenne/app/AktPlanowaniaPrzestrzennego/PL.ZIPPZP.12074/100106-POG/1POG

strefa planistyczna	PL.ZIPPZP.12074_100106-POG_1POG-460SZ_20260925T120000
identifier	https://www.gov.pl/zagospodarowanieprzestrzenne/app/StrefaPlanistyczna/PL.ZIPPZP.12074/100106-POG/1POG-460SZ/20260925T120000
przestrzen nazw	PL.ZIPPZP.12074/100106-POG
lokalny id	1POG-460SZ
wersja id	20260925T120000
poczatek wersji obiektu	2026-09-25T12:00
nazwa	strefa wielofunkcyjna z zabudową zagrodową
oznaczenie	460SZ
symbol	SZ
obowiazuje od	2024-09-30
obowiazuje do	obecnie
status	w opracowaniu https://inspire.ec.europa.eu/codelist/ProcessStepGeneralValue/elaboration
charakter ustalenia	ogólnie wiążące https://inspire.ec.europa.eu/codelist/RegulationNatureValue/generallyBinding
profil podstawowy	teren zabudowy zagrodowej teren produkcji w gospodarstwach rolnych teren akwakultury i obsługi rybactwa teren komunikacji teren zieleni urządzonej teren ogrodów działkowych teren infrastruktury technicznej
profil dodatkowy	teren wielkotowarowej produkcji rolnej teren rolnictwa z zakazem zabudowy teren usług teren zieleni naturalnej teren lasu teren wód

maksymalna nadziemna intensywnosc zabudowy	0.6
maksymalny udzial powierzchni zabudowy	30%
maksymalna wysokosc zabudowy	15.0 m
minimalny udzial powierzchni biologicznie czynnej	30%
geometria Nie można pobrać podglądu podkładu mapowego. Usługa WMTS jest teraz niedostępna.	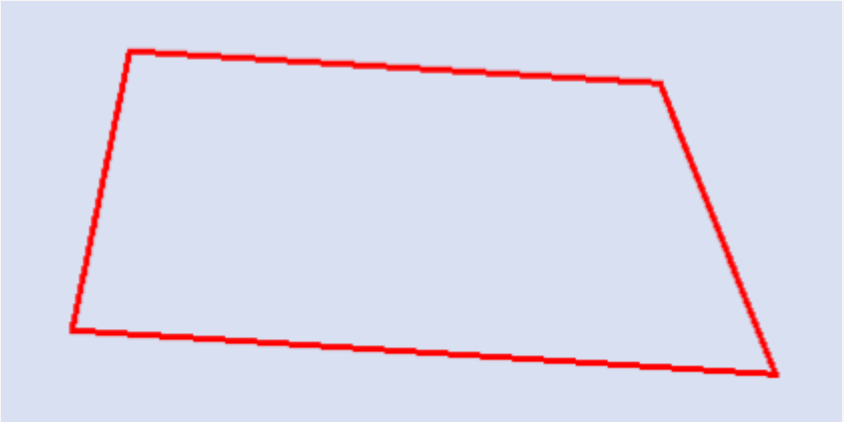
plan	https://www.gov.pl/zagospodarowanieprzestrzenne/app/AktPlanowaniaPrzestrzennego/PL.ZIPPZP.12074/100106-POG/1POG

strefa planistyczna	PL.ZIPPZP.12074_100106-POG_1POG-461SZ_20260925T120000
identifier	https://www.gov.pl/zagospodarowanieprzestrzenne/app/StrefaPlanistyczna/PL.ZIPPZP.12074/100106-POG/1POG-461SZ/20260925T120000
przestrzen nazw	PL.ZIPPZP.12074/100106-POG
lokalny id	1POG-461SZ
wersja id	20260925T120000
poczatek wersji obiektu	2026-09-25T12:00
nazwa	strefa wielofunkcyjna z zabudową zagrodową
oznaczenie	461SZ
symbol	SZ
obowiazuje od	2024-09-30
obowiazuje do	obecnie
status	w opracowaniu https://inspire.ec.europa.eu/codelist/ProcessStepGeneralValue/elaboration
charakter ustalenia	ogólnie wiążące https://inspire.ec.europa.eu/codelist/RegulationNatureValue/generallyBinding
profil podstawowy	teren zabudowy zagrodowej teren produkcji w gospodarstwach rolnych teren akwakultury i obsługi rybactwa teren komunikacji teren zieleni urządzonej teren ogrodów działkowych teren infrastruktury technicznej
profil dodatkowy	teren wielkotowarowej produkcji rolnej teren rolnictwa z zakazem zabudowy

	teren usług teren zieleni naturalnej teren lasu teren wód
maksymalna nadziemna intensywnosc zabudowy	0.6
maksymalny udzial powierzchni zabudowy	30%
maksymalna wysokosc zabudowy	15.0 m
minimalny udzial powierzchni biologicznie czynnej	30%
geometria Nie można pobrać podglądu podkładu mapowego. Usługa WMTS jest teraz niedostępna.	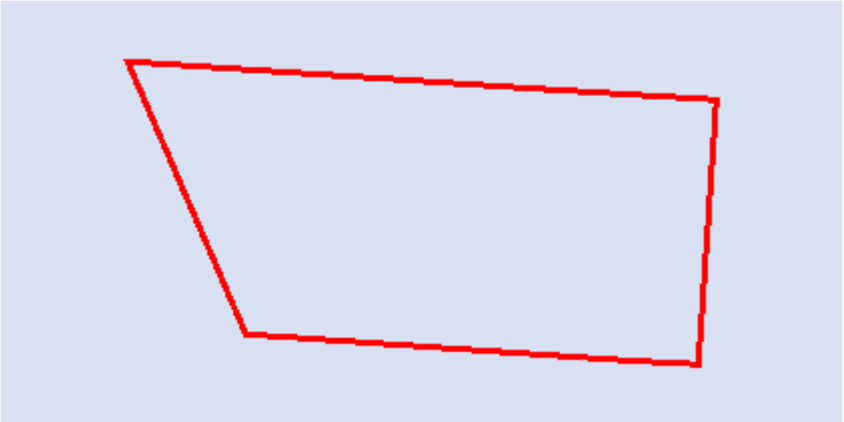
plan	https://www.gov.pl/zagospodarowanieprzestrzenne/app/AktPlanowaniaPrzestrzennego/PL.ZIPPZP.12074/100106-POG/1POG

strefa planistyczna	PL.ZIPPZP.12074_100106-POG_1POG-462SZ_20260925T120000
identifier	https://www.gov.pl/zagospodarowanieprzestrzenne/app/StrefaPlanistyczna/PL.ZIPPZP.12074/100106-POG/1POG-462SZ/20260925T120000
przestrzen nazw	PL.ZIPPZP.12074/100106-POG
lokalny id	1POG-462SZ
wersja id	20260925T120000
poczatek wersji obiektu	2026-09-25T12:00
nazwa	strefa wielofunkcyjna z zabudową zagrodową
oznaczenie	462SZ
symbol	SZ
obowiazuje od	2024-09-30
obowiazuje do	obecnie
status	w opracowaniu https://inspire.ec.europa.eu/codelist/ProcessStepGeneralValue/elaboration
charakter ustalenia	ogólnie wiążące https://inspire.ec.europa.eu/codelist/RegulationNatureValue/generallyBinding
profil podstawowy	teren zabudowy zagrodowej teren produkcji w gospodarstwach rolnych teren akwakultury i obsługi rybactwa teren komunikacji teren zieleni urządzonej

	teren ogrodów działkowych teren infrastruktury technicznej
profil dodatkowy	teren wielkotowarowej produkcji rolnej teren rolnictwa z zakazem zabudowy teren usług teren zieleni naturalnej teren lasu teren wód
maksymalna nadziemna intensywnosc zabudowy	0.6
maksymalny udzial powierzchni zabudowy	30%
maksymalna wysokosc zabudowy	15.0 m
minimalny udzial powierzchni biologicznie czynnej	30%
geometria Nie można pobrać podglądu podkładu mapowego. Usługa WMTS jest teraz niedostępna.	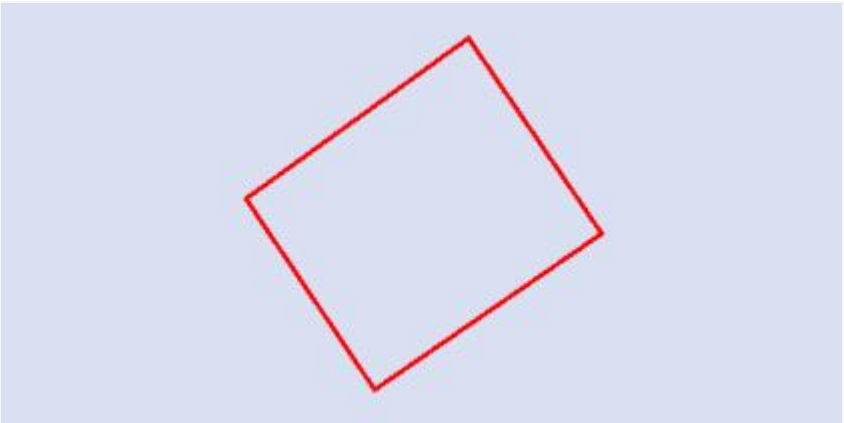
plan	https://www.gov.pl/zagospodarowanieprzestrzenne/app/AktPlanowaniaPrzestrzennego/PL.ZIPPZP.12074/100106-POG/1POG

strefa planistyczna	PL.ZIPPZP.12074_100106-POG_1POG-463SZ_20260925T120000
identifier	https://www.gov.pl/zagospodarowanieprzestrzenne/app/StrefaPlanistyczna/PL.ZIPPZP.12074/100106-POG/1POG-463SZ/20260925T120000
przestrzen nazw	PL.ZIPPZP.12074/100106-POG
lokalny id	1POG-463SZ
wersja id	20260925T120000
poczatek wersji obiektu	2026-09-25T12:00
nazwa	strefa wielofunkcyjna z zabudową zagrodową
oznaczenie	463SZ
symbol	SZ
obowiazuje od	2024-09-30
obowiazuje do	obecnie
status	w opracowaniu https://inspire.ec.europa.eu/codelist/ProcessStepGeneralValue/elaboration
charakter ustalenia	ogólnie wiążące https://inspire.ec.europa.eu/codelist/RegulationNatureValue/generallyBinding

profil podstawowy	teren zabudowy zagrodowej teren produkcji w gospodarstwach rolnych teren akwakultury i obsługi rybactwa teren komunikacji teren zieleni urządzonej teren ogrodów działkowych teren infrastruktury technicznej
profil dodatkowy	teren wielkotowarowej produkcji rolnej teren rolnictwa z zakazem zabudowy teren usług teren zieleni naturalnej teren lasu teren wód
maksymalna nadziemna intensywnosc zabudowy	0.6
maksymalny udzial powierzchni zabudowy	30%
maksymalna wysokosc zabudowy	15.0 m
minimalny udzial powierzchni biologicznie czynnej	30%
geometria Nie można pobrać podglądu podkładu mapowego. Usługa WMTS jest teraz niedostępna.	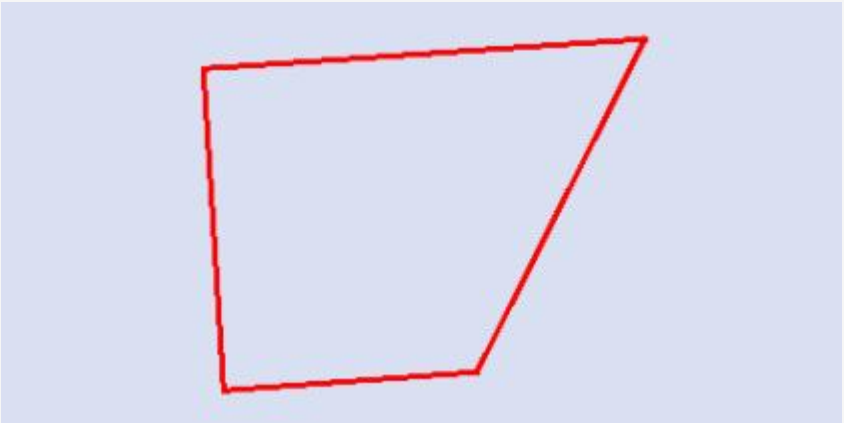
plan	https://www.gov.pl/zagospodarowanieprzestrzenne/app/AktPlanowaniaPrzestrzennego/PL.ZIPPZP.12074/100106-POG/1POG

strefa planistyczna	PL.ZIPPZP.12074_100106-POG_1POG-464SZ_20260925T120000
identifier	https://www.gov.pl/zagospodarowanieprzestrzenne/app/StrefaPlanistyczna/PL.ZIPPZP.12074/100106-POG/1POG-464SZ/20260925T120000
przestrzen nazw	PL.ZIPPZP.12074/100106-POG
lokalny id	1POG-464SZ
wersja id	20260925T120000
poczatek wersji obiektu	2026-09-25T12:00
nazwa	strefa wielofunkcyjna z zabudową zagrodową
oznaczenie	464SZ
symbol	SZ
obowiazuje od	2024-09-30
obowiazuje do	obecnie
status	w opracowaniu https://inspire.ec.europa.eu/codelist/ProcessStepGeneralValue

	/elaboration
charakter ustalenia	ogólnie wiążące https://inspire.ec.europa.eu/codelist/RegulationNatureValue/generallyBinding
profil podstawowy	teren zabudowy zagrodowej teren produkcji w gospodarstwach rolnych teren akwakultury i obsługi rybactwa teren komunikacji teren zieleni urządzonej teren ogrodów działkowych teren infrastruktury technicznej
profil dodatkowy	teren wielkotowarowej produkcji rolnej teren rolnictwa z zakazem zabudowy teren usług teren zieleni naturalnej teren lasu teren wód
maksymalna nadziemna intensywnosc zabudowy	0.6
maksymalny udzial powierzchni zabudowy	30%
maksymalna wysokosc zabudowy	15.0 m
minimalny udzial powierzchni biologicznie czynnej	30%
geometria	
plan	https://www.gov.pl/zagospodarowanieprzestrzenne/app/AktPlanowaniaPrzestrzennego/PL.ZIPPZP.12074/100106-POG/1POG

strefa planistyczna	PL.ZIPPZP.12074_100106-POG_1POG-465SZ_20260925T120000
identifier	https://www.gov.pl/zagospodarowanieprzestrzenne/app/StrefaPlanistyczna/PL.ZIPPZP.12074/100106-POG/1POG-465SZ/20260925T120000
przestrzen nazw	PL.ZIPPZP.12074/100106-POG
lokalny id	1POG-465SZ
wersja id	20260925T120000
poczatek wersji obiektu	2026-09-25T12:00
nazwa	strefa wielofunkcyjna z zabudową zagrodową
oznaczenie	465SZ
symbol	SZ

obowiazuje od	2024-09-30
obowiazuje do	obecnie
status	w opracowaniu https://inspire.ec.europa.eu/codelist/ProcessStepGeneralValue/elaboration
charakter ustalenia	ogólnie wiążące https://inspire.ec.europa.eu/codelist/RegulationNatureValue/generallyBinding
profil podstawowy	teren zabudowy zagrodowej teren produkcji w gospodarstwach rolnych teren akwakultury i obsługi rybactwa teren komunikacji teren zieleni urządzonej teren ogrodów działkowych teren infrastruktury technicznej
profil dodatkowy	teren wielkotowarowej produkcji rolnej teren rolnictwa z zakazem zabudowy teren usług teren zieleni naturalnej teren lasu teren wód
maksymalna nadziemna intensywnosc zabudowy	0.6
maksymalny udzial powierzchni zabudowy	30%
maksymalna wysokosc zabudowy	15.0 m
minimalny udzial powierzchni biologicznie czynnej	30%
geometria	
plan	https://www.gov.pl/zagospodarowanieprzestrzenne/app/AktPlanowaniaPrzestrzennego/PL.ZIPPZP.12074/100106-POG/1POG

strefa planistyczna	PL.ZIPPZP.12074_100106-POG_1POG-466SZ_20260925T120000
identifier	https://www.gov.pl/zagospodarowanieprzestrzenne/app/StrefaPlanistyczna/PL.ZIPPZP.12074/100106-POG/1POG-466SZ/20260925T120000
przestrzen nazw	PL.ZIPPZP.12074/100106-POG
lokalny id	1POG-466SZ
wersja id	20260925T120000
poczatek wersji obiektu	2026-09-25T12:00

nazwa	strefa wielofunkcyjna z zabudową zagrodową
oznaczenie	466SZ
symbol	SZ
obowiazuje od	2024-09-30
obowiazuje do	obecnie
status	w opracowaniu https://inspire.ec.europa.eu/codelist/ProcessStepGeneralValue/elaboration
charakter ustalenia	ogólnie wiążące https://inspire.ec.europa.eu/codelist/RegulationNatureValue/generallyBinding
profil podstawowy	teren zabudowy zagrodowej teren produkcji w gospodarstwach rolnych teren akwakultury i obsługi rybactwa teren komunikacji teren zieleni urządzonej teren ogrodów działkowych teren infrastruktury technicznej
profil dodatkowy	teren wielkotowarowej produkcji rolnej teren rolnictwa z zakazem zabudowy teren usług teren zieleni naturalnej teren lasu teren wód
maksymalna nadziemna intensywnosc zabudowy	0.6
maksymalny udzial powierzchni zabudowy	30%
maksymalna wysokosc zabudowy	15.0 m
minimalny udzial powierzchni biologicznie czynnej	30%
geometria	
plan	https://www.gov.pl/zagospodarowanieprzestrzenne/app/AktPlanowaniaPrzestrzennego/PL.ZIPPZP.12074/100106-POG/1POG

strefa planistyczna	PL.ZIPPZP.12074_100106-POG_1POG-467SZ_20260925T120000
identifier	https://www.gov.pl/zagospodarowanieprzestrzenne/app/StrefaPlanistyczna/PL.ZIPPZP.12074/100106-POG/1POG-467SZ/20260925T120000
przestrzen nazw	PL.ZIPPZP.12074/100106-POG

lokalny id	1POG-467SZ
wersja id	20260925T120000
poczatek wersji obiektu	2026-09-25T12:00
nazwa	strefa wielofunkcyjna z zabudową zagrodową
oznaczenie	467SZ
symbol	SZ
obowiazuje od	2024-09-30
obowiazuje do	obecnie
status	w opracowaniu https://inspire.ec.europa.eu/codelist/ProcessStepGeneralValue/elaboration
charakter ustalenia	ogólnie wiążące https://inspire.ec.europa.eu/codelist/RegulationNatureValue/generallyBinding
profil podstawowy	teren zabudowy zagrodowej teren produkcji w gospodarstwach rolnych teren akwakultury i obsługi rybactwa teren komunikacji teren zieleni urządzonej teren ogrodów działkowych teren infrastruktury technicznej
profil dodatkowy	teren wielkotowarowej produkcji rolnej teren rolnictwa z zakazem zabudowy teren usług teren zieleni naturalnej teren lasu teren wód
maksymalna nadziemna intensywnosc zabudowy	0.6
maksymalny udzial powierzchni zabudowy	30%
maksymalna wysokosc zabudowy	15.0 m
minimalny udzial powierzchni biologicznie czynnej	30%
geometria	
plan	https://www.gov.pl/zagospodarowanieprzestrzenne/app/AktPlanowaniaPrzestrzennego/PL.ZIPPZP.12074/100106-POG/1POG

strefa planistyczna	PL.ZIPPZP.12074_100106-POG_1POG-468SZ_20260925T120000

identifier	https://www.gov.pl/zagospodarowanieprzestrzenne/app/StrefaPlanistyczna/PL.ZIPPZP.12074/100106-POG/1POG-468SZ/20260925T120000
przestrzen nazw	PL.ZIPPZP.12074/100106-POG
lokalny id	1POG-468SZ
wersja id	20260925T120000
poczatek wersji obiektu	2026-09-25T12:00
nazwa	strefa wielofunkcyjna z zabudową zagrodową
oznaczenie	468SZ
symbol	SZ
obowiazuje od	2024-09-30
obowiazuje do	obecnie
status	w opracowaniu https://inspire.ec.europa.eu/codelist/ProcessStepGeneralValue/elaboration
charakter ustalenia	ogólnie wiążące https://inspire.ec.europa.eu/codelist/RegulationNatureValue/generallyBinding
profil podstawowy	teren zabudowy zagrodowej teren produkcji w gospodarstwach rolnych teren akwakultury i obsługi rybactwa teren komunikacji teren zieleni urządzonej teren ogrodów działkowych teren infrastruktury technicznej
profil dodatkowy	teren wielkotowarowej produkcji rolnej teren rolnictwa z zakazem zabudowy teren usług teren zieleni naturalnej teren lasu teren wód
maksymalna nadziemna intensywnosc zabudowy	0.6
maksymalny udzial powierzchni zabudowy	30%
maksymalna wysokosc zabudowy	15.0 m
minimalny udzial powierzchni biologicznie czynnej	30%
geometria	

plan	https://www.gov.pl/zagospodarowanieprzestrzenne/app/AktPlanowaniaPrzestrzennego/PL.ZIPPZP.12074/100106-POG/1POG
strefa planistyczna	PL.ZIPPZP.12074_100106-POG_1POG-469SZ_20260925T120000
identifier	https://www.gov.pl/zagospodarowanieprzestrzenne/app/StrefaPlanistyczna/PL.ZIPPZP.12074/100106-POG/1POG-469SZ/20260925T120000
przestrzen nazw	PL.ZIPPZP.12074/100106-POG
lokalny id	1POG-469SZ
wersja id	20260925T120000
poczatek wersji obiektu	2026-09-25T12:00
nazwa	strefa wielofunkcyjna z zabudową zagrodową
oznaczenie	469SZ
symbol	SZ
obowiazuje od	2024-09-30
obowiazuje do	obecnie
status	w opracowaniu https://inspire.ec.europa.eu/codelist/ProcessStepGeneralValue/elaboration
charakter ustalenia	ogólnie wiążące https://inspire.ec.europa.eu/codelist/RegulationNatureValue/generallyBinding
profil podstawowy	teren zabudowy zagrodowej teren produkcji w gospodarstwach rolnych teren akwakultury i obsługi rybactwa teren komunikacji teren zieleni urządzonej teren ogrodów działkowych teren infrastruktury technicznej
profil dodatkowy	teren wielkotowarowej produkcji rolnej teren rolnictwa z zakazem zabudowy teren usług teren zieleni naturalnej teren lasu teren wód
maksymalna nadziemna intensywnosc zabudowy	0.6
maksymalny udzial powierzchni zabudowy	30%
maksymalna wysokosc zabudowy	15.0 m
minimalny udzial powierzchni biologicznie czynnej	30%
geometria Nie można pobrać podglądu podkładu mapowego. Usługa WMTS jest teraz niedostępna.	

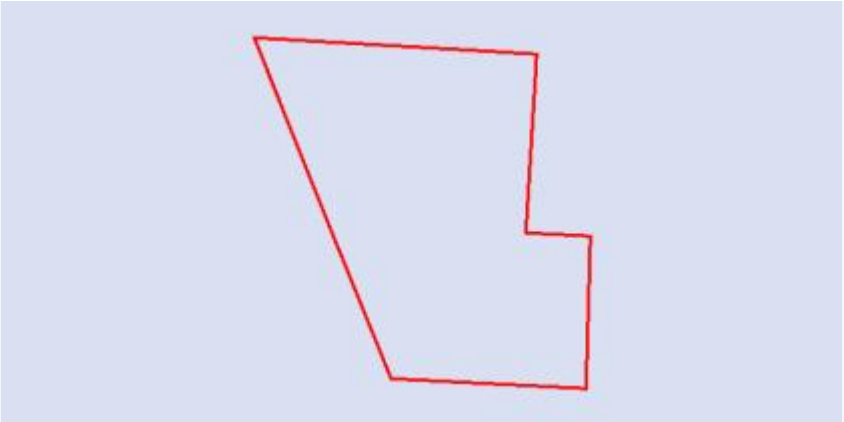

plan	https://www.gov.pl/zagospodarowanieprzestrzenne/app/AktPlanowaniaPrzestrzennego/PL.ZIPPZP.12074/100106-POG/1POG

strefa planistyczna	PL.ZIPPZP.12074_100106-POG_1POG-470SZ_20260925T120000
identifier	https://www.gov.pl/zagospodarowanieprzestrzenne/app/StrefaPlanistyczna/PL.ZIPPZP.12074/100106-POG/1POG-470SZ/20260925T120000
przestrzen nazw	PL.ZIPPZP.12074/100106-POG
lokalny id	1POG-470SZ
wersja id	20260925T120000
poczatek wersji obiektu	2026-09-25T12:00
nazwa	strefa wielofunkcyjna z zabudową zagrodową
oznaczenie	470SZ
symbol	SZ
obowiazuje od	2024-09-30
obowiazuje do	obecnie
status	w opracowaniu https://inspire.ec.europa.eu/codelist/ProcessStepGeneralValue/elaboration
charakter ustalenia	ogólnie wiążące https://inspire.ec.europa.eu/codelist/RegulationNatureValue/generallyBinding
profil podstawowy	teren zabudowy zagrodowej teren produkcji w gospodarstwach rolnych teren akwakultury i obsługi rybactwa teren komunikacji teren zieleni urządzonej teren ogrodów działkowych teren infrastruktury technicznej
profil dodatkowy	teren wielkotowarowej produkcji rolnej teren rolnictwa z zakazem zabudowy teren usług teren zieleni naturalnej teren lasu teren wód
maksymalna nadziemna intensywnosc zabudowy	0.6
maksymalny udzial powierzchni zabudowy	30%

maksymalna wysokosc zabudowy	15.0 m
minimalny udzial powierzchni biologicznie czynnej	30%
geometria Nie można pobrać podglądu podkładu mapowego. Usługa WMTS jest teraz niedostępna.	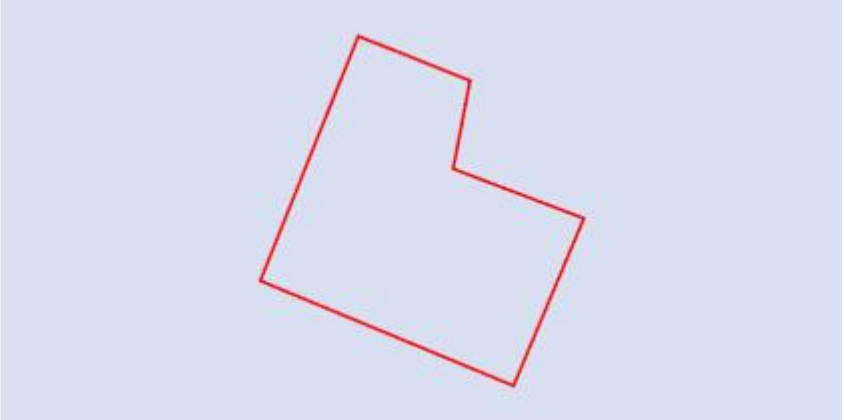
plan	https://www.gov.pl/zagospodarowanieprzestrzenne/app/AktPlanowaniaPrzestrzennego/PL.ZIPPZP.12074/100106-POG/1POG

strefa planistyczna	PL.ZIPPZP.12074_100106-POG_1POG-471SZ_20260925T120000
identifier	https://www.gov.pl/zagospodarowanieprzestrzenne/app/StrefaPlanistyczna/PL.ZIPPZP.12074/100106-POG/1POG-471SZ/20260925T120000
przestrzen nazw	PL.ZIPPZP.12074/100106-POG
lokalny id	1POG-471SZ
wersja id	20260925T120000
poczatek wersji obiektu	2026-09-25T12:00
nazwa	strefa wielofunkcyjna z zabudową zagrodową
oznaczenie	471SZ
symbol	SZ
obowiazuje od	2024-09-30
obowiazuje do	obecnie
status	w opracowaniu https://inspire.ec.europa.eu/codelist/ProcessStepGeneralValue/elaboration
charakter ustalenia	ogólnie wiążące https://inspire.ec.europa.eu/codelist/RegulationNatureValue/generallyBinding
profil podstawowy	teren zabudowy zagrodowej teren produkcji w gospodarstwach rolnych teren akwakultury i obsługi rybactwa teren komunikacji teren zieleni urządzonej teren ogrodów działkowych teren infrastruktury technicznej
profil dodatkowy	teren wielkotowarowej produkcji rolnej teren rolnictwa z zakazem zabudowy teren usług teren zieleni naturalnej teren lasu teren wód

maksymalna nadziemna intensywnosc zabudowy	0.6
maksymalny udzial powierzchni zabudowy	30%
maksymalna wysokosc zabudowy	15.0 m
minimalny udzial powierzchni biologicznie czynnej	30%
geometria	
plan	https://www.gov.pl/zagospodarowanieprzestrzenne/app/AktPlanowaniaPrzestrzennego/PL.ZIPPZP.12074/100106-POG/1POG

strefa planistyczna	PL.ZIPPZP.12074_100106-POG_1POG-472SZ_20260925T120000
identifier	https://www.gov.pl/zagospodarowanieprzestrzenne/app/StrefaPlanistyczna/PL.ZIPPZP.12074/100106-POG/1POG-472SZ/20260925T120000
przestrzen nazw	PL.ZIPPZP.12074/100106-POG
lokalny id	1POG-472SZ
wersja id	20260925T120000
poczatek wersji obiektu	2026-09-25T12:00
nazwa	strefa wielofunkcyjna z zabudową zagrodową
oznaczenie	472SZ
symbol	SZ
obowiazuje od	2024-09-30
obowiazuje do	obecnie
status	w opracowaniu https://inspire.ec.europa.eu/codelist/ProcessStepGeneralValue/elaboration
charakter ustalenia	ogólnie wiążące https://inspire.ec.europa.eu/codelist/RegulationNatureValue/generallyBinding
profil podstawowy	teren zabudowy zagrodowej teren produkcji w gospodarstwach rolnych teren akwakultury i obsługi rybactwa teren komunikacji teren zieleni urządzonej teren ogrodów działkowych teren infrastruktury technicznej
profil dodatkowy	teren wielkotowarowej produkcji rolnej teren rolnictwa z zakazem zabudowy

	teren usług teren zieleni naturalnej teren lasu teren wód
maksymalna nadziemna intensywnosc zabudowy	0.6
maksymalny udzial powierzchni zabudowy	30%
maksymalna wysokosc zabudowy	15.0 m
minimalny udzial powierzchni biologicznie czynnej	30%
geometria Nie można pobrać podglądu podkładu mapowego. Usługa WMTS jest teraz niedostępna.	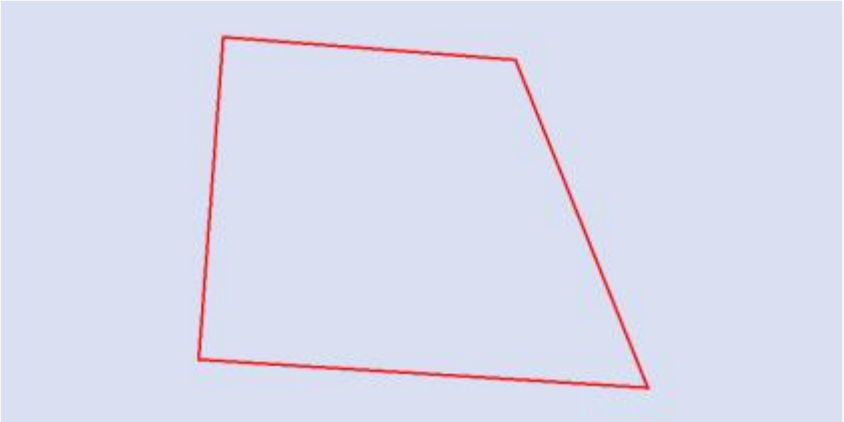
plan	https://www.gov.pl/zagospodarowanieprzestrzenne/app/AktPlanowaniaPrzestrzennego/PL.ZIPPZP.12074/100106-POG/1POG

strefa planistyczna	PL.ZIPPZP.12074_100106-POG_1POG-473SZ_20260925T120000
identifier	https://www.gov.pl/zagospodarowanieprzestrzenne/app/StrefaPlanistyczna/PL.ZIPPZP.12074/100106-POG/1POG-473SZ/20260925T120000
przestrzen nazw	PL.ZIPPZP.12074/100106-POG
lokalny id	1POG-473SZ
wersja id	20260925T120000
poczatek wersji obiektu	2026-09-25T12:00
nazwa	strefa wielofunkcyjna z zabudową zagrodową
oznaczenie	473SZ
symbol	SZ
obowiazuje od	2024-09-30
obowiazuje do	obecnie
status	w opracowaniu https://inspire.ec.europa.eu/codelist/ProcessStepGeneralValue/elaboration
charakter ustalenia	ogólnie wiążące https://inspire.ec.europa.eu/codelist/RegulationNatureValue/generallyBinding
profil podstawowy	teren zabudowy zagrodowej teren produkcji w gospodarstwach rolnych teren akwakultury i obsługi rybactwa teren komunikacji teren zieleni urządzonej

	teren ogrodów działkowych teren infrastruktury technicznej
profil dodatkowy	teren wielkotowarowej produkcji rolnej teren rolnictwa z zakazem zabudowy teren usług teren zieleni naturalnej teren lasu teren wód
maksymalna nadziemna intensywnosc zabudowy	0.6
maksymalny udzial powierzchni zabudowy	30%
maksymalna wysokosc zabudowy	15.0 m
minimalny udzial powierzchni biologicznie czynnej	30%
geometria	
plan	https://www.gov.pl/zagospodarowanieprzestrzenne/app/AktPlanowaniaPrzestrzennego/PL.ZIPPZP.12074/100106-POG/1POG

strefa planistyczna	PL.ZIPPZP.12074_100106-POG_1POG-474SZ_20260925T120000
identifier	https://www.gov.pl/zagospodarowanieprzestrzenne/app/StrefaPlanistyczna/PL.ZIPPZP.12074/100106-POG/1POG-474SZ/20260925T120000
przestrzen nazw	PL.ZIPPZP.12074/100106-POG
lokalny id	1POG-474SZ
wersja id	20260925T120000
poczatek wersji obiektu	2026-09-25T12:00
nazwa	strefa wielofunkcyjna z zabudową zagrodową
oznaczenie	474SZ
symbol	SZ
obowiazuje od	2024-09-30
obowiazuje do	obecnie
status	w opracowaniu https://inspire.ec.europa.eu/codelist/ProcessStepGeneralValue/elaboration
charakter ustalenia	ogólnie wiążące https://inspire.ec.europa.eu/codelist/RegulationNatureValue/generallyBinding

profil podstawowy	teren zabudowy zagrodowej teren produkcji w gospodarstwach rolnych teren akwakultury i obsługi rybactwa teren komunikacji teren zieleni urządzonej teren ogrodów działkowych teren infrastruktury technicznej
profil dodatkowy	teren wielkotowarowej produkcji rolnej teren rolnictwa z zakazem zabudowy teren usług teren zieleni naturalnej teren lasu teren wód
maksymalna nadziemna intensywnosc zabudowy	0.6
maksymalny udzial powierzchni zabudowy	30%
maksymalna wysokosc zabudowy	15.0 m
minimalny udzial powierzchni biologicznie czynnej	30%
geometria	
plan	https://www.gov.pl/zagospodarowanieprzestrzenne/app/AktPlanowaniaPrzestrzennego/PL.ZIPPZP.12074/100106-POG/1POG

strefa planistyczna	PL.ZIPPZP.12074_100106-POG_1POG-475SZ_20260925T120000
identifier	https://www.gov.pl/zagospodarowanieprzestrzenne/app/StrefaPlanistyczna/PL.ZIPPZP.12074/100106-POG/1POG-475SZ/20260925T120000
przestrzen nazw	PL.ZIPPZP.12074/100106-POG
lokalny id	1POG-475SZ
wersja id	20260925T120000
poczatek wersji obiektu	2026-09-25T12:00
nazwa	strefa wielofunkcyjna z zabudową zagrodową
oznaczenie	475SZ
symbol	SZ
obowiazuje od	2024-09-30
obowiazuje do	obecnie
status	w opracowaniu https://inspire.ec.europa.eu/codelist/ProcessStepGeneralValue

	/elaboration
charakter ustalenia	ogólnie wiążące https://inspire.ec.europa.eu/codelist/RegulationNatureValue/generallyBinding
profil podstawowy	teren zabudowy zagrodowej teren produkcji w gospodarstwach rolnych teren akwakultury i obsługi rybactwa teren komunikacji teren zieleni urządzonej teren ogrodów działkowych teren infrastruktury technicznej
profil dodatkowy	teren wielkotowarowej produkcji rolnej teren rolnictwa z zakazem zabudowy teren usług teren zieleni naturalnej teren lasu teren wód
maksymalna nadziemna intensywnosc zabudowy	0.6
maksymalny udzial powierzchni zabudowy	30%
maksymalna wysokosc zabudowy	15.0 m
minimalny udzial powierzchni biologicznie czynnej	30%
geometria Nie można pobrać podglądu podkładu mapowego. Usługa WMTS jest teraz niedostępna.	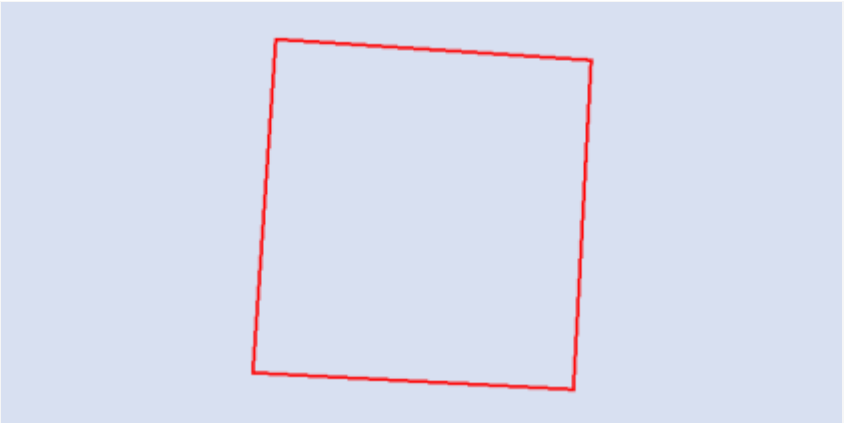
plan	https://www.gov.pl/zagospodarowanieprzestrzenne/app/AktPlanowaniaPrzestrzennego/PL.ZIPPZP.12074/100106-POG/1POG

strefa planistyczna	PL.ZIPPZP.12074_100106-POG_1POG-476SZ_20260925T120000
identifier	https://www.gov.pl/zagospodarowanieprzestrzenne/app/StrefaPlanistyczna/PL.ZIPPZP.12074/100106-POG/1POG-476SZ/20260925T120000
przestrzen nazw	PL.ZIPPZP.12074/100106-POG
lokalny id	1POG-476SZ
wersja id	20260925T120000
poczatek wersji obiektu	2026-09-25T12:00
nazwa	strefa wielofunkcyjna z zabudową zagrodową
oznaczenie	476SZ
symbol	SZ

obowiazuje od	2024-09-30
obowiazuje do	obecnie
status	w opracowaniu https://inspire.ec.europa.eu/codelist/ProcessStepGeneralValue/elaboration
charakter ustalenia	ogólnie wiążące https://inspire.ec.europa.eu/codelist/RegulationNatureValue/generallyBinding
profil podstawowy	teren zabudowy zagrodowej teren produkcji w gospodarstwach rolnych teren akwakultury i obsługi rybactwa teren komunikacji teren zieleni urządzonej teren ogrodów działkowych teren infrastruktury technicznej
profil dodatkowy	teren wielkotowarowej produkcji rolnej teren rolnictwa z zakazem zabudowy teren usług teren zieleni naturalnej teren lasu teren wód
maksymalna nadziemna intensywnosc zabudowy	0.6
maksymalny udzial powierzchni zabudowy	30%
maksymalna wysokosc zabudowy	15.0 m
minimalny udzial powierzchni biologicznie czynnej	30%
geometria	
plan	https://www.gov.pl/zagospodarowanieprzestrzenne/app/AktPlanowaniaPrzestrzennego/PL.ZIPPZP.12074/100106-POG/1POG

strefa planistyczna	PL.ZIPPZP.12074_100106-POG_1POG-477SZ_20260925T120000
identifier	https://www.gov.pl/zagospodarowanieprzestrzenne/app/StrefaPlanistyczna/PL.ZIPPZP.12074/100106-POG/1POG-477SZ/20260925T120000
przestrzen nazw	PL.ZIPPZP.12074/100106-POG
lokalny id	1POG-477SZ
wersja id	20260925T120000
poczatek wersji obiektu	2026-09-25T12:00

nazwa	strefa wielofunkcyjna z zabudową zagrodową
oznaczenie	477SZ
symbol	SZ
obowiazuje od	2024-09-30
obowiazuje do	obecnie
status	w opracowaniu https://inspire.ec.europa.eu/codelist/ProcessStepGeneralValue/elaboration
charakter ustalenia	ogólnie wiążące https://inspire.ec.europa.eu/codelist/RegulationNatureValue/generallyBinding
profil podstawowy	teren zabudowy zagrodowej teren produkcji w gospodarstwach rolnych teren akwakultury i obsługi rybactwa teren komunikacji teren zieleni urządzonej teren ogrodów działkowych teren infrastruktury technicznej
profil dodatkowy	teren wielkotowarowej produkcji rolnej teren rolnictwa z zakazem zabudowy teren usług teren zieleni naturalnej teren lasu teren wód
maksymalna nadziemna intensywnosc zabudowy	0.6
maksymalny udzial powierzchni zabudowy	30%
maksymalna wysokosc zabudowy	15.0 m
minimalny udzial powierzchni biologicznie czynnej	30%
geometria Nie można pobrać podglądu podkładu mapowego. Usługa WMTS jest teraz niedostępna.	
plan	https://www.gov.pl/zagospodarowanieprzestrzenne/app/AktPlanowaniaPrzestrzennego/PL.ZIPPZP.12074/100106-POG/1POG

strefa planistyczna	PL.ZIPPZP.12074_100106-POG_1POG-478SZ_20260925T120000
identifier	https://www.gov.pl/zagospodarowanieprzestrzenne/app/StrefaPlanistyczna/PL.ZIPPZP.12074/100106-POG/1POG-478SZ/20260925T120000
przestrzen nazw	PL.ZIPPZP.12074/100106-POG

lokalny id	1POG-478SZ
wersja id	20260925T120000
poczatek wersji obiektu	2026-09-25T12:00
nazwa	strefa wielofunkcyjna z zabudową zagrodową
oznaczenie	478SZ
symbol	SZ
obowiazuje od	2024-09-30
obowiazuje do	obecnie
status	w opracowaniu https://inspire.ec.europa.eu/codelist/ProcessStepGeneralValue/elaboration
charakter ustalenia	ogólnie wiążące https://inspire.ec.europa.eu/codelist/RegulationNatureValue/generallyBinding
profil podstawowy	teren zabudowy zagrodowej teren produkcji w gospodarstwach rolnych teren akwakultury i obsługi rybactwa teren komunikacji teren zieleni urządzonej teren ogrodów działkowych teren infrastruktury technicznej
profil dodatkowy	teren wielkotowarowej produkcji rolnej teren rolnictwa z zakazem zabudowy teren usług teren zieleni naturalnej teren lasu teren wód
maksymalna nadziemna intensywnosc zabudowy	0.6
maksymalny udzial powierzchni zabudowy	30%
maksymalna wysokosc zabudowy	15.0 m
minimalny udzial powierzchni biologicznie czynnej	30%
geometria Nie można pobrać podglądu podkładu mapowego. Usługa WMTS jest teraz niedostępna.	
plan	https://www.gov.pl/zagospodarowanieprzestrzenne/app/AktPlanowaniaPrzestrzennego/PL.ZIPPZP.12074/100106-POG/1POG

strefa planistyczna	PL.ZIPPZP.12074_100106-POG_1POG-479SZ_20260925T120000

identifier	https://www.gov.pl/zagospodarowanieprzestrzenne/app/StrefaPlanistyczna/PL.ZIPPZP.12074/100106-POG/1POG-479SZ/20260925T120000
przestrzen nazw	PL.ZIPPZP.12074/100106-POG
lokalny id	1POG-479SZ
wersja id	20260925T120000
poczatek wersji obiektu	2026-09-25T12:00
nazwa	strefa wielofunkcyjna z zabudową zagrodową
oznaczenie	479SZ
symbol	SZ
obowiazuje od	2024-09-30
obowiazuje do	obecnie
status	w opracowaniu https://inspire.ec.europa.eu/codelist/ProcessStepGeneralValue/elaboration
charakter ustalenia	ogólnie wiążące https://inspire.ec.europa.eu/codelist/RegulationNatureValue/generallyBinding
profil podstawowy	teren zabudowy zagrodowej teren produkcji w gospodarstwach rolnych teren akwakultury i obsługi rybactwa teren komunikacji teren zieleni urządzonej teren ogrodów działkowych teren infrastruktury technicznej
profil dodatkowy	teren wielkotowarowej produkcji rolnej teren rolnictwa z zakazem zabudowy teren usług teren zieleni naturalnej teren lasu teren wód
maksymalna nadziemna intensywnosc zabudowy	0.6
maksymalny udzial powierzchni zabudowy	30%
maksymalna wysokosc zabudowy	15.0 m
minimalny udzial powierzchni biologicznie czynnej	30%
geometria Nie można pobrać podglądu podkładu mapowego. Usługa WMTS jest teraz niedostępna.	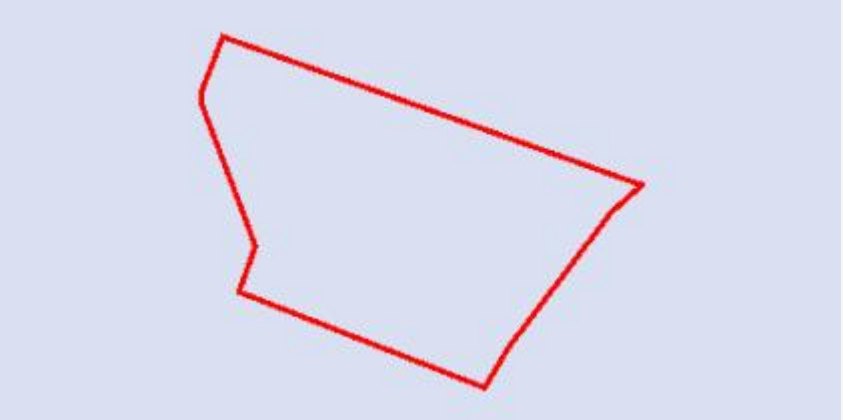

plan	https://www.gov.pl/zagospodarowanieprzestrzenne/app/AktPlanowaniaPrzestrzennego/PL.ZIPPZP.12074/100106-POG/1POG
strefa planistyczna	PL.ZIPPZP.12074_100106-POG_1POG-480SZ_20260925T120000
identifier	https://www.gov.pl/zagospodarowanieprzestrzenne/app/StrefaPlanistyczna/PL.ZIPPZP.12074/100106-POG/1POG-480SZ/20260925T120000
przestrzen nazw	PL.ZIPPZP.12074/100106-POG
lokalny id	1POG-480SZ
wersja id	20260925T120000
poczatek wersji obiektu	2026-09-25T12:00
nazwa	strefa wielofunkcyjna z zabudową zagrodową
oznaczenie	480SZ
symbol	SZ
obowiazuje od	2024-09-30
obowiazuje do	obecnie
status	w opracowaniu https://inspire.ec.europa.eu/codelist/ProcessStepGeneralValue/elaboration
charakter ustalenia	ogólnie wiążące https://inspire.ec.europa.eu/codelist/RegulationNatureValue/generallyBinding
profil podstawowy	teren zabudowy zagrodowej teren produkcji w gospodarstwach rolnych teren akwakultury i obsługi rybactwa teren komunikacji teren zieleni urządzonej teren ogrodów działkowych teren infrastruktury technicznej
profil dodatkowy	teren wielkotowarowej produkcji rolnej teren rolnictwa z zakazem zabudowy teren usług teren zieleni naturalnej teren lasu teren wód
maksymalna nadziemna intensywnosc zabudowy	0.6
maksymalny udzial powierzchni zabudowy	30%
maksymalna wysokosc zabudowy	15.0 m
minimalny udzial powierzchni biologicznie czynnej	30%
geometria Nie można pobrać podglądu podkładu mapowego. Usługa WMTS jest teraz niedostępna.	

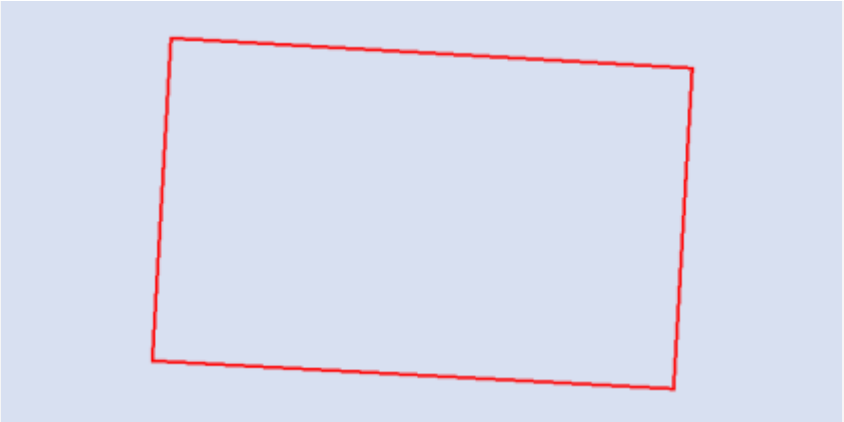

plan	https://www.gov.pl/zagospodarowanieprzestrzenne/app/AktPlanowaniaPrzestrzennego/PL.ZIPPZP.12074/100106-POG/1POG

strefa planistyczna	PL.ZIPPZP.12074_100106-POG_1POG-481SZ_20260925T120000
identifier	https://www.gov.pl/zagospodarowanieprzestrzenne/app/StrefaPlanistyczna/PL.ZIPPZP.12074/100106-POG/1POG-481SZ/20260925T120000
przestrzen nazw	PL.ZIPPZP.12074/100106-POG
lokalny id	1POG-481SZ
wersja id	20260925T120000
poczatek wersji obiektu	2026-09-25T12:00
nazwa	strefa wielofunkcyjna z zabudową zagrodową
oznaczenie	481SZ
symbol	SZ
obowiazuje od	2024-09-30
obowiazuje do	obecnie
status	w opracowaniu https://inspire.ec.europa.eu/codelist/ProcessStepGeneralValue/elaboration
charakter ustalenia	ogólnie wiążące https://inspire.ec.europa.eu/codelist/RegulationNatureValue/generallyBinding
profil podstawowy	teren zabudowy zagrodowej teren produkcji w gospodarstwach rolnych teren akwakultury i obsługi rybactwa teren komunikacji teren zieleni urządzonej teren ogrodów działkowych teren infrastruktury technicznej
profil dodatkowy	teren wielkotowarowej produkcji rolnej teren rolnictwa z zakazem zabudowy teren usług teren zieleni naturalnej teren lasu teren wód
maksymalna nadziemna intensywnosc zabudowy	0.6
maksymalny udzial powierzchni zabudowy	30%

maksymalna wysokosc zabudowy	15.0 m
minimalny udzial powierzchni biologicznie czynnej	30%
geometria	
plan	https://www.gov.pl/zagospodarowanieprzestrzenne/app/AktPlanowaniaPrzestrzennego/PL.ZIPPZP.12074/100106-POG/1POG
strefa planistyczna	PL.ZIPPZP.12074_100106-POG_1POG-482SZ_20260925T120000
identifier	https://www.gov.pl/zagospodarowanieprzestrzenne/app/StrefaPlanistyczna/PL.ZIPPZP.12074/100106-POG/1POG-482SZ/20260925T120000
przestrzen nazw	PL.ZIPPZP.12074/100106-POG
lokalny id	1POG-482SZ
wersja id	20260925T120000
poczatek wersji obiektu	2026-09-25T12:00
nazwa	strefa wielofunkcyjna z zabudową zagrodową
oznaczenie	482SZ
symbol	SZ
obowiazuje od	2024-09-30
obowiazuje do	obecnie
status	w opracowaniu https://inspire.ec.europa.eu/codelist/ProcessStepGeneralValue/elaboration
charakter ustalenia	ogólnie wiążące https://inspire.ec.europa.eu/codelist/RegulationNatureValue/generallyBinding
profil podstawowy	teren zabudowy zagrodowej teren produkcji w gospodarstwach rolnych teren akwakultury i obsługi rybactwa teren komunikacji teren zieleni urządzonej teren ogrodów działkowych teren infrastruktury technicznej
profil dodatkowy	teren wielkotowarowej produkcji rolnej teren rolnictwa z zakazem zabudowy teren usług teren zieleni naturalnej teren lasu teren wód

maksymalna nadziemna intensywnosc zabudowy	0.6
maksymalny udzial powierzchni zabudowy	30%
maksymalna wysokosc zabudowy	15.0 m
minimalny udzial powierzchni biologicznie czynnej	30%
geometria Nie można pobrać podglądu podkładu mapowego. Usługa WMTS jest teraz niedostępna.	
plan	https://www.gov.pl/zagospodarowanieprzestrzenne/app/AktPlanowaniaPrzestrzennego/PL.ZIPPZP.12074/100106-POG/1POG

strefa planistyczna	PL.ZIPPZP.12074_100106-POG_1POG-483SZ_20260925T120000
identifier	https://www.gov.pl/zagospodarowanieprzestrzenne/app/StrefaPlanistyczna/PL.ZIPPZP.12074/100106-POG/1POG-483SZ/20260925T120000
przestrzen nazw	PL.ZIPPZP.12074/100106-POG
lokalny id	1POG-483SZ
wersja id	20260925T120000
poczatek wersji obiektu	2026-09-25T12:00
nazwa	strefa wielofunkcyjna z zabudową zagrodową
oznaczenie	483SZ
symbol	SZ
obowiazuje od	2024-09-30
obowiazuje do	obecnie
status	w opracowaniu https://inspire.ec.europa.eu/codelist/ProcessStepGeneralValue/elaboration
charakter ustalenia	ogólnie wiążące https://inspire.ec.europa.eu/codelist/RegulationNatureValue/generallyBinding
profil podstawowy	teren zabudowy zagrodowej teren produkcji w gospodarstwach rolnych teren akwakultury i obsługi rybactwa teren komunikacji teren zieleni urządzonej teren ogrodów działkowych teren infrastruktury technicznej
profil dodatkowy	teren wielkotowarowej produkcji rolnej teren rolnictwa z zakazem zabudowy

	teren usług teren zieleni naturalnej teren lasu teren wód
maksymalna nadziemna intensywnosc zabudowy	0.6
maksymalny udzial powierzchni zabudowy	30%
maksymalna wysokosc zabudowy	15.0 m
minimalny udzial powierzchni biologicznie czynnej	30%
geometria	
plan	https://www.gov.pl/zagospodarowanieprzestrzenne/app/AktPlanowaniaPrzestrzennego/PL.ZIPPZP.12074/100106-POG/1POG

strefa planistyczna	PL.ZIPPZP.12074_100106-POG_1POG-484SZ_20260925T120000
identifier	https://www.gov.pl/zagospodarowanieprzestrzenne/app/StrefaPlanistyczna/PL.ZIPPZP.12074/100106-POG/1POG-484SZ/20260925T120000
przestrzen nazw	PL.ZIPPZP.12074/100106-POG
lokalny id	1POG-484SZ
wersja id	20260925T120000
poczatek wersji obiektu	2026-09-25T12:00
nazwa	strefa wielofunkcyjna z zabudową zagrodową
oznaczenie	484SZ
symbol	SZ
obowiazuje od	2024-09-30
obowiazuje do	obecnie
status	w opracowaniu https://inspire.ec.europa.eu/codelist/ProcessStepGeneralValue/elaboration
charakter ustalenia	ogólnie wiążące https://inspire.ec.europa.eu/codelist/RegulationNatureValue/generallyBinding
profil podstawowy	teren zabudowy zagrodowej teren produkcji w gospodarstwach rolnych teren akwakultury i obsługi rybactwa teren komunikacji teren zieleni urządzonej

	teren ogrodów działkowych teren infrastruktury technicznej
profil dodatkowy	teren wielkotowarowej produkcji rolnej teren rolnictwa z zakazem zabudowy teren usług teren zieleni naturalnej teren lasu teren wód
maksymalna nadziemna intensywnosc zabudowy	0.6
maksymalny udzial powierzchni zabudowy	30%
maksymalna wysokosc zabudowy	15.0 m
minimalny udzial powierzchni biologicznie czynnej	30%
geometria	
plan	https://www.gov.pl/zagospodarowanieprzestrzenne/app/AktPlanowaniaPrzestrzennego/PL.ZIPPZP.12074/100106-POG/1POG

strefa planistyczna	PL.ZIPPZP.12074_100106-POG_1POG-485SZ_20260925T120000
identifier	https://www.gov.pl/zagospodarowanieprzestrzenne/app/StrefaPlanistyczna/PL.ZIPPZP.12074/100106-POG/1POG-485SZ/20260925T120000
przestrzen nazw	PL.ZIPPZP.12074/100106-POG
lokalny id	1POG-485SZ
wersja id	20260925T120000
poczatek wersji obiektu	2026-09-25T12:00
nazwa	strefa wielofunkcyjna z zabudową zagrodową
oznaczenie	485SZ
symbol	SZ
obowiazuje od	2024-09-30
obowiazuje do	obecnie
status	w opracowaniu https://inspire.ec.europa.eu/codelist/ProcessStepGeneralValue/elaboration
charakter ustalenia	ogólnie wiążące https://inspire.ec.europa.eu/codelist/RegulationNatureValue/generallyBinding

profil podstawowy	teren zabudowy zagrodowej teren produkcji w gospodarstwach rolnych teren akwakultury i obsługi rybactwa teren komunikacji teren zieleni urządzonej teren ogrodów działkowych teren infrastruktury technicznej
profil dodatkowy	teren wielkotowarowej produkcji rolnej teren rolnictwa z zakazem zabudowy teren usług teren zieleni naturalnej teren lasu teren wód
maksymalna nadziemna intensywnosc zabudowy	0.6
maksymalny udzial powierzchni zabudowy	30%
maksymalna wysokosc zabudowy	15.0 m
minimalny udzial powierzchni biologicznie czynnej	30%
geometria Nie można pobrać podglądu podkładu mapowego. Usługa WMTS jest teraz niedostępna.	
plan	https://www.gov.pl/zagospodarowanieprzestrzenne/app/AktPlanowaniaPrzestrzennego/PL.ZIPPZP.12074/100106-POG/1POG

strefa planistyczna	PL.ZIPPZP.12074_100106-POG_1POG-486SZ_20260925T120000
identifier	https://www.gov.pl/zagospodarowanieprzestrzenne/app/StrefaPlanistyczna/PL.ZIPPZP.12074/100106-POG/1POG-486SZ/20260925T120000
przestrzen nazw	PL.ZIPPZP.12074/100106-POG
lokalny id	1POG-486SZ
wersja id	20260925T120000
poczatek wersji obiektu	2026-09-25T12:00
nazwa	strefa wielofunkcyjna z zabudową zagrodową
oznaczenie	486SZ
symbol	SZ
obowiazuje od	2024-09-30
obowiazuje do	obecnie
status	w opracowaniu https://inspire.ec.europa.eu/codelist/ProcessStepGeneralValue

	/elaboration
charakter ustalenia	ogólnie wiążące https://inspire.ec.europa.eu/codelist/RegulationNatureValue/generallyBinding
profil podstawowy	teren zabudowy zagrodowej teren produkcji w gospodarstwach rolnych teren akwakultury i obsługi rybactwa teren komunikacji teren zieleni urządzonej teren ogrodów działkowych teren infrastruktury technicznej
profil dodatkowy	teren wielkotowarowej produkcji rolnej teren rolnictwa z zakazem zabudowy teren usług teren zieleni naturalnej teren lasu teren wód
maksymalna nadziemna intensywnosc zabudowy	0.6
maksymalny udzial powierzchni zabudowy	30%
maksymalna wysokosc zabudowy	15.0 m
minimalny udzial powierzchni biologicznie czynnej	30%
geometria	
plan	https://www.gov.pl/zagospodarowanieprzestrzenne/app/AktPlanowaniaPrzestrzennego/PL.ZIPPZP.12074/100106-POG/1POG

strefa planistyczna	PL.ZIPPZP.12074_100106-POG_1POG-487SZ_20260925T120000
identifier	https://www.gov.pl/zagospodarowanieprzestrzenne/app/StrefaPlanistyczna/PL.ZIPPZP.12074/100106-POG/1POG-487SZ/20260925T120000
przestrzen nazw	PL.ZIPPZP.12074/100106-POG
lokalny id	1POG-487SZ
wersja id	20260925T120000
poczatek wersji obiektu	2026-09-25T12:00
nazwa	strefa wielofunkcyjna z zabudową zagrodową
oznaczenie	487SZ
symbol	SZ

obowiazuje od	2024-09-30
obowiazuje do	obecnie
status	w opracowaniu https://inspire.ec.europa.eu/codelist/ProcessStepGeneralValue/elaboration
charakter ustalenia	ogólnie wiążące https://inspire.ec.europa.eu/codelist/RegulationNatureValue/generallyBinding
profil podstawowy	teren zabudowy zagrodowej teren produkcji w gospodarstwach rolnych teren akwakultury i obsługi rybactwa teren komunikacji teren zieleni urządzonej teren ogrodów działkowych teren infrastruktury technicznej
profil dodatkowy	teren wielkotowarowej produkcji rolnej teren rolnictwa z zakazem zabudowy teren usług teren zieleni naturalnej teren lasu teren wód
maksymalna nadziemna intensywnosc zabudowy	0.6
maksymalny udzial powierzchni zabudowy	30%
maksymalna wysokosc zabudowy	15.0 m
minimalny udzial powierzchni biologicznie czynnej	30%
geometria Nie można pobrać podglądu podkładu mapowego. Usługa WMTS jest teraz niedostępna.	
plan	https://www.gov.pl/zagospodarowanieprzestrzenne/app/AktPlanowaniaPrzestrzennego/PL.ZIPPZP.12074/100106-POG/1POG

strefa planistyczna	PL.ZIPPZP.12074_100106-POG_1POG-488SZ_20260925T120000
identifier	https://www.gov.pl/zagospodarowanieprzestrzenne/app/StrefaPlanistyczna/PL.ZIPPZP.12074/100106-POG/1POG-488SZ/20260925T120000
przestrzen nazw	PL.ZIPPZP.12074/100106-POG
lokalny id	1POG-488SZ
wersja id	20260925T120000
poczatek wersji obiektu	2026-09-25T12:00

nazwa	strefa wielofunkcyjna z zabudową zagrodową
oznaczenie	488SZ
symbol	SZ
obowiazuje od	2024-09-30
obowiazuje do	obecnie
status	w opracowaniu https://inspire.ec.europa.eu/codelist/ProcessStepGeneralValue/elaboration
charakter ustalenia	ogólnie wiążące https://inspire.ec.europa.eu/codelist/RegulationNatureValue/generallyBinding
profil podstawowy	teren zabudowy zagrodowej teren produkcji w gospodarstwach rolnych teren akwakultury i obsługi rybactwa teren komunikacji teren zieleni urządzonej teren ogrodów działkowych teren infrastruktury technicznej
profil dodatkowy	teren wielkotowarowej produkcji rolnej teren rolnictwa z zakazem zabudowy teren usług teren zieleni naturalnej teren lasu teren wód
maksymalna nadziemna intensywnosc zabudowy	0.6
maksymalny udzial powierzchni zabudowy	30%
maksymalna wysokosc zabudowy	15.0 m
minimalny udzial powierzchni biologicznie czynnej	30%
geometria Nie można pobrać podglądu podkładu mapowego. Usługa WMTS jest teraz niedostępna.	
plan	https://www.gov.pl/zagospodarowanieprzestrzenne/app/AktPlanowaniaPrzestrzennego/PL.ZIPPZP.12074/100106-POG/1POG

strefa planistyczna	PL.ZIPPZP.12074_100106-POG_1POG-489SZ_20260925T120000
identifier	https://www.gov.pl/zagospodarowanieprzestrzenne/app/StrefaPlanistyczna/PL.ZIPPZP.12074/100106-POG/1POG-489SZ/20260925T120000
przestrzen nazw	PL.ZIPPZP.12074/100106-POG

lokalny id	1POG-489SZ
wersja id	20260925T120000
poczatek wersji obiektu	2026-09-25T12:00
nazwa	strefa wielofunkcyjna z zabudową zagrodową
oznaczenie	489SZ
symbol	SZ
obowiazuje od	2024-09-30
obowiazuje do	obecnie
status	w opracowaniu https://inspire.ec.europa.eu/codelist/ProcessStepGeneralValue/elaboration
charakter ustalenia	ogólnie wiążące https://inspire.ec.europa.eu/codelist/RegulationNatureValue/generallyBinding
profil podstawowy	teren zabudowy zagrodowej teren produkcji w gospodarstwach rolnych teren akwakultury i obsługi rybactwa teren komunikacji teren zieleni urządzonej teren ogrodów działkowych teren infrastruktury technicznej
profil dodatkowy	teren wielkotowarowej produkcji rolnej teren rolnictwa z zakazem zabudowy teren usług teren zieleni naturalnej teren lasu teren wód
maksymalna nadziemna intensywnosc zabudowy	0.6
maksymalny udzial powierzchni zabudowy	30%
maksymalna wysokosc zabudowy	15.0 m
minimalny udzial powierzchni biologicznie czynnej	30%
geometria	
plan	https://www.gov.pl/zagospodarowanieprzestrzenne/app/AktPlanowaniaPrzestrzennego/PL.ZIPPZP.12074/100106-POG/1POG

strefa planistyczna	PL.ZIPPZP.12074_100106-POG_1POG-490SZ_20260925T120000

identifier	https://www.gov.pl/zagospodarowanieprzestrzenne/app/StrefaPlanistyczna/PL.ZIPPZP.12074/100106-POG/1POG-490SZ/20260925T120000
przestrzen nazw	PL.ZIPPZP.12074/100106-POG
lokalny id	1POG-490SZ
wersja id	20260925T120000
poczatek wersji obiektu	2026-09-25T12:00
nazwa	strefa wielofunkcyjna z zabudową zagrodową
oznaczenie	490SZ
symbol	SZ
obowiazuje od	2024-09-30
obowiazuje do	obecnie
status	w opracowaniu https://inspire.ec.europa.eu/codelist/ProcessStepGeneralValue/elaboration
charakter ustalenia	ogólnie wiążące https://inspire.ec.europa.eu/codelist/RegulationNatureValue/generallyBinding
profil podstawowy	teren zabudowy zagrodowej teren produkcji w gospodarstwach rolnych teren akwakultury i obsługi rybactwa teren komunikacji teren zieleni urządzonej teren ogrodów działkowych teren infrastruktury technicznej
profil dodatkowy	teren wielkotowarowej produkcji rolnej teren rolnictwa z zakazem zabudowy teren usług teren zieleni naturalnej teren lasu teren wód
maksymalna nadziemna intensywnosc zabudowy	0.6
maksymalny udzial powierzchni zabudowy	30%
maksymalna wysokosc zabudowy	15.0 m
minimalny udzial powierzchni biologicznie czynnej	30%
geometria	

plan	https://www.gov.pl/zagospodarowanieprzestrzenne/app/AktPlanowaniaPrzestrzennego/PL.ZIPPZP.12074/100106-POG/1POG
strefa planistyczna	PL.ZIPPZP.12074_100106-POG_1POG-491SZ_20260925T120000
identifier	https://www.gov.pl/zagospodarowanieprzestrzenne/app/StrefaPlanistyczna/PL.ZIPPZP.12074/100106-POG/1POG-491SZ/20260925T120000
przestrzen nazw	PL.ZIPPZP.12074/100106-POG
lokalny id	1POG-491SZ
wersja id	20260925T120000
poczatek wersji obiektu	2026-09-25T12:00
nazwa	strefa wielofunkcyjna z zabudową zagrodową
oznaczenie	491SZ
symbol	SZ
obowiazuje od	2024-09-30
obowiazuje do	obecnie
status	w opracowaniu https://inspire.ec.europa.eu/codelist/ProcessStepGeneralValue/elaboration
charakter ustalenia	ogólnie wiążące https://inspire.ec.europa.eu/codelist/RegulationNatureValue/generallyBinding
profil podstawowy	teren zabudowy zagrodowej teren produkcji w gospodarstwach rolnych teren akwakultury i obsługi rybactwa teren komunikacji teren zieleni urządzonej teren ogrodów działkowych teren infrastruktury technicznej
profil dodatkowy	teren wielkotowarowej produkcji rolnej teren rolnictwa z zakazem zabudowy teren usług teren zieleni naturalnej teren lasu teren wód
maksymalna nadziemna intensywnosc zabudowy	0.6
maksymalny udzial powierzchni zabudowy	30%
maksymalna wysokosc zabudowy	15.0 m
minimalny udzial powierzchni biologicznie czynnej	30%
geometria	

plan	https://www.gov.pl/zagospodarowanieprzestrzenne/app/AktPlanowaniaPrzestrzennego/PL.ZIPPZP.12074/100106-POG/1POG
strefa planistyczna	PL.ZIPPZP.12074_100106-POG_1POG-492SZ_20260925T120000
identifier	https://www.gov.pl/zagospodarowanieprzestrzenne/app/StrefaPlanistyczna/PL.ZIPPZP.12074/100106-POG/1POG-492SZ/20260925T120000
przestrzen nazw	PL.ZIPPZP.12074/100106-POG
lokalny id	1POG-492SZ
wersja id	20260925T120000
poczatek wersji obiektu	2026-09-25T12:00
nazwa	strefa wielofunkcyjna z zabudową zagrodową
oznaczenie	492SZ
symbol	SZ
obowiazuje od	2024-09-30
obowiazuje do	obecnie
status	w opracowaniu https://inspire.ec.europa.eu/codelist/ProcessStepGeneralValue/elaboration
charakter ustalenia	ogólnie wiążące https://inspire.ec.europa.eu/codelist/RegulationNatureValue/generallyBinding
profil podstawowy	teren zabudowy zagrodowej teren produkcji w gospodarstwach rolnych teren akwakultury i obsługi rybactwa teren komunikacji teren zieleni urządzonej teren ogrodów działkowych teren infrastruktury technicznej
profil dodatkowy	teren wielkotowarowej produkcji rolnej teren rolnictwa z zakazem zabudowy teren usług teren zieleni naturalnej teren lasu teren wód
maksymalna nadziemna intensywnosc zabudowy	0.6
maksymalny udzial powierzchni zabudowy	30%

maksymalna wysokosc zabudowy	15.0 m
minimalny udzial powierzchni biologicznie czynnej	30%
geometria Nie można pobrać podglądu podkładu mapowego. Usługa WMTS jest teraz niedostępna.	
plan	https://www.gov.pl/zagospodarowanieprzestrzenne/app/AktPlanowaniaPrzestrzennego/PL.ZIPPZP.12074/100106-POG/1POG

strefa planistyczna	PL.ZIPPZP.12074_100106-POG_1POG-493SZ_20260925T120000
identifier	https://www.gov.pl/zagospodarowanieprzestrzenne/app/StrefaPlanistyczna/PL.ZIPPZP.12074/100106-POG/1POG-493SZ/20260925T120000
przestrzen nazw	PL.ZIPPZP.12074/100106-POG
lokalny id	1POG-493SZ
wersja id	20260925T120000
poczatek wersji obiektu	2026-09-25T12:00
nazwa	strefa wielofunkcyjna z zabudową zagrodową
oznaczenie	493SZ
symbol	SZ
obowiazuje od	2024-09-30
obowiazuje do	obecnie
status	w opracowaniu https://inspire.ec.europa.eu/codelist/ProcessStepGeneralValue/elaboration
charakter ustalenia	ogólnie wiążące https://inspire.ec.europa.eu/codelist/RegulationNatureValue/generallyBinding
profil podstawowy	teren zabudowy zagrodowej teren produkcji w gospodarstwach rolnych teren akwakultury i obsługi rybactwa teren komunikacji teren zieleni urządzonej teren ogrodów działkowych teren infrastruktury technicznej
profil dodatkowy	teren wielkotowarowej produkcji rolnej teren rolnictwa z zakazem zabudowy teren usług teren zieleni naturalnej teren lasu teren wód

maksymalna nadziemna intensywnosc zabudowy	0.6
maksymalny udzial powierzchni zabudowy	30%
maksymalna wysokosc zabudowy	15.0 m
minimalny udzial powierzchni biologicznie czynnej	30%
geometria Nie można pobrać podglądu podkładu mapowego. Usługa WMTS jest teraz niedostępna.	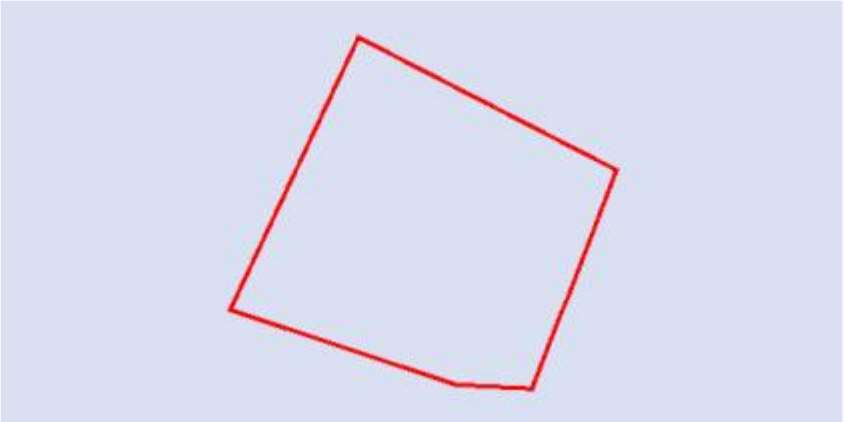
plan	https://www.gov.pl/zagospodarowanieprzestrzenne/app/AktPlanowaniaPrzestrzennego/PL.ZIPPZP.12074/100106-POG/1POG

strefa planistyczna	PL.ZIPPZP.12074_100106-POG_1POG-494SZ_20260925T120000
identifier	https://www.gov.pl/zagospodarowanieprzestrzenne/app/StrefaPlanistyczna/PL.ZIPPZP.12074/100106-POG/1POG-494SZ/20260925T120000
przestrzen nazw	PL.ZIPPZP.12074/100106-POG
lokalny id	1POG-494SZ
wersja id	20260925T120000
poczatek wersji obiektu	2026-09-25T12:00
nazwa	strefa wielofunkcyjna z zabudową zagrodową
oznaczenie	494SZ
symbol	SZ
obowiazuje od	2024-09-30
obowiazuje do	obecnie
status	w opracowaniu https://inspire.ec.europa.eu/codelist/ProcessStepGeneralValue/elaboration
charakter ustalenia	ogólnie wiążące https://inspire.ec.europa.eu/codelist/RegulationNatureValue/generallyBinding
profil podstawowy	teren zabudowy zagrodowej teren produkcji w gospodarstwach rolnych teren akwakultury i obsługi rybactwa teren komunikacji teren zieleni urządzonej teren ogrodów działkowych teren infrastruktury technicznej
profil dodatkowy	teren wielkotowarowej produkcji rolnej teren rolnictwa z zakazem zabudowy

	teren usług teren zieleni naturalnej teren lasu teren wód
maksymalna nadziemna intensywnosc zabudowy	0.6
maksymalny udzial powierzchni zabudowy	30%
maksymalna wysokosc zabudowy	15.0 m
minimalny udzial powierzchni biologicznie czynnej	30%
geometria Nie można pobrać podglądu podkładu mapowego. Usługa WMTS jest teraz niedostępna.	
plan	https://www.gov.pl/zagospodarowanieprzestrzenne/app/AktPlanowaniaPrzestrzennego/PL.ZIPPZP.12074/100106-POG/1POG

strefa planistyczna	PL.ZIPPZP.12074_100106-POG_1POG-495SZ_20260925T120000
identifier	https://www.gov.pl/zagospodarowanieprzestrzenne/app/StrefaPlanistyczna/PL.ZIPPZP.12074/100106-POG/1POG-495SZ/20260925T120000
przestrzen nazw	PL.ZIPPZP.12074/100106-POG
lokalny id	1POG-495SZ
wersja id	20260925T120000
poczatek wersji obiektu	2026-09-25T12:00
nazwa	strefa wielofunkcyjna z zabudową zagrodową
oznaczenie	495SZ
symbol	SZ
obowiazuje od	2024-09-30
obowiazuje do	obecnie
status	w opracowaniu https://inspire.ec.europa.eu/codelist/ProcessStepGeneralValue/elaboration
charakter ustalenia	ogólnie wiążące https://inspire.ec.europa.eu/codelist/RegulationNatureValue/generallyBinding
profil podstawowy	teren zabudowy zagrodowej teren produkcji w gospodarstwach rolnych teren akwakultury i obsługi rybactwa teren komunikacji teren zieleni urządzonej

	teren ogrodów działkowych teren infrastruktury technicznej
profil dodatkowy	teren wielkotowarowej produkcji rolnej teren rolnictwa z zakazem zabudowy teren usług teren zieleni naturalnej teren lasu teren wód
maksymalna nadziemna intensywnosc zabudowy	0.6
maksymalny udzial powierzchni zabudowy	30%
maksymalna wysokosc zabudowy	15.0 m
minimalny udzial powierzchni biologicznie czynnej	30%
geometria	
plan	https://www.gov.pl/zagospodarowanieprzestrzenne/app/AktPlanowaniaPrzestrzennego/PL.ZIPPZP.12074/100106-POG/1POG
strefa planistyczna	PL.ZIPPZP.12074_100106-POG_1POG-496SZ_20260925T120000
identifier	https://www.gov.pl/zagospodarowanieprzestrzenne/app/StrefaPlanistyczna/PL.ZIPPZP.12074/100106-POG/1POG-496SZ/20260925T120000
przestrzen nazw	PL.ZIPPZP.12074/100106-POG
lokalny id	1POG-496SZ
wersja id	20260925T120000
poczatek wersji obiektu	2026-09-25T12:00
nazwa	strefa wielofunkcyjna z zabudową zagrodową
oznaczenie	496SZ
symbol	SZ
obowiazuje od	2024-09-30
obowiazuje do	obecnie
status	w opracowaniu https://inspire.ec.europa.eu/codelist/ProcessStepGeneralValue/elaboration
charakter ustalenia	ogólnie wiążące https://inspire.ec.europa.eu/codelist/RegulationNatureValue/generallyBinding

profil podstawowy	teren zabudowy zagrodowej teren produkcji w gospodarstwach rolnych teren akwakultury i obsługi rybactwa teren komunikacji teren zieleni urządzonej teren ogrodów działkowych teren infrastruktury technicznej
profil dodatkowy	teren wielkotowarowej produkcji rolnej teren rolnictwa z zakazem zabudowy teren usług teren zieleni naturalnej teren lasu teren wód
maksymalna nadziemna intensywnosc zabudowy	0.6
maksymalny udzial powierzchni zabudowy	30%
maksymalna wysokosc zabudowy	15.0 m
minimalny udzial powierzchni biologicznie czynnej	30%
geometria Nie można pobrać podglądu podkładu mapowego. Usługa WMTS jest teraz niedostępna.	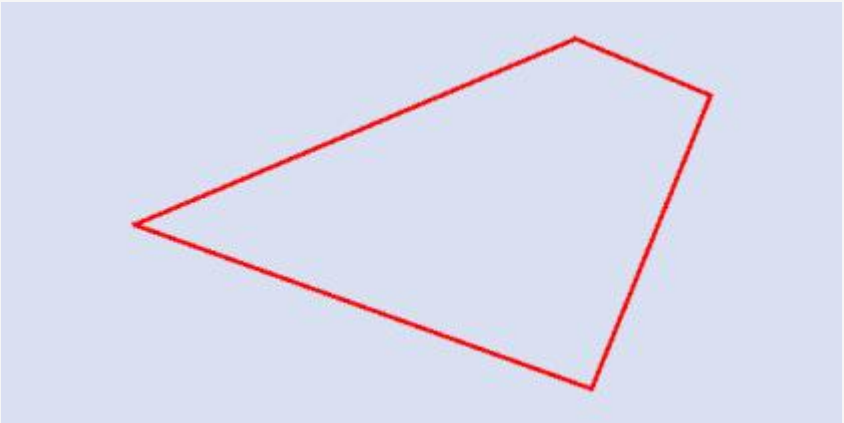
plan	https://www.gov.pl/zagospodarowanieprzestrzenne/app/AktPlanowaniaPrzestrzennego/PL.ZIPPZP.12074/100106-POG/1POG

strefa planistyczna	PL.ZIPPZP.12074_100106-POG_1POG-497SZ_20260925T120000
identifier	https://www.gov.pl/zagospodarowanieprzestrzenne/app/StrefaPlanistyczna/PL.ZIPPZP.12074/100106-POG/1POG-497SZ/20260925T120000
przestrzen nazw	PL.ZIPPZP.12074/100106-POG
lokalny id	1POG-497SZ
wersja id	20260925T120000
poczatek wersji obiektu	2026-09-25T12:00
nazwa	strefa wielofunkcyjna z zabudową zagrodową
oznaczenie	497SZ
symbol	SZ
obowiazuje od	2024-09-30
obowiazuje do	obecnie
status	w opracowaniu https://inspire.ec.europa.eu/codelist/ProcessStepGeneralValue

	/elaboration
charakter ustalenia	ogólnie wiążące https://inspire.ec.europa.eu/codelist/RegulationNatureValue/generallyBinding
profil podstawowy	teren zabudowy zagrodowej teren produkcji w gospodarstwach rolnych teren akwakultury i obsługi rybactwa teren komunikacji teren zieleni urządzonej teren ogrodów działkowych teren infrastruktury technicznej
profil dodatkowy	teren wielkotowarowej produkcji rolnej teren rolnictwa z zakazem zabudowy teren usług teren zieleni naturalnej teren lasu teren wód
maksymalna nadziemna intensywnosc zabudowy	0.6
maksymalny udzial powierzchni zabudowy	30%
maksymalna wysokosc zabudowy	15.0 m
minimalny udzial powierzchni biologicznie czynnej	30%
geometria	
plan	https://www.gov.pl/zagospodarowanieprzestrzenne/app/AktPlanowaniaPrzestrzennego/PL.ZIPPZP.12074/100106-POG/1POG

strefa planistyczna	PL.ZIPPZP.12074_100106-POG_1POG-498SZ_20260925T120000
identifier	https://www.gov.pl/zagospodarowanieprzestrzenne/app/StrefaPlanistyczna/PL.ZIPPZP.12074/100106-POG/1POG-498SZ/20260925T120000
przestrzen nazw	PL.ZIPPZP.12074/100106-POG
lokalny id	1POG-498SZ
wersja id	20260925T120000
poczatek wersji obiektu	2026-09-25T12:00
nazwa	strefa wielofunkcyjna z zabudową zagrodową
oznaczenie	498SZ
symbol	SZ

obowiazuje od	2024-09-30
obowiazuje do	obecnie
status	w opracowaniu https://inspire.ec.europa.eu/codelist/ProcessStepGeneralValue/elaboration
charakter ustalenia	ogólnie wiążące https://inspire.ec.europa.eu/codelist/RegulationNatureValue/generallyBinding
profil podstawowy	teren zabudowy zagrodowej teren produkcji w gospodarstwach rolnych teren akwakultury i obsługi rybactwa teren komunikacji teren zieleni urządzonej teren ogrodów działkowych teren infrastruktury technicznej
profil dodatkowy	teren wielkotowarowej produkcji rolnej teren rolnictwa z zakazem zabudowy teren usług teren zieleni naturalnej teren lasu teren wód
maksymalna nadziemna intensywnosc zabudowy	0.6
maksymalny udzial powierzchni zabudowy	30%
maksymalna wysokosc zabudowy	15.0 m
minimalny udzial powierzchni biologicznie czynnej	30%
geometria	
plan	https://www.gov.pl/zagospodarowanieprzestrzenne/app/AktPlanowaniaPrzestrzennego/PL.ZIPPZP.12074/100106-POG/1POG

strefa planistyczna	PL.ZIPPZP.12074_100106-POG_1POG-499SZ_20260925T120000
identifier	https://www.gov.pl/zagospodarowanieprzestrzenne/app/StrefaPlanistyczna/PL.ZIPPZP.12074/100106-POG/1POG-499SZ/20260925T120000
przestrzen nazw	PL.ZIPPZP.12074/100106-POG
lokalny id	1POG-499SZ
wersja id	20260925T120000
poczatek wersji obiektu	2026-09-25T12:00

nazwa	strefa wielofunkcyjna z zabudową zagrodową
oznaczenie	499SZ
symbol	SZ
obowiazuje od	2024-09-30
obowiazuje do	obecnie
status	w opracowaniu https://inspire.ec.europa.eu/codelist/ProcessStepGeneralValue/elaboration
charakter ustalenia	ogólnie wiążące https://inspire.ec.europa.eu/codelist/RegulationNatureValue/generallyBinding
profil podstawowy	teren zabudowy zagrodowej teren produkcji w gospodarstwach rolnych teren akwakultury i obsługi rybactwa teren komunikacji teren zieleni urządzonej teren ogrodów działkowych teren infrastruktury technicznej
profil dodatkowy	teren wielkotowarowej produkcji rolnej teren rolnictwa z zakazem zabudowy teren usług teren zieleni naturalnej teren lasu teren wód
maksymalna nadziemna intensywnosc zabudowy	0.6
maksymalny udzial powierzchni zabudowy	30%
maksymalna wysokosc zabudowy	15.0 m
minimalny udzial powierzchni biologicznie czynnej	30%
geometria	
plan	https://www.gov.pl/zagospodarowanieprzestrzenne/app/AktPlanowaniaPrzestrzennego/PL.ZIPPZP.12074/100106-POG/1POG

strefa planistyczna	PL.ZIPPZP.12074_100106-POG_1POG-500SZ_20260925T120000
identifier	https://www.gov.pl/zagospodarowanieprzestrzenne/app/StrefaPlanistyczna/PL.ZIPPZP.12074/100106-POG/1POG-500SZ/20260925T120000
przestrzen nazw	PL.ZIPPZP.12074/100106-POG

lokalny id	1POG-500SZ
wersja id	20260925T120000
poczatek wersji obiektu	2026-09-25T12:00
nazwa	strefa wielofunkcyjna z zabudową zagrodową
oznaczenie	500SZ
symbol	SZ
obowiazuje od	2024-09-30
obowiazuje do	obecnie
status	w opracowaniu https://inspire.ec.europa.eu/codelist/ProcessStepGeneralValue/elaboration
charakter ustalenia	ogólnie wiążące https://inspire.ec.europa.eu/codelist/RegulationNatureValue/generallyBinding
profil podstawowy	teren zabudowy zagrodowej teren produkcji w gospodarstwach rolnych teren akwakultury i obsługi rybactwa teren komunikacji teren zieleni urządzonej teren ogrodów działkowych teren infrastruktury technicznej
profil dodatkowy	teren wielkotowarowej produkcji rolnej teren rolnictwa z zakazem zabudowy teren usług teren zieleni naturalnej teren lasu teren wód
maksymalna nadziemna intensywnosc zabudowy	0.6
maksymalny udzial powierzchni zabudowy	30%
maksymalna wysokosc zabudowy	15.0 m
minimalny udzial powierzchni biologicznie czynnej	30%
geometria	
plan	https://www.gov.pl/zagospodarowanieprzestrzenne/app/AktPlanowaniaPrzestrzennego/PL.ZIPPZP.12074/100106-POG/1POG

strefa planistyczna	PL.ZIPPZP.12074_100106-POG_1POG-501SZ_20260925T120000

identifier	https://www.gov.pl/zagospodarowanieprzestrzenne/app/StrefaPlanistyczna/PL.ZIPPZP.12074/100106-POG/1POG-501SZ/20260925T120000
przestrzen nazw	PL.ZIPPZP.12074/100106-POG
lokalny id	1POG-501SZ
wersja id	20260925T120000
poczatek wersji obiektu	2026-09-25T12:00
nazwa	strefa wielofunkcyjna z zabudową zagrodową
oznaczenie	501SZ
symbol	SZ
obowiazuje od	2024-09-30
obowiazuje do	obecnie
status	w opracowaniu https://inspire.ec.europa.eu/codelist/ProcessStepGeneralValue/elaboration
charakter ustalenia	ogólnie wiążące https://inspire.ec.europa.eu/codelist/RegulationNatureValue/generallyBinding
profil podstawowy	teren zabudowy zagrodowej teren produkcji w gospodarstwach rolnych teren akwakultury i obsługi rybactwa teren komunikacji teren zieleni urządzonej teren ogrodów działkowych teren infrastruktury technicznej
profil dodatkowy	teren wielkotowarowej produkcji rolnej teren rolnictwa z zakazem zabudowy teren usług teren zieleni naturalnej teren lasu teren wód
maksymalna nadziemna intensywnosc zabudowy	0.8
maksymalny udzial powierzchni zabudowy	40%
maksymalna wysokosc zabudowy	15.0 m
minimalny udzial powierzchni biologicznie czynnej	30%
geometria	

plan	https://www.gov.pl/zagospodarowanieprzestrzenne/app/AktPlanowaniaPrzestrzennego/PL.ZIPPZP.12074/100106-POG/1POG
strefa planistyczna	PL.ZIPPZP.12074_100106-POG_1POG-502SZ_20260925T120000
identifier	https://www.gov.pl/zagospodarowanieprzestrzenne/app/StrefaPlanistyczna/PL.ZIPPZP.12074/100106-POG/1POG-502SZ/20260925T120000
przestrzen nazw	PL.ZIPPZP.12074/100106-POG
lokalny id	1POG-502SZ
wersja id	20260925T120000
poczatek wersji obiektu	2026-09-25T12:00
nazwa	strefa wielofunkcyjna z zabudową zagrodową
oznaczenie	502SZ
symbol	SZ
obowiazuje od	2024-09-30
obowiazuje do	obecnie
status	w opracowaniu https://inspire.ec.europa.eu/codelist/ProcessStepGeneralValue/elaboration
charakter ustalenia	ogólnie wiążące https://inspire.ec.europa.eu/codelist/RegulationNatureValue/generallyBinding
profil podstawowy	teren zabudowy zagrodowej teren produkcji w gospodarstwach rolnych teren akwakultury i obsługi rybactwa teren komunikacji teren zieleni urządzonej teren ogrodów działkowych teren infrastruktury technicznej
profil dodatkowy	teren wielkotowarowej produkcji rolnej teren rolnictwa z zakazem zabudowy teren usług teren zieleni naturalnej teren lasu teren wód
maksymalna nadziemna intensywnosc zabudowy	0.7
maksymalny udzial powierzchni zabudowy	35%
maksymalna wysokosc zabudowy	15.0 m
minimalny udzial powierzchni biologicznie czynnej	30%
geometria	

plan	https://www.gov.pl/zagospodarowanieprzestrzenne/app/AktPlanowaniaPrzestrzennego/PL.ZIPPZP.12074/100106-POG/1POG

strefa planistyczna	PL.ZIPPZP.12074_100106-POG_1POG-503SZ_20260925T120000
identifier	https://www.gov.pl/zagospodarowanieprzestrzenne/app/StrefaPlanistyczna/PL.ZIPPZP.12074/100106-POG/1POG-503SZ/20260925T120000
przestrzen nazw	PL.ZIPPZP.12074/100106-POG
lokalny id	1POG-503SZ
wersja id	20260925T120000
poczatek wersji obiektu	2026-09-25T12:00
nazwa	strefa wielofunkcyjna z zabudową zagrodową
oznaczenie	503SZ
symbol	SZ
obowiazuje od	2024-09-30
obowiazuje do	obecnie
status	w opracowaniu https://inspire.ec.europa.eu/codelist/ProcessStepGeneralValue/elaboration
charakter ustalenia	ogólnie wiążące https://inspire.ec.europa.eu/codelist/RegulationNatureValue/generallyBinding
profil podstawowy	teren zabudowy zagrodowej teren produkcji w gospodarstwach rolnych teren akwakultury i obsługi rybactwa teren komunikacji teren zieleni urządzonej teren ogrodów działkowych teren infrastruktury technicznej
profil dodatkowy	teren wielkotowarowej produkcji rolnej teren rolnictwa z zakazem zabudowy teren usług teren zieleni naturalnej teren lasu teren wód
maksymalna nadziemna intensywnosc zabudowy	0.6
maksymalny udzial powierzchni zabudowy	30%

maksymalna wysokosc zabudowy	15.0 m
minimalny udzial powierzchni biologicznie czynnej	30%
geometria	
plan	https://www.gov.pl/zagospodarowanieprzestrzenne/app/AktPlanowaniaPrzestrzennego/PL.ZIPPZP.12074/100106-POG/1POG

strefa planistyczna	PL.ZIPPZP.12074_100106-POG_1POG-504SZ_20260925T120000
identifier	https://www.gov.pl/zagospodarowanieprzestrzenne/app/StrefaPlanistyczna/PL.ZIPPZP.12074/100106-POG/1POG-504SZ/20260925T120000
przestrzen nazw	PL.ZIPPZP.12074/100106-POG
lokalny id	1POG-504SZ
wersja id	20260925T120000
poczatek wersji obiektu	2026-09-25T12:00
nazwa	strefa wielofunkcyjna z zabudową zagrodową
oznaczenie	504SZ
symbol	SZ
obowiazuje od	2024-09-30
obowiazuje do	obecnie
status	w opracowaniu https://inspire.ec.europa.eu/codelist/ProcessStepGeneralValue/elaboration
charakter ustalenia	ogólnie wiążące https://inspire.ec.europa.eu/codelist/RegulationNatureValue/generallyBinding
profil podstawowy	teren zabudowy zagrodowej teren produkcji w gospodarstwach rolnych teren akwakultury i obsługi rybactwa teren komunikacji teren zieleni urządzonej teren ogrodów działkowych teren infrastruktury technicznej
profil dodatkowy	teren wielkotowarowej produkcji rolnej teren rolnictwa z zakazem zabudowy teren usług teren zieleni naturalnej teren lasu teren wód

maksymalna nadziemna intensywnosc zabudowy	0.6
maksymalny udzial powierzchni zabudowy	30%
maksymalna wysokosc zabudowy	15.0 m
minimalny udzial powierzchni biologicznie czynnej	30%
geometria	
plan	https://www.gov.pl/zagospodarowanieprzestrzenne/app/AktPlanowaniaPrzestrzennego/PL.ZIPPZP.12074/100106-POG/1POG

strefa planistyczna	PL.ZIPPZP.12074_100106-POG_1POG-505SZ_20260925T120000
identifier	https://www.gov.pl/zagospodarowanieprzestrzenne/app/StrefaPlanistyczna/PL.ZIPPZP.12074/100106-POG/1POG-505SZ/20260925T120000
przestrzen nazw	PL.ZIPPZP.12074/100106-POG
lokalny id	1POG-505SZ
wersja id	20260925T120000
poczatek wersji obiektu	2026-09-25T12:00
nazwa	strefa wielofunkcyjna z zabudową zagrodową
oznaczenie	505SZ
symbol	SZ
obowiazuje od	2024-09-30
obowiazuje do	obecnie
status	w opracowaniu https://inspire.ec.europa.eu/codelist/ProcessStepGeneralValue/elaboration
charakter ustalenia	ogólnie wiążące https://inspire.ec.europa.eu/codelist/RegulationNatureValue/generallyBinding
profil podstawowy	teren zabudowy zagrodowej teren produkcji w gospodarstwach rolnych teren akwakultury i obsługi rybactwa teren komunikacji teren zieleni urządzonej teren ogrodów działkowych teren infrastruktury technicznej
profil dodatkowy	teren wielkotowarowej produkcji rolnej teren rolnictwa z zakazem zabudowy

	teren usług teren zieleni naturalnej teren lasu teren wód
maksymalna nadziemna intensywnosc zabudowy	0.6
maksymalny udzial powierzchni zabudowy	30%
maksymalna wysokosc zabudowy	15.0 m
minimalny udzial powierzchni biologicznie czynnej	30%
geometria Nie można pobrać podglądu podkładu mapowego. Usługa WMTS jest teraz niedostępna.	
plan	https://www.gov.pl/zagospodarowanieprzestrzenne/app/AktPlanowaniaPrzestrzennego/PL.ZIPPZP.12074/100106-POG/1POG

strefa planistyczna	PL.ZIPPZP.12074_100106-POG_1POG-506SZ_20260925T120000
identifier	https://www.gov.pl/zagospodarowanieprzestrzenne/app/StrefaPlanistyczna/PL.ZIPPZP.12074/100106-POG/1POG-506SZ/20260925T120000
przestrzen nazw	PL.ZIPPZP.12074/100106-POG
lokalny id	1POG-506SZ
wersja id	20260925T120000
poczatek wersji obiektu	2026-09-25T12:00
nazwa	strefa wielofunkcyjna z zabudową zagrodową
oznaczenie	506SZ
symbol	SZ
obowiazuje od	2024-09-30
obowiazuje do	obecnie
status	w opracowaniu https://inspire.ec.europa.eu/codelist/ProcessStepGeneralValue/elaboration
charakter ustalenia	ogólnie wiążące https://inspire.ec.europa.eu/codelist/RegulationNatureValue/generallyBinding
profil podstawowy	teren zabudowy zagrodowej teren produkcji w gospodarstwach rolnych teren akwakultury i obsługi rybactwa teren komunikacji teren zieleni urządzonej

	teren ogrodów działkowych teren infrastruktury technicznej
profil dodatkowy	teren wielkotowarowej produkcji rolnej teren rolnictwa z zakazem zabudowy teren usług teren zieleni naturalnej teren lasu teren wód
maksymalna nadziemna intensywnosc zabudowy	0.6
maksymalny udzial powierzchni zabudowy	30%
maksymalna wysokosc zabudowy	15.0 m
minimalny udzial powierzchni biologicznie czynnej	30%
geometria	
plan	https://www.gov.pl/zagospodarowanieprzestrzenne/app/AktPlanowaniaPrzestrzennego/PL.ZIPPZP.12074/100106-POG/1POG
strefa planistyczna	PL.ZIPPZP.12074_100106-POG_1POG-507SZ_20260925T120000
identifier	https://www.gov.pl/zagospodarowanieprzestrzenne/app/StrefaPlanistyczna/PL.ZIPPZP.12074/100106-POG/1POG-507SZ/20260925T120000
przestrzen nazw	PL.ZIPPZP.12074/100106-POG
lokalny id	1POG-507SZ
wersja id	20260925T120000
poczatek wersji obiektu	2026-09-25T12:00
nazwa	strefa wielofunkcyjna z zabudową zagrodową
oznaczenie	507SZ
symbol	SZ
obowiazuje od	2024-09-30
obowiazuje do	obecnie
status	w opracowaniu https://inspire.ec.europa.eu/codelist/ProcessStepGeneralValue/elaboration
charakter ustalenia	ogólnie wiążące https://inspire.ec.europa.eu/codelist/RegulationNatureValue/generallyBinding

profil podstawowy	teren zabudowy zagrodowej teren produkcji w gospodarstwach rolnych teren akwakultury i obsługi rybactwa teren komunikacji teren zieleni urządzonej teren ogrodów działkowych teren infrastruktury technicznej
profil dodatkowy	teren wielkotowarowej produkcji rolnej teren rolnictwa z zakazem zabudowy teren usług teren zieleni naturalnej teren lasu teren wód
maksymalna nadziemna intensywnosc zabudowy	0.8
maksymalny udzial powierzchni zabudowy	40%
maksymalna wysokosc zabudowy	15.0 m
minimalny udzial powierzchni biologicznie czynnej	30%
geometria	
plan	https://www.gov.pl/zagospodarowanieprzestrzenne/app/AktPlanowaniaPrzestrzennego/PL.ZIPPZP.12074/100106-POG/1POG

strefa planistyczna	PL.ZIPPZP.12074_100106-POG_1POG-508SZ_20260925T120000
identifier	https://www.gov.pl/zagospodarowanieprzestrzenne/app/StrefaPlanistyczna/PL.ZIPPZP.12074/100106-POG/1POG-508SZ/20260925T120000
przestrzen nazw	PL.ZIPPZP.12074/100106-POG
lokalny id	1POG-508SZ
wersja id	20260925T120000
poczatek wersji obiektu	2026-09-25T12:00
nazwa	strefa wielofunkcyjna z zabudową zagrodową
oznaczenie	508SZ
symbol	SZ
obowiazuje od	2024-09-30
obowiazuje do	obecnie
status	w opracowaniu https://inspire.ec.europa.eu/codelist/ProcessStepGeneralValue

	/elaboration
charakter ustalenia	ogólnie wiążące https://inspire.ec.europa.eu/codelist/RegulationNatureValue/generallyBinding
profil podstawowy	teren zabudowy zagrodowej teren produkcji w gospodarstwach rolnych teren akwakultury i obsługi rybactwa teren komunikacji teren zieleni urządzonej teren ogrodów działkowych teren infrastruktury technicznej
profil dodatkowy	teren wielkotowarowej produkcji rolnej teren rolnictwa z zakazem zabudowy teren usług teren zieleni naturalnej teren lasu teren wód
maksymalna nadziemna intensywnosc zabudowy	1
maksymalny udzial powierzchni zabudowy	50%
maksymalna wysokosc zabudowy	15.0 m
minimalny udzial powierzchni biologicznie czynnej	30%
geometria	
plan	https://www.gov.pl/zagospodarowanieprzestrzenne/app/AktPlanowaniaPrzestrzennego/PL.ZIPPZP.12074/100106-POG/1POG

strefa planistyczna	PL.ZIPPZP.12074_100106-POG_1POG-509SZ_20260925T120000
identifier	https://www.gov.pl/zagospodarowanieprzestrzenne/app/StrefaPlanistyczna/PL.ZIPPZP.12074/100106-POG/1POG-509SZ/20260925T120000
przestrzen nazw	PL.ZIPPZP.12074/100106-POG
lokalny id	1POG-509SZ
wersja id	20260925T120000
poczatek wersji obiektu	2026-09-25T12:00
nazwa	strefa wielofunkcyjna z zabudową zagrodową
oznaczenie	509SZ
symbol	SZ

obowiazuje od	2024-09-30
obowiazuje do	obecnie
status	w opracowaniu https://inspire.ec.europa.eu/codelist/ProcessStepGeneralValue/elaboration
charakter ustalenia	ogólnie wiążące https://inspire.ec.europa.eu/codelist/RegulationNatureValue/generallyBinding
profil podstawowy	teren zabudowy zagrodowej teren produkcji w gospodarstwach rolnych teren akwakultury i obsługi rybactwa teren komunikacji teren zieleni urządzonej teren ogrodów działkowych teren infrastruktury technicznej
profil dodatkowy	teren wielkotowarowej produkcji rolnej teren rolnictwa z zakazem zabudowy teren usług teren zieleni naturalnej teren lasu teren wód
maksymalna nadziemna intensywnosc zabudowy	0.6
maksymalny udzial powierzchni zabudowy	30%
maksymalna wysokosc zabudowy	15.0 m
minimalny udzial powierzchni biologicznie czynnej	30%
geometria	
plan	https://www.gov.pl/zagospodarowanieprzestrzenne/app/AktPlanowaniaPrzestrzennego/PL.ZIPPZP.12074/100106-POG/1POG

strefa planistyczna	PL.ZIPPZP.12074_100106-POG_1POG-510SZ_20260925T120000
identifier	https://www.gov.pl/zagospodarowanieprzestrzenne/app/StrefaPlanistyczna/PL.ZIPPZP.12074/100106-POG/1POG-510SZ/20260925T120000
przestrzen nazw	PL.ZIPPZP.12074/100106-POG
lokalny id	1POG-510SZ
wersja id	20260925T120000
poczatek wersji obiektu	2026-09-25T12:00

nazwa	strefa wielofunkcyjna z zabudową zagrodową
oznaczenie	510SZ
symbol	SZ
obowiazuje od	2024-09-30
obowiazuje do	obecnie
status	w opracowaniu https://inspire.ec.europa.eu/codelist/ProcessStepGeneralValue/elaboration
charakter ustalenia	ogólnie wiążące https://inspire.ec.europa.eu/codelist/RegulationNatureValue/generallyBinding
profil podstawowy	teren zabudowy zagrodowej teren produkcji w gospodarstwach rolnych teren akwakultury i obsługi rybactwa teren komunikacji teren zieleni urządzonej teren ogrodów działkowych teren infrastruktury technicznej
profil dodatkowy	teren wielkotowarowej produkcji rolnej teren rolnictwa z zakazem zabudowy teren usług teren zieleni naturalnej teren lasu teren wód
maksymalna nadziemna intensywnosc zabudowy	0.6
maksymalny udzial powierzchni zabudowy	30%
maksymalna wysokosc zabudowy	15.0 m
minimalny udzial powierzchni biologicznie czynnej	30%
geometria Nie można pobrać podglądu podkładu mapowego. Usługa WMTS jest teraz niedostępna.	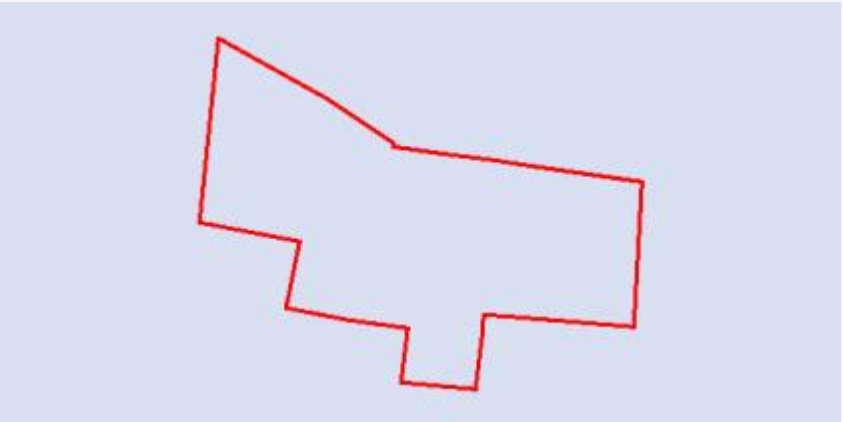
plan	https://www.gov.pl/zagospodarowanieprzestrzenne/app/AktPlanowaniaPrzestrzennego/PL.ZIPPZP.12074/100106-POG/1POG

strefa planistyczna	PL.ZIPPZP.12074_100106-POG_1POG-511SZ_20260925T120000
identifier	https://www.gov.pl/zagospodarowanieprzestrzenne/app/StrefaPlanistyczna/PL.ZIPPZP.12074/100106-POG/1POG-511SZ/20260925T120000
przestrzen nazw	PL.ZIPPZP.12074/100106-POG

lokalny id	1POG-511SZ
wersja id	20260925T120000
poczatek wersji obiektu	2026-09-25T12:00
nazwa	strefa wielofunkcyjna z zabudową zagrodową
oznaczenie	511SZ
symbol	SZ
obowiazuje od	2024-09-30
obowiazuje do	obecnie
status	w opracowaniu https://inspire.ec.europa.eu/codelist/ProcessStepGeneralValue/elaboration
charakter ustalenia	ogólnie wiążące https://inspire.ec.europa.eu/codelist/RegulationNatureValue/generallyBinding
profil podstawowy	teren zabudowy zagrodowej teren produkcji w gospodarstwach rolnych teren akwakultury i obsługi rybactwa teren komunikacji teren zieleni urządzonej teren ogrodów działkowych teren infrastruktury technicznej
profil dodatkowy	teren wielkotowarowej produkcji rolnej teren rolnictwa z zakazem zabudowy teren usług teren zieleni naturalnej teren lasu teren wód
maksymalna nadziemna intensywnosc zabudowy	0.6
maksymalny udzial powierzchni zabudowy	30%
maksymalna wysokosc zabudowy	15.0 m
minimalny udzial powierzchni biologicznie czynnej	30%
geometria Nie można pobrać podglądu podkładu mapowego. Usługa WMTS jest teraz niedostępna.	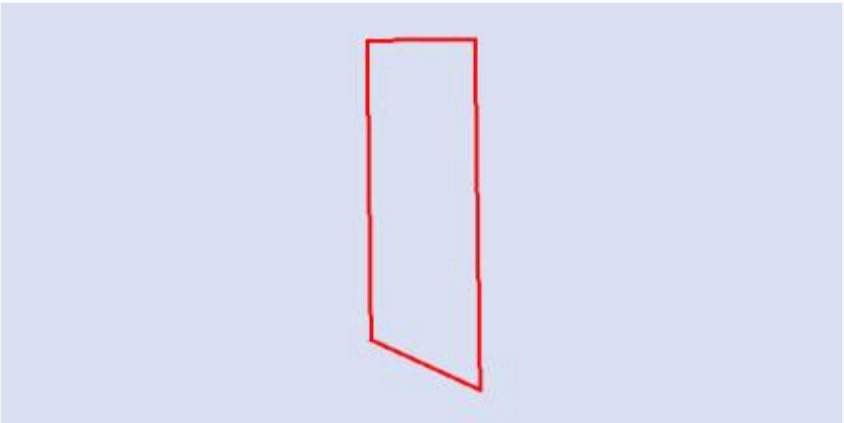
plan	https://www.gov.pl/zagospodarowanieprzestrzenne/app/AktPlanowaniaPrzestrzennego/PL.ZIPPZP.12074/100106-POG/1POG

strefa planistyczna	PL.ZIPPZP.12074_100106-POG_1POG-512SZ_20260925T120000

identifier	https://www.gov.pl/zagospodarowanieprzestrzenne/app/StrefaPlanistyczna/PL.ZIPPZP.12074/100106-POG/1POG-512SZ/20260925T120000
przestrzen nazw	PL.ZIPPZP.12074/100106-POG
lokalny id	1POG-512SZ
wersja id	20260925T120000
poczatek wersji obiektu	2026-09-25T12:00
nazwa	strefa wielofunkcyjna z zabudową zagrodową
oznaczenie	512SZ
symbol	SZ
obowiazuje od	2024-09-30
obowiazuje do	obecnie
status	w opracowaniu https://inspire.ec.europa.eu/codelist/ProcessStepGeneralValue/elaboration
charakter ustalenia	ogólnie wiążące https://inspire.ec.europa.eu/codelist/RegulationNatureValue/generallyBinding
profil podstawowy	teren zabudowy zagrodowej teren produkcji w gospodarstwach rolnych teren akwakultury i obsługi rybactwa teren komunikacji teren zieleni urządzonej teren ogrodów działkowych teren infrastruktury technicznej
profil dodatkowy	teren wielkotowarowej produkcji rolnej teren rolnictwa z zakazem zabudowy teren usług teren zieleni naturalnej teren lasu teren wód
maksymalna nadziemna intensywnosc zabudowy	0.7
maksymalny udzial powierzchni zabudowy	35%
maksymalna wysokosc zabudowy	15.0 m
minimalny udzial powierzchni biologicznie czynnej	30%
geometria	

plan	https://www.gov.pl/zagospodarowanieprzestrzenne/app/AktPlanowaniaPrzestrzennego/PL.ZIPPZP.12074/100106-POG/1POG
strefa planistyczna	PL.ZIPPZP.12074_100106-POG_1POG-513SZ_20260925T120000
identifier	https://www.gov.pl/zagospodarowanieprzestrzenne/app/StrefaPlanistyczna/PL.ZIPPZP.12074/100106-POG/1POG-513SZ/20260925T120000
przestrzen nazw	PL.ZIPPZP.12074/100106-POG
lokalny id	1POG-513SZ
wersja id	20260925T120000
poczatek wersji obiektu	2026-09-25T12:00
nazwa	strefa wielofunkcyjna z zabudową zagrodową
oznaczenie	513SZ
symbol	SZ
obowiazuje od	2024-09-30
obowiazuje do	obecnie
status	w opracowaniu https://inspire.ec.europa.eu/codelist/ProcessStepGeneralValue/elaboration
charakter ustalenia	ogólnie wiążące https://inspire.ec.europa.eu/codelist/RegulationNatureValue/generallyBinding
profil podstawowy	teren zabudowy zagrodowej teren produkcji w gospodarstwach rolnych teren akwakultury i obsługi rybactwa teren komunikacji teren zieleni urządzonej teren ogrodów działkowych teren infrastruktury technicznej
profil dodatkowy	teren wielkotowarowej produkcji rolnej teren rolnictwa z zakazem zabudowy teren usług teren zieleni naturalnej teren lasu teren wód
maksymalna nadziemna intensywnosc zabudowy	0.6
maksymalny udzial powierzchni zabudowy	30%
maksymalna wysokosc zabudowy	15.0 m
minimalny udzial powierzchni biologicznie czynnej	30%
geometria	

plan	https://www.gov.pl/zagospodarowanieprzestrzenne/app/AktPlanowaniaPrzestrzennego/PL.ZIPPZP.12074/100106-POG/1POG

strefa planistyczna	PL.ZIPPZP.12074_100106-POG_1POG-514SZ_20260925T120000
identifier	https://www.gov.pl/zagospodarowanieprzestrzenne/app/StrefaPlanistyczna/PL.ZIPPZP.12074/100106-POG/1POG-514SZ/20260925T120000
przestrzen nazw	PL.ZIPPZP.12074/100106-POG
lokalny id	1POG-514SZ
wersja id	20260925T120000
poczatek wersji obiektu	2026-09-25T12:00
nazwa	strefa wielofunkcyjna z zabudową zagrodową
oznaczenie	514SZ
symbol	SZ
obowiazuje od	2024-09-30
obowiazuje do	obecnie
status	w opracowaniu https://inspire.ec.europa.eu/codelist/ProcessStepGeneralValue/elaboration
charakter ustalenia	ogólnie wiążące https://inspire.ec.europa.eu/codelist/RegulationNatureValue/generallyBinding
profil podstawowy	teren zabudowy zagrodowej teren produkcji w gospodarstwach rolnych teren akwakultury i obsługi rybactwa teren komunikacji teren zieleni urządzonej teren ogrodów działkowych teren infrastruktury technicznej
profil dodatkowy	teren wielkotowarowej produkcji rolnej teren rolnictwa z zakazem zabudowy teren usług teren zieleni naturalnej teren lasu teren wód
maksymalna nadziemna intensywnosc zabudowy	0.6
maksymalny udzial powierzchni zabudowy	30%

maksymalna wysokosc zabudowy	15.0 m
minimalny udzial powierzchni biologicznie czynnej	30%
geometria Nie można pobrać podglądu podkładu mapowego. Usługa WMTS jest teraz niedostępna.	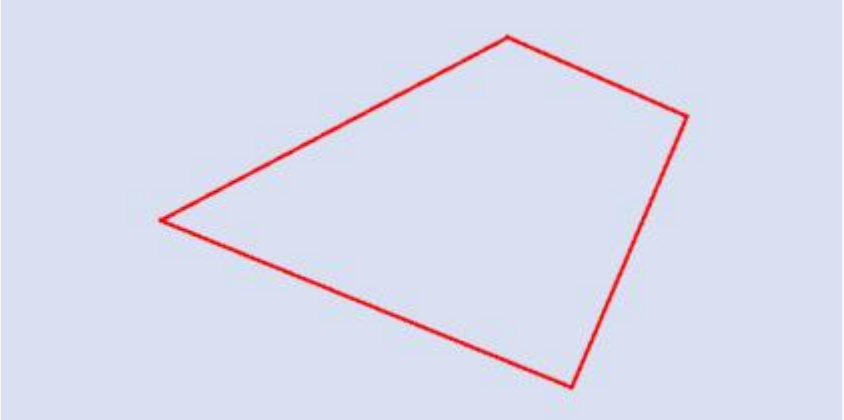
plan	https://www.gov.pl/zagospodarowanieprzestrzenne/app/AktPlanowaniaPrzestrzennego/PL.ZIPPZP.12074/100106-POG/1POG

strefa planistyczna	PL.ZIPPZP.12074_100106-POG_1POG-515SZ_20260925T120000
identifier	https://www.gov.pl/zagospodarowanieprzestrzenne/app/StrefaPlanistyczna/PL.ZIPPZP.12074/100106-POG/1POG-515SZ/20260925T120000
przestrzen nazw	PL.ZIPPZP.12074/100106-POG
lokalny id	1POG-515SZ
wersja id	20260925T120000
poczatek wersji obiektu	2026-09-25T12:00
nazwa	strefa wielofunkcyjna z zabudową zagrodową
oznaczenie	515SZ
symbol	SZ
obowiazuje od	2024-09-30
obowiazuje do	obecnie
status	w opracowaniu https://inspire.ec.europa.eu/codelist/ProcessStepGeneralValue/elaboration
charakter ustalenia	ogólnie wiążące https://inspire.ec.europa.eu/codelist/RegulationNatureValue/generallyBinding
profil podstawowy	teren zabudowy zagrodowej teren produkcji w gospodarstwach rolnych teren akwakultury i obsługi rybactwa teren komunikacji teren zieleni urządzonej teren ogrodów działkowych teren infrastruktury technicznej
profil dodatkowy	teren wielkotowarowej produkcji rolnej teren rolnictwa z zakazem zabudowy teren usług teren zieleni naturalnej teren lasu teren wód

maksymalna nadziemna intensywnosc zabudowy	0.6
maksymalny udzial powierzchni zabudowy	30%
maksymalna wysokosc zabudowy	15.0 m
minimalny udzial powierzchni biologicznie czynnej	30%
geometria	
plan	https://www.gov.pl/zagospodarowanieprzestrzenne/app/AktPlanowaniaPrzestrzennego/PL.ZIPPZP.12074/100106-POG/1POG

strefa planistyczna	PL.ZIPPZP.12074_100106-POG_1POG-516SZ_20260925T120000
identifier	https://www.gov.pl/zagospodarowanieprzestrzenne/app/StrefaPlanistyczna/PL.ZIPPZP.12074/100106-POG/1POG-516SZ/20260925T120000
przestrzen nazw	PL.ZIPPZP.12074/100106-POG
lokalny id	1POG-516SZ
wersja id	20260925T120000
poczatek wersji obiektu	2026-09-25T12:00
nazwa	strefa wielofunkcyjna z zabudową zagrodową
oznaczenie	516SZ
symbol	SZ
obowiazuje od	2024-09-30
obowiazuje do	obecnie
status	w opracowaniu https://inspire.ec.europa.eu/codelist/ProcessStepGeneralValue/elaboration
charakter ustalenia	ogólnie wiążące https://inspire.ec.europa.eu/codelist/RegulationNatureValue/generallyBinding
profil podstawowy	teren zabudowy zagrodowej teren produkcji w gospodarstwach rolnych teren akwakultury i obsługi rybactwa teren komunikacji teren zieleni urządzonej teren ogrodów działkowych teren infrastruktury technicznej
profil dodatkowy	teren wielkotowarowej produkcji rolnej teren rolnictwa z zakazem zabudowy

	teren usług teren zieleni naturalnej teren lasu teren wód
maksymalna nadziemna intensywnosc zabudowy	0.6
maksymalny udzial powierzchni zabudowy	30%
maksymalna wysokosc zabudowy	15.0 m
minimalny udzial powierzchni biologicznie czynnej	30%
geometria Nie można pobrać podglądu podkładu mapowego. Usługa WMTS jest teraz niedostępna.	
plan	https://www.gov.pl/zagospodarowanieprzestrzenne/app/AktPlanowaniaPrzestrzennego/PL.ZIPPZP.12074/100106-POG/1POG

strefa planistyczna	PL.ZIPPZP.12074_100106-POG_1POG-517SZ_20260925T120000
identifier	https://www.gov.pl/zagospodarowanieprzestrzenne/app/StrefaPlanistyczna/PL.ZIPPZP.12074/100106-POG/1POG-517SZ/20260925T120000
przestrzen nazw	PL.ZIPPZP.12074/100106-POG
lokalny id	1POG-517SZ
wersja id	20260925T120000
poczatek wersji obiektu	2026-09-25T12:00
nazwa	strefa wielofunkcyjna z zabudową zagrodową
oznaczenie	517SZ
symbol	SZ
obowiazuje od	2024-09-30
obowiazuje do	obecnie
status	w opracowaniu https://inspire.ec.europa.eu/codelist/ProcessStepGeneralValue/elaboration
charakter ustalenia	ogólnie wiążące https://inspire.ec.europa.eu/codelist/RegulationNatureValue/generallyBinding
profil podstawowy	teren zabudowy zagrodowej teren produkcji w gospodarstwach rolnych teren akwakultury i obsługi rybactwa teren komunikacji teren zieleni urządzonej

	teren ogrodów działkowych teren infrastruktury technicznej
profil dodatkowy	teren wielkotowarowej produkcji rolnej teren rolnictwa z zakazem zabudowy teren usług teren zieleni naturalnej teren lasu teren wód
maksymalna nadziemna intensywnosc zabudowy	0.8
maksymalny udzial powierzchni zabudowy	40%
maksymalna wysokosc zabudowy	15.0 m
minimalny udzial powierzchni biologicznie czynnej	30%
geometria	
plan	https://www.gov.pl/zagospodarowanieprzestrzenne/app/AktPlanowaniaPrzestrzennego/PL.ZIPPZP.12074/100106-POG/1POG

strefa planistyczna	PL.ZIPPZP.12074_100106-POG_1POG-518SZ_20260925T120000
identifier	https://www.gov.pl/zagospodarowanieprzestrzenne/app/StrefaPlanistyczna/PL.ZIPPZP.12074/100106-POG/1POG-518SZ/20260925T120000
przestrzen nazw	PL.ZIPPZP.12074/100106-POG
lokalny id	1POG-518SZ
wersja id	20260925T120000
poczatek wersji obiektu	2026-09-25T12:00
nazwa	strefa wielofunkcyjna z zabudową zagrodową
oznaczenie	518SZ
symbol	SZ
obowiazuje od	2024-09-30
obowiazuje do	obecnie
status	w opracowaniu https://inspire.ec.europa.eu/codelist/ProcessStepGeneralValue/elaboration
charakter ustalenia	ogólnie wiążące https://inspire.ec.europa.eu/codelist/RegulationNatureValue/generallyBinding

profil podstawowy	teren zabudowy zagrodowej teren produkcji w gospodarstwach rolnych teren akwakultury i obsługi rybactwa teren komunikacji teren zieleni urządzonej teren ogrodów działkowych teren infrastruktury technicznej
profil dodatkowy	teren wielkotowarowej produkcji rolnej teren rolnictwa z zakazem zabudowy teren usług teren zieleni naturalnej teren lasu teren wód
maksymalna nadziemna intensywnosc zabudowy	0.6
maksymalny udzial powierzchni zabudowy	30%
maksymalna wysokosc zabudowy	15.0 m
minimalny udzial powierzchni biologicznie czynnej	30%
geometria	
plan	https://www.gov.pl/zagospodarowanieprzestrzenne/app/AktPlanowaniaPrzestrzennego/PL.ZIPPZP.12074/100106-POG/1POG

strefa planistyczna	PL.ZIPPZP.12074_100106-POG_1POG-519SZ_20260925T120000
identifier	https://www.gov.pl/zagospodarowanieprzestrzenne/app/StrefaPlanistyczna/PL.ZIPPZP.12074/100106-POG/1POG-519SZ/20260925T120000
przestrzen nazw	PL.ZIPPZP.12074/100106-POG
lokalny id	1POG-519SZ
wersja id	20260925T120000
poczatek wersji obiektu	2026-09-25T12:00
nazwa	strefa wielofunkcyjna z zabudową zagrodową
oznaczenie	519SZ
symbol	SZ
obowiazuje od	2024-09-30
obowiazuje do	obecnie
status	w opracowaniu https://inspire.ec.europa.eu/codelist/ProcessStepGeneralValue

	/elaboration
charakter ustalenia	ogólnie wiążące https://inspire.ec.europa.eu/codelist/RegulationNatureValue/generallyBinding
profil podstawowy	teren zabudowy zagrodowej teren produkcji w gospodarstwach rolnych teren akwakultury i obsługi rybactwa teren komunikacji teren zieleni urządzonej teren ogrodów działkowych teren infrastruktury technicznej
profil dodatkowy	teren wielkotowarowej produkcji rolnej teren rolnictwa z zakazem zabudowy teren usług teren zieleni naturalnej teren lasu teren wód
maksymalna nadziemna intensywnosc zabudowy	0.6
maksymalny udzial powierzchni zabudowy	30%
maksymalna wysokosc zabudowy	15.0 m
minimalny udzial powierzchni biologicznie czynnej	30%
geometria	
plan	https://www.gov.pl/zagospodarowanieprzestrzenne/app/AktPlanowaniaPrzestrzennego/PL.ZIPPZP.12074/100106-POG/1POG

strefa planistyczna	PL.ZIPPZP.12074_100106-POG_1POG-520SZ_20260925T120000
identifier	https://www.gov.pl/zagospodarowanieprzestrzenne/app/StrefaPlanistyczna/PL.ZIPPZP.12074/100106-POG/1POG-520SZ/20260925T120000
przestrzen nazw	PL.ZIPPZP.12074/100106-POG
lokalny id	1POG-520SZ
wersja id	20260925T120000
poczatek wersji obiektu	2026-09-25T12:00
nazwa	strefa wielofunkcyjna z zabudową zagrodową
oznaczenie	520SZ
symbol	SZ

obowiazuje od	2024-09-30
obowiazuje do	obecnie
status	w opracowaniu https://inspire.ec.europa.eu/codelist/ProcessStepGeneralValue/elaboration
charakter ustalenia	ogólnie wiążące https://inspire.ec.europa.eu/codelist/RegulationNatureValue/generallyBinding
profil podstawowy	teren zabudowy zagrodowej teren produkcji w gospodarstwach rolnych teren akwakultury i obsługi rybactwa teren komunikacji teren zieleni urządzonej teren ogrodów działkowych teren infrastruktury technicznej
profil dodatkowy	teren wielkotowarowej produkcji rolnej teren rolnictwa z zakazem zabudowy teren usług teren zieleni naturalnej teren lasu teren wód
maksymalna nadziemna intensywnosc zabudowy	0.6
maksymalny udzial powierzchni zabudowy	30%
maksymalna wysokosc zabudowy	15.0 m
minimalny udzial powierzchni biologicznie czynnej	30%
geometria Nie można pobrać podglądu podkładu mapowego. Usługa WMTS jest teraz niedostępna.	
plan	https://www.gov.pl/zagospodarowanieprzestrzenne/app/AktPlanowaniaPrzestrzennego/PL.ZIPPZP.12074/100106-POG/1POG

strefa planistyczna	PL.ZIPPZP.12074_100106-POG_1POG-521SZ_20260925T120000
identifier	https://www.gov.pl/zagospodarowanieprzestrzenne/app/StrefaPlanistyczna/PL.ZIPPZP.12074/100106-POG/1POG-521SZ/20260925T120000
przestrzen nazw	PL.ZIPPZP.12074/100106-POG
lokalny id	1POG-521SZ
wersja id	20260925T120000
poczatek wersji obiektu	2026-09-25T12:00

nazwa	strefa wielofunkcyjna z zabudową zagrodową
oznaczenie	521SZ
symbol	SZ
obowiazuje od	2024-09-30
obowiazuje do	obecnie
status	w opracowaniu https://inspire.ec.europa.eu/codelist/ProcessStepGeneralValue/elaboration
charakter ustalenia	ogólnie wiążące https://inspire.ec.europa.eu/codelist/RegulationNatureValue/generallyBinding
profil podstawowy	teren zabudowy zagrodowej teren produkcji w gospodarstwach rolnych teren akwakultury i obsługi rybactwa teren komunikacji teren zieleni urządzonej teren ogrodów działkowych teren infrastruktury technicznej
profil dodatkowy	teren wielkotowarowej produkcji rolnej teren rolnictwa z zakazem zabudowy teren usług teren zieleni naturalnej teren lasu teren wód
maksymalna nadziemna intensywnosc zabudowy	0.6
maksymalny udzial powierzchni zabudowy	30%
maksymalna wysokosc zabudowy	15.0 m
minimalny udzial powierzchni biologicznie czynnej	30%
geometria	
plan	https://www.gov.pl/zagospodarowanieprzestrzenne/app/AktPlanowaniaPrzestrzennego/PL.ZIPPZP.12074/100106-POG/1POG

strefa planistyczna	PL.ZIPPZP.12074_100106-POG_1POG-522SZ_20260925T120000
identifier	https://www.gov.pl/zagospodarowanieprzestrzenne/app/StrefaPlanistyczna/PL.ZIPPZP.12074/100106-POG/1POG-522SZ/20260925T120000
przestrzen nazw	PL.ZIPPZP.12074/100106-POG

lokalny id	1POG-522SZ
wersja id	20260925T120000
poczatek wersji obiektu	2026-09-25T12:00
nazwa	strefa wielofunkcyjna z zabudową zagrodową
oznaczenie	522SZ
symbol	SZ
obowiazuje od	2024-09-30
obowiazuje do	obecnie
status	w opracowaniu https://inspire.ec.europa.eu/codelist/ProcessStepGeneralValue/elaboration
charakter ustalenia	ogólnie wiążące https://inspire.ec.europa.eu/codelist/RegulationNatureValue/generallyBinding
profil podstawowy	teren zabudowy zagrodowej teren produkcji w gospodarstwach rolnych teren akwakultury i obsługi rybactwa teren komunikacji teren zieleni urządzonej teren ogrodów działkowych teren infrastruktury technicznej
profil dodatkowy	teren wielkotowarowej produkcji rolnej teren rolnictwa z zakazem zabudowy teren usług teren zieleni naturalnej teren lasu teren wód
maksymalna nadziemna intensywnosc zabudowy	0.6
maksymalny udzial powierzchni zabudowy	30%
maksymalna wysokosc zabudowy	15.0 m
minimalny udzial powierzchni biologicznie czynnej	30%
geometria Nie można pobrać podglądu podkładu mapowego. Usługa WMTS jest teraz niedostępna.	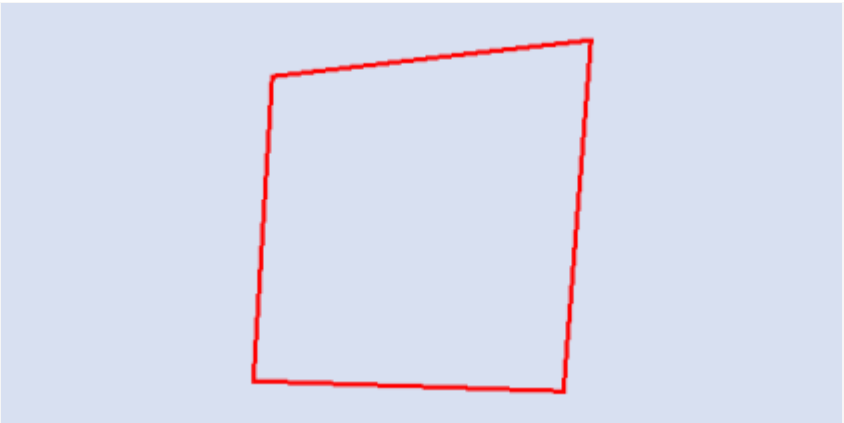
plan	https://www.gov.pl/zagospodarowanieprzestrzenne/app/AktPlanowaniaPrzestrzennego/PL.ZIPPZP.12074/100106-POG/1POG

strefa planistyczna	PL.ZIPPZP.12074_100106-POG_1POG-523SZ_20260925T120000

identifier	https://www.gov.pl/zagospodarowanieprzestrzenne/app/StrefaPlanistyczna/PL.ZIPPZP.12074/100106-POG/1POG-523SZ/20260925T120000
przestrzen nazw	PL.ZIPPZP.12074/100106-POG
lokalny id	1POG-523SZ
wersja id	20260925T120000
poczatek wersji obiektu	2026-09-25T12:00
nazwa	strefa wielofunkcyjna z zabudową zagrodową
oznaczenie	523SZ
symbol	SZ
obowiazuje od	2024-09-30
obowiazuje do	obecnie
status	w opracowaniu https://inspire.ec.europa.eu/codelist/ProcessStepGeneralValue/elaboration
charakter ustalenia	ogólnie wiążące https://inspire.ec.europa.eu/codelist/RegulationNatureValue/generallyBinding
profil podstawowy	teren zabudowy zagrodowej teren produkcji w gospodarstwach rolnych teren akwakultury i obsługi rybactwa teren komunikacji teren zieleni urządzonej teren ogrodów działkowych teren infrastruktury technicznej
profil dodatkowy	teren wielkotowarowej produkcji rolnej teren rolnictwa z zakazem zabudowy teren usług teren zieleni naturalnej teren lasu teren wód
maksymalna nadziemna intensywnosc zabudowy	0.6
maksymalny udzial powierzchni zabudowy	30%
maksymalna wysokosc zabudowy	15.0 m
minimalny udzial powierzchni biologicznie czynnej	30%
geometria	

plan	https://www.gov.pl/zagospodarowanieprzestrzenne/app/AktPlanowaniaPrzestrzennego/PL.ZIPPZP.12074/100106-POG/1POG
strefa planistyczna	PL.ZIPPZP.12074_100106-POG_1POG-524SZ_20260925T120000
identifier	https://www.gov.pl/zagospodarowanieprzestrzenne/app/StrefaPlanistyczna/PL.ZIPPZP.12074/100106-POG/1POG-524SZ/20260925T120000
przestrzen nazw	PL.ZIPPZP.12074/100106-POG
lokalny id	1POG-524SZ
wersja id	20260925T120000
poczatek wersji obiektu	2026-09-25T12:00
nazwa	strefa wielofunkcyjna z zabudową zagrodową
oznaczenie	524SZ
symbol	SZ
obowiazuje od	2024-09-30
obowiazuje do	obecnie
status	w opracowaniu https://inspire.ec.europa.eu/codelist/ProcessStepGeneralValue/elaboration
charakter ustalenia	ogólnie wiążące https://inspire.ec.europa.eu/codelist/RegulationNatureValue/generallyBinding
profil podstawowy	teren zabudowy zagrodowej teren produkcji w gospodarstwach rolnych teren akwakultury i obsługi rybactwa teren komunikacji teren zieleni urządzonej teren ogrodów działkowych teren infrastruktury technicznej
profil dodatkowy	teren wielkotowarowej produkcji rolnej teren rolnictwa z zakazem zabudowy teren usług teren zieleni naturalnej teren lasu teren wód
maksymalna nadziemna intensywnosc zabudowy	0.7
maksymalny udzial powierzchni zabudowy	35%
maksymalna wysokosc zabudowy	15.0 m
minimalny udzial powierzchni biologicznie czynnej	30%
geometria	

plan	https://www.gov.pl/zagospodarowanieprzestrzenne/app/AktPlanowaniaPrzestrzennego/PL.ZIPPZP.12074/100106-POG/1POG

strefa planistyczna	PL.ZIPPZP.12074_100106-POG_1POG-525SZ_20260925T120000
identifier	https://www.gov.pl/zagospodarowanieprzestrzenne/app/StrefaPlanistyczna/PL.ZIPPZP.12074/100106-POG/1POG-525SZ/20260925T120000
przestrzen nazw	PL.ZIPPZP.12074/100106-POG
lokalny id	1POG-525SZ
wersja id	20260925T120000
poczatek wersji obiektu	2026-09-25T12:00
nazwa	strefa wielofunkcyjna z zabudową zagrodową
oznaczenie	525SZ
symbol	SZ
obowiazuje od	2024-09-30
obowiazuje do	obecnie
status	w opracowaniu https://inspire.ec.europa.eu/codelist/ProcessStepGeneralValue/elaboration
charakter ustalenia	ogólnie wiążące https://inspire.ec.europa.eu/codelist/RegulationNatureValue/generallyBinding
profil podstawowy	teren zabudowy zagrodowej teren produkcji w gospodarstwach rolnych teren akwakultury i obsługi rybactwa teren komunikacji teren zieleni urządzonej teren ogrodów działkowych teren infrastruktury technicznej
profil dodatkowy	teren wielkotowarowej produkcji rolnej teren rolnictwa z zakazem zabudowy teren usług teren zieleni naturalnej teren lasu teren wód
maksymalna nadziemna intensywnosc zabudowy	0.6
maksymalny udzial powierzchni zabudowy	30%

maksymalna wysokosc zabudowy	15.0 m
minimalny udzial powierzchni biologicznie czynnej	30%
geometria	
plan	https://www.gov.pl/zagospodarowanieprzestrzenne/app/AktPlanowaniaPrzestrzennego/PL.ZIPPZP.12074/100106-POG/1POG

strefa planistyczna	PL.ZIPPZP.12074_100106-POG_1POG-526SZ_20260925T120000
identifier	https://www.gov.pl/zagospodarowanieprzestrzenne/app/StrefaPlanistyczna/PL.ZIPPZP.12074/100106-POG/1POG-526SZ/20260925T120000
przestrzen nazw	PL.ZIPPZP.12074/100106-POG
lokalny id	1POG-526SZ
wersja id	20260925T120000
poczatek wersji obiektu	2026-09-25T12:00
nazwa	strefa wielofunkcyjna z zabudową zagrodową
oznaczenie	526SZ
symbol	SZ
obowiazuje od	2024-09-30
obowiazuje do	obecnie
status	w opracowaniu https://inspire.ec.europa.eu/codelist/ProcessStepGeneralValue/elaboration
charakter ustalenia	ogólnie wiążące https://inspire.ec.europa.eu/codelist/RegulationNatureValue/generallyBinding
profil podstawowy	teren zabudowy zagrodowej teren produkcji w gospodarstwach rolnych teren akwakultury i obsługi rybactwa teren komunikacji teren zieleni urządzonej teren ogrodów działkowych teren infrastruktury technicznej
profil dodatkowy	teren wielkotowarowej produkcji rolnej teren rolnictwa z zakazem zabudowy teren usług teren zieleni naturalnej teren lasu teren wód

maksymalna nadziemna intensywnosc zabudowy	0.6
maksymalny udzial powierzchni zabudowy	30%
maksymalna wysokosc zabudowy	15.0 m
minimalny udzial powierzchni biologicznie czynnej	30%
geometria	
plan	https://www.gov.pl/zagospodarowanieprzestrzenne/app/AktPlanowaniaPrzestrzennego/PL.ZIPPZP.12074/100106-POG/1POG

strefa planistyczna	PL.ZIPPZP.12074_100106-POG_1POG-527SZ_20260925T120000
identifier	https://www.gov.pl/zagospodarowanieprzestrzenne/app/StrefaPlanistyczna/PL.ZIPPZP.12074/100106-POG/1POG-527SZ/20260925T120000
przestrzen nazw	PL.ZIPPZP.12074/100106-POG
lokalny id	1POG-527SZ
wersja id	20260925T120000
poczatek wersji obiektu	2026-09-25T12:00
nazwa	strefa wielofunkcyjna z zabudową zagrodową
oznaczenie	527SZ
symbol	SZ
obowiazuje od	2024-09-30
obowiazuje do	obecnie
status	w opracowaniu https://inspire.ec.europa.eu/codelist/ProcessStepGeneralValue/elaboration
charakter ustalenia	ogólnie wiążące https://inspire.ec.europa.eu/codelist/RegulationNatureValue/generallyBinding
profil podstawowy	teren zabudowy zagrodowej teren produkcji w gospodarstwach rolnych teren akwakultury i obsługi rybactwa teren komunikacji teren zieleni urządzonej teren ogrodów działkowych teren infrastruktury technicznej
profil dodatkowy	teren wielkotowarowej produkcji rolnej teren rolnictwa z zakazem zabudowy

	teren usług teren zieleni naturalnej teren lasu teren wód
maksymalna nadziemna intensywnosc zabudowy	0.6
maksymalny udzial powierzchni zabudowy	30%
maksymalna wysokosc zabudowy	15.0 m
minimalny udzial powierzchni biologicznie czynnej	30%
geometria	
plan	https://www.gov.pl/zagospodarowanieprzestrzenne/app/AktPlanowaniaPrzestrzennego/PL.ZIPPZP.12074/100106-POG/1POG

strefa planistyczna	PL.ZIPPZP.12074_100106-POG_1POG-528SZ_20260925T120000
identifier	https://www.gov.pl/zagospodarowanieprzestrzenne/app/StrefaPlanistyczna/PL.ZIPPZP.12074/100106-POG/1POG-528SZ/20260925T120000
przestrzen nazw	PL.ZIPPZP.12074/100106-POG
lokalny id	1POG-528SZ
wersja id	20260925T120000
poczatek wersji obiektu	2026-09-25T12:00
nazwa	strefa wielofunkcyjna z zabudową zagrodową
oznaczenie	528SZ
symbol	SZ
obowiazuje od	2024-09-30
obowiazuje do	obecnie
status	w opracowaniu https://inspire.ec.europa.eu/codelist/ProcessStepGeneralValue/elaboration
charakter ustalenia	ogólnie wiążące https://inspire.ec.europa.eu/codelist/RegulationNatureValue/generallyBinding
profil podstawowy	teren zabudowy zagrodowej teren produkcji w gospodarstwach rolnych teren akwakultury i obsługi rybactwa teren komunikacji teren zieleni urządzonej

	teren ogrodów działkowych teren infrastruktury technicznej
profil dodatkowy	teren wielkotowarowej produkcji rolnej teren rolnictwa z zakazem zabudowy teren usług teren zieleni naturalnej teren lasu teren wód
maksymalna nadziemna intensywnosc zabudowy	0.6
maksymalny udzial powierzchni zabudowy	30%
maksymalna wysokosc zabudowy	15.0 m
minimalny udzial powierzchni biologicznie czynnej	30%
geometria	
plan	https://www.gov.pl/zagospodarowanieprzestrzenne/app/AktPlanowaniaPrzestrzennego/PL.ZIPPZP.12074/100106-POG/1POG

strefa planistyczna	PL.ZIPPZP.12074_100106-POG_1POG-529SZ_20260925T120000
identifier	https://www.gov.pl/zagospodarowanieprzestrzenne/app/StrefaPlanistyczna/PL.ZIPPZP.12074/100106-POG/1POG-529SZ/20260925T120000
przestrzen nazw	PL.ZIPPZP.12074/100106-POG
lokalny id	1POG-529SZ
wersja id	20260925T120000
poczatek wersji obiektu	2026-09-25T12:00
nazwa	strefa wielofunkcyjna z zabudową zagrodową
oznaczenie	529SZ
symbol	SZ
obowiazuje od	2024-09-30
obowiazuje do	obecnie
status	w opracowaniu https://inspire.ec.europa.eu/codelist/ProcessStepGeneralValue/elaboration
charakter ustalenia	ogólnie wiążące https://inspire.ec.europa.eu/codelist/RegulationNatureValue/generallyBinding

profil podstawowy	teren zabudowy zagrodowej teren produkcji w gospodarstwach rolnych teren akwakultury i obsługi rybactwa teren komunikacji teren zieleni urządzonej teren ogrodów działkowych teren infrastruktury technicznej
profil dodatkowy	teren wielkotowarowej produkcji rolnej teren rolnictwa z zakazem zabudowy teren usług teren zieleni naturalnej teren lasu teren wód
maksymalna nadziemna intensywnosc zabudowy	0.6
maksymalny udzial powierzchni zabudowy	30%
maksymalna wysokosc zabudowy	15.0 m
minimalny udzial powierzchni biologicznie czynnej	30%
geometria	
plan	https://www.gov.pl/zagospodarowanieprzestrzenne/app/AktPlanowaniaPrzestrzennego/PL.ZIPPZP.12074/100106-POG/1POG

strefa planistyczna	PL.ZIPPZP.12074_100106-POG_1POG-530SZ_20260925T120000
identifier	https://www.gov.pl/zagospodarowanieprzestrzenne/app/StrefaPlanistyczna/PL.ZIPPZP.12074/100106-POG/1POG-530SZ/20260925T120000
przestrzen nazw	PL.ZIPPZP.12074/100106-POG
lokalny id	1POG-530SZ
wersja id	20260925T120000
poczatek wersji obiektu	2026-09-25T12:00
nazwa	strefa wielofunkcyjna z zabudową zagrodową
oznaczenie	530SZ
symbol	SZ
obowiazuje od	2024-09-30
obowiazuje do	obecnie
status	w opracowaniu https://inspire.ec.europa.eu/codelist/ProcessStepGeneralValue

	/elaboration
charakter ustalenia	ogólnie wiążące https://inspire.ec.europa.eu/codelist/RegulationNatureValue/generallyBinding
profil podstawowy	teren zabudowy zagrodowej teren produkcji w gospodarstwach rolnych teren akwakultury i obsługi rybactwa teren komunikacji teren zieleni urządzonej teren ogrodów działkowych teren infrastruktury technicznej
profil dodatkowy	teren wielkotowarowej produkcji rolnej teren rolnictwa z zakazem zabudowy teren usług teren zieleni naturalnej teren lasu teren wód
maksymalna nadziemna intensywnosc zabudowy	0.6
maksymalny udzial powierzchni zabudowy	30%
maksymalna wysokosc zabudowy	15.0 m
minimalny udzial powierzchni biologicznie czynnej	30%
geometria	
plan	https://www.gov.pl/zagospodarowanieprzestrzenne/app/AktPlanowaniaPrzestrzennego/PL.ZIPPZP.12074/100106-POG/1POG

strefa planistyczna	PL.ZIPPZP.12074_100106-POG_1POG-531SZ_20260925T120000
identifier	https://www.gov.pl/zagospodarowanieprzestrzenne/app/StrefaPlanistyczna/PL.ZIPPZP.12074/100106-POG/1POG-531SZ/20260925T120000
przestrzen nazw	PL.ZIPPZP.12074/100106-POG
lokalny id	1POG-531SZ
wersja id	20260925T120000
poczatek wersji obiektu	2026-09-25T12:00
nazwa	strefa wielofunkcyjna z zabudową zagrodową
oznaczenie	531SZ
symbol	SZ

obowiazuje od	2024-09-30
obowiazuje do	obecnie
status	w opracowaniu https://inspire.ec.europa.eu/codelist/ProcessStepGeneralValue/elaboration
charakter ustalenia	ogólnie wiążące https://inspire.ec.europa.eu/codelist/RegulationNatureValue/generallyBinding
profil podstawowy	teren zabudowy zagrodowej teren produkcji w gospodarstwach rolnych teren akwakultury i obsługi rybactwa teren komunikacji teren zieleni urządzonej teren ogrodów działkowych teren infrastruktury technicznej
profil dodatkowy	teren wielkotowarowej produkcji rolnej teren rolnictwa z zakazem zabudowy teren usług teren zieleni naturalnej teren lasu teren wód
maksymalna nadziemna intensywnosc zabudowy	0.6
maksymalny udzial powierzchni zabudowy	30%
maksymalna wysokosc zabudowy	15.0 m
minimalny udzial powierzchni biologicznie czynnej	30%
geometria	
plan	https://www.gov.pl/zagospodarowanieprzestrzenne/app/AktPlanowaniaPrzestrzennego/PL.ZIPPZP.12074/100106-POG/1POG

strefa planistyczna	PL.ZIPPZP.12074_100106-POG_1POG-532SZ_20260925T120000
identifier	https://www.gov.pl/zagospodarowanieprzestrzenne/app/StrefaPlanistyczna/PL.ZIPPZP.12074/100106-POG/1POG-532SZ/20260925T120000
przestrzen nazw	PL.ZIPPZP.12074/100106-POG
lokalny id	1POG-532SZ
wersja id	20260925T120000
poczatek wersji obiektu	2026-09-25T12:00

nazwa	strefa wielofunkcyjna z zabudową zagrodową
oznaczenie	532SZ
symbol	SZ
obowiazuje od	2024-09-30
obowiazuje do	obecnie
status	w opracowaniu https://inspire.ec.europa.eu/codelist/ProcessStepGeneralValue/elaboration
charakter ustalenia	ogólnie wiążące https://inspire.ec.europa.eu/codelist/RegulationNatureValue/generallyBinding
profil podstawowy	teren zabudowy zagrodowej teren produkcji w gospodarstwach rolnych teren akwakultury i obsługi rybactwa teren komunikacji teren zieleni urządzonej teren ogrodów działkowych teren infrastruktury technicznej
profil dodatkowy	teren wielkotowarowej produkcji rolnej teren rolnictwa z zakazem zabudowy teren usług teren zieleni naturalnej teren lasu teren wód
maksymalna nadziemna intensywnosc zabudowy	0.6
maksymalny udzial powierzchni zabudowy	30%
maksymalna wysokosc zabudowy	15.0 m
minimalny udzial powierzchni biologicznie czynnej	30%
geometria	
plan	https://www.gov.pl/zagospodarowanieprzestrzenne/app/AktPlanowaniaPrzestrzennego/PL.ZIPPZP.12074/100106-POG/1POG

strefa planistyczna	PL.ZIPPZP.12074_100106-POG_1POG-533SZ_20260925T120000
identifier	https://www.gov.pl/zagospodarowanieprzestrzenne/app/StrefaPlanistyczna/PL.ZIPPZP.12074/100106-POG/1POG-533SZ/20260925T120000
przestrzen nazw	PL.ZIPPZP.12074/100106-POG

lokalny id	1POG-533SZ
wersja id	20260925T120000
poczatek wersji obiektu	2026-09-25T12:00
nazwa	strefa wielofunkcyjna z zabudową zagrodową
oznaczenie	533SZ
symbol	SZ
obowiazuje od	2024-09-30
obowiazuje do	obecnie
status	w opracowaniu https://inspire.ec.europa.eu/codelist/ProcessStepGeneralValue/elaboration
charakter ustalenia	ogólnie wiążące https://inspire.ec.europa.eu/codelist/RegulationNatureValue/generallyBinding
profil podstawowy	teren zabudowy zagrodowej teren produkcji w gospodarstwach rolnych teren akwakultury i obsługi rybactwa teren komunikacji teren zieleni urządzonej teren ogrodów działkowych teren infrastruktury technicznej
profil dodatkowy	teren wielkotowarowej produkcji rolnej teren rolnictwa z zakazem zabudowy teren usług teren zieleni naturalnej teren lasu teren wód
maksymalna nadziemna intensywnosc zabudowy	0.7
maksymalny udzial powierzchni zabudowy	35%
maksymalna wysokosc zabudowy	15.0 m
minimalny udzial powierzchni biologicznie czynnej	30%
geometria Nie można pobrać podglądu podkładu mapowego. Usługa WMTS jest teraz niedostępna.	
plan	https://www.gov.pl/zagospodarowanieprzestrzenne/app/AktPlanowaniaPrzestrzennego/PL.ZIPPZP.12074/100106-POG/1POG

strefa planistyczna	PL.ZIPPZP.12074_100106-POG_1POG-534SZ_20260925T120000

identifier	https://www.gov.pl/zagospodarowanieprzestrzenne/app/StrefaPlanistyczna/PL.ZIPPZP.12074/100106-POG/1POG-534SZ/20260925T120000
przestrzen nazw	PL.ZIPPZP.12074/100106-POG
lokalny id	1POG-534SZ
wersja id	20260925T120000
poczatek wersji obiektu	2026-09-25T12:00
nazwa	strefa wielofunkcyjna z zabudową zagrodową
oznaczenie	534SZ
symbol	SZ
obowiazuje od	2024-09-30
obowiazuje do	obecnie
status	w opracowaniu https://inspire.ec.europa.eu/codelist/ProcessStepGeneralValue/elaboration
charakter ustalenia	ogólnie wiążące https://inspire.ec.europa.eu/codelist/RegulationNatureValue/generallyBinding
profil podstawowy	teren zabudowy zagrodowej teren produkcji w gospodarstwach rolnych teren akwakultury i obsługi rybactwa teren komunikacji teren zieleni urządzonej teren ogrodów działkowych teren infrastruktury technicznej
profil dodatkowy	teren wielkotowarowej produkcji rolnej teren rolnictwa z zakazem zabudowy teren usług teren zieleni naturalnej teren lasu teren wód
maksymalna nadziemna intensywnosc zabudowy	0.6
maksymalny udzial powierzchni zabudowy	30%
maksymalna wysokosc zabudowy	15.0 m
minimalny udzial powierzchni biologicznie czynnej	30%
geometria	

plan	https://www.gov.pl/zagospodarowanieprzestrzenne/app/AktPlanowaniaPrzestrzennego/PL.ZIPPZP.12074/100106-POG/1POG
strefa planistyczna	PL.ZIPPZP.12074_100106-POG_1POG-535SZ_20260925T120000
identifier	https://www.gov.pl/zagospodarowanieprzestrzenne/app/StrefaPlanistyczna/PL.ZIPPZP.12074/100106-POG/1POG-535SZ/20260925T120000
przestrzen nazw	PL.ZIPPZP.12074/100106-POG
lokalny id	1POG-535SZ
wersja id	20260925T120000
poczatek wersji obiektu	2026-09-25T12:00
nazwa	strefa wielofunkcyjna z zabudową zagrodową
oznaczenie	535SZ
symbol	SZ
obowiazuje od	2024-09-30
obowiazuje do	obecnie
status	w opracowaniu https://inspire.ec.europa.eu/codelist/ProcessStepGeneralValue/elaboration
charakter ustalenia	ogólnie wiążące https://inspire.ec.europa.eu/codelist/RegulationNatureValue/generallyBinding
profil podstawowy	teren zabudowy zagrodowej teren produkcji w gospodarstwach rolnych teren akwakultury i obsługi rybactwa teren komunikacji teren zieleni urządzonej teren ogrodów działkowych teren infrastruktury technicznej
profil dodatkowy	teren wielkotowarowej produkcji rolnej teren rolnictwa z zakazem zabudowy teren usług teren zieleni naturalnej teren lasu teren wód
maksymalna nadziemna intensywnosc zabudowy	0.6
maksymalny udzial powierzchni zabudowy	30%
maksymalna wysokosc zabudowy	15.0 m
minimalny udzial powierzchni biologicznie czynnej	30%
geometria Nie można pobrać podglądu podkładu mapowego. Usługa WMTS jest teraz niedostępna.	

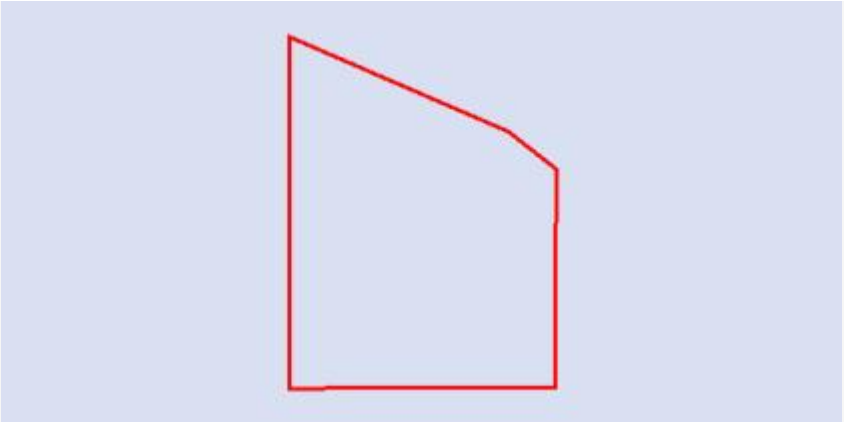

plan	https://www.gov.pl/zagospodarowanieprzestrzenne/app/AktPlanowaniaPrzestrzennego/PL.ZIPPZP.12074/100106-POG/1POG

strefa planistyczna	PL.ZIPPZP.12074_100106-POG_1POG-536SZ_20260925T120000
identifier	https://www.gov.pl/zagospodarowanieprzestrzenne/app/StrefaPlanistyczna/PL.ZIPPZP.12074/100106-POG/1POG-536SZ/20260925T120000
przestrzen nazw	PL.ZIPPZP.12074/100106-POG
lokalny id	1POG-536SZ
wersja id	20260925T120000
poczatek wersji obiektu	2026-09-25T12:00
nazwa	strefa wielofunkcyjna z zabudową zagrodową
oznaczenie	536SZ
symbol	SZ
obowiazuje od	2024-09-30
obowiazuje do	obecnie
status	w opracowaniu https://inspire.ec.europa.eu/codelist/ProcessStepGeneralValue/elaboration
charakter ustalenia	ogólnie wiążące https://inspire.ec.europa.eu/codelist/RegulationNatureValue/generallyBinding
profil podstawowy	teren zabudowy zagrodowej teren produkcji w gospodarstwach rolnych teren akwakultury i obsługi rybactwa teren komunikacji teren zieleni urządzonej teren ogrodów działkowych teren infrastruktury technicznej
profil dodatkowy	teren wielkotowarowej produkcji rolnej teren rolnictwa z zakazem zabudowy teren usług teren zieleni naturalnej teren lasu teren wód
maksymalna nadziemna intensywnosc zabudowy	0.6
maksymalny udzial powierzchni zabudowy	30%

maksymalna wysokosc zabudowy	15.0 m
minimalny udzial powierzchni biologicznie czynnej	30%
geometria	
plan	https://www.gov.pl/zagospodarowanieprzestrzenne/app/AktPlanowaniaPrzestrzennego/PL.ZIPPZP.12074/100106-POG/1POG

strefa planistyczna	PL.ZIPPZP.12074_100106-POG_1POG-537SZ_20260925T120000
identifier	https://www.gov.pl/zagospodarowanieprzestrzenne/app/StrefaPlanistyczna/PL.ZIPPZP.12074/100106-POG/1POG-537SZ/20260925T120000
przestrzen nazw	PL.ZIPPZP.12074/100106-POG
lokalny id	1POG-537SZ
wersja id	20260925T120000
poczatek wersji obiektu	2026-09-25T12:00
nazwa	strefa wielofunkcyjna z zabudową zagrodową
oznaczenie	537SZ
symbol	SZ
obowiazuje od	2024-09-30
obowiazuje do	obecnie
status	w opracowaniu https://inspire.ec.europa.eu/codelist/ProcessStepGeneralValue/elaboration
charakter ustalenia	ogólnie wiążące https://inspire.ec.europa.eu/codelist/RegulationNatureValue/generallyBinding
profil podstawowy	teren zabudowy zagrodowej teren produkcji w gospodarstwach rolnych teren akwakultury i obsługi rybactwa teren komunikacji teren zieleni urządzonej teren ogrodów działkowych teren infrastruktury technicznej
profil dodatkowy	teren wielkotowarowej produkcji rolnej teren rolnictwa z zakazem zabudowy teren usług teren zieleni naturalnej teren lasu teren wód

maksymalna nadziemna intensywnosc zabudowy	0.6
maksymalny udzial powierzchni zabudowy	30%
maksymalna wysokosc zabudowy	15.0 m
minimalny udzial powierzchni biologicznie czynnej	30%
geometria Nie można pobrać podglądu podkładu mapowego. Usługa WMTS jest teraz niedostępna.	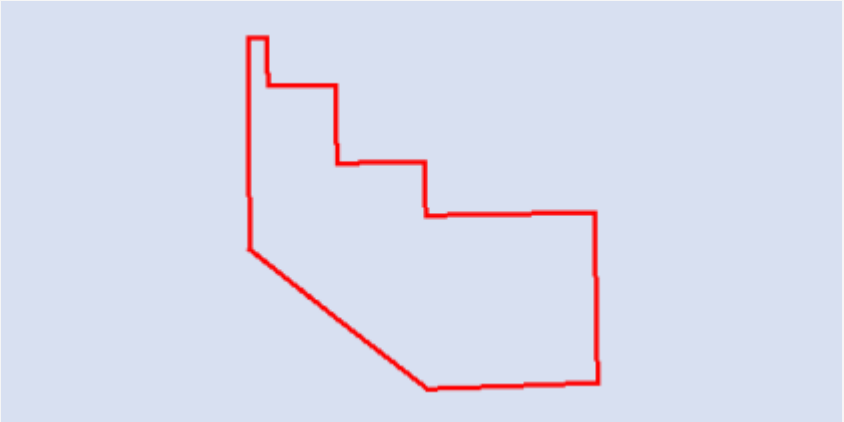
plan	https://www.gov.pl/zagospodarowanieprzestrzenne/app/AktPlanowaniaPrzestrzennego/PL.ZIPPZP.12074/100106-POG/1POG

strefa planistyczna	PL.ZIPPZP.12074_100106-POG_1POG-538SZ_20260925T120000
identifier	https://www.gov.pl/zagospodarowanieprzestrzenne/app/StrefaPlanistyczna/PL.ZIPPZP.12074/100106-POG/1POG-538SZ/20260925T120000
przestrzen nazw	PL.ZIPPZP.12074/100106-POG
lokalny id	1POG-538SZ
wersja id	20260925T120000
poczatek wersji obiektu	2026-09-25T12:00
nazwa	strefa wielofunkcyjna z zabudową zagrodową
oznaczenie	538SZ
symbol	SZ
obowiazuje od	2024-09-30
obowiazuje do	obecnie
status	w opracowaniu https://inspire.ec.europa.eu/codelist/ProcessStepGeneralValue/elaboration
charakter ustalenia	ogólnie wiążące https://inspire.ec.europa.eu/codelist/RegulationNatureValue/generallyBinding
profil podstawowy	teren zabudowy zagrodowej teren produkcji w gospodarstwach rolnych teren akwakultury i obsługi rybactwa teren komunikacji teren zieleni urządzonej teren ogrodów działkowych teren infrastruktury technicznej
profil dodatkowy	teren wielkotowarowej produkcji rolnej teren rolnictwa z zakazem zabudowy

	teren usług teren zieleni naturalnej teren lasu teren wód
maksymalna nadziemna intensywnosc zabudowy	0.6
maksymalny udzial powierzchni zabudowy	30%
maksymalna wysokosc zabudowy	15.0 m
minimalny udzial powierzchni biologicznie czynnej	30%
geometria	
plan	https://www.gov.pl/zagospodarowanieprzestrzenne/app/AktPlanowaniaPrzestrzennego/PL.ZIPPZP.12074/100106-POG/1POG

strefa planistyczna	PL.ZIPPZP.12074_100106-POG_1POG-539SZ_20260925T120000
identifier	https://www.gov.pl/zagospodarowanieprzestrzenne/app/StrefaPlanistyczna/PL.ZIPPZP.12074/100106-POG/1POG-539SZ/20260925T120000
przestrzen nazw	PL.ZIPPZP.12074/100106-POG
lokalny id	1POG-539SZ
wersja id	20260925T120000
poczatek wersji obiektu	2026-09-25T12:00
nazwa	strefa wielofunkcyjna z zabudową zagrodową
oznaczenie	539SZ
symbol	SZ
obowiazuje od	2024-09-30
obowiazuje do	obecnie
status	w opracowaniu https://inspire.ec.europa.eu/codelist/ProcessStepGeneralValue/elaboration
charakter ustalenia	ogólnie wiążące https://inspire.ec.europa.eu/codelist/RegulationNatureValue/generallyBinding
profil podstawowy	teren zabudowy zagrodowej teren produkcji w gospodarstwach rolnych teren akwakultury i obsługi rybactwa teren komunikacji teren zieleni urządzonej

	teren ogrodów działkowych teren infrastruktury technicznej
profil dodatkowy	teren wielkotowarowej produkcji rolnej teren rolnictwa z zakazem zabudowy teren usług teren zieleni naturalnej teren lasu teren wód
maksymalna nadziemna intensywnosc zabudowy	0.6
maksymalny udzial powierzchni zabudowy	30%
maksymalna wysokosc zabudowy	15.0 m
minimalny udzial powierzchni biologicznie czynnej	30%
geometria Nie można pobrać podglądu podkładu mapowego. Usługa WMTS jest teraz niedostępna.	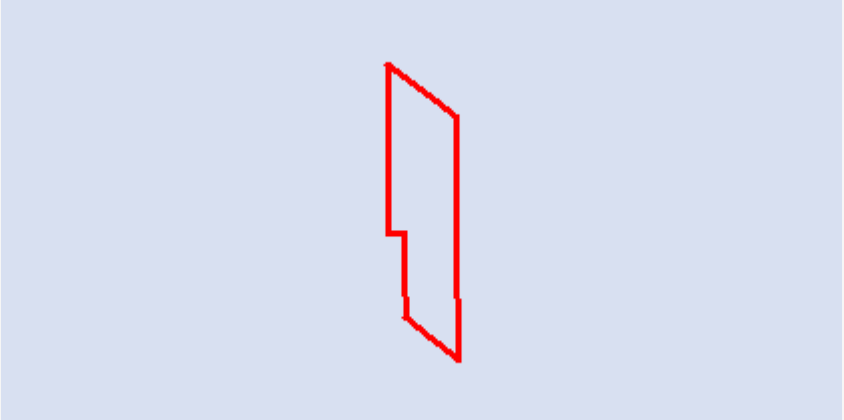
plan	https://www.gov.pl/zagospodarowanieprzestrzenne/app/AktPlanowaniaPrzestrzennego/PL.ZIPPZP.12074/100106-POG/1POG

strefa planistyczna	PL.ZIPPZP.12074_100106-POG_1POG-540SZ_20260925T120000
identifier	https://www.gov.pl/zagospodarowanieprzestrzenne/app/StrefaPlanistyczna/PL.ZIPPZP.12074/100106-POG/1POG-540SZ/20260925T120000
przestrzen nazw	PL.ZIPPZP.12074/100106-POG
lokalny id	1POG-540SZ
wersja id	20260925T120000
poczatek wersji obiektu	2026-09-25T12:00
nazwa	strefa wielofunkcyjna z zabudową zagrodową
oznaczenie	540SZ
symbol	SZ
obowiazuje od	2024-09-30
obowiazuje do	obecnie
status	w opracowaniu https://inspire.ec.europa.eu/codelist/ProcessStepGeneralValue/elaboration
charakter ustalenia	ogólnie wiążące https://inspire.ec.europa.eu/codelist/RegulationNatureValue/generallyBinding

profil podstawowy	teren zabudowy zagrodowej teren produkcji w gospodarstwach rolnych teren akwakultury i obsługi rybactwa teren komunikacji teren zieleni urządzonej teren ogrodów działkowych teren infrastruktury technicznej
profil dodatkowy	teren wielkotowarowej produkcji rolnej teren rolnictwa z zakazem zabudowy teren usług teren zieleni naturalnej teren lasu teren wód
maksymalna nadziemna intensywnosc zabudowy	0.6
maksymalny udzial powierzchni zabudowy	30%
maksymalna wysokosc zabudowy	15.0 m
minimalny udzial powierzchni biologicznie czynnej	30%
geometria Nie można pobrać podglądu podkładu mapowego. Usługa WMTS jest teraz niedostępna.	
plan	https://www.gov.pl/zagospodarowanieprzestrzenne/app/AktPlanowaniaPrzestrzennego/PL.ZIPPZP.12074/100106-POG/1POG

strefa planistyczna	PL.ZIPPZP.12074_100106-POG_1POG-541SZ_20260925T120000
identifier	https://www.gov.pl/zagospodarowanieprzestrzenne/app/StrefaPlanistyczna/PL.ZIPPZP.12074/100106-POG/1POG-541SZ/20260925T120000
przestrzen nazw	PL.ZIPPZP.12074/100106-POG
lokalny id	1POG-541SZ
wersja id	20260925T120000
poczatek wersji obiektu	2026-09-25T12:00
nazwa	strefa wielofunkcyjna z zabudową zagrodową
oznaczenie	541SZ
symbol	SZ
obowiazuje od	2024-09-30
obowiazuje do	obecnie
status	w opracowaniu https://inspire.ec.europa.eu/codelist/ProcessStepGeneralValue

	/elaboration
charakter ustalenia	ogólnie wiążące https://inspire.ec.europa.eu/codelist/RegulationNatureValue/generallyBinding
profil podstawowy	teren zabudowy zagrodowej teren produkcji w gospodarstwach rolnych teren akwakultury i obsługi rybactwa teren komunikacji teren zieleni urządzonej teren ogrodów działkowych teren infrastruktury technicznej
profil dodatkowy	teren wielkotowarowej produkcji rolnej teren rolnictwa z zakazem zabudowy teren usług teren zieleni naturalnej teren lasu teren wód
maksymalna nadziemna intensywnosc zabudowy	0.6
maksymalny udzial powierzchni zabudowy	30%
maksymalna wysokosc zabudowy	15.0 m
minimalny udzial powierzchni biologicznie czynnej	30%
geometria	
plan	https://www.gov.pl/zagospodarowanieprzestrzenne/app/AktPlanowaniaPrzestrzennego/PL.ZIPPZP.12074/100106-POG/1POG

strefa planistyczna	PL.ZIPPZP.12074_100106-POG_1POG-542SZ_20260925T120000
identifier	https://www.gov.pl/zagospodarowanieprzestrzenne/app/StrefaPlanistyczna/PL.ZIPPZP.12074/100106-POG/1POG-542SZ/20260925T120000
przestrzen nazw	PL.ZIPPZP.12074/100106-POG
lokalny id	1POG-542SZ
wersja id	20260925T120000
poczatek wersji obiektu	2026-09-25T12:00
nazwa	strefa wielofunkcyjna z zabudową zagrodową
oznaczenie	542SZ
symbol	SZ

obowiazuje od	2024-09-30
obowiazuje do	obecnie
status	w opracowaniu https://inspire.ec.europa.eu/codelist/ProcessStepGeneralValue/elaboration
charakter ustalenia	ogólnie wiążące https://inspire.ec.europa.eu/codelist/RegulationNatureValue/generallyBinding
profil podstawowy	teren zabudowy zagrodowej teren produkcji w gospodarstwach rolnych teren akwakultury i obsługi rybactwa teren komunikacji teren zieleni urządzonej teren ogrodów działkowych teren infrastruktury technicznej
profil dodatkowy	teren wielkotowarowej produkcji rolnej teren rolnictwa z zakazem zabudowy teren usług teren zieleni naturalnej teren lasu teren wód
maksymalna nadziemna intensywnosc zabudowy	0.6
maksymalny udzial powierzchni zabudowy	30%
maksymalna wysokosc zabudowy	15.0 m
minimalny udzial powierzchni biologicznie czynnej	30%
geometria	
plan	https://www.gov.pl/zagospodarowanieprzestrzenne/app/AktPlanowaniaPrzestrzennego/PL.ZIPPZP.12074/100106-POG/1POG

strefa planistyczna	PL.ZIPPZP.12074_100106-POG_1POG-543SZ_20260925T120000
identifier	https://www.gov.pl/zagospodarowanieprzestrzenne/app/StrefaPlanistyczna/PL.ZIPPZP.12074/100106-POG/1POG-543SZ/20260925T120000
przestrzen nazw	PL.ZIPPZP.12074/100106-POG
lokalny id	1POG-543SZ
wersja id	20260925T120000
poczatek wersji obiektu	2026-09-25T12:00

nazwa	strefa wielofunkcyjna z zabudową zagrodową
oznaczenie	543SZ
symbol	SZ
obowiazuje od	2024-09-30
obowiazuje do	obecnie
status	w opracowaniu https://inspire.ec.europa.eu/codelist/ProcessStepGeneralValue/elaboration
charakter ustalenia	ogólnie wiążące https://inspire.ec.europa.eu/codelist/RegulationNatureValue/generallyBinding
profil podstawowy	teren zabudowy zagrodowej teren produkcji w gospodarstwach rolnych teren akwakultury i obsługi rybactwa teren komunikacji teren zieleni urządzonej teren ogrodów działkowych teren infrastruktury technicznej
profil dodatkowy	teren wielkotowarowej produkcji rolnej teren rolnictwa z zakazem zabudowy teren usług teren zieleni naturalnej teren lasu teren wód
maksymalna nadziemna intensywnosc zabudowy	0.6
maksymalny udzial powierzchni zabudowy	30%
maksymalna wysokosc zabudowy	15.0 m
minimalny udzial powierzchni biologicznie czynnej	30%
geometria	
plan	https://www.gov.pl/zagospodarowanieprzestrzenne/app/AktPlanowaniaPrzestrzennego/PL.ZIPPZP.12074/100106-POG/1POG

strefa planistyczna	PL.ZIPPZP.12074_100106-POG_1POG-544SZ_20260925T120000
identifier	https://www.gov.pl/zagospodarowanieprzestrzenne/app/StrefaPlanistyczna/PL.ZIPPZP.12074/100106-POG/1POG-544SZ/20260925T120000
przestrzen nazw	PL.ZIPPZP.12074/100106-POG

lokalny id	1POG-544SZ
wersja id	20260925T120000
poczatek wersji obiektu	2026-09-25T12:00
nazwa	strefa wielofunkcyjna z zabudową zagrodową
oznaczenie	544SZ
symbol	SZ
obowiazuje od	2024-09-30
obowiazuje do	obecnie
status	w opracowaniu https://inspire.ec.europa.eu/codelist/ProcessStepGeneralValue/elaboration
charakter ustalenia	ogólnie wiążące https://inspire.ec.europa.eu/codelist/RegulationNatureValue/generallyBinding
profil podstawowy	teren zabudowy zagrodowej teren produkcji w gospodarstwach rolnych teren akwakultury i obsługi rybactwa teren komunikacji teren zieleni urządzonej teren ogrodów działkowych teren infrastruktury technicznej
profil dodatkowy	teren wielkotowarowej produkcji rolnej teren rolnictwa z zakazem zabudowy teren usług teren zieleni naturalnej teren lasu teren wód
maksymalna nadziemna intensywnosc zabudowy	0.6
maksymalny udzial powierzchni zabudowy	30%
maksymalna wysokosc zabudowy	15.0 m
minimalny udzial powierzchni biologicznie czynnej	30%
geometria	
plan	https://www.gov.pl/zagospodarowanieprzestrzenne/app/AktPlanowaniaPrzestrzennego/PL.ZIPPZP.12074/100106-POG/1POG

strefa planistyczna	PL.ZIPPZP.12074_100106-POG_1POG-545SZ_20260925T120000

identifier	https://www.gov.pl/zagospodarowanieprzestrzenne/app/StrefaPlanistyczna/PL.ZIPPZP.12074/100106-POG/1POG-545SZ/20260925T120000
przestrzen nazw	PL.ZIPPZP.12074/100106-POG
lokalny id	1POG-545SZ
wersja id	20260925T120000
poczatek wersji obiektu	2026-09-25T12:00
nazwa	strefa wielofunkcyjna z zabudową zagrodową
oznaczenie	545SZ
symbol	SZ
obowiazuje od	2024-09-30
obowiazuje do	obecnie
status	w opracowaniu https://inspire.ec.europa.eu/codelist/ProcessStepGeneralValue/elaboration
charakter ustalenia	ogólnie wiążące https://inspire.ec.europa.eu/codelist/RegulationNatureValue/generallyBinding
profil podstawowy	teren zabudowy zagrodowej teren produkcji w gospodarstwach rolnych teren akwakultury i obsługi rybactwa teren komunikacji teren zieleni urządzonej teren ogrodów działkowych teren infrastruktury technicznej
profil dodatkowy	teren wielkotowarowej produkcji rolnej teren rolnictwa z zakazem zabudowy teren usług teren zieleni naturalnej teren lasu teren wód
maksymalna nadziemna intensywnosc zabudowy	0.6
maksymalny udzial powierzchni zabudowy	30%
maksymalna wysokosc zabudowy	15.0 m
minimalny udzial powierzchni biologicznie czynnej	30%
geometria	

plan	https://www.gov.pl/zagospodarowanieprzestrzenne/app/AktPlanowaniaPrzestrzennego/PL.ZIPPZP.12074/100106-POG/1POG
strefa planistyczna	PL.ZIPPZP.12074_100106-POG_1POG-546SZ_20260925T120000
identifier	https://www.gov.pl/zagospodarowanieprzestrzenne/app/StrefaPlanistyczna/PL.ZIPPZP.12074/100106-POG/1POG-546SZ/20260925T120000
przestrzen nazw	PL.ZIPPZP.12074/100106-POG
lokalny id	1POG-546SZ
wersja id	20260925T120000
poczatek wersji obiektu	2026-09-25T12:00
nazwa	strefa wielofunkcyjna z zabudową zagrodową
oznaczenie	546SZ
symbol	SZ
obowiazuje od	2024-09-30
obowiazuje do	obecnie
status	w opracowaniu https://inspire.ec.europa.eu/codelist/ProcessStepGeneralValue/elaboration
charakter ustalenia	ogólnie wiążące https://inspire.ec.europa.eu/codelist/RegulationNatureValue/generallyBinding
profil podstawowy	teren zabudowy zagrodowej teren produkcji w gospodarstwach rolnych teren akwakultury i obsługi rybactwa teren komunikacji teren zieleni urządzonej teren ogrodów działkowych teren infrastruktury technicznej
profil dodatkowy	teren wielkotowarowej produkcji rolnej teren rolnictwa z zakazem zabudowy teren usług teren zieleni naturalnej teren lasu teren wód
maksymalna nadziemna intensywnosc zabudowy	0.6
maksymalny udzial powierzchni zabudowy	30%
maksymalna wysokosc zabudowy	15.0 m
minimalny udzial powierzchni biologicznie czynnej	30%
geometria	

plan	https://www.gov.pl/zagospodarowanieprzestrzenne/app/AktPlanowaniaPrzestrzennego/PL.ZIPPZP.12074/100106-POG/1POG
strefa planistyczna	PL.ZIPPZP.12074_100106-POG_1POG-547SZ_20260925T120000
identifier	https://www.gov.pl/zagospodarowanieprzestrzenne/app/StrefaPlanistyczna/PL.ZIPPZP.12074/100106-POG/1POG-547SZ/20260925T120000
przestrzen nazw	PL.ZIPPZP.12074/100106-POG
lokalny id	1POG-547SZ
wersja id	20260925T120000
poczatek wersji obiektu	2026-09-25T12:00
nazwa	strefa wielofunkcyjna z zabudową zagrodową
oznaczenie	547SZ
symbol	SZ
obowiazuje od	2024-09-30
obowiazuje do	obecnie
status	w opracowaniu https://inspire.ec.europa.eu/codelist/ProcessStepGeneralValue/elaboration
charakter ustalenia	ogólnie wiążące https://inspire.ec.europa.eu/codelist/RegulationNatureValue/generallyBinding
profil podstawowy	teren zabudowy zagrodowej teren produkcji w gospodarstwach rolnych teren akwakultury i obsługi rybactwa teren komunikacji teren zieleni urządzonej teren ogrodów działkowych teren infrastruktury technicznej
profil dodatkowy	teren wielkotowarowej produkcji rolnej teren rolnictwa z zakazem zabudowy teren usług teren zieleni naturalnej teren lasu teren wód
maksymalna nadziemna intensywnosc zabudowy	0.6
maksymalny udzial powierzchni zabudowy	30%

maksymalna wysokosc zabudowy	15.0 m
minimalny udzial powierzchni biologicznie czynnej	30%
geometria	
plan	https://www.gov.pl/zagospodarowanieprzestrzenne/app/AktPlanowaniaPrzestrzennego/PL.ZIPPZP.12074/100106-POG/1POG

strefa planistyczna	PL.ZIPPZP.12074_100106-POG_1POG-548SZ_20260925T120000
identifier	https://www.gov.pl/zagospodarowanieprzestrzenne/app/StrefaPlanistyczna/PL.ZIPPZP.12074/100106-POG/1POG-548SZ/20260925T120000
przestrzen nazw	PL.ZIPPZP.12074/100106-POG
lokalny id	1POG-548SZ
wersja id	20260925T120000
poczatek wersji obiektu	2026-09-25T12:00
nazwa	strefa wielofunkcyjna z zabudową zagrodową
oznaczenie	548SZ
symbol	SZ
obowiazuje od	2024-09-30
obowiazuje do	obecnie
status	w opracowaniu https://inspire.ec.europa.eu/codelist/ProcessStepGeneralValue/elaboration
charakter ustalenia	ogólnie wiążące https://inspire.ec.europa.eu/codelist/RegulationNatureValue/generallyBinding
profil podstawowy	teren zabudowy zagrodowej teren produkcji w gospodarstwach rolnych teren akwakultury i obsługi rybactwa teren komunikacji teren zieleni urządzonej teren ogrodów działkowych teren infrastruktury technicznej
profil dodatkowy	teren wielkotowarowej produkcji rolnej teren rolnictwa z zakazem zabudowy teren usług teren zieleni naturalnej teren lasu teren wód

maksymalna nadziemna intensywnosc zabudowy	0.6
maksymalny udzial powierzchni zabudowy	30%
maksymalna wysokosc zabudowy	15.0 m
minimalny udzial powierzchni biologicznie czynnej	30%
geometria	
plan	https://www.gov.pl/zagospodarowanieprzestrzenne/app/AktPlanowaniaPrzestrzennego/PL.ZIPPZP.12074/100106-POG/1POG

strefa planistyczna	PL.ZIPPZP.12074_100106-POG_1POG-549SZ_20260925T120000
identifier	https://www.gov.pl/zagospodarowanieprzestrzenne/app/StrefaPlanistyczna/PL.ZIPPZP.12074/100106-POG/1POG-549SZ/20260925T120000
przestrzen nazw	PL.ZIPPZP.12074/100106-POG
lokalny id	1POG-549SZ
wersja id	20260925T120000
poczatek wersji obiektu	2026-09-25T12:00
nazwa	strefa wielofunkcyjna z zabudową zagrodową
oznaczenie	549SZ
symbol	SZ
obowiazuje od	2024-09-30
obowiazuje do	obecnie
status	w opracowaniu https://inspire.ec.europa.eu/codelist/ProcessStepGeneralValue/elaboration
charakter ustalenia	ogólnie wiążące https://inspire.ec.europa.eu/codelist/RegulationNatureValue/generallyBinding
profil podstawowy	teren zabudowy zagrodowej teren produkcji w gospodarstwach rolnych teren akwakultury i obsługi rybactwa teren komunikacji teren zieleni urządzonej teren ogrodów działkowych teren infrastruktury technicznej
profil dodatkowy	teren wielkotowarowej produkcji rolnej teren rolnictwa z zakazem zabudowy

	teren usług teren zieleni naturalnej teren lasu teren wód
maksymalna nadziemna intensywnosc zabudowy	0.6
maksymalny udzial powierzchni zabudowy	30%
maksymalna wysokosc zabudowy	15.0 m
minimalny udzial powierzchni biologicznie czynnej	30%
geometria	
plan	https://www.gov.pl/zagospodarowanieprzestrzenne/app/AktPlanowaniaPrzestrzennego/PL.ZIPPZP.12074/100106-POG/1POG

strefa planistyczna	PL.ZIPPZP.12074_100106-POG_1POG-550SZ_20260925T120000
identifier	https://www.gov.pl/zagospodarowanieprzestrzenne/app/StrefaPlanistyczna/PL.ZIPPZP.12074/100106-POG/1POG-550SZ/20260925T120000
przestrzen nazw	PL.ZIPPZP.12074/100106-POG
lokalny id	1POG-550SZ
wersja id	20260925T120000
poczatek wersji obiektu	2026-09-25T12:00
nazwa	strefa wielofunkcyjna z zabudową zagrodową
oznaczenie	550SZ
symbol	SZ
obowiazuje od	2024-09-30
obowiazuje do	obecnie
status	w opracowaniu https://inspire.ec.europa.eu/codelist/ProcessStepGeneralValue/elaboration
charakter ustalenia	ogólnie wiążące https://inspire.ec.europa.eu/codelist/RegulationNatureValue/generallyBinding
profil podstawowy	teren zabudowy zagrodowej teren produkcji w gospodarstwach rolnych teren akwakultury i obsługi rybactwa teren komunikacji teren zieleni urządzonej

	teren ogrodów działkowych teren infrastruktury technicznej
profil dodatkowy	teren wielkotowarowej produkcji rolnej teren rolnictwa z zakazem zabudowy teren usług teren zieleni naturalnej teren lasu teren wód
maksymalna nadziemna intensywnosc zabudowy	0.6
maksymalny udzial powierzchni zabudowy	30%
maksymalna wysokosc zabudowy	15.0 m
minimalny udzial powierzchni biologicznie czynnej	30%
geometria	
plan	https://www.gov.pl/zagospodarowanieprzestrzenne/app/AktPlanowaniaPrzestrzennego/PL.ZIPPZP.12074/100106-POG/1POG

strefa planistyczna	PL.ZIPPZP.12074_100106-POG_1POG-551SZ_20260925T120000
identifier	https://www.gov.pl/zagospodarowanieprzestrzenne/app/StrefaPlanistyczna/PL.ZIPPZP.12074/100106-POG/1POG-551SZ/20260925T120000
przestrzen nazw	PL.ZIPPZP.12074/100106-POG
lokalny id	1POG-551SZ
wersja id	20260925T120000
poczatek wersji obiektu	2026-09-25T12:00
nazwa	strefa wielofunkcyjna z zabudową zagrodową
oznaczenie	551SZ
symbol	SZ
obowiazuje od	2024-09-30
obowiazuje do	obecnie
status	w opracowaniu https://inspire.ec.europa.eu/codelist/ProcessStepGeneralValue/elaboration
charakter ustalenia	ogólnie wiążące https://inspire.ec.europa.eu/codelist/RegulationNatureValue/generallyBinding

profil podstawowy	teren zabudowy zagrodowej teren produkcji w gospodarstwach rolnych teren akwakultury i obsługi rybactwa teren komunikacji teren zieleni urządzonej teren ogrodów działkowych teren infrastruktury technicznej
profil dodatkowy	teren wielkotowarowej produkcji rolnej teren rolnictwa z zakazem zabudowy teren usług teren zieleni naturalnej teren lasu teren wód
maksymalna nadziemna intensywnosc zabudowy	0.6
maksymalny udzial powierzchni zabudowy	30%
maksymalna wysokosc zabudowy	15.0 m
minimalny udzial powierzchni biologicznie czynnej	30%
geometria Nie można pobrać podglądu podkładu mapowego. Usługa WMTS jest teraz niedostępna.	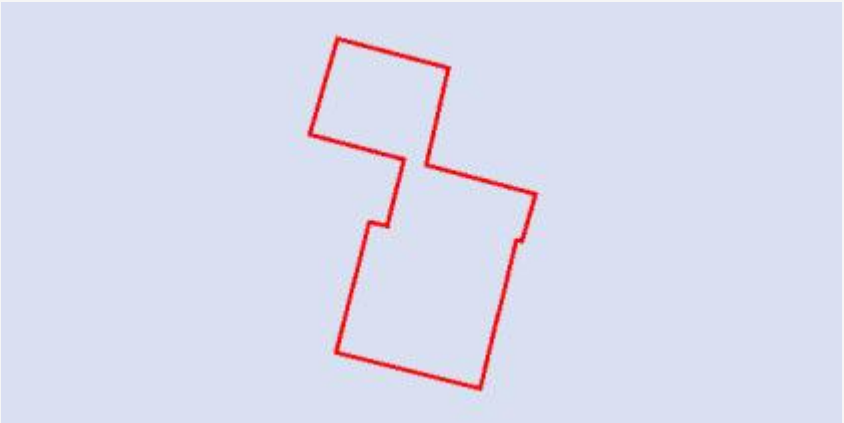
plan	https://www.gov.pl/zagospodarowanieprzestrzenne/app/AktPlanowaniaPrzestrzennego/PL.ZIPPZP.12074/100106-POG/1POG

strefa planistyczna	PL.ZIPPZP.12074_100106-POG_1POG-552SZ_20260925T120000
identifier	https://www.gov.pl/zagospodarowanieprzestrzenne/app/StrefaPlanistyczna/PL.ZIPPZP.12074/100106-POG/1POG-552SZ/20260925T120000
przestrzen nazw	PL.ZIPPZP.12074/100106-POG
lokalny id	1POG-552SZ
wersja id	20260925T120000
poczatek wersji obiektu	2026-09-25T12:00
nazwa	strefa wielofunkcyjna z zabudową zagrodową
oznaczenie	552SZ
symbol	SZ
obowiazuje od	2024-09-30
obowiazuje do	obecnie
status	w opracowaniu https://inspire.ec.europa.eu/codelist/ProcessStepGeneralValue

	/elaboration
charakter ustalenia	ogólnie wiążące https://inspire.ec.europa.eu/codelist/RegulationNatureValue/generallyBinding
profil podstawowy	teren zabudowy zagrodowej teren produkcji w gospodarstwach rolnych teren akwakultury i obsługi rybactwa teren komunikacji teren zieleni urządzonej teren ogrodów działkowych teren infrastruktury technicznej
profil dodatkowy	teren wielkotowarowej produkcji rolnej teren rolnictwa z zakazem zabudowy teren usług teren zieleni naturalnej teren lasu teren wód
maksymalna nadziemna intensywnosc zabudowy	0.6
maksymalny udzial powierzchni zabudowy	30%
maksymalna wysokosc zabudowy	15.0 m
minimalny udzial powierzchni biologicznie czynnej	30%
geometria	
plan	https://www.gov.pl/zagospodarowanieprzestrzenne/app/AktPlanowaniaPrzestrzennego/PL.ZIPPZP.12074/100106-POG/1POG

strefa planistyczna	PL.ZIPPZP.12074_100106-POG_1POG-553SZ_20260925T120000
identifier	https://www.gov.pl/zagospodarowanieprzestrzenne/app/StrefaPlanistyczna/PL.ZIPPZP.12074/100106-POG/1POG-553SZ/20260925T120000
przestrzen nazw	PL.ZIPPZP.12074/100106-POG
lokalny id	1POG-553SZ
wersja id	20260925T120000
poczatek wersji obiektu	2026-09-25T12:00
nazwa	strefa wielofunkcyjna z zabudową zagrodową
oznaczenie	553SZ
symbol	SZ

obowiazuje od	2024-09-30
obowiazuje do	obecnie
status	w opracowaniu https://inspire.ec.europa.eu/codelist/ProcessStepGeneralValue/elaboration
charakter ustalenia	ogólnie wiążące https://inspire.ec.europa.eu/codelist/RegulationNatureValue/generallyBinding
profil podstawowy	teren zabudowy zagrodowej teren produkcji w gospodarstwach rolnych teren akwakultury i obsługi rybactwa teren komunikacji teren zieleni urządzonej teren ogrodów działkowych teren infrastruktury technicznej
profil dodatkowy	teren wielkotowarowej produkcji rolnej teren rolnictwa z zakazem zabudowy teren usług teren zieleni naturalnej teren lasu teren wód
maksymalna nadziemna intensywnosc zabudowy	0.6
maksymalny udzial powierzchni zabudowy	30%
maksymalna wysokosc zabudowy	15.0 m
minimalny udzial powierzchni biologicznie czynnej	30%
geometria	
plan	https://www.gov.pl/zagospodarowanieprzestrzenne/app/AktPlanowaniaPrzestrzennego/PL.ZIPPZP.12074/100106-POG/1POG

strefa planistyczna	PL.ZIPPZP.12074_100106-POG_1POG-554SZ_20260925T120000
identifier	https://www.gov.pl/zagospodarowanieprzestrzenne/app/StrefaPlanistyczna/PL.ZIPPZP.12074/100106-POG/1POG-554SZ/20260925T120000
przestrzen nazw	PL.ZIPPZP.12074/100106-POG
lokalny id	1POG-554SZ
wersja id	20260925T120000
poczatek wersji obiektu	2026-09-25T12:00

nazwa	strefa wielofunkcyjna z zabudową zagrodową
oznaczenie	554SZ
symbol	SZ
obowiazuje od	2024-09-30
obowiazuje do	obecnie
status	w opracowaniu https://inspire.ec.europa.eu/codelist/ProcessStepGeneralValue/elaboration
charakter ustalenia	ogólnie wiążące https://inspire.ec.europa.eu/codelist/RegulationNatureValue/generallyBinding
profil podstawowy	teren zabudowy zagrodowej teren produkcji w gospodarstwach rolnych teren akwakultury i obsługi rybactwa teren komunikacji teren zieleni urządzonej teren ogrodów działkowych teren infrastruktury technicznej
profil dodatkowy	teren wielkotowarowej produkcji rolnej teren rolnictwa z zakazem zabudowy teren usług teren zieleni naturalnej teren lasu teren wód
maksymalna nadziemna intensywnosc zabudowy	0.6
maksymalny udzial powierzchni zabudowy	30%
maksymalna wysokosc zabudowy	15.0 m
minimalny udzial powierzchni biologicznie czynnej	30%
geometria	
plan	https://www.gov.pl/zagospodarowanieprzestrzenne/app/AktPlanowaniaPrzestrzennego/PL.ZIPPZP.12074/100106-POG/1POG

strefa planistyczna	PL.ZIPPZP.12074_100106-POG_1POG-555SZ_20260925T120000
identifier	https://www.gov.pl/zagospodarowanieprzestrzenne/app/StrefaPlanistyczna/PL.ZIPPZP.12074/100106-POG/1POG-555SZ/20260925T120000
przestrzen nazw	PL.ZIPPZP.12074/100106-POG

lokalny id	1POG-555SZ
wersja id	20260925T120000
poczatek wersji obiektu	2026-09-25T12:00
nazwa	strefa wielofunkcyjna z zabudową zagrodową
oznaczenie	555SZ
symbol	SZ
obowiazuje od	2024-09-30
obowiazuje do	obecnie
status	w opracowaniu https://inspire.ec.europa.eu/codelist/ProcessStepGeneralValue/elaboration
charakter ustalenia	ogólnie wiążące https://inspire.ec.europa.eu/codelist/RegulationNatureValue/generallyBinding
profil podstawowy	teren zabudowy zagrodowej teren produkcji w gospodarstwach rolnych teren akwakultury i obsługi rybactwa teren komunikacji teren zieleni urządzonej teren ogrodów działkowych teren infrastruktury technicznej
profil dodatkowy	teren wielkotowarowej produkcji rolnej teren rolnictwa z zakazem zabudowy teren usług teren zieleni naturalnej teren lasu teren wód
maksymalna nadziemna intensywnosc zabudowy	0.6
maksymalny udzial powierzchni zabudowy	30%
maksymalna wysokosc zabudowy	15.0 m
minimalny udzial powierzchni biologicznie czynnej	30%
geometria	
plan	https://www.gov.pl/zagospodarowanieprzestrzenne/app/AktPlanowaniaPrzestrzennego/PL.ZIPPZP.12074/100106-POG/1POG

strefa planistyczna	PL.ZIPPZP.12074_100106-POG_1POG-556SZ_20260925T120000

identifier	https://www.gov.pl/zagospodarowanieprzestrzenne/app/StrefaPlanistyczna/PL.ZIPPZP.12074/100106-POG/1POG-556SZ/20260925T120000
przestrzen nazw	PL.ZIPPZP.12074/100106-POG
lokalny id	1POG-556SZ
wersja id	20260925T120000
poczatek wersji obiektu	2026-09-25T12:00
nazwa	strefa wielofunkcyjna z zabudową zagrodową
oznaczenie	556SZ
symbol	SZ
obowiazuje od	2024-09-30
obowiazuje do	obecnie
status	w opracowaniu https://inspire.ec.europa.eu/codelist/ProcessStepGeneralValue/elaboration
charakter ustalenia	ogólnie wiążące https://inspire.ec.europa.eu/codelist/RegulationNatureValue/generallyBinding
profil podstawowy	teren zabudowy zagrodowej teren produkcji w gospodarstwach rolnych teren akwakultury i obsługi rybactwa teren komunikacji teren zieleni urządzonej teren ogrodów działkowych teren infrastruktury technicznej
profil dodatkowy	teren wielkotowarowej produkcji rolnej teren rolnictwa z zakazem zabudowy teren usług teren zieleni naturalnej teren lasu teren wód
maksymalna nadziemna intensywnosc zabudowy	0.6
maksymalny udzial powierzchni zabudowy	30%
maksymalna wysokosc zabudowy	15.0 m
minimalny udzial powierzchni biologicznie czynnej	30%
geometria	

plan	https://www.gov.pl/zagospodarowanieprzestrzenne/app/AktPlanowaniaPrzestrzennego/PL.ZIPPZP.12074/100106-POG/1POG
strefa planistyczna	PL.ZIPPZP.12074_100106-POG_1POG-557SZ_20260925T120000
identifier	https://www.gov.pl/zagospodarowanieprzestrzenne/app/StrefaPlanistyczna/PL.ZIPPZP.12074/100106-POG/1POG-557SZ/20260925T120000
przestrzen nazw	PL.ZIPPZP.12074/100106-POG
lokalny id	1POG-557SZ
wersja id	20260925T120000
poczatek wersji obiektu	2026-09-25T12:00
nazwa	strefa wielofunkcyjna z zabudową zagrodową
oznaczenie	557SZ
symbol	SZ
obowiazuje od	2024-09-30
obowiazuje do	obecnie
status	w opracowaniu https://inspire.ec.europa.eu/codelist/ProcessStepGeneralValue/elaboration
charakter ustalenia	ogólnie wiążące https://inspire.ec.europa.eu/codelist/RegulationNatureValue/generallyBinding
profil podstawowy	teren zabudowy zagrodowej teren produkcji w gospodarstwach rolnych teren akwakultury i obsługi rybactwa teren komunikacji teren zieleni urządzonej teren ogrodów działkowych teren infrastruktury technicznej
profil dodatkowy	teren wielkotowarowej produkcji rolnej teren rolnictwa z zakazem zabudowy teren usług teren zieleni naturalnej teren lasu teren wód
maksymalna nadziemna intensywnosc zabudowy	0.6
maksymalny udzial powierzchni zabudowy	30%
maksymalna wysokosc zabudowy	15.0 m
minimalny udzial powierzchni biologicznie czynnej	30%
geometria	

plan	https://www.gov.pl/zagospodarowanieprzestrzenne/app/AktPlanowaniaPrzestrzennego/PL.ZIPPZP.12074/100106-POG/1POG

strefa planistyczna	PL.ZIPPZP.12074_100106-POG_1POG-558SZ_20260925T120000
identifier	https://www.gov.pl/zagospodarowanieprzestrzenne/app/StrefaPlanistyczna/PL.ZIPPZP.12074/100106-POG/1POG-558SZ/20260925T120000
przestrzen nazw	PL.ZIPPZP.12074/100106-POG
lokalny id	1POG-558SZ
wersja id	20260925T120000
poczatek wersji obiektu	2026-09-25T12:00
nazwa	strefa wielofunkcyjna z zabudową zagrodową
oznaczenie	558SZ
symbol	SZ
obowiazuje od	2024-09-30
obowiazuje do	obecnie
status	w opracowaniu https://inspire.ec.europa.eu/codelist/ProcessStepGeneralValue/elaboration
charakter ustalenia	ogólnie wiążące https://inspire.ec.europa.eu/codelist/RegulationNatureValue/generallyBinding
profil podstawowy	teren zabudowy zagrodowej teren produkcji w gospodarstwach rolnych teren akwakultury i obsługi rybactwa teren komunikacji teren zieleni urządzonej teren ogrodów działkowych teren infrastruktury technicznej
profil dodatkowy	teren wielkotowarowej produkcji rolnej teren rolnictwa z zakazem zabudowy teren usług teren zieleni naturalnej teren lasu teren wód
maksymalna nadziemna intensywnosc zabudowy	0.6
maksymalny udzial powierzchni zabudowy	30%

maksymalna wysokosc zabudowy	15.0 m
minimalny udzial powierzchni biologicznie czynnej	30%
geometria Nie można pobrać podglądu podkładu mapowego. Usługa WMTS jest teraz niedostępna.	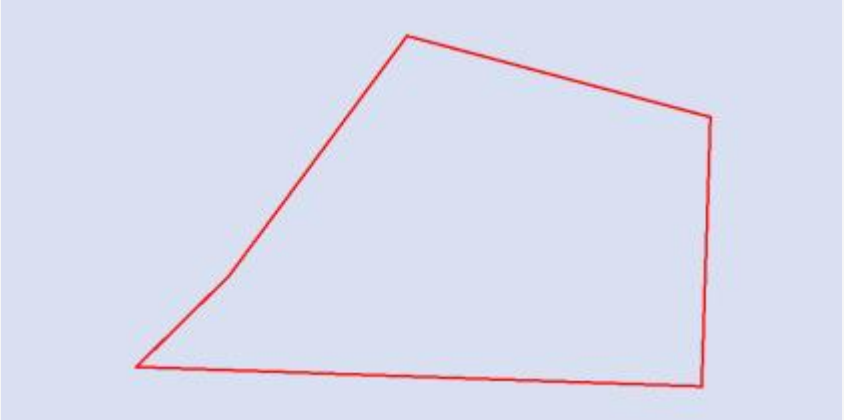
plan	https://www.gov.pl/zagospodarowanieprzestrzenne/app/AktPlanowaniaPrzestrzennego/PL.ZIPPZP.12074/100106-POG/1POG

strefa planistyczna	PL.ZIPPZP.12074_100106-POG_1POG-559SZ_20260925T120000
identifier	https://www.gov.pl/zagospodarowanieprzestrzenne/app/StrefaPlanistyczna/PL.ZIPPZP.12074/100106-POG/1POG-559SZ/20260925T120000
przestrzen nazw	PL.ZIPPZP.12074/100106-POG
lokalny id	1POG-559SZ
wersja id	20260925T120000
poczatek wersji obiektu	2026-09-25T12:00
nazwa	strefa wielofunkcyjna z zabudową zagrodową
oznaczenie	559SZ
symbol	SZ
obowiazuje od	2024-09-30
obowiazuje do	obecnie
status	w opracowaniu https://inspire.ec.europa.eu/codelist/ProcessStepGeneralValue/elaboration
charakter ustalenia	ogólnie wiążące https://inspire.ec.europa.eu/codelist/RegulationNatureValue/generallyBinding
profil podstawowy	teren zabudowy zagrodowej teren produkcji w gospodarstwach rolnych teren akwakultury i obsługi rybactwa teren komunikacji teren zieleni urządzonej teren ogrodów działkowych teren infrastruktury technicznej
profil dodatkowy	teren wielkotowarowej produkcji rolnej teren rolnictwa z zakazem zabudowy teren usług teren zieleni naturalnej teren lasu teren wód

maksymalna nadziemna intensywnosc zabudowy	0.6
maksymalny udzial powierzchni zabudowy	30%
maksymalna wysokosc zabudowy	15.0 m
minimalny udzial powierzchni biologicznie czynnej	30%
geometria Nie można pobrać podglądu podkładu mapowego. Usługa WMTS jest teraz niedostępna.	
plan	https://www.gov.pl/zagospodarowanieprzestrzenne/app/AktPlanowaniaPrzestrzennego/PL.ZIPPZP.12074/100106-POG/1POG

strefa planistyczna	PL.ZIPPZP.12074_100106-POG_1POG-560SZ_20260925T120000
identifier	https://www.gov.pl/zagospodarowanieprzestrzenne/app/StrefaPlanistyczna/PL.ZIPPZP.12074/100106-POG/1POG-560SZ/20260925T120000
przestrzen nazw	PL.ZIPPZP.12074/100106-POG
lokalny id	1POG-560SZ
wersja id	20260925T120000
poczatek wersji obiektu	2026-09-25T12:00
nazwa	strefa wielofunkcyjna z zabudową zagrodową
oznaczenie	560SZ
symbol	SZ
obowiazuje od	2024-09-30
obowiazuje do	obecnie
status	w opracowaniu https://inspire.ec.europa.eu/codelist/ProcessStepGeneralValue/elaboration
charakter ustalenia	ogólnie wiążące https://inspire.ec.europa.eu/codelist/RegulationNatureValue/generallyBinding
profil podstawowy	teren zabudowy zagrodowej teren produkcji w gospodarstwach rolnych teren akwakultury i obsługi rybactwa teren komunikacji teren zieleni urządzonej teren ogrodów działkowych teren infrastruktury technicznej
profil dodatkowy	teren wielkotowarowej produkcji rolnej teren rolnictwa z zakazem zabudowy

	teren usług teren zieleni naturalnej teren lasu teren wód
maksymalna nadziemna intensywnosc zabudowy	0.6
maksymalny udzial powierzchni zabudowy	30%
maksymalna wysokosc zabudowy	15.0 m
minimalny udzial powierzchni biologicznie czynnej	30%
geometria	
plan	https://www.gov.pl/zagospodarowanieprzestrzenne/app/AktPlanowaniaPrzestrzennego/PL.ZIPPZP.12074/100106-POG/1POG

obszar uzupelnienia zabudowy	PL.ZIPPZP.12074_100106-POG_1POG-1OUZ_20260925T120000
identifier	https://www.gov.pl/zagospodarowanieprzestrzenne/app/ObszarUzupelnieniaZabudowy/PL.ZIPPZP.12074/100106-POG/1POG-1OUZ/20260925T120000
przestrzen nazw	PL.ZIPPZP.12074/100106-POG
lokalny id	1POG-1OUZ
wersja id	20260925T120000
poczatek wersji obiektu	2026-09-25T12:00
nazwa	Obszar uzupełnienia zabudowy
oznaczenie	1OUZ
symbol	OUZ
obowiazuje od	2024-09-30
obowiazuje do	obecnie
status	w opracowaniu https://inspire.ec.europa.eu/codelist/ProcessStepGeneralValue/elaboration
charakter ustalenia	ogólnie wiążące https://inspire.ec.europa.eu/codelist/RegulationNatureValue/generallyBinding
geometria	

plan	https://www.gov.pl/zagospodarowanieprzestrzenne/app/AktPlanowaniaPrzestrzennego/PL.ZIPPZP.12074/100106-POG/1POG
obszar uzupelnienia zabudowy	PL.ZIPPZP.12074_100106-POG_1POG-2OUZ_20260925T120000
identifier	https://www.gov.pl/zagospodarowanieprzestrzenne/app/ObszarUzupelnieniaZabudowy/PL.ZIPPZP.12074/100106-POG/1POG-2OUZ/20260925T120000
przestrzen nazw	PL.ZIPPZP.12074/100106-POG
lokalny id	1POG-2OUZ
wersja id	20260925T120000
poczatek wersji obiektu	2026-09-25T12:00
nazwa	Obszar uzupełnienia zabudowy
oznaczenie	2OUZ
symbol	OUZ
obowiazuje od	2024-09-30
obowiazuje do	obecnie
status	w opracowaniu https://inspire.ec.europa.eu/codelist/ProcessStepGeneralValue/elaboration
charakter ustalenia	ogólnie wiążące https://inspire.ec.europa.eu/codelist/RegulationNatureValue/generallyBinding
geometria	
plan	https://www.gov.pl/zagospodarowanieprzestrzenne/app/AktPlanowaniaPrzestrzennego/PL.ZIPPZP.12074/100106-POG/1POG
obszar uzupelnienia zabudowy	PL.ZIPPZP.12074_100106-POG_1POG-3OUZ_20260925T120000
identifier	https://www.gov.pl/zagospodarowanieprzestrzenne/app

	/ObszarUzupełnieniaZabudowy/PL.ZIPPZP.12074/100106-POG/1POG-3OUZ/20260925T120000
przestrzen nazw	PL.ZIPPZP.12074/100106-POG
lokalny id	1POG-3OUZ
wersja id	20260925T120000
poczatek wersji obiektu	2026-09-25T12:00
nazwa	Obszar uzupełnienia zabudowy
oznaczenie	3OUZ
symbol	OUZ
obowiazuje od	2024-09-30
obowiazuje do	obecnie
status	w opracowaniu https://inspire.ec.europa.eu/codelist/ProcessStepGeneralValue/elaboration
charakter ustalenia	ogólnie wiążące https://inspire.ec.europa.eu/codelist/RegulationNatureValue/generallyBinding
geometria	
plan	https://www.gov.pl/zagospodarowanieprzestrzenne/app/AktPlanowaniaPrzestrzennego/PL.ZIPPZP.12074/100106-POG/1POG

obszar uzupelnienia zabudowy	PL.ZIPPZP.12074_100106-POG_1POG-4OUZ_20260925T120000
identifier	https://www.gov.pl/zagospodarowanieprzestrzenne/app/ObszarUzupełnieniaZabudowy/PL.ZIPPZP.12074/100106-POG/1POG-4OUZ/20260925T120000
przestrzen nazw	PL.ZIPPZP.12074/100106-POG
lokalny id	1POG-4OUZ
wersja id	20260925T120000
poczatek wersji obiektu	2026-09-25T12:00
nazwa	Obszar uzupełnienia zabudowy
oznaczenie	4OUZ
symbol	OUZ
obowiazuje od	2024-09-30
obowiazuje do	obecnie
status	w opracowaniu https://inspire.ec.europa.eu/codelist/ProcessStepGeneralValue

	/elaboration
charakter ustalenia	ogólnie wiążące https://inspire.ec.europa.eu/codelist/RegulationNatureValue/generallyBinding
geometria	
plan	https://www.gov.pl/zagospodarowanieprzestrzenne/app/AktPlanowaniaPrzestrzennego/PL.ZIPPZP.12074/100106-POG/1POG

obszar uzupelnienia zabudowy	PL.ZIPPZP.12074_100106-POG_1POG-5OUZ_20260925T120000
identifier	https://www.gov.pl/zagospodarowanieprzestrzenne/app/ObszarUzupelnieniaZabudowy/PL.ZIPPZP.12074/100106-POG/1POG-5OUZ/20260925T120000
przestrzen nazw	PL.ZIPPZP.12074/100106-POG
lokalny id	1POG-5OUZ
wersja id	20260925T120000
poczatek wersji obiektu	2026-09-25T12:00
nazwa	Obszar uzupełnienia zabudowy
oznaczenie	5OUZ
symbol	OUZ
obowiazuje od	2024-09-30
obowiazuje do	obecnie
status	w opracowaniu https://inspire.ec.europa.eu/codelist/ProcessStepGeneralValue/elaboration
charakter ustalenia	ogólnie wiążące https://inspire.ec.europa.eu/codelist/RegulationNatureValue/generallyBinding
geometria	
plan	https://www.gov.pl/zagospodarowanieprzestrzenne/app

	/AktPlanowaniaPrzestrzennego/PL.ZIPPZP.12074/100106-POG/1POG
obszar uzupełnienia zabudowy	PL.ZIPPZP.12074_100106-POG_1POG-6OUZ_20260925T120000
identifier	https://www.gov.pl/zagospodarowanieprzestrzenne/app/ObszarUzupełnieniaZabudowy/PL.ZIPPZP.12074/100106-POG/1POG-6OUZ/20260925T120000
przestrzen nazw	PL.ZIPPZP.12074/100106-POG
lokalny id	1POG-6OUZ
wersja id	20260925T120000
poczatek wersji obiektu	2026-09-25T12:00
nazwa	Obszar uzupełnienia zabudowy
oznaczenie	6OUZ
symbol	OUZ
obowiazuje od	2024-09-30
obowiazuje do	obecnie
status	w opracowaniu https://inspire.ec.europa.eu/codelist/ProcessStepGeneralValue/elaboration
charakter ustalenia	ogólnie wiążące https://inspire.ec.europa.eu/codelist/RegulationNatureValue/generallyBinding
geometria Nie można pobrać podglądu podkładu mapowego. Usługa WMTS jest teraz niedostępna.	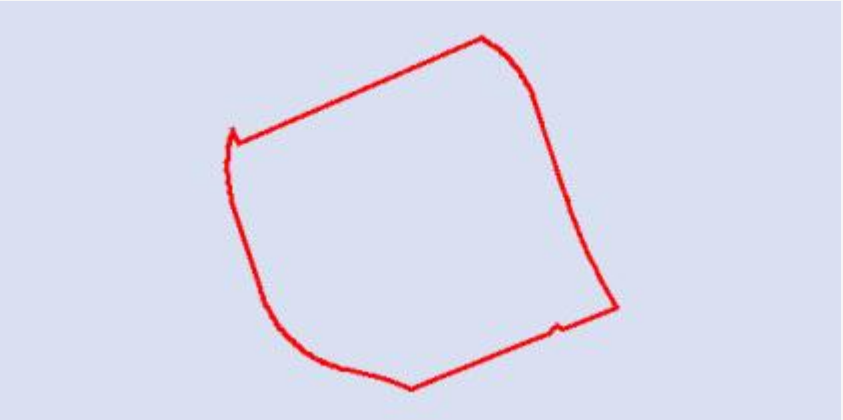
plan	https://www.gov.pl/zagospodarowanieprzestrzenne/app/AktPlanowaniaPrzestrzennego/PL.ZIPPZP.12074/100106-POG/1POG
obszar uzupełnienia zabudowy	PL.ZIPPZP.12074_100106-POG_1POG-7OUZ_20260925T120000
identifier	https://www.gov.pl/zagospodarowanieprzestrzenne/app/ObszarUzupełnieniaZabudowy/PL.ZIPPZP.12074/100106-POG/1POG-7OUZ/20260925T120000
przestrzen nazw	PL.ZIPPZP.12074/100106-POG
lokalny id	1POG-7OUZ
wersja id	20260925T120000
poczatek wersji obiektu	2026-09-25T12:00
nazwa	Obszar uzupełnienia zabudowy
oznaczenie	7OUZ
symbol	OUZ
obowiazuje od	2024-09-30

obowiazuje do	obecnie
status	w opracowaniu https://inspire.ec.europa.eu/codelist/ProcessStepGeneralValue/elaboration
charakter ustalenia	ogólnie wiążące https://inspire.ec.europa.eu/codelist/RegulationNatureValue/generallyBinding
geometria	
plan	https://www.gov.pl/zagospodarowanieprzestrzenne/app/AktPlanowaniaPrzestrzennego/PL.ZIPPZP.12074/100106-POG/1POG

obszar uzupelnienia zabudowy	PL.ZIPPZP.12074_100106-POG_1POG-8OUZ_20260925T120000
identifier	https://www.gov.pl/zagospodarowanieprzestrzenne/app/ObszarUzupelnieniaZabudowy/PL.ZIPPZP.12074/100106-POG/1POG-8OUZ/20260925T120000
przestrzen nazw	PL.ZIPPZP.12074/100106-POG
lokalny id	1POG-8OUZ
wersja id	20260925T120000
poczatek wersji obiektu	2026-09-25T12:00
nazwa	Obszar uzupełnienia zabudowy
oznaczenie	8OUZ
symbol	OUZ
obowiazuje od	2024-09-30
obowiazuje do	obecnie
status	w opracowaniu https://inspire.ec.europa.eu/codelist/ProcessStepGeneralValue/elaboration
charakter ustalenia	ogólnie wiążące https://inspire.ec.europa.eu/codelist/RegulationNatureValue/generallyBinding
geometria	

plan	https://www.gov.pl/zagospodarowanieprzestrzenne/app/AktPlanowaniaPrzestrzennego/PL.ZIPPZP.12074/100106-POG/1POG
obszar uzupelnienia zabudowy	PL.ZIPPZP.12074_100106-POG_1POG-9OUZ_20260925T120000
identifier	https://www.gov.pl/zagospodarowanieprzestrzenne/app/ObszarUzupelnieniaZabudowy/PL.ZIPPZP.12074/100106-POG/1POG-9OUZ/20260925T120000
przestrzen nazw	PL.ZIPPZP.12074/100106-POG
lokalny id	1POG-9OUZ
wersja id	20260925T120000
poczatek wersji obiektu	2026-09-25T12:00
nazwa	Obszar uzupełnienia zabudowy
oznaczenie	9OUZ
symbol	OUZ
obowiazuje od	2024-09-30
obowiazuje do	obecnie
status	w opracowaniu https://inspire.ec.europa.eu/codelist/ProcessStepGeneralValue/elaboration
charakter ustalenia	ogólnie wiążące https://inspire.ec.europa.eu/codelist/RegulationNatureValue/generallyBinding
geometria	
plan	https://www.gov.pl/zagospodarowanieprzestrzenne/app/AktPlanowaniaPrzestrzennego/PL.ZIPPZP.12074/100106-POG/1POG
obszar uzupelnienia zabudowy	PL.ZIPPZP.12074_100106-POG_1POG-10OUZ_20260925T120000
identifier	https://www.gov.pl/zagospodarowanieprzestrzenne/app

	/ObszarUzupełnieniaZabudowy/PL.ZIPPZP.12074/100106-POG/1POG-10OUZ/20260925T120000
przestrzen nazw	PL.ZIPPZP.12074/100106-POG
lokalny id	1POG-10OUZ
wersja id	20260925T120000
poczatek wersji obiektu	2026-09-25T12:00
nazwa	Obszar uzupełnienia zabudowy
oznaczenie	10OUZ
symbol	OUZ
obowiazuje od	2024-09-30
obowiazuje do	obecnie
status	w opracowaniu https://inspire.ec.europa.eu/codelist/ProcessStepGeneralValue/elaboration
charakter ustalenia	ogólnie wiążące https://inspire.ec.europa.eu/codelist/RegulationNatureValue/generallyBinding
geometria Nie można pobrać podglądu podkładu mapowego. Usługa WMTS jest teraz niedostępna.	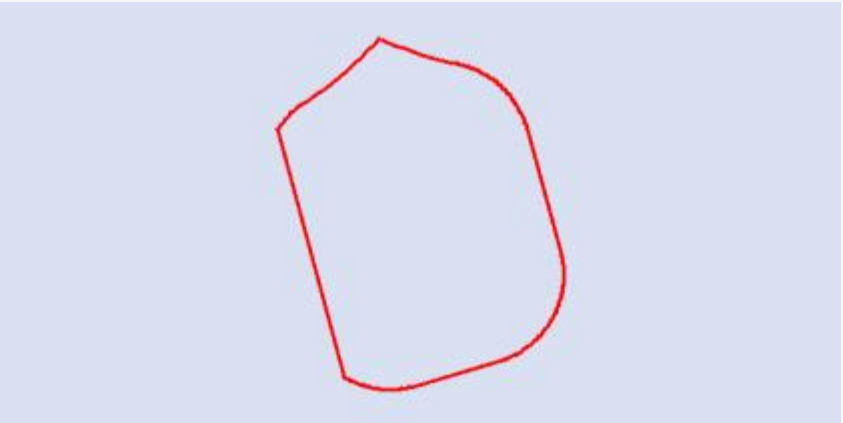
plan	https://www.gov.pl/zagospodarowanieprzestrzenne/app/AktPlanowaniaPrzestrzennego/PL.ZIPPZP.12074/100106-POG/1POG

obszar uzupełnienia zabudowy	PL.ZIPPZP.12074_100106-POG_1POG-11OUZ_20260925T120000
identifier	https://www.gov.pl/zagospodarowanieprzestrzenne/app/ObszarUzupełnieniaZabudowy/PL.ZIPPZP.12074/100106-POG/1POG-11OUZ/20260925T120000
przestrzen nazw	PL.ZIPPZP.12074/100106-POG
lokalny id	1POG-11OUZ
wersja id	20260925T120000
poczatek wersji obiektu	2026-09-25T12:00
nazwa	Obszar uzupełnienia zabudowy
oznaczenie	11OUZ
symbol	OUZ
obowiazuje od	2024-09-30
obowiazuje do	obecnie
status	w opracowaniu https://inspire.ec.europa.eu/codelist/ProcessStepGeneralValue

	/elaboration
charakter ustalenia	ogólnie wiążące https://inspire.ec.europa.eu/codelist/RegulationNatureValue/generallyBinding
geometria	
plan	https://www.gov.pl/zagospodarowanieprzestrzenne/app/AktPlanowaniaPrzestrzennego/PL.ZIPPZP.12074/100106-POG/1POG

obszar uzupelnienia zabudowy	PL.ZIPPZP.12074_100106-POG_1POG-12OUZ_20260925T120000
identifier	https://www.gov.pl/zagospodarowanieprzestrzenne/app/ObszarUzupelnieniaZabudowy/PL.ZIPPZP.12074/100106-POG/1POG-12OUZ/20260925T120000
przestrzen nazw	PL.ZIPPZP.12074/100106-POG
lokalny id	1POG-12OUZ
wersja id	20260925T120000
poczatek wersji obiektu	2026-09-25T12:00
nazwa	Obszar uzupełnienia zabudowy
oznaczenie	12OUZ
symbol	OUZ
obowiazuje od	2024-09-30
obowiazuje do	obecnie
status	w opracowaniu https://inspire.ec.europa.eu/codelist/ProcessStepGeneralValue/elaboration
charakter ustalenia	ogólnie wiążące https://inspire.ec.europa.eu/codelist/RegulationNatureValue/generallyBinding
geometria	
plan	https://www.gov.pl/zagospodarowanieprzestrzenne/app

	/AktPlanowaniaPrzestrzennego/PL.ZIPPZP.12074/100106-POG/1POG
obszar uzupelnienia zabudowy	PL.ZIPPZP.12074_100106-POG_1POG-13OUZ_20260925T120000
identifier	https://www.gov.pl/zagospodarowanieprzestrzenne/app/ObszarUzupelnieniaZabudowy/PL.ZIPPZP.12074/100106-POG/1POG-13OUZ/20260925T120000
przestrzen nazw	PL.ZIPPZP.12074/100106-POG
lokalny id	1POG-13OUZ
wersja id	20260925T120000
poczatek wersji obiektu	2026-09-25T12:00
nazwa	Obszar uzupełnienia zabudowy
oznaczenie	13OUZ
symbol	OUZ
obowiazuje od	2024-09-30
obowiazuje do	obecnie
status	w opracowaniu https://inspire.ec.europa.eu/codelist/ProcessStepGeneralValue/elaboration
charakter ustalenia	ogólnie wiążące https://inspire.ec.europa.eu/codelist/RegulationNatureValue/generallyBinding
geometria	
plan	https://www.gov.pl/zagospodarowanieprzestrzenne/app/AktPlanowaniaPrzestrzennego/PL.ZIPPZP.12074/100106-POG/1POG
obszar uzupelnienia zabudowy	PL.ZIPPZP.12074_100106-POG_1POG-14OUZ_20260925T120000
identifier	https://www.gov.pl/zagospodarowanieprzestrzenne/app/ObszarUzupelnieniaZabudowy/PL.ZIPPZP.12074/100106-POG/1POG-14OUZ/20260925T120000
przestrzen nazw	PL.ZIPPZP.12074/100106-POG
lokalny id	1POG-14OUZ
wersja id	20260925T120000
poczatek wersji obiektu	2026-09-25T12:00
nazwa	Obszar uzupełnienia zabudowy
oznaczenie	14OUZ
symbol	OUZ
obowiazuje od	2024-09-30

obowiazuje do	obecnie
status	w opracowaniu https://inspire.ec.europa.eu/codelist/ProcessStepGeneralValue/elaboration
charakter ustalenia	ogólnie wiążące https://inspire.ec.europa.eu/codelist/RegulationNatureValue/generallyBinding
geometria	
plan	https://www.gov.pl/zagospodarowanieprzestrzenne/app/AktPlanowaniaPrzestrzennego/PL.ZIPPZP.12074/100106-POG/1POG

obszar uzupelnienia zabudowy	PL.ZIPPZP.12074_100106-POG_1POG-15OUZ_20260925T120000
identifier	https://www.gov.pl/zagospodarowanieprzestrzenne/app/ObszarUzupelnieniaZabudowy/PL.ZIPPZP.12074/100106-POG/1POG-15OUZ/20260925T120000
przestrzen nazw	PL.ZIPPZP.12074/100106-POG
lokalny id	1POG-15OUZ
wersja id	20260925T120000
poczatek wersji obiektu	2026-09-25T12:00
nazwa	Obszar uzupełnienia zabudowy
oznaczenie	15OUZ
symbol	OUZ
obowiazuje od	2024-09-30
obowiazuje do	obecnie
status	w opracowaniu https://inspire.ec.europa.eu/codelist/ProcessStepGeneralValue/elaboration
charakter ustalenia	ogólnie wiążące https://inspire.ec.europa.eu/codelist/RegulationNatureValue/generallyBinding
geometria	

plan	https://www.gov.pl/zagospodarowanieprzestrzenne/app/AktPlanowaniaPrzestrzennego/PL.ZIPPZP.12074/100106-POG/1POG
obszar uzupelnienia zabudowy	PL.ZIPPZP.12074_100106-POG_1POG-16OUZ_20260925T120000
identifier	https://www.gov.pl/zagospodarowanieprzestrzenne/app/ObszarUzupelnieniaZabudowy/PL.ZIPPZP.12074/100106-POG/1POG-16OUZ/20260925T120000
przestrzen nazw	PL.ZIPPZP.12074/100106-POG
lokalny id	1POG-16OUZ
wersja id	20260925T120000
poczatek wersji obiektu	2026-09-25T12:00
nazwa	Obszar uzupełnienia zabudowy
oznaczenie	16OUZ
symbol	OUZ
obowiazuje od	2024-09-30
obowiazuje do	obecnie
status	w opracowaniu https://inspire.ec.europa.eu/codelist/ProcessStepGeneralValue/elaboration
charakter ustalenia	ogólnie wiążące https://inspire.ec.europa.eu/codelist/RegulationNatureValue/generallyBinding
geometria	
plan	https://www.gov.pl/zagospodarowanieprzestrzenne/app/AktPlanowaniaPrzestrzennego/PL.ZIPPZP.12074/100106-POG/1POG
obszar uzupelnienia zabudowy	PL.ZIPPZP.12074_100106-POG_1POG-17OUZ_20260925T120000
identifier	https://www.gov.pl/zagospodarowanieprzestrzenne/app

	/ObszarUzupełnieniaZabudowy/PL.ZIPPZP.12074/100106-POG/1POG-17OUZ/20260925T120000
przestrzen nazw	PL.ZIPPZP.12074/100106-POG
lokalny id	1POG-17OUZ
wersja id	20260925T120000
poczatek wersji obiektu	2026-09-25T12:00
nazwa	Obszar uzupełnienia zabudowy
oznaczenie	17OUZ
symbol	OUZ
obowiazuje od	2024-09-30
obowiazuje do	obecnie
status	w opracowaniu https://inspire.ec.europa.eu/codelist/ProcessStepGeneralValue/elaboration
charakter ustalenia	ogólnie wiążące https://inspire.ec.europa.eu/codelist/RegulationNatureValue/generallyBinding
geometria	
plan	https://www.gov.pl/zagospodarowanieprzestrzenne/app/AktPlanowaniaPrzestrzennego/PL.ZIPPZP.12074/100106-POG/1POG

obszar uzupełnienia zabudowy	PL.ZIPPZP.12074_100106-POG_1POG-18OUZ_20260925T120000
identifier	https://www.gov.pl/zagospodarowanieprzestrzenne/app/ObszarUzupełnieniaZabudowy/PL.ZIPPZP.12074/100106-POG/1POG-18OUZ/20260925T120000
przestrzen nazw	PL.ZIPPZP.12074/100106-POG
lokalny id	1POG-18OUZ
wersja id	20260925T120000
poczatek wersji obiektu	2026-09-25T12:00
nazwa	Obszar uzupełnienia zabudowy
oznaczenie	18OUZ
symbol	OUZ
obowiazuje od	2024-09-30
obowiazuje do	obecnie
status	w opracowaniu https://inspire.ec.europa.eu/codelist/ProcessStepGeneralValue

	/elaboration
charakter ustalenia	ogólnie wiążące https://inspire.ec.europa.eu/codelist/RegulationNatureValue/generallyBinding
geometria	
plan	https://www.gov.pl/zagospodarowanieprzestrzenne/app/AktPlanowaniaPrzestrzennego/PL.ZIPPZP.12074/100106-POG/1POG

obszar uzupelnienia zabudowy	PL.ZIPPZP.12074_100106-POG_1POG-19OUZ_20260925T120000
identifier	https://www.gov.pl/zagospodarowanieprzestrzenne/app/ObszarUzupelnieniaZabudowy/PL.ZIPPZP.12074/100106-POG/1POG-19OUZ/20260925T120000
przestrzen nazw	PL.ZIPPZP.12074/100106-POG
lokalny id	1POG-19OUZ
wersja id	20260925T120000
poczatek wersji obiektu	2026-09-25T12:00
nazwa	Obszar uzupełnienia zabudowy
oznaczenie	19OUZ
symbol	OUZ
obowiazuje od	2024-09-30
obowiazuje do	obecnie
status	w opracowaniu https://inspire.ec.europa.eu/codelist/ProcessStepGeneralValue/elaboration
charakter ustalenia	ogólnie wiążące https://inspire.ec.europa.eu/codelist/RegulationNatureValue/generallyBinding
geometria	
plan	https://www.gov.pl/zagospodarowanieprzestrzenne/app

	/AktPlanowaniaPrzestrzennego/PL.ZIPPZP.12074/100106-POG/1POG
obszar uzupelnienia zabudowy	PL.ZIPPZP.12074_100106-POG_1POG-20OUZ_20260925T120000
identifier	https://www.gov.pl/zagospodarowanieprzestrzenne/app/ObszarUzupelnieniaZabudowy/PL.ZIPPZP.12074/100106-POG/1POG-20OUZ/20260925T120000
przestrzen nazw	PL.ZIPPZP.12074/100106-POG
lokalny id	1POG-20OUZ
wersja id	20260925T120000
poczatek wersji obiektu	2026-09-25T12:00
nazwa	Obszar uzupełnienia zabudowy
oznaczenie	20OUZ
symbol	OUZ
obowiazuje od	2024-09-30
obowiazuje do	obecnie
status	w opracowaniu https://inspire.ec.europa.eu/codelist/ProcessStepGeneralValue/elaboration
charakter ustalenia	ogólnie wiążące https://inspire.ec.europa.eu/codelist/RegulationNatureValue/generallyBinding
geometria	
plan	https://www.gov.pl/zagospodarowanieprzestrzenne/app/AktPlanowaniaPrzestrzennego/PL.ZIPPZP.12074/100106-POG/1POG
obszar uzupelnienia zabudowy	PL.ZIPPZP.12074_100106-POG_1POG-21OUZ_20260925T120000
identifier	https://www.gov.pl/zagospodarowanieprzestrzenne/app/ObszarUzupelnieniaZabudowy/PL.ZIPPZP.12074/100106-POG/1POG-21OUZ/20260925T120000
przestrzen nazw	PL.ZIPPZP.12074/100106-POG
lokalny id	1POG-21OUZ
wersja id	20260925T120000
poczatek wersji obiektu	2026-09-25T12:00
nazwa	Obszar uzupełnienia zabudowy
oznaczenie	21OUZ
symbol	OUZ
obowiazuje od	2024-09-30

obowiazuje do	obecnie
status	w opracowaniu https://inspire.ec.europa.eu/codelist/ProcessStepGeneralValue/elaboration
charakter ustalenia	ogólnie wiążące https://inspire.ec.europa.eu/codelist/RegulationNatureValue/generallyBinding
geometria	
plan	https://www.gov.pl/zagospodarowanieprzestrzenne/app/AktPlanowaniaPrzestrzennego/PL.ZIPPZP.12074/100106-POG/1POG

obszar uzupelnienia zabudowy	PL.ZIPPZP.12074_100106-POG_1POG-22OUZ_20260925T120000
identifier	https://www.gov.pl/zagospodarowanieprzestrzenne/app/ObszarUzupelnieniaZabudowy/PL.ZIPPZP.12074/100106-POG/1POG-22OUZ/20260925T120000
przestrzen nazw	PL.ZIPPZP.12074/100106-POG
lokalny id	1POG-22OUZ
wersja id	20260925T120000
poczatek wersji obiektu	2026-09-25T12:00
nazwa	Obszar uzupełnienia zabudowy
oznaczenie	22OUZ
symbol	OUZ
obowiazuje od	2024-09-30
obowiazuje do	obecnie
status	w opracowaniu https://inspire.ec.europa.eu/codelist/ProcessStepGeneralValue/elaboration
charakter ustalenia	ogólnie wiążące https://inspire.ec.europa.eu/codelist/RegulationNatureValue/generallyBinding
geometria	

plan	https://www.gov.pl/zagospodarowanieprzestrzenne/app/AktPlanowaniaPrzestrzennego/PL.ZIPPZP.12074/100106-POG/1POG
obszar uzupelnienia zabudowy	PL.ZIPPZP.12074_100106-POG_1POG-23OUZ_20260925T120000
identifier	https://www.gov.pl/zagospodarowanieprzestrzenne/app/ObszarUzupelnieniaZabudowy/PL.ZIPPZP.12074/100106-POG/1POG-23OUZ/20260925T120000
przestrzen nazw	PL.ZIPPZP.12074/100106-POG
lokalny id	1POG-23OUZ
wersja id	20260925T120000
poczatek wersji obiektu	2026-09-25T12:00
nazwa	Obszar uzupełnienia zabudowy
oznaczenie	23OUZ
symbol	OUZ
obowiazuje od	2024-09-30
obowiazuje do	obecnie
status	w opracowaniu https://inspire.ec.europa.eu/codelist/ProcessStepGeneralValue/elaboration
charakter ustalenia	ogólnie wiążące https://inspire.ec.europa.eu/codelist/RegulationNatureValue/generallyBinding
geometria	
plan	https://www.gov.pl/zagospodarowanieprzestrzenne/app/AktPlanowaniaPrzestrzennego/PL.ZIPPZP.12074/100106-POG/1POG
obszar uzupelnienia zabudowy	PL.ZIPPZP.12074_100106-POG_1POG-24OUZ_20260925T120000
identifier	https://www.gov.pl/zagospodarowanieprzestrzenne/app

	/ObszarUzupełnieniaZabudowy/PL.ZIPPZP.12074/100106-POG/1POG-24OUZ/20260925T120000
przestrzen nazw	PL.ZIPPZP.12074/100106-POG
lokalny id	1POG-24OUZ
wersja id	20260925T120000
poczatek wersji obiektu	2026-09-25T12:00
nazwa	Obszar uzupełnienia zabudowy
oznaczenie	24OUZ
symbol	OUZ
obowiazuje od	2024-09-30
obowiazuje do	obecnie
status	w opracowaniu https://inspire.ec.europa.eu/codelist/ProcessStepGeneralValue/elaboration
charakter ustalenia	ogólnie wiążące https://inspire.ec.europa.eu/codelist/RegulationNatureValue/generallyBinding
geometria	
plan	https://www.gov.pl/zagospodarowanieprzestrzenne/app/AktPlanowaniaPrzestrzennego/PL.ZIPPZP.12074/100106-POG/1POG

obszar uzupełnienia zabudowy	PL.ZIPPZP.12074_100106-POG_1POG-25OUZ_20260925T120000
identifier	https://www.gov.pl/zagospodarowanieprzestrzenne/app/ObszarUzupełnieniaZabudowy/PL.ZIPPZP.12074/100106-POG/1POG-25OUZ/20260925T120000
przestrzen nazw	PL.ZIPPZP.12074/100106-POG
lokalny id	1POG-25OUZ
wersja id	20260925T120000
poczatek wersji obiektu	2026-09-25T12:00
nazwa	Obszar uzupełnienia zabudowy
oznaczenie	25OUZ
symbol	OUZ
obowiazuje od	2024-09-30
obowiazuje do	obecnie
status	w opracowaniu https://inspire.ec.europa.eu/codelist/ProcessStepGeneralValue

	/elaboration
charakter ustalenia	ogólnie wiążące https://inspire.ec.europa.eu/codelist/RegulationNatureValue/generallyBinding
geometria	
plan	https://www.gov.pl/zagospodarowanieprzestrzenne/app/AktPlanowaniaPrzestrzennego/PL.ZIPPZP.12074/100106-POG/1POG

obszar uzupelnienia zabudowy	PL.ZIPPZP.12074_100106-POG_1POG-26OUZ_20260925T120000
identifier	https://www.gov.pl/zagospodarowanieprzestrzenne/app/ObszarUzupelnieniaZabudowy/PL.ZIPPZP.12074/100106-POG/1POG-26OUZ/20260925T120000
przestrzen nazw	PL.ZIPPZP.12074/100106-POG
lokalny id	1POG-26OUZ
wersja id	20260925T120000
poczatek wersji obiektu	2026-09-25T12:00
nazwa	Obszar uzupełnienia zabudowy
oznaczenie	26OUZ
symbol	OUZ
obowiazuje od	2024-09-30
obowiazuje do	obecnie
status	w opracowaniu https://inspire.ec.europa.eu/codelist/ProcessStepGeneralValue/elaboration
charakter ustalenia	ogólnie wiążące https://inspire.ec.europa.eu/codelist/RegulationNatureValue/generallyBinding
geometria	
plan	https://www.gov.pl/zagospodarowanieprzestrzenne/app

	/AktPlanowaniaPrzestrzennego/PL.ZIPPZP.12074/100106-POG/1POG
obszar uzupelnienia zabudowy	PL.ZIPPZP.12074_100106-POG_1POG-27OUZ_20260925T120000
identifier	https://www.gov.pl/zagospodarowanieprzestrzenne/app/ObszarUzupelnieniaZabudowy/PL.ZIPPZP.12074/100106-POG/1POG-27OUZ/20260925T120000
przestrzen nazw	PL.ZIPPZP.12074/100106-POG
lokalny id	1POG-27OUZ
wersja id	20260925T120000
poczatek wersji obiektu	2026-09-25T12:00
nazwa	Obszar uzupełnienia zabudowy
oznaczenie	27OUZ
symbol	OUZ
obowiazuje od	2024-09-30
obowiazuje do	obecnie
status	w opracowaniu https://inspire.ec.europa.eu/codelist/ProcessStepGeneralValue/elaboration
charakter ustalenia	ogólnie wiążące https://inspire.ec.europa.eu/codelist/RegulationNatureValue/generallyBinding
geometria	
plan	https://www.gov.pl/zagospodarowanieprzestrzenne/app/AktPlanowaniaPrzestrzennego/PL.ZIPPZP.12074/100106-POG/1POG
obszar uzupelnienia zabudowy	PL.ZIPPZP.12074_100106-POG_1POG-28OUZ_20260925T120000
identifier	https://www.gov.pl/zagospodarowanieprzestrzenne/app/ObszarUzupelnieniaZabudowy/PL.ZIPPZP.12074/100106-POG/1POG-28OUZ/20260925T120000
przestrzen nazw	PL.ZIPPZP.12074/100106-POG
lokalny id	1POG-28OUZ
wersja id	20260925T120000
poczatek wersji obiektu	2026-09-25T12:00
nazwa	Obszar uzupełnienia zabudowy
oznaczenie	28OUZ
symbol	OUZ
obowiazuje od	2024-09-30

obowiazuje do	obecnie
status	w opracowaniu https://inspire.ec.europa.eu/codelist/ProcessStepGeneralValue/elaboration
charakter ustalenia	ogólnie wiążące https://inspire.ec.europa.eu/codelist/RegulationNatureValue/generallyBinding
geometria	
plan	https://www.gov.pl/zagospodarowanieprzestrzenne/app/AktPlanowaniaPrzestrzennego/PL.ZIPPZP.12074/100106-POG/1POG

obszar uzupelnienia zabudowy	PL.ZIPPZP.12074_100106-POG_1POG-29OUZ_20260925T120000
identifier	https://www.gov.pl/zagospodarowanieprzestrzenne/app/ObszarUzupelnieniaZabudowy/PL.ZIPPZP.12074/100106-POG/1POG-29OUZ/20260925T120000
przestrzen nazw	PL.ZIPPZP.12074/100106-POG
lokalny id	1POG-29OUZ
wersja id	20260925T120000
poczatek wersji obiektu	2026-09-25T12:00
nazwa	Obszar uzupełnienia zabudowy
oznaczenie	29OUZ
symbol	OUZ
obowiazuje od	2024-09-30
obowiazuje do	obecnie
status	w opracowaniu https://inspire.ec.europa.eu/codelist/ProcessStepGeneralValue/elaboration
charakter ustalenia	ogólnie wiążące https://inspire.ec.europa.eu/codelist/RegulationNatureValue/generallyBinding
geometria	

plan	https://www.gov.pl/zagospodarowanieprzestrzenne/app/AktPlanowaniaPrzestrzennego/PL.ZIPPZP.12074/100106-POG/1POG
obszar uzupelnienia zabudowy	PL.ZIPPZP.12074_100106-POG_1POG-30OUZ_20260925T120000
identifier	https://www.gov.pl/zagospodarowanieprzestrzenne/app/ObszarUzupelnieniaZabudowy/PL.ZIPPZP.12074/100106-POG/1POG-30OUZ/20260925T120000
przestrzen nazw	PL.ZIPPZP.12074/100106-POG
lokalny id	1POG-30OUZ
wersja id	20260925T120000
poczatek wersji obiektu	2026-09-25T12:00
nazwa	Obszar uzupełnienia zabudowy
oznaczenie	30OUZ
symbol	OUZ
obowiazuje od	2024-09-30
obowiazuje do	obecnie
status	w opracowaniu https://inspire.ec.europa.eu/codelist/ProcessStepGeneralValue/elaboration
charakter ustalenia	ogólnie wiążące https://inspire.ec.europa.eu/codelist/RegulationNatureValue/generallyBinding
geometria	
plan	https://www.gov.pl/zagospodarowanieprzestrzenne/app/AktPlanowaniaPrzestrzennego/PL.ZIPPZP.12074/100106-POG/1POG
obszar uzupelnienia zabudowy	PL.ZIPPZP.12074_100106-POG_1POG-31OUZ_20260925T120000
identifier	https://www.gov.pl/zagospodarowanieprzestrzenne/app

	/ObszarUzupełnieniaZabudowy/PL.ZIPPZP.12074/100106-POG/1POG-31OUZ/20260925T120000
przestrzen nazw	PL.ZIPPZP.12074/100106-POG
lokalny id	1POG-31OUZ
wersja id	20260925T120000
poczatek wersji obiektu	2026-09-25T12:00
nazwa	Obszar uzupełnienia zabudowy
oznaczenie	31OUZ
symbol	OUZ
obowiazuje od	2024-09-30
obowiazuje do	obecnie
status	w opracowaniu https://inspire.ec.europa.eu/codelist/ProcessStepGeneralValue/elaboration
charakter ustalenia	ogólnie wiążące https://inspire.ec.europa.eu/codelist/RegulationNatureValue/generallyBinding
geometria	
plan	https://www.gov.pl/zagospodarowanieprzestrzenne/app/AktPlanowaniaPrzestrzennego/PL.ZIPPZP.12074/100106-POG/1POG

obszar uzupełnienia zabudowy	PL.ZIPPZP.12074_100106-POG_1POG-32OUZ_20260925T120000
identifier	https://www.gov.pl/zagospodarowanieprzestrzenne/app/ObszarUzupełnieniaZabudowy/PL.ZIPPZP.12074/100106-POG/1POG-32OUZ/20260925T120000
przestrzen nazw	PL.ZIPPZP.12074/100106-POG
lokalny id	1POG-32OUZ
wersja id	20260925T120000
poczatek wersji obiektu	2026-09-25T12:00
nazwa	Obszar uzupełnienia zabudowy
oznaczenie	32OUZ
symbol	OUZ
obowiazuje od	2024-09-30
obowiazuje do	obecnie
status	w opracowaniu https://inspire.ec.europa.eu/codelist/ProcessStepGeneralValue

	/elaboration
charakter ustalenia	ogólnie wiążące https://inspire.ec.europa.eu/codelist/RegulationNatureValue/generallyBinding
geometria	
plan	https://www.gov.pl/zagospodarowanieprzestrzenne/app/AktPlanowaniaPrzestrzennego/PL.ZIPPZP.12074/100106-POG/1POG

obszar uzupelnienia zabudowy	PL.ZIPPZP.12074_100106-POG_1POG-33OUZ_20260925T120000
identifier	https://www.gov.pl/zagospodarowanieprzestrzenne/app/ObszarUzupelnieniaZabudowy/PL.ZIPPZP.12074/100106-POG/1POG-33OUZ/20260925T120000
przestrzen nazw	PL.ZIPPZP.12074/100106-POG
lokalny id	1POG-33OUZ
wersja id	20260925T120000
poczatek wersji obiektu	2026-09-25T12:00
nazwa	Obszar uzupełnienia zabudowy
oznaczenie	33OUZ
symbol	OUZ
obowiazuje od	2024-09-30
obowiazuje do	obecnie
status	w opracowaniu https://inspire.ec.europa.eu/codelist/ProcessStepGeneralValue/elaboration
charakter ustalenia	ogólnie wiążące https://inspire.ec.europa.eu/codelist/RegulationNatureValue/generallyBinding
geometria	
plan	https://www.gov.pl/zagospodarowanieprzestrzenne/app

	/AktPlanowaniaPrzestrzennego/PL.ZIPPZP.12074/100106-POG/1POG
obszar uzupelnienia zabudowy	PL.ZIPPZP.12074_100106-POG_1POG-34OUZ_20260925T120000
identifier	https://www.gov.pl/zagospodarowanieprzestrzenne/app/ObszarUzupelnieniaZabudowy/PL.ZIPPZP.12074/100106-POG/1POG-34OUZ/20260925T120000
przestrzen nazw	PL.ZIPPZP.12074/100106-POG
lokalny id	1POG-34OUZ
wersja id	20260925T120000
poczatek wersji obiektu	2026-09-25T12:00
nazwa	Obszar uzupełnienia zabudowy
oznaczenie	34OUZ
symbol	OUZ
obowiazuje od	2024-09-30
obowiazuje do	obecnie
status	w opracowaniu https://inspire.ec.europa.eu/codelist/ProcessStepGeneralValue/elaboration
charakter ustalenia	ogólnie wiążące https://inspire.ec.europa.eu/codelist/RegulationNatureValue/generallyBinding
geometria	
plan	https://www.gov.pl/zagospodarowanieprzestrzenne/app/AktPlanowaniaPrzestrzennego/PL.ZIPPZP.12074/100106-POG/1POG
obszar uzupelnienia zabudowy	PL.ZIPPZP.12074_100106-POG_1POG-35OUZ_20260925T120000
identifier	https://www.gov.pl/zagospodarowanieprzestrzenne/app/ObszarUzupelnieniaZabudowy/PL.ZIPPZP.12074/100106-POG/1POG-35OUZ/20260925T120000
przestrzen nazw	PL.ZIPPZP.12074/100106-POG
lokalny id	1POG-35OUZ
wersja id	20260925T120000
poczatek wersji obiektu	2026-09-25T12:00
nazwa	Obszar uzupełnienia zabudowy
oznaczenie	35OUZ
symbol	OUZ
obowiazuje od	2024-09-30

obowiazuje do	obecnie
status	w opracowaniu https://inspire.ec.europa.eu/codelist/ProcessStepGeneralValue/elaboration
charakter ustalenia	ogólnie wiążące https://inspire.ec.europa.eu/codelist/RegulationNatureValue/generallyBinding
geometria	
plan	https://www.gov.pl/zagospodarowanieprzestrzenne/app/AktPlanowaniaPrzestrzennego/PL.ZIPPZP.12074/100106-POG/1POG

obszar uzupelnienia zabudowy	PL.ZIPPZP.12074_100106-POG_1POG-36OUZ_20260925T120000
identifier	https://www.gov.pl/zagospodarowanieprzestrzenne/app/ObszarUzupelnieniaZabudowy/PL.ZIPPZP.12074/100106-POG/1POG-36OUZ/20260925T120000
przestrzen nazw	PL.ZIPPZP.12074/100106-POG
lokalny id	1POG-36OUZ
wersja id	20260925T120000
poczatek wersji obiektu	2026-09-25T12:00
nazwa	Obszar uzupełnienia zabudowy
oznaczenie	36OUZ
symbol	OUZ
obowiazuje od	2024-09-30
obowiazuje do	obecnie
status	w opracowaniu https://inspire.ec.europa.eu/codelist/ProcessStepGeneralValue/elaboration
charakter ustalenia	ogólnie wiążące https://inspire.ec.europa.eu/codelist/RegulationNatureValue/generallyBinding
geometria	

plan	https://www.gov.pl/zagospodarowanieprzestrzenne/app/AktPlanowaniaPrzestrzennego/PL.ZIPPZP.12074/100106-POG/1POG
obszar uzupelnienia zabudowy	PL.ZIPPZP.12074_100106-POG_1POG-37OUZ_20260925T120000
identifier	https://www.gov.pl/zagospodarowanieprzestrzenne/app/ObszarUzupelnieniaZabudowy/PL.ZIPPZP.12074/100106-POG/1POG-37OUZ/20260925T120000
przestrzen nazw	PL.ZIPPZP.12074/100106-POG
lokalny id	1POG-37OUZ
wersja id	20260925T120000
poczatek wersji obiektu	2026-09-25T12:00
nazwa	Obszar uzupełnienia zabudowy
oznaczenie	37OUZ
symbol	OUZ
obowiazuje od	2024-09-30
obowiazuje do	obecnie
status	w opracowaniu https://inspire.ec.europa.eu/codelist/ProcessStepGeneralValue/elaboration
charakter ustalenia	ogólnie wiążące https://inspire.ec.europa.eu/codelist/RegulationNatureValue/generallyBinding
geometria	
plan	https://www.gov.pl/zagospodarowanieprzestrzenne/app/AktPlanowaniaPrzestrzennego/PL.ZIPPZP.12074/100106-POG/1POG
obszar uzupelnienia zabudowy	PL.ZIPPZP.12074_100106-POG_1POG-38OUZ_20260925T120000
identifier	https://www.gov.pl/zagospodarowanieprzestrzenne/app

	/ObszarUzupełnieniaZabudowy/PL.ZIPPZP.12074/100106-POG/1POG-38OUZ/20260925T120000
przestrzen nazw	PL.ZIPPZP.12074/100106-POG
lokalny id	1POG-38OUZ
wersja id	20260925T120000
poczatek wersji obiektu	2026-09-25T12:00
nazwa	Obszar uzupełnienia zabudowy
oznaczenie	38OUZ
symbol	OUZ
obowiazuje od	2024-09-30
obowiazuje do	obecnie
status	w opracowaniu https://inspire.ec.europa.eu/codelist/ProcessStepGeneralValue/elaboration
charakter ustalenia	ogólnie wiążące https://inspire.ec.europa.eu/codelist/RegulationNatureValue/generallyBinding
geometria	
plan	https://www.gov.pl/zagospodarowanieprzestrzenne/app/AktPlanowaniaPrzestrzennego/PL.ZIPPZP.12074/100106-POG/1POG

obszar uzupełnienia zabudowy	PL.ZIPPZP.12074_100106-POG_1POG-39OUZ_20260925T120000
identifier	https://www.gov.pl/zagospodarowanieprzestrzenne/app/ObszarUzupełnieniaZabudowy/PL.ZIPPZP.12074/100106-POG/1POG-39OUZ/20260925T120000
przestrzen nazw	PL.ZIPPZP.12074/100106-POG
lokalny id	1POG-39OUZ
wersja id	20260925T120000
poczatek wersji obiektu	2026-09-25T12:00
nazwa	Obszar uzupełnienia zabudowy
oznaczenie	39OUZ
symbol	OUZ
obowiazuje od	2024-09-30
obowiazuje do	obecnie
status	w opracowaniu https://inspire.ec.europa.eu/codelist/ProcessStepGeneralValue

	/elaboration
charakter ustalenia	ogólnie wiążące https://inspire.ec.europa.eu/codelist/RegulationNatureValue/generallyBinding
geometria	
plan	https://www.gov.pl/zagospodarowanieprzestrzenne/app/AktPlanowaniaPrzestrzennego/PL.ZIPPZP.12074/100106-POG/1POG

obszar uzupelnienia zabudowy	PL.ZIPPZP.12074_100106-POG_1POG-40OUZ_20260925T120000
identifier	https://www.gov.pl/zagospodarowanieprzestrzenne/app/ObszarUzupelnieniaZabudowy/PL.ZIPPZP.12074/100106-POG/1POG-40OUZ/20260925T120000
przestrzen nazw	PL.ZIPPZP.12074/100106-POG
lokalny id	1POG-40OUZ
wersja id	20260925T120000
poczatek wersji obiektu	2026-09-25T12:00
nazwa	Obszar uzupełnienia zabudowy
oznaczenie	40OUZ
symbol	OUZ
obowiazuje od	2024-09-30
obowiazuje do	obecnie
status	w opracowaniu https://inspire.ec.europa.eu/codelist/ProcessStepGeneralValue/elaboration
charakter ustalenia	ogólnie wiążące https://inspire.ec.europa.eu/codelist/RegulationNatureValue/generallyBinding
geometria	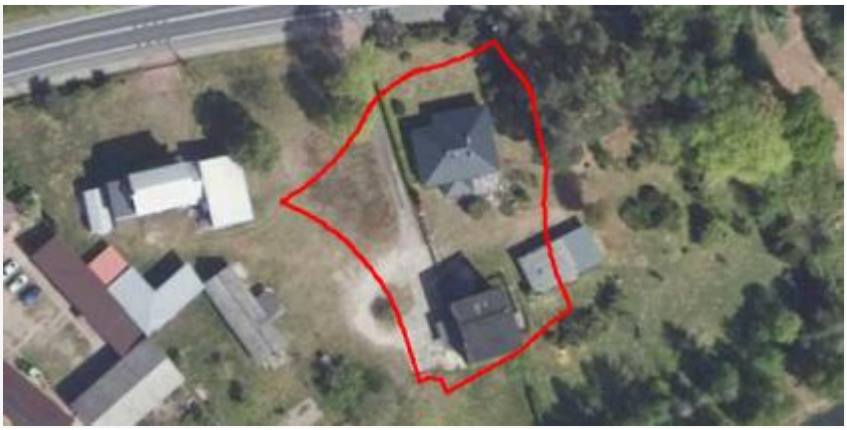
plan	https://www.gov.pl/zagospodarowanieprzestrzenne/app

	/AktPlanowaniaPrzestrzennego/PL.ZIPPZP.12074/100106-POG/1POG
obszar uzupelnienia zabudowy	PL.ZIPPZP.12074_100106-POG_1POG-41OUZ_20260925T120000
identifier	https://www.gov.pl/zagospodarowanieprzestrzenne/app/ObszarUzupelnieniaZabudowy/PL.ZIPPZP.12074/100106-POG/1POG-41OUZ/20260925T120000
przestrzen nazw	PL.ZIPPZP.12074/100106-POG
lokalny id	1POG-41OUZ
wersja id	20260925T120000
poczatek wersji obiektu	2026-09-25T12:00
nazwa	Obszar uzupełnienia zabudowy
oznaczenie	41OUZ
symbol	OUZ
obowiazuje od	2024-09-30
obowiazuje do	obecnie
status	w opracowaniu https://inspire.ec.europa.eu/codelist/ProcessStepGeneralValue/elaboration
charakter ustalenia	ogólnie wiążące https://inspire.ec.europa.eu/codelist/RegulationNatureValue/generallyBinding
geometria	
plan	https://www.gov.pl/zagospodarowanieprzestrzenne/app/AktPlanowaniaPrzestrzennego/PL.ZIPPZP.12074/100106-POG/1POG
obszar uzupelnienia zabudowy	PL.ZIPPZP.12074_100106-POG_1POG-42OUZ_20260925T120000
identifier	https://www.gov.pl/zagospodarowanieprzestrzenne/app/ObszarUzupelnieniaZabudowy/PL.ZIPPZP.12074/100106-POG/1POG-42OUZ/20260925T120000
przestrzen nazw	PL.ZIPPZP.12074/100106-POG
lokalny id	1POG-42OUZ
wersja id	20260925T120000
poczatek wersji obiektu	2026-09-25T12:00
nazwa	Obszar uzupełnienia zabudowy
oznaczenie	42OUZ
symbol	OUZ
obowiazuje od	2024-09-30

obowiazuje do	obecnie
status	w opracowaniu https://inspire.ec.europa.eu/codelist/ProcessStepGeneralValue/elaboration
charakter ustalenia	ogólnie wiążące https://inspire.ec.europa.eu/codelist/RegulationNatureValue/generallyBinding
geometria	
plan	https://www.gov.pl/zagospodarowanieprzestrzenne/app/AktPlanowaniaPrzestrzennego/PL.ZIPPZP.12074/100106-POG/1POG

obszar uzupelnienia zabudowy	PL.ZIPPZP.12074_100106-POG_1POG-43OUZ_20260925T120000
identifier	https://www.gov.pl/zagospodarowanieprzestrzenne/app/ObszarUzupelnieniaZabudowy/PL.ZIPPZP.12074/100106-POG/1POG-43OUZ/20260925T120000
przestrzen nazw	PL.ZIPPZP.12074/100106-POG
lokalny id	1POG-43OUZ
wersja id	20260925T120000
poczatek wersji obiektu	2026-09-25T12:00
nazwa	Obszar uzupełnienia zabudowy
oznaczenie	43OUZ
symbol	OUZ
obowiazuje od	2024-09-30
obowiazuje do	obecnie
status	w opracowaniu https://inspire.ec.europa.eu/codelist/ProcessStepGeneralValue/elaboration
charakter ustalenia	ogólnie wiążące https://inspire.ec.europa.eu/codelist/RegulationNatureValue/generallyBinding
geometria	

plan	https://www.gov.pl/zagospodarowanieprzestrzenne/app/AktPlanowaniaPrzestrzennego/PL.ZIPPZP.12074/100106-POG/1POG
obszar uzupelnienia zabudowy	PL.ZIPPZP.12074_100106-POG_1POG-44OUZ_20260925T120000
identifier	https://www.gov.pl/zagospodarowanieprzestrzenne/app/ObszarUzupelnieniaZabudowy/PL.ZIPPZP.12074/100106-POG/1POG-44OUZ/20260925T120000
przestrzen nazw	PL.ZIPPZP.12074/100106-POG
lokalny id	1POG-44OUZ
wersja id	20260925T120000
poczatek wersji obiektu	2026-09-25T12:00
nazwa	Obszar uzupełnienia zabudowy
oznaczenie	44OUZ
symbol	OUZ
obowiazuje od	2024-09-30
obowiazuje do	obecnie
status	w opracowaniu https://inspire.ec.europa.eu/codelist/ProcessStepGeneralValue/elaboration
charakter ustalenia	ogólnie wiążące https://inspire.ec.europa.eu/codelist/RegulationNatureValue/generallyBinding
geometria	
plan	https://www.gov.pl/zagospodarowanieprzestrzenne/app/AktPlanowaniaPrzestrzennego/PL.ZIPPZP.12074/100106-POG/1POG
obszar uzupelnienia zabudowy	PL.ZIPPZP.12074_100106-POG_1POG-45OUZ_20260925T120000
identifier	https://www.gov.pl/zagospodarowanieprzestrzenne/app

	/ObszarUzupełnieniaZabudowy/PL.ZIPPZP.12074/100106-POG/1POG-45OUZ/20260925T120000
przestrzen nazw	PL.ZIPPZP.12074/100106-POG
lokalny id	1POG-45OUZ
wersja id	20260925T120000
poczatek wersji obiektu	2026-09-25T12:00
nazwa	Obszar uzupełnienia zabudowy
oznaczenie	45OUZ
symbol	OUZ
obowiazuje od	2024-09-30
obowiazuje do	obecnie
status	w opracowaniu https://inspire.ec.europa.eu/codelist/ProcessStepGeneralValue/elaboration
charakter ustalenia	ogólnie wiążące https://inspire.ec.europa.eu/codelist/RegulationNatureValue/generallyBinding
geometria	
plan	https://www.gov.pl/zagospodarowanieprzestrzenne/app/AktPlanowaniaPrzestrzennego/PL.ZIPPZP.12074/100106-POG/1POG

obszar uzupełnienia zabudowy	PL.ZIPPZP.12074_100106-POG_1POG-46OUZ_20260925T120000
identifier	https://www.gov.pl/zagospodarowanieprzestrzenne/app/ObszarUzupełnieniaZabudowy/PL.ZIPPZP.12074/100106-POG/1POG-46OUZ/20260925T120000
przestrzen nazw	PL.ZIPPZP.12074/100106-POG
lokalny id	1POG-46OUZ
wersja id	20260925T120000
poczatek wersji obiektu	2026-09-25T12:00
nazwa	Obszar uzupełnienia zabudowy
oznaczenie	46OUZ
symbol	OUZ
obowiazuje od	2024-09-30
obowiazuje do	obecnie
status	w opracowaniu https://inspire.ec.europa.eu/codelist/ProcessStepGeneralValue

	/elaboration
charakter ustalenia	ogólnie wiążące https://inspire.ec.europa.eu/codelist/RegulationNatureValue/generallyBinding
geometria Nie można pobrać podglądu podkładu mapowego. Usługa WMTS jest teraz niedostępna.	
plan	https://www.gov.pl/zagospodarowanieprzestrzenne/app/AktPlanowaniaPrzestrzennego/PL.ZIPPZP.12074/100106-POG/1POG

obszar uzupelnienia zabudowy	PL.ZIPPZP.12074_100106-POG_1POG-47OUZ_20260925T120000
identifier	https://www.gov.pl/zagospodarowanieprzestrzenne/app/ObszarUzupelnieniaZabudowy/PL.ZIPPZP.12074/100106-POG/1POG-47OUZ/20260925T120000
przestrzen nazw	PL.ZIPPZP.12074/100106-POG
lokalny id	1POG-47OUZ
wersja id	20260925T120000
poczatek wersji obiektu	2026-09-25T12:00
nazwa	Obszar uzupełnienia zabudowy
oznaczenie	47OUZ
symbol	OUZ
obowiazuje od	2024-09-30
obowiazuje do	obecnie
status	w opracowaniu https://inspire.ec.europa.eu/codelist/ProcessStepGeneralValue/elaboration
charakter ustalenia	ogólnie wiążące https://inspire.ec.europa.eu/codelist/RegulationNatureValue/generallyBinding
geometria Nie można pobrać podglądu podkładu mapowego. Usługa WMTS jest teraz niedostępna.	
plan	https://www.gov.pl/zagospodarowanieprzestrzenne/app

	/AktPlanowaniaPrzestrzennego/PL.ZIPPZP.12074/100106-POG/1POG
obszar uzupelnienia zabudowy	PL.ZIPPZP.12074_100106-POG_1POG-48OUZ_20260925T120000
identifier	https://www.gov.pl/zagospodarowanieprzestrzenne/app/ObszarUzupelnieniaZabudowy/PL.ZIPPZP.12074/100106-POG/1POG-48OUZ/20260925T120000
przestrzen nazw	PL.ZIPPZP.12074/100106-POG
lokalny id	1POG-48OUZ
wersja id	20260925T120000
poczatek wersji obiektu	2026-09-25T12:00
nazwa	Obszar uzupełnienia zabudowy
oznaczenie	48OUZ
symbol	OUZ
obowiazuje od	2024-09-30
obowiazuje do	obecnie
status	w opracowaniu https://inspire.ec.europa.eu/codelist/ProcessStepGeneralValue/elaboration
charakter ustalenia	ogólnie wiążące https://inspire.ec.europa.eu/codelist/RegulationNatureValue/generallyBinding
geometria Nie można pobrać podglądu podkładu mapowego. Usługa WMTS jest teraz niedostępna.	
plan	https://www.gov.pl/zagospodarowanieprzestrzenne/app/AktPlanowaniaPrzestrzennego/PL.ZIPPZP.12074/100106-POG/1POG
obszar uzupelnienia zabudowy	PL.ZIPPZP.12074_100106-POG_1POG-49OUZ_20260925T120000
identifier	https://www.gov.pl/zagospodarowanieprzestrzenne/app/ObszarUzupelnieniaZabudowy/PL.ZIPPZP.12074/100106-POG/1POG-49OUZ/20260925T120000
przestrzen nazw	PL.ZIPPZP.12074/100106-POG
lokalny id	1POG-49OUZ
wersja id	20260925T120000
poczatek wersji obiektu	2026-09-25T12:00
nazwa	Obszar uzupełnienia zabudowy
oznaczenie	49OUZ
symbol	OUZ
obowiazuje od	2024-09-30

obowiazuje do	obecnie
status	w opracowaniu https://inspire.ec.europa.eu/codelist/ProcessStepGeneralValue/elaboration
charakter ustalenia	ogólnie wiążące https://inspire.ec.europa.eu/codelist/RegulationNatureValue/generallyBinding
geometria	
plan	https://www.gov.pl/zagospodarowanieprzestrzenne/app/AktPlanowaniaPrzestrzennego/PL.ZIPPZP.12074/100106-POG/1POG

obszar uzupelnienia zabudowy	PL.ZIPPZP.12074_100106-POG_1POG-50OUZ_20260925T120000
identifier	https://www.gov.pl/zagospodarowanieprzestrzenne/app/ObszarUzupelnieniaZabudowy/PL.ZIPPZP.12074/100106-POG/1POG-50OUZ/20260925T120000
przestrzen nazw	PL.ZIPPZP.12074/100106-POG
lokalny id	1POG-50OUZ
wersja id	20260925T120000
poczatek wersji obiektu	2026-09-25T12:00
nazwa	Obszar uzupełnienia zabudowy
oznaczenie	50OUZ
symbol	OUZ
obowiazuje od	2024-09-30
obowiazuje do	obecnie
status	w opracowaniu https://inspire.ec.europa.eu/codelist/ProcessStepGeneralValue/elaboration
charakter ustalenia	ogólnie wiążące https://inspire.ec.europa.eu/codelist/RegulationNatureValue/generallyBinding
geometria	

plan	https://www.gov.pl/zagospodarowanieprzestrzenne/app/AktPlanowaniaPrzestrzennego/PL.ZIPPZP.12074/100106-POG/1POG
obszar uzupelnienia zabudowy	PL.ZIPPZP.12074_100106-POG_1POG-51OUZ_20260925T120000
identifier	https://www.gov.pl/zagospodarowanieprzestrzenne/app/ObszarUzupelnieniaZabudowy/PL.ZIPPZP.12074/100106-POG/1POG-51OUZ/20260925T120000
przestrzen nazw	PL.ZIPPZP.12074/100106-POG
lokalny id	1POG-51OUZ
wersja id	20260925T120000
poczatek wersji obiektu	2026-09-25T12:00
nazwa	Obszar uzupełnienia zabudowy
oznaczenie	51OUZ
symbol	OUZ
obowiazuje od	2024-09-30
obowiazuje do	obecnie
status	w opracowaniu https://inspire.ec.europa.eu/codelist/ProcessStepGeneralValue/elaboration
charakter ustalenia	ogólnie wiążące https://inspire.ec.europa.eu/codelist/RegulationNatureValue/generallyBinding
geometria	
plan	https://www.gov.pl/zagospodarowanieprzestrzenne/app/AktPlanowaniaPrzestrzennego/PL.ZIPPZP.12074/100106-POG/1POG
obszar uzupelnienia zabudowy	PL.ZIPPZP.12074_100106-POG_1POG-52OUZ_20260925T120000
identifier	https://www.gov.pl/zagospodarowanieprzestrzenne/app

	/ObszarUzupełnieniaZabudowy/PL.ZIPPZP.12074/100106-POG/1POG-52OUZ/20260925T120000
przestrzen nazw	PL.ZIPPZP.12074/100106-POG
lokalny id	1POG-52OUZ
wersja id	20260925T120000
poczatek wersji obiektu	2026-09-25T12:00
nazwa	Obszar uzupełnienia zabudowy
oznaczenie	52OUZ
symbol	OUZ
obowiazuje od	2024-09-30
obowiazuje do	obecnie
status	w opracowaniu https://inspire.ec.europa.eu/codelist/ProcessStepGeneralValue/elaboration
charakter ustalenia	ogólnie wiążące https://inspire.ec.europa.eu/codelist/RegulationNatureValue/generallyBinding
geometria	
plan	https://www.gov.pl/zagospodarowanieprzestrzenne/app/AktPlanowaniaPrzestrzennego/PL.ZIPPZP.12074/100106-POG/1POG

obszar uzupełnienia zabudowy	PL.ZIPPZP.12074_100106-POG_1POG-53OUZ_20260925T120000
identifier	https://www.gov.pl/zagospodarowanieprzestrzenne/app/ObszarUzupełnieniaZabudowy/PL.ZIPPZP.12074/100106-POG/1POG-53OUZ/20260925T120000
przestrzen nazw	PL.ZIPPZP.12074/100106-POG
lokalny id	1POG-53OUZ
wersja id	20260925T120000
poczatek wersji obiektu	2026-09-25T12:00
nazwa	Obszar uzupełnienia zabudowy
oznaczenie	53OUZ
symbol	OUZ
obowiazuje od	2024-09-30
obowiazuje do	obecnie
status	w opracowaniu https://inspire.ec.europa.eu/codelist/ProcessStepGeneralValue

	/elaboration
charakter ustalenia	ogólnie wiążące https://inspire.ec.europa.eu/codelist/RegulationNatureValue/generallyBinding
geometria	
plan	https://www.gov.pl/zagospodarowanieprzestrzenne/app/AktPlanowaniaPrzestrzennego/PL.ZIPPZP.12074/100106-POG/1POG

obszar uzupelnienia zabudowy	PL.ZIPPZP.12074_100106-POG_1POG-54OUZ_20260925T120000
identifier	https://www.gov.pl/zagospodarowanieprzestrzenne/app/ObszarUzupelnieniaZabudowy/PL.ZIPPZP.12074/100106-POG/1POG-54OUZ/20260925T120000
przestrzen nazw	PL.ZIPPZP.12074/100106-POG
lokalny id	1POG-54OUZ
wersja id	20260925T120000
poczatek wersji obiektu	2026-09-25T12:00
nazwa	Obszar uzupełnienia zabudowy
oznaczenie	54OUZ
symbol	OUZ
obowiazuje od	2024-09-30
obowiazuje do	obecnie
status	w opracowaniu https://inspire.ec.europa.eu/codelist/ProcessStepGeneralValue/elaboration
charakter ustalenia	ogólnie wiążące https://inspire.ec.europa.eu/codelist/RegulationNatureValue/generallyBinding
geometria	
plan	https://www.gov.pl/zagospodarowanieprzestrzenne/app

	/AktPlanowaniaPrzestrzennego/PL.ZIPPZP.12074/100106-POG/1POG
obszar uzupelnienia zabudowy	PL.ZIPPZP.12074_100106-POG_1POG-55OUZ_20260925T120000
identifier	https://www.gov.pl/zagospodarowanieprzestrzenne/app/ObszarUzupelnieniaZabudowy/PL.ZIPPZP.12074/100106-POG/1POG-55OUZ/20260925T120000
przestrzen nazw	PL.ZIPPZP.12074/100106-POG
lokalny id	1POG-55OUZ
wersja id	20260925T120000
poczatek wersji obiektu	2026-09-25T12:00
nazwa	Obszar uzupełnienia zabudowy
oznaczenie	55OUZ
symbol	OUZ
obowiazuje od	2024-09-30
obowiazuje do	obecnie
status	w opracowaniu https://inspire.ec.europa.eu/codelist/ProcessStepGeneralValue/elaboration
charakter ustalenia	ogólnie wiążące https://inspire.ec.europa.eu/codelist/RegulationNatureValue/generallyBinding
geometria	
plan	https://www.gov.pl/zagospodarowanieprzestrzenne/app/AktPlanowaniaPrzestrzennego/PL.ZIPPZP.12074/100106-POG/1POG
obszar uzupelnienia zabudowy	PL.ZIPPZP.12074_100106-POG_1POG-56OUZ_20260925T120000
identifier	https://www.gov.pl/zagospodarowanieprzestrzenne/app/ObszarUzupelnieniaZabudowy/PL.ZIPPZP.12074/100106-POG/1POG-56OUZ/20260925T120000
przestrzen nazw	PL.ZIPPZP.12074/100106-POG
lokalny id	1POG-56OUZ
wersja id	20260925T120000
poczatek wersji obiektu	2026-09-25T12:00
nazwa	Obszar uzupełnienia zabudowy
oznaczenie	56OUZ
symbol	OUZ
obowiazuje od	2024-09-30

obowiazuje do	obecnie
status	w opracowaniu https://inspire.ec.europa.eu/codelist/ProcessStepGeneralValue/elaboration
charakter ustalenia	ogólnie wiążące https://inspire.ec.europa.eu/codelist/RegulationNatureValue/generallyBinding
geometria Nie można pobrać podglądu podkładu mapowego. Usługa WMTS jest teraz niedostępna.	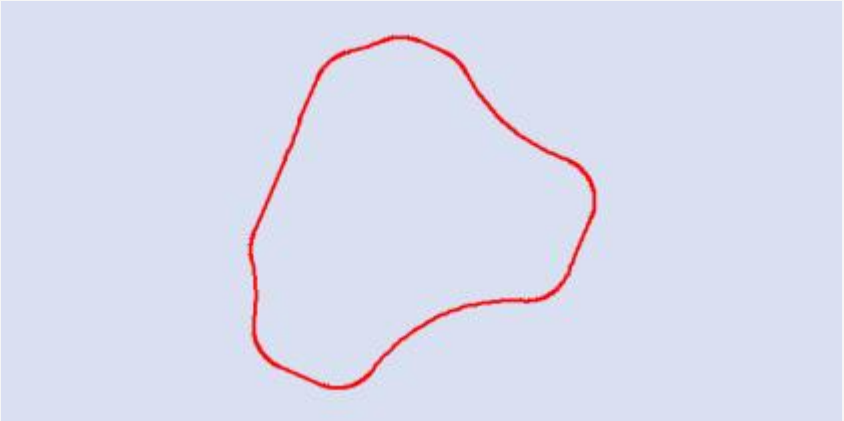
plan	https://www.gov.pl/zagospodarowanieprzestrzenne/app/AktPlanowaniaPrzestrzennego/PL.ZIPPZP.12074/100106-POG/1POG

obszar uzupelnienia zabudowy	PL.ZIPPZP.12074_100106-POG_1POG-57OUZ_20260925T120000
identifier	https://www.gov.pl/zagospodarowanieprzestrzenne/app/ObszarUzupelnieniaZabudowy/PL.ZIPPZP.12074/100106-POG/1POG-57OUZ/20260925T120000
przestrzen nazw	PL.ZIPPZP.12074/100106-POG
lokalny id	1POG-57OUZ
wersja id	20260925T120000
poczatek wersji obiektu	2026-09-25T12:00
nazwa	Obszar uzupełnienia zabudowy
oznaczenie	57OUZ
symbol	OUZ
obowiazuje od	2024-09-30
obowiazuje do	obecnie
status	w opracowaniu https://inspire.ec.europa.eu/codelist/ProcessStepGeneralValue/elaboration
charakter ustalenia	ogólnie wiążące https://inspire.ec.europa.eu/codelist/RegulationNatureValue/generallyBinding
geometria	

plan	https://www.gov.pl/zagospodarowanieprzestrzenne/app/AktPlanowaniaPrzestrzennego/PL.ZIPPZP.12074/100106-POG/1POG
obszar uzupelnienia zabudowy	PL.ZIPPZP.12074_100106-POG_1POG-58OUZ_20260925T120000
identifier	https://www.gov.pl/zagospodarowanieprzestrzenne/app/ObszarUzupelnieniaZabudowy/PL.ZIPPZP.12074/100106-POG/1POG-58OUZ/20260925T120000
przestrzen nazw	PL.ZIPPZP.12074/100106-POG
lokalny id	1POG-58OUZ
wersja id	20260925T120000
poczatek wersji obiektu	2026-09-25T12:00
nazwa	Obszar uzupełnienia zabudowy
oznaczenie	58OUZ
symbol	OUZ
obowiazuje od	2024-09-30
obowiazuje do	obecnie
status	w opracowaniu https://inspire.ec.europa.eu/codelist/ProcessStepGeneralValue/elaboration
charakter ustalenia	ogólnie wiążące https://inspire.ec.europa.eu/codelist/RegulationNatureValue/generallyBinding
geometria	
plan	https://www.gov.pl/zagospodarowanieprzestrzenne/app/AktPlanowaniaPrzestrzennego/PL.ZIPPZP.12074/100106-POG/1POG
obszar uzupelnienia zabudowy	PL.ZIPPZP.12074_100106-POG_1POG-59OUZ_20260925T120000
identifier	https://www.gov.pl/zagospodarowanieprzestrzenne/app

	/ObszarUzupełnieniaZabudowy/PL.ZIPPZP.12074/100106-POG/1POG-59OUZ/20260925T120000
przestrzen nazw	PL.ZIPPZP.12074/100106-POG
lokalny id	1POG-59OUZ
wersja id	20260925T120000
poczatek wersji obiektu	2026-09-25T12:00
nazwa	Obszar uzupełnienia zabudowy
oznaczenie	59OUZ
symbol	OUZ
obowiazuje od	2024-09-30
obowiazuje do	obecnie
status	w opracowaniu https://inspire.ec.europa.eu/codelist/ProcessStepGeneralValue/elaboration
charakter ustalenia	ogólnie wiążące https://inspire.ec.europa.eu/codelist/RegulationNatureValue/generallyBinding
geometria	
plan	https://www.gov.pl/zagospodarowanieprzestrzenne/app/AktPlanowaniaPrzestrzennego/PL.ZIPPZP.12074/100106-POG/1POG

obszar uzupełnienia zabudowy	PL.ZIPPZP.12074_100106-POG_1POG-60OUZ_20260925T120000
identifier	https://www.gov.pl/zagospodarowanieprzestrzenne/app/ObszarUzupełnieniaZabudowy/PL.ZIPPZP.12074/100106-POG/1POG-60OUZ/20260925T120000
przestrzen nazw	PL.ZIPPZP.12074/100106-POG
lokalny id	1POG-60OUZ
wersja id	20260925T120000
poczatek wersji obiektu	2026-09-25T12:00
nazwa	Obszar uzupełnienia zabudowy
oznaczenie	60OUZ
symbol	OUZ
obowiazuje od	2024-09-30
obowiazuje do	obecnie
status	w opracowaniu https://inspire.ec.europa.eu/codelist/ProcessStepGeneralValue

	/elaboration
charakter ustalenia	ogólnie wiążące https://inspire.ec.europa.eu/codelist/RegulationNatureValue/generallyBinding
geometria	
plan	https://www.gov.pl/zagospodarowanieprzestrzenne/app/AktPlanowaniaPrzestrzennego/PL.ZIPPZP.12074/100106-POG/1POG

obszar uzupelnienia zabudowy	PL.ZIPPZP.12074_100106-POG_1POG-61OUZ_20260925T120000
identifier	https://www.gov.pl/zagospodarowanieprzestrzenne/app/ObszarUzupelnieniaZabudowy/PL.ZIPPZP.12074/100106-POG/1POG-61OUZ/20260925T120000
przestrzen nazw	PL.ZIPPZP.12074/100106-POG
lokalny id	1POG-61OUZ
wersja id	20260925T120000
poczatek wersji obiektu	2026-09-25T12:00
nazwa	Obszar uzupełnienia zabudowy
oznaczenie	61OUZ
symbol	OUZ
obowiazuje od	2024-09-30
obowiazuje do	obecnie
status	w opracowaniu https://inspire.ec.europa.eu/codelist/ProcessStepGeneralValue/elaboration
charakter ustalenia	ogólnie wiążące https://inspire.ec.europa.eu/codelist/RegulationNatureValue/generallyBinding
geometria	
plan	https://www.gov.pl/zagospodarowanieprzestrzenne/app

	/AktPlanowaniaPrzestrzennego/PL.ZIPPZP.12074/100106-POG/1POG
obszar uzupelnienia zabudowy	PL.ZIPPZP.12074_100106-POG_1POG-62OUZ_20260925T120000
identifier	https://www.gov.pl/zagospodarowanieprzestrzenne/app/ObszarUzupelnieniaZabudowy/PL.ZIPPZP.12074/100106-POG/1POG-62OUZ/20260925T120000
przestrzen nazw	PL.ZIPPZP.12074/100106-POG
lokalny id	1POG-62OUZ
wersja id	20260925T120000
poczatek wersji obiektu	2026-09-25T12:00
nazwa	Obszar uzupełnienia zabudowy
oznaczenie	62OUZ
symbol	OUZ
obowiazuje od	2024-09-30
obowiazuje do	obecnie
status	w opracowaniu https://inspire.ec.europa.eu/codelist/ProcessStepGeneralValue/elaboration
charakter ustalenia	ogólnie wiążące https://inspire.ec.europa.eu/codelist/RegulationNatureValue/generallyBinding
geometria	
plan	https://www.gov.pl/zagospodarowanieprzestrzenne/app/AktPlanowaniaPrzestrzennego/PL.ZIPPZP.12074/100106-POG/1POG
obszar uzupelnienia zabudowy	PL.ZIPPZP.12074_100106-POG_1POG-63OUZ_20260925T120000
identifier	https://www.gov.pl/zagospodarowanieprzestrzenne/app/ObszarUzupelnieniaZabudowy/PL.ZIPPZP.12074/100106-POG/1POG-63OUZ/20260925T120000
przestrzen nazw	PL.ZIPPZP.12074/100106-POG
lokalny id	1POG-63OUZ
wersja id	20260925T120000
poczatek wersji obiektu	2026-09-25T12:00
nazwa	Obszar uzupełnienia zabudowy
oznaczenie	63OUZ
symbol	OUZ
obowiazuje od	2024-09-30

obowiazuje do	obecnie
status	w opracowaniu https://inspire.ec.europa.eu/codelist/ProcessStepGeneralValue/elaboration
charakter ustalenia	ogólnie wiążące https://inspire.ec.europa.eu/codelist/RegulationNatureValue/generallyBinding
geometria	
plan	https://www.gov.pl/zagospodarowanieprzestrzenne/app/AktPlanowaniaPrzestrzennego/PL.ZIPPZP.12074/100106-POG/1POG

obszar uzupelnienia zabudowy	PL.ZIPPZP.12074_100106-POG_1POG-64OUZ_20260925T120000
identifier	https://www.gov.pl/zagospodarowanieprzestrzenne/app/ObszarUzupelnieniaZabudowy/PL.ZIPPZP.12074/100106-POG/1POG-64OUZ/20260925T120000
przestrzen nazw	PL.ZIPPZP.12074/100106-POG
lokalny id	1POG-64OUZ
wersja id	20260925T120000
poczatek wersji obiektu	2026-09-25T12:00
nazwa	Obszar uzupełnienia zabudowy
oznaczenie	64OUZ
symbol	OUZ
obowiazuje od	2024-09-30
obowiazuje do	obecnie
status	w opracowaniu https://inspire.ec.europa.eu/codelist/ProcessStepGeneralValue/elaboration
charakter ustalenia	ogólnie wiążące https://inspire.ec.europa.eu/codelist/RegulationNatureValue/generallyBinding
geometria	

plan	https://www.gov.pl/zagospodarowanieprzestrzenne/app/AktPlanowaniaPrzestrzennego/PL.ZIPPZP.12074/100106-POG/1POG
obszar uzupelnienia zabudowy	PL.ZIPPZP.12074_100106-POG_1POG-65OUZ_20260925T120000
identifier	https://www.gov.pl/zagospodarowanieprzestrzenne/app/ObszarUzupelnieniaZabudowy/PL.ZIPPZP.12074/100106-POG/1POG-65OUZ/20260925T120000
przestrzen nazw	PL.ZIPPZP.12074/100106-POG
lokalny id	1POG-65OUZ
wersja id	20260925T120000
poczatek wersji obiektu	2026-09-25T12:00
nazwa	Obszar uzupełnienia zabudowy
oznaczenie	65OUZ
symbol	OUZ
obowiazuje od	2024-09-30
obowiazuje do	obecnie
status	w opracowaniu https://inspire.ec.europa.eu/codelist/ProcessStepGeneralValue/elaboration
charakter ustalenia	ogólnie wiążące https://inspire.ec.europa.eu/codelist/RegulationNatureValue/generallyBinding
geometria	
plan	https://www.gov.pl/zagospodarowanieprzestrzenne/app/AktPlanowaniaPrzestrzennego/PL.ZIPPZP.12074/100106-POG/1POG
obszar uzupelnienia zabudowy	PL.ZIPPZP.12074_100106-POG_1POG-66OUZ_20260925T120000
identifier	https://www.gov.pl/zagospodarowanieprzestrzenne/app

	/ObszarUzupełnieniaZabudowy/PL.ZIPPZP.12074/100106-POG/1POG-66OUZ/20260925T120000
przestrzen nazw	PL.ZIPPZP.12074/100106-POG
lokalny id	1POG-66OUZ
wersja id	20260925T120000
poczatek wersji obiektu	2026-09-25T12:00
nazwa	Obszar uzupełnienia zabudowy
oznaczenie	66OUZ
symbol	OUZ
obowiazuje od	2024-09-30
obowiazuje do	obecnie
status	w opracowaniu https://inspire.ec.europa.eu/codelist/ProcessStepGeneralValue/elaboration
charakter ustalenia	ogólnie wiążące https://inspire.ec.europa.eu/codelist/RegulationNatureValue/generallyBinding
geometria	
plan	https://www.gov.pl/zagospodarowanieprzestrzenne/app/AktPlanowaniaPrzestrzennego/PL.ZIPPZP.12074/100106-POG/1POG

obszar uzupełnienia zabudowy	PL.ZIPPZP.12074_100106-POG_1POG-67OUZ_20260925T120000
identifier	https://www.gov.pl/zagospodarowanieprzestrzenne/app/ObszarUzupełnieniaZabudowy/PL.ZIPPZP.12074/100106-POG/1POG-67OUZ/20260925T120000
przestrzen nazw	PL.ZIPPZP.12074/100106-POG
lokalny id	1POG-67OUZ
wersja id	20260925T120000
poczatek wersji obiektu	2026-09-25T12:00
nazwa	Obszar uzupełnienia zabudowy
oznaczenie	67OUZ
symbol	OUZ
obowiazuje od	2024-09-30
obowiazuje do	obecnie
status	w opracowaniu https://inspire.ec.europa.eu/codelist/ProcessStepGeneralValue

	/elaboration
charakter ustalenia	ogólnie wiążące https://inspire.ec.europa.eu/codelist/RegulationNatureValue/generallyBinding
geometria	
plan	https://www.gov.pl/zagospodarowanieprzestrzenne/app/AktPlanowaniaPrzestrzennego/PL.ZIPPZP.12074/100106-POG/1POG

obszar uzupelnienia zabudowy	PL.ZIPPZP.12074_100106-POG_1POG-68OUZ_20260925T120000
identifier	https://www.gov.pl/zagospodarowanieprzestrzenne/app/ObszarUzupelnieniaZabudowy/PL.ZIPPZP.12074/100106-POG/1POG-68OUZ/20260925T120000
przestrzen nazw	PL.ZIPPZP.12074/100106-POG
lokalny id	1POG-68OUZ
wersja id	20260925T120000
poczatek wersji obiektu	2026-09-25T12:00
nazwa	Obszar uzupełnienia zabudowy
oznaczenie	68OUZ
symbol	OUZ
obowiazuje od	2024-09-30
obowiazuje do	obecnie
status	w opracowaniu https://inspire.ec.europa.eu/codelist/ProcessStepGeneralValue/elaboration
charakter ustalenia	ogólnie wiążące https://inspire.ec.europa.eu/codelist/RegulationNatureValue/generallyBinding
geometria	
plan	https://www.gov.pl/zagospodarowanieprzestrzenne/app

	/AktPlanowaniaPrzestrzennego/PL.ZIPPZP.12074/100106-POG/1POG
obszar uzupelnienia zabudowy	PL.ZIPPZP.12074_100106-POG_1POG-69OUZ_20260925T120000
identifier	https://www.gov.pl/zagospodarowanieprzestrzenne/app/ObszarUzupelnieniaZabudowy/PL.ZIPPZP.12074/100106-POG/1POG-69OUZ/20260925T120000
przestrzen nazw	PL.ZIPPZP.12074/100106-POG
lokalny id	1POG-69OUZ
wersja id	20260925T120000
poczatek wersji obiektu	2026-09-25T12:00
nazwa	Obszar uzupełnienia zabudowy
oznaczenie	69OUZ
symbol	OUZ
obowiazuje od	2024-09-30
obowiazuje do	obecnie
status	w opracowaniu https://inspire.ec.europa.eu/codelist/ProcessStepGeneralValue/elaboration
charakter ustalenia	ogólnie wiążące https://inspire.ec.europa.eu/codelist/RegulationNatureValue/generallyBinding
geometria	
plan	https://www.gov.pl/zagospodarowanieprzestrzenne/app/AktPlanowaniaPrzestrzennego/PL.ZIPPZP.12074/100106-POG/1POG
obszar uzupelnienia zabudowy	PL.ZIPPZP.12074_100106-POG_1POG-70OUZ_20260925T120000
identifier	https://www.gov.pl/zagospodarowanieprzestrzenne/app/ObszarUzupelnieniaZabudowy/PL.ZIPPZP.12074/100106-POG/1POG-70OUZ/20260925T120000
przestrzen nazw	PL.ZIPPZP.12074/100106-POG
lokalny id	1POG-70OUZ
wersja id	20260925T120000
poczatek wersji obiektu	2026-09-25T12:00
nazwa	Obszar uzupełnienia zabudowy
oznaczenie	70OUZ
symbol	OUZ
obowiazuje od	2024-09-30

obowiazuje do	obecnie
status	w opracowaniu https://inspire.ec.europa.eu/codelist/ProcessStepGeneralValue/elaboration
charakter ustalenia	ogólnie wiążące https://inspire.ec.europa.eu/codelist/RegulationNatureValue/generallyBinding
geometria	
plan	https://www.gov.pl/zagospodarowanieprzestrzenne/app/AktPlanowaniaPrzestrzennego/PL.ZIPPZP.12074/100106-POG/1POG

obszar uzupelnienia zabudowy	PL.ZIPPZP.12074_100106-POG_1POG-71OUZ_20260925T120000
identifier	https://www.gov.pl/zagospodarowanieprzestrzenne/app/ObszarUzupelnieniaZabudowy/PL.ZIPPZP.12074/100106-POG/1POG-71OUZ/20260925T120000
przestrzen nazw	PL.ZIPPZP.12074/100106-POG
lokalny id	1POG-71OUZ
wersja id	20260925T120000
poczatek wersji obiektu	2026-09-25T12:00
nazwa	Obszar uzupełnienia zabudowy
oznaczenie	71OUZ
symbol	OUZ
obowiazuje od	2024-09-30
obowiazuje do	obecnie
status	w opracowaniu https://inspire.ec.europa.eu/codelist/ProcessStepGeneralValue/elaboration
charakter ustalenia	ogólnie wiążące https://inspire.ec.europa.eu/codelist/RegulationNatureValue/generallyBinding
geometria Nie można pobrać podglądu podkładu mapowego. Usługa WMTS jest teraz niedostępna.	

	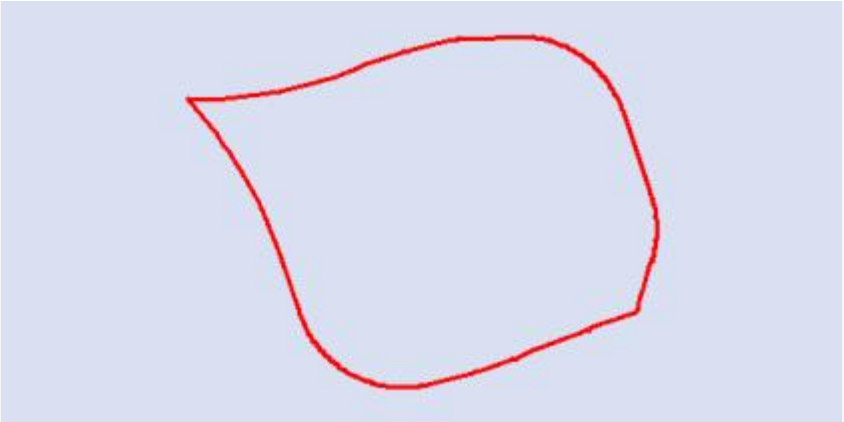
plan	https://www.gov.pl/zagospodarowanieprzestrzenne/app/AktPlanowaniaPrzestrzennego/PL.ZIPPZP.12074/100106-POG/1POG
obszar uzupelnienia zabudowy	PL.ZIPPZP.12074_100106-POG_1POG-72OUZ_20260925T120000
identifier	https://www.gov.pl/zagospodarowanieprzestrzenne/app/ObszarUzupelnieniaZabudowy/PL.ZIPPZP.12074/100106-POG/1POG-72OUZ/20260925T120000
przestrzen nazw	PL.ZIPPZP.12074/100106-POG
lokalny id	1POG-72OUZ
wersja id	20260925T120000
poczatek wersji obiektu	2026-09-25T12:00
nazwa	Obszar uzupełnienia zabudowy
oznaczenie	72OUZ
symbol	OUZ
obowiazuje od	2024-09-30
obowiazuje do	obecnie
status	w opracowaniu https://inspire.ec.europa.eu/codelist/ProcessStepGeneralValue/elaboration
charakter ustalenia	ogólnie wiążące https://inspire.ec.europa.eu/codelist/RegulationNatureValue/generallyBinding
geometria	
plan	https://www.gov.pl/zagospodarowanieprzestrzenne/app/AktPlanowaniaPrzestrzennego/PL.ZIPPZP.12074/100106-POG/1POG
obszar uzupelnienia zabudowy	PL.ZIPPZP.12074_100106-POG_1POG-73OUZ_20260925T120000
identifier	https://www.gov.pl/zagospodarowanieprzestrzenne/app

	/ObszarUzupełnieniaZabudowy/PL.ZIPPZP.12074/100106-POG/1POG-73OUZ/20260925T120000
przestrzen nazw	PL.ZIPPZP.12074/100106-POG
lokalny id	1POG-73OUZ
wersja id	20260925T120000
poczatek wersji obiektu	2026-09-25T12:00
nazwa	Obszar uzupełnienia zabudowy
oznaczenie	73OUZ
symbol	OUZ
obowiazuje od	2024-09-30
obowiazuje do	obecnie
status	w opracowaniu https://inspire.ec.europa.eu/codelist/ProcessStepGeneralValue/elaboration
charakter ustalenia	ogólnie wiążące https://inspire.ec.europa.eu/codelist/RegulationNatureValue/generallyBinding
geometria	
plan	https://www.gov.pl/zagospodarowanieprzestrzenne/app/AktPlanowaniaPrzestrzennego/PL.ZIPPZP.12074/100106-POG/1POG

obszar uzupełnienia zabudowy	PL.ZIPPZP.12074_100106-POG_1POG-74OUZ_20260925T120000
identifier	https://www.gov.pl/zagospodarowanieprzestrzenne/app/ObszarUzupełnieniaZabudowy/PL.ZIPPZP.12074/100106-POG/1POG-74OUZ/20260925T120000
przestrzen nazw	PL.ZIPPZP.12074/100106-POG
lokalny id	1POG-74OUZ
wersja id	20260925T120000
poczatek wersji obiektu	2026-09-25T12:00
nazwa	Obszar uzupełnienia zabudowy
oznaczenie	74OUZ
symbol	OUZ
obowiazuje od	2024-09-30
obowiazuje do	obecnie
status	w opracowaniu https://inspire.ec.europa.eu/codelist/ProcessStepGeneralValue

	/elaboration
charakter ustalenia	ogólnie wiążące https://inspire.ec.europa.eu/codelist/RegulationNatureValue/generallyBinding
geometria	
plan	https://www.gov.pl/zagospodarowanieprzestrzenne/app/AktPlanowaniaPrzestrzennego/PL.ZIPPZP.12074/100106-POG/1POG

obszar uzupelnienia zabudowy	PL.ZIPPZP.12074_100106-POG_1POG-75OUZ_20260925T120000
identifier	https://www.gov.pl/zagospodarowanieprzestrzenne/app/ObszarUzupelnieniaZabudowy/PL.ZIPPZP.12074/100106-POG/1POG-75OUZ/20260925T120000
przestrzen nazw	PL.ZIPPZP.12074/100106-POG
lokalny id	1POG-75OUZ
wersja id	20260925T120000
poczatek wersji obiektu	2026-09-25T12:00
nazwa	Obszar uzupełnienia zabudowy
oznaczenie	75OUZ
symbol	OUZ
obowiazuje od	2024-09-30
obowiazuje do	obecnie
status	w opracowaniu https://inspire.ec.europa.eu/codelist/ProcessStepGeneralValue/elaboration
charakter ustalenia	ogólnie wiążące https://inspire.ec.europa.eu/codelist/RegulationNatureValue/generallyBinding
geometria	
plan	https://www.gov.pl/zagospodarowanieprzestrzenne/app

	/AktPlanowaniaPrzestrzennego/PL.ZIPPZP.12074/100106-POG/1POG
obszar uzupelnienia zabudowy	PL.ZIPPZP.12074_100106-POG_1POG-76OUZ_20260925T120000
identifier	https://www.gov.pl/zagospodarowanieprzestrzenne/app/ObszarUzupelnieniaZabudowy/PL.ZIPPZP.12074/100106-POG/1POG-76OUZ/20260925T120000
przestrzen nazw	PL.ZIPPZP.12074/100106-POG
lokalny id	1POG-76OUZ
wersja id	20260925T120000
poczatek wersji obiektu	2026-09-25T12:00
nazwa	Obszar uzupełnienia zabudowy
oznaczenie	76OUZ
symbol	OUZ
obowiazuje od	2024-09-30
obowiazuje do	obecnie
status	w opracowaniu https://inspire.ec.europa.eu/codelist/ProcessStepGeneralValue/elaboration
charakter ustalenia	ogólnie wiążące https://inspire.ec.europa.eu/codelist/RegulationNatureValue/generallyBinding
geometria	
plan	https://www.gov.pl/zagospodarowanieprzestrzenne/app/AktPlanowaniaPrzestrzennego/PL.ZIPPZP.12074/100106-POG/1POG
obszar uzupelnienia zabudowy	PL.ZIPPZP.12074_100106-POG_1POG-77OUZ_20260925T120000
identifier	https://www.gov.pl/zagospodarowanieprzestrzenne/app/ObszarUzupelnieniaZabudowy/PL.ZIPPZP.12074/100106-POG/1POG-77OUZ/20260925T120000
przestrzen nazw	PL.ZIPPZP.12074/100106-POG
lokalny id	1POG-77OUZ
wersja id	20260925T120000
poczatek wersji obiektu	2026-09-25T12:00
nazwa	Obszar uzupełnienia zabudowy
oznaczenie	77OUZ
symbol	OUZ
obowiazuje od	2024-09-30

obowiazuje do	obecnie
status	w opracowaniu https://inspire.ec.europa.eu/codelist/ProcessStepGeneralValue/elaboration
charakter ustalenia	ogólnie wiążące https://inspire.ec.europa.eu/codelist/RegulationNatureValue/generallyBinding
geometria	
plan	https://www.gov.pl/zagospodarowanieprzestrzenne/app/AktPlanowaniaPrzestrzennego/PL.ZIPPZP.12074/100106-POG/1POG

obszar uzupelnienia zabudowy	PL.ZIPPZP.12074_100106-POG_1POG-78OUZ_20260925T120000
identifier	https://www.gov.pl/zagospodarowanieprzestrzenne/app/ObszarUzupelnieniaZabudowy/PL.ZIPPZP.12074/100106-POG/1POG-78OUZ/20260925T120000
przestrzen nazw	PL.ZIPPZP.12074/100106-POG
lokalny id	1POG-78OUZ
wersja id	20260925T120000
poczatek wersji obiektu	2026-09-25T12:00
nazwa	Obszar uzupełnienia zabudowy
oznaczenie	78OUZ
symbol	OUZ
obowiazuje od	2024-09-30
obowiazuje do	obecnie
status	w opracowaniu https://inspire.ec.europa.eu/codelist/ProcessStepGeneralValue/elaboration
charakter ustalenia	ogólnie wiążące https://inspire.ec.europa.eu/codelist/RegulationNatureValue/generallyBinding
geometria	

plan	https://www.gov.pl/zagospodarowanieprzestrzenne/app/AktPlanowaniaPrzestrzennego/PL.ZIPPZP.12074/100106-POG/1POG
obszar uzupelnienia zabudowy	PL.ZIPPZP.12074_100106-POG_1POG-79OUZ_20260925T120000
identifier	https://www.gov.pl/zagospodarowanieprzestrzenne/app/ObszarUzupelnieniaZabudowy/PL.ZIPPZP.12074/100106-POG/1POG-79OUZ/20260925T120000
przestrzen nazw	PL.ZIPPZP.12074/100106-POG
lokalny id	1POG-79OUZ
wersja id	20260925T120000
poczatek wersji obiektu	2026-09-25T12:00
nazwa	Obszar uzupełnienia zabudowy
oznaczenie	79OUZ
symbol	OUZ
obowiazuje od	2024-09-30
obowiazuje do	obecnie
status	w opracowaniu https://inspire.ec.europa.eu/codelist/ProcessStepGeneralValue/elaboration
charakter ustalenia	ogólnie wiążące https://inspire.ec.europa.eu/codelist/RegulationNatureValue/generallyBinding
geometria	
plan	https://www.gov.pl/zagospodarowanieprzestrzenne/app/AktPlanowaniaPrzestrzennego/PL.ZIPPZP.12074/100106-POG/1POG
obszar uzupelnienia zabudowy	PL.ZIPPZP.12074_100106-POG_1POG-80OUZ_20260925T120000
identifier	https://www.gov.pl/zagospodarowanieprzestrzenne/app

	/ObszarUzupełnieniaZabudowy/PL.ZIPPZP.12074/100106-POG/1POG-80OUZ/20260925T120000
przestrzen nazw	PL.ZIPPZP.12074/100106-POG
lokalny id	1POG-80OUZ
wersja id	20260925T120000
poczatek wersji obiektu	2026-09-25T12:00
nazwa	Obszar uzupełnienia zabudowy
oznaczenie	80OUZ
symbol	OUZ
obowiazuje od	2024-09-30
obowiazuje do	obecnie
status	w opracowaniu https://inspire.ec.europa.eu/codelist/ProcessStepGeneralValue/elaboration
charakter ustalenia	ogólnie wiążące https://inspire.ec.europa.eu/codelist/RegulationNatureValue/generallyBinding
geometria	
plan	https://www.gov.pl/zagospodarowanieprzestrzenne/app/AktPlanowaniaPrzestrzennego/PL.ZIPPZP.12074/100106-POG/1POG

obszar uzupełnienia zabudowy	PL.ZIPPZP.12074_100106-POG_1POG-81OUZ_20260925T120000
identifier	https://www.gov.pl/zagospodarowanieprzestrzenne/app/ObszarUzupełnieniaZabudowy/PL.ZIPPZP.12074/100106-POG/1POG-81OUZ/20260925T120000
przestrzen nazw	PL.ZIPPZP.12074/100106-POG
lokalny id	1POG-81OUZ
wersja id	20260925T120000
poczatek wersji obiektu	2026-09-25T12:00
nazwa	Obszar uzupełnienia zabudowy
oznaczenie	81OUZ
symbol	OUZ
obowiazuje od	2024-09-30
obowiazuje do	obecnie
status	w opracowaniu https://inspire.ec.europa.eu/codelist/ProcessStepGeneralValue

	/elaboration
charakter ustalenia	ogólnie wiążące https://inspire.ec.europa.eu/codelist/RegulationNatureValue/generallyBinding
geometria	
plan	https://www.gov.pl/zagospodarowanieprzestrzenne/app/AktPlanowaniaPrzestrzennego/PL.ZIPPZP.12074/100106-POG/1POG

obszar uzupelnienia zabudowy	PL.ZIPPZP.12074_100106-POG_1POG-82OUZ_20260925T120000
identifier	https://www.gov.pl/zagospodarowanieprzestrzenne/app/ObszarUzupelnieniaZabudowy/PL.ZIPPZP.12074/100106-POG/1POG-82OUZ/20260925T120000
przestrzen nazw	PL.ZIPPZP.12074/100106-POG
lokalny id	1POG-82OUZ
wersja id	20260925T120000
poczatek wersji obiektu	2026-09-25T12:00
nazwa	Obszar uzupełnienia zabudowy
oznaczenie	82OUZ
symbol	OUZ
obowiazuje od	2024-09-30
obowiazuje do	obecnie
status	w opracowaniu https://inspire.ec.europa.eu/codelist/ProcessStepGeneralValue/elaboration
charakter ustalenia	ogólnie wiążące https://inspire.ec.europa.eu/codelist/RegulationNatureValue/generallyBinding
geometria	
plan	https://www.gov.pl/zagospodarowanieprzestrzenne/app

	/AktPlanowaniaPrzestrzennego/PL.ZIPPZP.12074/100106-POG/1POG
obszar uzupełnienia zabudowy	PL.ZIPPZP.12074_100106-POG_1POG-83OUZ_20260925T120000
identifier	https://www.gov.pl/zagospodarowanieprzestrzenne/app/ObszarUzupełnieniaZabudowy/PL.ZIPPZP.12074/100106-POG/1POG-83OUZ/20260925T120000
przestrzen nazw	PL.ZIPPZP.12074/100106-POG
lokalny id	1POG-83OUZ
wersja id	20260925T120000
poczatek wersji obiektu	2026-09-25T12:00
nazwa	Obszar uzupełnienia zabudowy
oznaczenie	83OUZ
symbol	OUZ
obowiazuje od	2024-09-30
obowiazuje do	obecnie
status	w opracowaniu https://inspire.ec.europa.eu/codelist/ProcessStepGeneralValue/elaboration
charakter ustalenia	ogólnie wiążące https://inspire.ec.europa.eu/codelist/RegulationNatureValue/generallyBinding
geometria Nie można pobrać podglądu podkładu mapowego. Usługa WMTS jest teraz niedostępna.	
plan	https://www.gov.pl/zagospodarowanieprzestrzenne/app/AktPlanowaniaPrzestrzennego/PL.ZIPPZP.12074/100106-POG/1POG
obszar uzupełnienia zabudowy	PL.ZIPPZP.12074_100106-POG_1POG-84OUZ_20260925T120000
identifier	https://www.gov.pl/zagospodarowanieprzestrzenne/app/ObszarUzupełnieniaZabudowy/PL.ZIPPZP.12074/100106-POG/1POG-84OUZ/20260925T120000
przestrzen nazw	PL.ZIPPZP.12074/100106-POG
lokalny id	1POG-84OUZ
wersja id	20260925T120000
poczatek wersji obiektu	2026-09-25T12:00
nazwa	Obszar uzupełnienia zabudowy
oznaczenie	84OUZ
symbol	OUZ
obowiazuje od	2024-09-30

obowiazuje do	obecnie
status	w opracowaniu https://inspire.ec.europa.eu/codelist/ProcessStepGeneralValue/elaboration
charakter ustalenia	ogólnie wiążące https://inspire.ec.europa.eu/codelist/RegulationNatureValue/generallyBinding
geometria	
plan	https://www.gov.pl/zagospodarowanieprzestrzenne/app/AktPlanowaniaPrzestrzennego/PL.ZIPPZP.12074/100106-POG/1POG

obszar uzupelnienia zabudowy	PL.ZIPPZP.12074_100106-POG_1POG-85OUZ_20260925T120000
identifier	https://www.gov.pl/zagospodarowanieprzestrzenne/app/ObszarUzupelnieniaZabudowy/PL.ZIPPZP.12074/100106-POG/1POG-85OUZ/20260925T120000
przestrzen nazw	PL.ZIPPZP.12074/100106-POG
lokalny id	1POG-85OUZ
wersja id	20260925T120000
poczatek wersji obiektu	2026-09-25T12:00
nazwa	Obszar uzupełnienia zabudowy
oznaczenie	85OUZ
symbol	OUZ
obowiazuje od	2024-09-30
obowiazuje do	obecnie
status	w opracowaniu https://inspire.ec.europa.eu/codelist/ProcessStepGeneralValue/elaboration
charakter ustalenia	ogólnie wiążące https://inspire.ec.europa.eu/codelist/RegulationNatureValue/generallyBinding
geometria	

plan	https://www.gov.pl/zagospodarowanieprzestrzenne/app/AktPlanowaniaPrzestrzennego/PL.ZIPPZP.12074/100106-POG/1POG
obszar uzupelnienia zabudowy	PL.ZIPPZP.12074_100106-POG_1POG-86OUZ_20260925T120000
identifier	https://www.gov.pl/zagospodarowanieprzestrzenne/app/ObszarUzupelnieniaZabudowy/PL.ZIPPZP.12074/100106-POG/1POG-86OUZ/20260925T120000
przestrzen nazw	PL.ZIPPZP.12074/100106-POG
lokalny id	1POG-86OUZ
wersja id	20260925T120000
poczatek wersji obiektu	2026-09-25T12:00
nazwa	Obszar uzupełnienia zabudowy
oznaczenie	86OUZ
symbol	OUZ
obowiazuje od	2024-09-30
obowiazuje do	obecnie
status	w opracowaniu https://inspire.ec.europa.eu/codelist/ProcessStepGeneralValue/elaboration
charakter ustalenia	ogólnie wiążące https://inspire.ec.europa.eu/codelist/RegulationNatureValue/generallyBinding
geometria Nie można pobrać podglądu podkładu mapowego. Usługa WMTS jest teraz niedostępna.	
plan	https://www.gov.pl/zagospodarowanieprzestrzenne/app/AktPlanowaniaPrzestrzennego/PL.ZIPPZP.12074/100106-POG/1POG
obszar uzupelnienia zabudowy	PL.ZIPPZP.12074_100106-POG_1POG-87OUZ_20260925T120000
identifier	https://www.gov.pl/zagospodarowanieprzestrzenne/app

	/ObszarUzupełnieniaZabudowy/PL.ZIPPZP.12074/100106-POG/1POG-87OUZ/20260925T120000
przestrzen nazw	PL.ZIPPZP.12074/100106-POG
lokalny id	1POG-87OUZ
wersja id	20260925T120000
poczatek wersji obiektu	2026-09-25T12:00
nazwa	Obszar uzupełnienia zabudowy
oznaczenie	87OUZ
symbol	OUZ
obowiazuje od	2024-09-30
obowiazuje do	obecnie
status	w opracowaniu https://inspire.ec.europa.eu/codelist/ProcessStepGeneralValue/elaboration
charakter ustalenia	ogólnie wiążące https://inspire.ec.europa.eu/codelist/RegulationNatureValue/generallyBinding
geometria	
plan	https://www.gov.pl/zagospodarowanieprzestrzenne/app/AktPlanowaniaPrzestrzennego/PL.ZIPPZP.12074/100106-POG/1POG

obszar uzupełnienia zabudowy	PL.ZIPPZP.12074_100106-POG_1POG-88OUZ_20260925T120000
identifier	https://www.gov.pl/zagospodarowanieprzestrzenne/app/ObszarUzupełnieniaZabudowy/PL.ZIPPZP.12074/100106-POG/1POG-88OUZ/20260925T120000
przestrzen nazw	PL.ZIPPZP.12074/100106-POG
lokalny id	1POG-88OUZ
wersja id	20260925T120000
poczatek wersji obiektu	2026-09-25T12:00
nazwa	Obszar uzupełnienia zabudowy
oznaczenie	88OUZ
symbol	OUZ
obowiazuje od	2024-09-30
obowiazuje do	obecnie
status	w opracowaniu https://inspire.ec.europa.eu/codelist/ProcessStepGeneralValue

	/elaboration
charakter ustalenia	ogólnie wiążące https://inspire.ec.europa.eu/codelist/RegulationNatureValue/generallyBinding
geometria	
plan	https://www.gov.pl/zagospodarowanieprzestrzenne/app/AktPlanowaniaPrzestrzennego/PL.ZIPPZP.12074/100106-POG/1POG

obszar uzupelnienia zabudowy	PL.ZIPPZP.12074_100106-POG_1POG-89OUZ_20260925T120000
identifier	https://www.gov.pl/zagospodarowanieprzestrzenne/app/ObszarUzupelnieniaZabudowy/PL.ZIPPZP.12074/100106-POG/1POG-89OUZ/20260925T120000
przestrzen nazw	PL.ZIPPZP.12074/100106-POG
lokalny id	1POG-89OUZ
wersja id	20260925T120000
poczatek wersji obiektu	2026-09-25T12:00
nazwa	Obszar uzupełnienia zabudowy
oznaczenie	89OUZ
symbol	OUZ
obowiazuje od	2024-09-30
obowiazuje do	obecnie
status	w opracowaniu https://inspire.ec.europa.eu/codelist/ProcessStepGeneralValue/elaboration
charakter ustalenia	ogólnie wiążące https://inspire.ec.europa.eu/codelist/RegulationNatureValue/generallyBinding
geometria	
plan	https://www.gov.pl/zagospodarowanieprzestrzenne/app

	/AktPlanowaniaPrzestrzennego/PL.ZIPPZP.12074/100106-POG/1POG
obszar uzupelnienia zabudowy	PL.ZIPPZP.12074_100106-POG_1POG-90OUZ_20260925T120000
identifier	https://www.gov.pl/zagospodarowanieprzestrzenne/app/ObszarUzupelnieniaZabudowy/PL.ZIPPZP.12074/100106-POG/1POG-90OUZ/20260925T120000
przestrzen nazw	PL.ZIPPZP.12074/100106-POG
lokalny id	1POG-90OUZ
wersja id	20260925T120000
poczatek wersji obiektu	2026-09-25T12:00
nazwa	Obszar uzupełnienia zabudowy
oznaczenie	90OUZ
symbol	OUZ
obowiazuje od	2024-09-30
obowiazuje do	obecnie
status	w opracowaniu https://inspire.ec.europa.eu/codelist/ProcessStepGeneralValue/elaboration
charakter ustalenia	ogólnie wiążące https://inspire.ec.europa.eu/codelist/RegulationNatureValue/generallyBinding
geometria	
plan	https://www.gov.pl/zagospodarowanieprzestrzenne/app/AktPlanowaniaPrzestrzennego/PL.ZIPPZP.12074/100106-POG/1POG
obszar uzupelnienia zabudowy	PL.ZIPPZP.12074_100106-POG_1POG-91OUZ_20260925T120000
identifier	https://www.gov.pl/zagospodarowanieprzestrzenne/app/ObszarUzupelnieniaZabudowy/PL.ZIPPZP.12074/100106-POG/1POG-91OUZ/20260925T120000
przestrzen nazw	PL.ZIPPZP.12074/100106-POG
lokalny id	1POG-91OUZ
wersja id	20260925T120000
poczatek wersji obiektu	2026-09-25T12:00
nazwa	Obszar uzupełnienia zabudowy
oznaczenie	91OUZ
symbol	OUZ
obowiazuje od	2024-09-30

obowiazuje do	obecnie
status	w opracowaniu https://inspire.ec.europa.eu/codelist/ProcessStepGeneralValue/elaboration
charakter ustalenia	ogólnie wiążące https://inspire.ec.europa.eu/codelist/RegulationNatureValue/generallyBinding
geometria Nie można pobrać podglądu podkładu mapowego. Usługa WMTS jest teraz niedostępna.	
plan	https://www.gov.pl/zagospodarowanieprzestrzenne/app/AktPlanowaniaPrzestrzennego/PL.ZIPPZP.12074/100106-POG/1POG

obszar uzupelnienia zabudowy	PL.ZIPPZP.12074_100106-POG_1POG-92OUZ_20260925T120000
identifier	https://www.gov.pl/zagospodarowanieprzestrzenne/app/ObszarUzupelnieniaZabudowy/PL.ZIPPZP.12074/100106-POG/1POG-92OUZ/20260925T120000
przestrzen nazw	PL.ZIPPZP.12074/100106-POG
lokalny id	1POG-92OUZ
wersja id	20260925T120000
poczatek wersji obiektu	2026-09-25T12:00
nazwa	Obszar uzupełnienia zabudowy
oznaczenie	92OUZ
symbol	OUZ
obowiazuje od	2024-09-30
obowiazuje do	obecnie
status	w opracowaniu https://inspire.ec.europa.eu/codelist/ProcessStepGeneralValue/elaboration
charakter ustalenia	ogólnie wiążące https://inspire.ec.europa.eu/codelist/RegulationNatureValue/generallyBinding
geometria	

plan	https://www.gov.pl/zagospodarowanieprzestrzenne/app/AktPlanowaniaPrzestrzennego/PL.ZIPPZP.12074/100106-POG/1POG
obszar uzupelnienia zabudowy	PL.ZIPPZP.12074_100106-POG_1POG-93OUZ_20260925T120000
identifier	https://www.gov.pl/zagospodarowanieprzestrzenne/app/ObszarUzupelnieniaZabudowy/PL.ZIPPZP.12074/100106-POG/1POG-93OUZ/20260925T120000
przestrzen nazw	PL.ZIPPZP.12074/100106-POG
lokalny id	1POG-93OUZ
wersja id	20260925T120000
poczatek wersji obiektu	2026-09-25T12:00
nazwa	Obszar uzupełnienia zabudowy
oznaczenie	93OUZ
symbol	OUZ
obowiazuje od	2024-09-30
obowiazuje do	obecnie
status	w opracowaniu https://inspire.ec.europa.eu/codelist/ProcessStepGeneralValue/elaboration
charakter ustalenia	ogólnie wiążące https://inspire.ec.europa.eu/codelist/RegulationNatureValue/generallyBinding
geometria	
plan	https://www.gov.pl/zagospodarowanieprzestrzenne/app/AktPlanowaniaPrzestrzennego/PL.ZIPPZP.12074/100106-POG/1POG
obszar uzupelnienia zabudowy	PL.ZIPPZP.12074_100106-POG_1POG-94OUZ_20260925T120000
identifier	https://www.gov.pl/zagospodarowanieprzestrzenne/app

	/ObszarUzupełnieniaZabudowy/PL.ZIPPZP.12074/100106-POG/1POG-94OUZ/20260925T120000
przestrzen nazw	PL.ZIPPZP.12074/100106-POG
lokalny id	1POG-94OUZ
wersja id	20260925T120000
poczatek wersji obiektu	2026-09-25T12:00
nazwa	Obszar uzupełnienia zabudowy
oznaczenie	94OUZ
symbol	OUZ
obowiazuje od	2024-09-30
obowiazuje do	obecnie
status	w opracowaniu https://inspire.ec.europa.eu/codelist/ProcessStepGeneralValue/elaboration
charakter ustalenia	ogólnie wiążące https://inspire.ec.europa.eu/codelist/RegulationNatureValue/generallyBinding
geometria Nie można pobrać podglądu podkładu mapowego. Usługa WMTS jest teraz niedostępna.	
plan	https://www.gov.pl/zagospodarowanieprzestrzenne/app/AktPlanowaniaPrzestrzennego/PL.ZIPPZP.12074/100106-POG/1POG

obszar uzupełnienia zabudowy	PL.ZIPPZP.12074_100106-POG_1POG-95OUZ_20260925T120000
identifier	https://www.gov.pl/zagospodarowanieprzestrzenne/app/ObszarUzupełnieniaZabudowy/PL.ZIPPZP.12074/100106-POG/1POG-95OUZ/20260925T120000
przestrzen nazw	PL.ZIPPZP.12074/100106-POG
lokalny id	1POG-95OUZ
wersja id	20260925T120000
poczatek wersji obiektu	2026-09-25T12:00
nazwa	Obszar uzupełnienia zabudowy
oznaczenie	95OUZ
symbol	OUZ
obowiazuje od	2024-09-30
obowiazuje do	obecnie
status	w opracowaniu https://inspire.ec.europa.eu/codelist/ProcessStepGeneralValue

	/elaboration
charakter ustalenia	ogólnie wiążące https://inspire.ec.europa.eu/codelist/RegulationNatureValue/generallyBinding
geometria	
plan	https://www.gov.pl/zagospodarowanieprzestrzenne/app/AktPlanowaniaPrzestrzennego/PL.ZIPPZP.12074/100106-POG/1POG

obszar uzupelnienia zabudowy	PL.ZIPPZP.12074_100106-POG_1POG-96OUZ_20260925T120000
identifier	https://www.gov.pl/zagospodarowanieprzestrzenne/app/ObszarUzupelnieniaZabudowy/PL.ZIPPZP.12074/100106-POG/1POG-96OUZ/20260925T120000
przestrzen nazw	PL.ZIPPZP.12074/100106-POG
lokalny id	1POG-96OUZ
wersja id	20260925T120000
poczatek wersji obiektu	2026-09-25T12:00
nazwa	Obszar uzupełnienia zabudowy
oznaczenie	96OUZ
symbol	OUZ
obowiazuje od	2024-09-30
obowiazuje do	obecnie
status	w opracowaniu https://inspire.ec.europa.eu/codelist/ProcessStepGeneralValue/elaboration
charakter ustalenia	ogólnie wiążące https://inspire.ec.europa.eu/codelist/RegulationNatureValue/generallyBinding
geometria	
plan	https://www.gov.pl/zagospodarowanieprzestrzenne/app

	/AktPlanowaniaPrzestrzennego/PL.ZIPPZP.12074/100106-POG/1POG
obszar uzupełnienia zabudowy	PL.ZIPPZP.12074_100106-POG_1POG-97OUZ_20260925T120000
identifier	https://www.gov.pl/zagospodarowanieprzestrzenne/app/ObszarUzupełnieniaZabudowy/PL.ZIPPZP.12074/100106-POG/1POG-97OUZ/20260925T120000
przestrzen nazw	PL.ZIPPZP.12074/100106-POG
lokalny id	1POG-97OUZ
wersja id	20260925T120000
poczatek wersji obiektu	2026-09-25T12:00
nazwa	Obszar uzupełnienia zabudowy
oznaczenie	97OUZ
symbol	OUZ
obowiazuje od	2024-09-30
obowiazuje do	obecnie
status	w opracowaniu https://inspire.ec.europa.eu/codelist/ProcessStepGeneralValue/elaboration
charakter ustalenia	ogólnie wiążące https://inspire.ec.europa.eu/codelist/RegulationNatureValue/generallyBinding
geometria Nie można pobrać podglądu podkładu mapowego. Usługa WMTS jest teraz niedostępna.	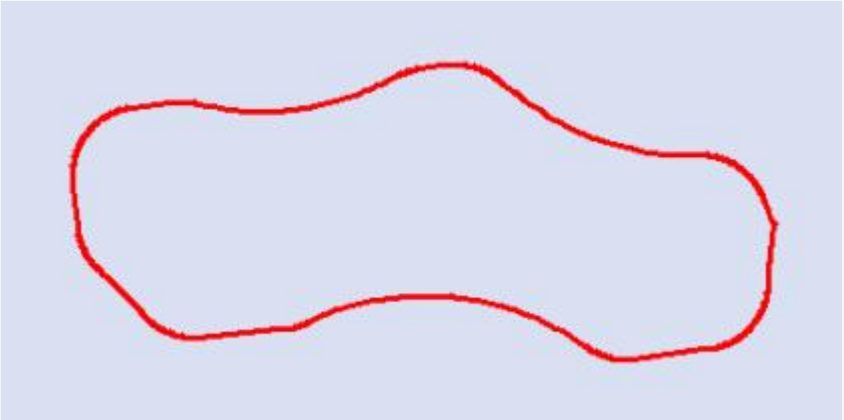
plan	https://www.gov.pl/zagospodarowanieprzestrzenne/app/AktPlanowaniaPrzestrzennego/PL.ZIPPZP.12074/100106-POG/1POG
obszar uzupełnienia zabudowy	PL.ZIPPZP.12074_100106-POG_1POG-98OUZ_20260925T120000
identifier	https://www.gov.pl/zagospodarowanieprzestrzenne/app/ObszarUzupełnieniaZabudowy/PL.ZIPPZP.12074/100106-POG/1POG-98OUZ/20260925T120000
przestrzen nazw	PL.ZIPPZP.12074/100106-POG
lokalny id	1POG-98OUZ
wersja id	20260925T120000
poczatek wersji obiektu	2026-09-25T12:00
nazwa	Obszar uzupełnienia zabudowy
oznaczenie	98OUZ
symbol	OUZ
obowiazuje od	2024-09-30

obowiazuje do	obecnie
status	w opracowaniu https://inspire.ec.europa.eu/codelist/ProcessStepGeneralValue/elaboration
charakter ustalenia	ogólnie wiążące https://inspire.ec.europa.eu/codelist/RegulationNatureValue/generallyBinding
geometria	
plan	https://www.gov.pl/zagospodarowanieprzestrzenne/app/AktPlanowaniaPrzestrzennego/PL.ZIPPZP.12074/100106-POG/1POG

obszar uzupelnienia zabudowy	PL.ZIPPZP.12074_100106-POG_1POG-99OUZ_20260925T120000
identifier	https://www.gov.pl/zagospodarowanieprzestrzenne/app/ObszarUzupelnieniaZabudowy/PL.ZIPPZP.12074/100106-POG/1POG-99OUZ/20260925T120000
przestrzen nazw	PL.ZIPPZP.12074/100106-POG
lokalny id	1POG-99OUZ
wersja id	20260925T120000
poczatek wersji obiektu	2026-09-25T12:00
nazwa	Obszar uzupełnienia zabudowy
oznaczenie	99OUZ
symbol	OUZ
obowiazuje od	2024-09-30
obowiazuje do	obecnie
status	w opracowaniu https://inspire.ec.europa.eu/codelist/ProcessStepGeneralValue/elaboration
charakter ustalenia	ogólnie wiążące https://inspire.ec.europa.eu/codelist/RegulationNatureValue/generallyBinding
geometria	

plan	https://www.gov.pl/zagospodarowanieprzestrzenne/app/AktPlanowaniaPrzestrzennego/PL.ZIPPZP.12074/100106-POG/1POG

obszar uzupelnienia zabudowy	PL.ZIPPZP.12074_100106-POG_1POG-100OUZ_20260925T120000
identifier	https://www.gov.pl/zagospodarowanieprzestrzenne/app/ObszarUzupelnieniaZabudowy/PL.ZIPPZP.12074/100106-POG/1POG-100OUZ/20260925T120000
przestrzen nazw	PL.ZIPPZP.12074/100106-POG
lokalny id	1POG-100OUZ
wersja id	20260925T120000
poczatek wersji obiektu	2026-09-25T12:00
nazwa	Obszar uzupełnienia zabudowy
oznaczenie	100OUZ
symbol	OUZ
obowiazuje od	2024-09-30
obowiazuje do	obecnie
status	w opracowaniu https://inspire.ec.europa.eu/codelist/ProcessStepGeneralValue/elaboration
charakter ustalenia	ogólnie wiążące https://inspire.ec.europa.eu/codelist/RegulationNatureValue/generallyBinding
geometria	
plan	https://www.gov.pl/zagospodarowanieprzestrzenne/app/AktPlanowaniaPrzestrzennego/PL.ZIPPZP.12074/100106-POG/1POG

obszar uzupelnienia zabudowy	PL.ZIPPZP.12074_100106-POG_1POG-101OUZ_20260925T120000
identifier	https://www.gov.pl/zagospodarowanieprzestrzenne/app

	/ObszarUzupełnieniaZabudowy/PL.ZIPPZP.12074/100106-POG/1POG-101OUZ/20260925T120000
przestrzen nazw	PL.ZIPPZP.12074/100106-POG
lokalny id	1POG-101OUZ
wersja id	20260925T120000
poczatek wersji obiektu	2026-09-25T12:00
nazwa	Obszar uzupełnienia zabudowy
oznaczenie	101OUZ
symbol	OUZ
obowiazuje od	2024-09-30
obowiazuje do	obecnie
status	w opracowaniu https://inspire.ec.europa.eu/codelist/ProcessStepGeneralValue/elaboration
charakter ustalenia	ogólnie wiążące https://inspire.ec.europa.eu/codelist/RegulationNatureValue/generallyBinding
geometria	
plan	https://www.gov.pl/zagospodarowanieprzestrzenne/app/AktPlanowaniaPrzestrzennego/PL.ZIPPZP.12074/100106-POG/1POG

obszar uzupełnienia zabudowy	PL.ZIPPZP.12074_100106-POG_1POG-102OUZ_20260925T120000
identifier	https://www.gov.pl/zagospodarowanieprzestrzenne/app/ObszarUzupełnieniaZabudowy/PL.ZIPPZP.12074/100106-POG/1POG-102OUZ/20260925T120000
przestrzen nazw	PL.ZIPPZP.12074/100106-POG
lokalny id	1POG-102OUZ
wersja id	20260925T120000
poczatek wersji obiektu	2026-09-25T12:00
nazwa	Obszar uzupełnienia zabudowy
oznaczenie	102OUZ
symbol	OUZ
obowiazuje od	2024-09-30
obowiazuje do	obecnie
status	w opracowaniu https://inspire.ec.europa.eu/codelist/ProcessStepGeneralValue

	/elaboration
charakter ustalenia	ogólnie wiążące https://inspire.ec.europa.eu/codelist/RegulationNatureValue/generallyBinding
geometria Nie można pobrać podglądu podkładu mapowego. Usługa WMTS jest teraz niedostępna.	
plan	https://www.gov.pl/zagospodarowanieprzestrzenne/app/AktPlanowaniaPrzestrzennego/PL.ZIPPZP.12074/100106-POG/1POG

obszar uzupelnienia zabudowy	PL.ZIPPZP.12074_100106-POG_1POG-103OUZ_20260925T120000
identifier	https://www.gov.pl/zagospodarowanieprzestrzenne/app/ObszarUzupelnieniaZabudowy/PL.ZIPPZP.12074/100106-POG/1POG-103OUZ/20260925T120000
przestrzen nazw	PL.ZIPPZP.12074/100106-POG
lokalny id	1POG-103OUZ
wersja id	20260925T120000
poczatek wersji obiektu	2026-09-25T12:00
nazwa	Obszar uzupełnienia zabudowy
oznaczenie	103OUZ
symbol	OUZ
obowiazuje od	2024-09-30
obowiazuje do	obecnie
status	w opracowaniu https://inspire.ec.europa.eu/codelist/ProcessStepGeneralValue/elaboration
charakter ustalenia	ogólnie wiążące https://inspire.ec.europa.eu/codelist/RegulationNatureValue/generallyBinding
geometria	
plan	https://www.gov.pl/zagospodarowanieprzestrzenne/app

	/AktPlanowaniaPrzestrzennego/PL.ZIPPZP.12074/100106-POG/1POG
obszar uzupelnienia zabudowy	PL.ZIPPZP.12074_100106-POG_1POG-104OUZ_20260925T120000
identifier	https://www.gov.pl/zagospodarowanieprzestrzenne/app/ObszarUzupelnieniaZabudowy/PL.ZIPPZP.12074/100106-POG/1POG-104OUZ/20260925T120000
przestrzen nazw	PL.ZIPPZP.12074/100106-POG
lokalny id	1POG-104OUZ
wersja id	20260925T120000
poczatek wersji obiektu	2026-09-25T12:00
nazwa	Obszar uzupełnienia zabudowy
oznaczenie	104OUZ
symbol	OUZ
obowiazuje od	2024-09-30
obowiazuje do	obecnie
status	w opracowaniu https://inspire.ec.europa.eu/codelist/ProcessStepGeneralValue/elaboration
charakter ustalenia	ogólnie wiążące https://inspire.ec.europa.eu/codelist/RegulationNatureValue/generallyBinding
geometria	
plan	https://www.gov.pl/zagospodarowanieprzestrzenne/app/AktPlanowaniaPrzestrzennego/PL.ZIPPZP.12074/100106-POG/1POG
obszar uzupelnienia zabudowy	PL.ZIPPZP.12074_100106-POG_1POG-105OUZ_20260925T120000
identifier	https://www.gov.pl/zagospodarowanieprzestrzenne/app/ObszarUzupelnieniaZabudowy/PL.ZIPPZP.12074/100106-POG/1POG-105OUZ/20260925T120000
przestrzen nazw	PL.ZIPPZP.12074/100106-POG
lokalny id	1POG-105OUZ
wersja id	20260925T120000
poczatek wersji obiektu	2026-09-25T12:00
nazwa	Obszar uzupełnienia zabudowy
oznaczenie	105OUZ
symbol	OUZ
obowiazuje od	2024-09-30

obowiazuje do	obecnie
status	w opracowaniu https://inspire.ec.europa.eu/codelist/ProcessStepGeneralValue/elaboration
charakter ustalenia	ogólnie wiążące https://inspire.ec.europa.eu/codelist/RegulationNatureValue/generallyBinding
geometria	
plan	https://www.gov.pl/zagospodarowanieprzestrzenne/app/AktPlanowaniaPrzestrzennego/PL.ZIPPZP.12074/100106-POG/1POG

obszar uzupelnienia zabudowy	PL.ZIPPZP.12074_100106-POG_1POG-106OUZ_20260925T120000
identifier	https://www.gov.pl/zagospodarowanieprzestrzenne/app/ObszarUzupelnieniaZabudowy/PL.ZIPPZP.12074/100106-POG/1POG-106OUZ/20260925T120000
przestrzen nazw	PL.ZIPPZP.12074/100106-POG
lokalny id	1POG-106OUZ
wersja id	20260925T120000
poczatek wersji obiektu	2026-09-25T12:00
nazwa	Obszar uzupełnienia zabudowy
oznaczenie	106OUZ
symbol	OUZ
obowiazuje od	2024-09-30
obowiazuje do	obecnie
status	w opracowaniu https://inspire.ec.europa.eu/codelist/ProcessStepGeneralValue/elaboration
charakter ustalenia	ogólnie wiążące https://inspire.ec.europa.eu/codelist/RegulationNatureValue/generallyBinding
geometria	

plan	https://www.gov.pl/zagospodarowanieprzestrzenne/app/AktPlanowaniaPrzestrzennego/PL.ZIPPZP.12074/100106-POG/1POG
obszar uzupelnienia zabudowy	PL.ZIPPZP.12074_100106-POG_1POG-107OUZ_20260925T120000
identifier	https://www.gov.pl/zagospodarowanieprzestrzenne/app/ObszarUzupelnieniaZabudowy/PL.ZIPPZP.12074/100106-POG/1POG-107OUZ/20260925T120000
przestrzen nazw	PL.ZIPPZP.12074/100106-POG
lokalny id	1POG-107OUZ
wersja id	20260925T120000
poczatek wersji obiektu	2026-09-25T12:00
nazwa	Obszar uzupełnienia zabudowy
oznaczenie	107OUZ
symbol	OUZ
obowiazuje od	2024-09-30
obowiazuje do	obecnie
status	w opracowaniu https://inspire.ec.europa.eu/codelist/ProcessStepGeneralValue/elaboration
charakter ustalenia	ogólnie wiążące https://inspire.ec.europa.eu/codelist/RegulationNatureValue/generallyBinding
geometria	
plan	https://www.gov.pl/zagospodarowanieprzestrzenne/app/AktPlanowaniaPrzestrzennego/PL.ZIPPZP.12074/100106-POG/1POG
obszar uzupelnienia zabudowy	PL.ZIPPZP.12074_100106-POG_1POG-108OUZ_20260925T120000
identifier	https://www.gov.pl/zagospodarowanieprzestrzenne/app

	/ObszarUzupełnieniaZabudowy/PL.ZIPPZP.12074/100106-POG/1POG-108OUZ/20260925T120000
przestrzen nazw	PL.ZIPPZP.12074/100106-POG
lokalny id	1POG-108OUZ
wersja id	20260925T120000
poczatek wersji obiektu	2026-09-25T12:00
nazwa	Obszar uzupełnienia zabudowy
oznaczenie	108OUZ
symbol	OUZ
obowiazuje od	2024-09-30
obowiazuje do	obecnie
status	w opracowaniu https://inspire.ec.europa.eu/codelist/ProcessStepGeneralValue/elaboration
charakter ustalenia	ogólnie wiążące https://inspire.ec.europa.eu/codelist/RegulationNatureValue/generallyBinding
geometria	
plan	https://www.gov.pl/zagospodarowanieprzestrzenne/app/AktPlanowaniaPrzestrzennego/PL.ZIPPZP.12074/100106-POG/1POG

obszar uzupełnienia zabudowy	PL.ZIPPZP.12074_100106-POG_1POG-109OUZ_20260925T120000
identifier	https://www.gov.pl/zagospodarowanieprzestrzenne/app/ObszarUzupełnieniaZabudowy/PL.ZIPPZP.12074/100106-POG/1POG-109OUZ/20260925T120000
przestrzen nazw	PL.ZIPPZP.12074/100106-POG
lokalny id	1POG-109OUZ
wersja id	20260925T120000
poczatek wersji obiektu	2026-09-25T12:00
nazwa	Obszar uzupełnienia zabudowy
oznaczenie	109OUZ
symbol	OUZ
obowiazuje od	2024-09-30
obowiazuje do	obecnie
status	w opracowaniu https://inspire.ec.europa.eu/codelist/ProcessStepGeneralValue

	/elaboration
charakter ustalenia	ogólnie wiążące https://inspire.ec.europa.eu/codelist/RegulationNatureValue/generallyBinding
geometria	
plan	https://www.gov.pl/zagospodarowanieprzestrzenne/app/AktPlanowaniaPrzestrzennego/PL.ZIPPZP.12074/100106-POG/1POG

obszar uzupelnienia zabudowy	PL.ZIPPZP.12074_100106-POG_1POG-110OUZ_20260925T120000
identifier	https://www.gov.pl/zagospodarowanieprzestrzenne/app/ObszarUzupelnieniaZabudowy/PL.ZIPPZP.12074/100106-POG/1POG-110OUZ/20260925T120000
przestrzen nazw	PL.ZIPPZP.12074/100106-POG
lokalny id	1POG-110OUZ
wersja id	20260925T120000
poczatek wersji obiektu	2026-09-25T12:00
nazwa	Obszar uzupełnienia zabudowy
oznaczenie	110OUZ
symbol	OUZ
obowiazuje od	2024-09-30
obowiazuje do	obecnie
status	w opracowaniu https://inspire.ec.europa.eu/codelist/ProcessStepGeneralValue/elaboration
charakter ustalenia	ogólnie wiążące https://inspire.ec.europa.eu/codelist/RegulationNatureValue/generallyBinding
geometria	
plan	https://www.gov.pl/zagospodarowanieprzestrzenne/app

	/AktPlanowaniaPrzestrzennego/PL.ZIPPZP.12074/100106-POG/1POG
obszar uzupelnienia zabudowy	PL.ZIPPZP.12074_100106-POG_1POG-111OUZ_20260925T120000
identifier	https://www.gov.pl/zagospodarowanieprzestrzenne/app/ObszarUzupelnieniaZabudowy/PL.ZIPPZP.12074/100106-POG/1POG-111OUZ/20260925T120000
przestrzen nazw	PL.ZIPPZP.12074/100106-POG
lokalny id	1POG-111OUZ
wersja id	20260925T120000
poczatek wersji obiektu	2026-09-25T12:00
nazwa	Obszar uzupełnienia zabudowy
oznaczenie	111OUZ
symbol	OUZ
obowiazuje od	2024-09-30
obowiazuje do	obecnie
status	w opracowaniu https://inspire.ec.europa.eu/codelist/ProcessStepGeneralValue/elaboration
charakter ustalenia	ogólnie wiążące https://inspire.ec.europa.eu/codelist/RegulationNatureValue/generallyBinding
geometria	
plan	https://www.gov.pl/zagospodarowanieprzestrzenne/app/AktPlanowaniaPrzestrzennego/PL.ZIPPZP.12074/100106-POG/1POG
obszar uzupelnienia zabudowy	PL.ZIPPZP.12074_100106-POG_1POG-112OUZ_20260925T120000
identifier	https://www.gov.pl/zagospodarowanieprzestrzenne/app/ObszarUzupelnieniaZabudowy/PL.ZIPPZP.12074/100106-POG/1POG-112OUZ/20260925T120000
przestrzen nazw	PL.ZIPPZP.12074/100106-POG
lokalny id	1POG-112OUZ
wersja id	20260925T120000
poczatek wersji obiektu	2026-09-25T12:00
nazwa	Obszar uzupełnienia zabudowy
oznaczenie	112OUZ
symbol	OUZ
obowiazuje od	2024-09-30

obowiazuje do	obecnie
status	w opracowaniu https://inspire.ec.europa.eu/codelist/ProcessStepGeneralValue/elaboration
charakter ustalenia	ogólnie wiążące https://inspire.ec.europa.eu/codelist/RegulationNatureValue/generallyBinding
geometria Nie można pobrać podglądu podkładu mapowego. Usługa WMTS jest teraz niedostępna.	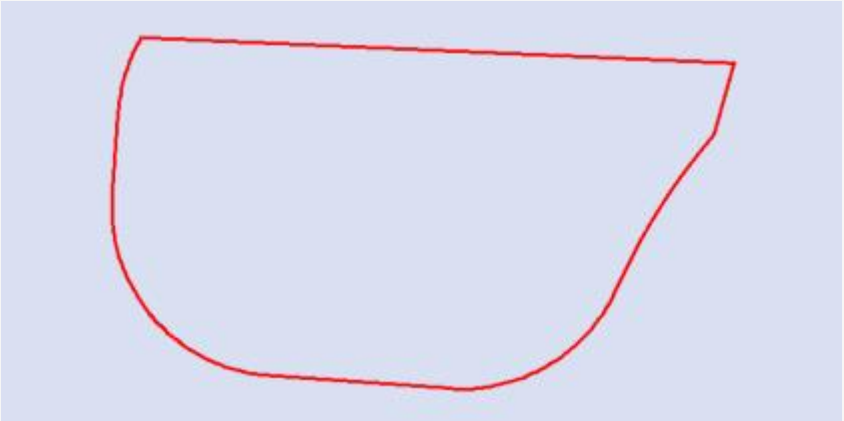
plan	https://www.gov.pl/zagospodarowanieprzestrzenne/app/AktPlanowaniaPrzestrzennego/PL.ZIPPZP.12074/100106-POG/1POG

obszar uzupelnienia zabudowy	PL.ZIPPZP.12074_100106-POG_1POG-113OUZ_20260925T120000
identifier	https://www.gov.pl/zagospodarowanieprzestrzenne/app/ObszarUzupelnieniaZabudowy/PL.ZIPPZP.12074/100106-POG/1POG-113OUZ/20260925T120000
przestrzen nazw	PL.ZIPPZP.12074/100106-POG
lokalny id	1POG-113OUZ
wersja id	20260925T120000
poczatek wersji obiektu	2026-09-25T12:00
nazwa	Obszar uzupełnienia zabudowy
oznaczenie	113OUZ
symbol	OUZ
obowiazuje od	2024-09-30
obowiazuje do	obecnie
status	w opracowaniu https://inspire.ec.europa.eu/codelist/ProcessStepGeneralValue/elaboration
charakter ustalenia	ogólnie wiążące https://inspire.ec.europa.eu/codelist/RegulationNatureValue/generallyBinding
geometria	

plan	https://www.gov.pl/zagospodarowanieprzestrzenne/app/AktPlanowaniaPrzestrzennego/PL.ZIPPZP.12074/100106-POG/1POG
obszar uzupelnienia zabudowy	PL.ZIPPZP.12074_100106-POG_1POG-114OUZ_20260925T120000
identifier	https://www.gov.pl/zagospodarowanieprzestrzenne/app/ObszarUzupelnieniaZabudowy/PL.ZIPPZP.12074/100106-POG/1POG-114OUZ/20260925T120000
przestrzen nazw	PL.ZIPPZP.12074/100106-POG
lokalny id	1POG-114OUZ
wersja id	20260925T120000
poczatek wersji obiektu	2026-09-25T12:00
nazwa	Obszar uzupełnienia zabudowy
oznaczenie	114OUZ
symbol	OUZ
obowiazuje od	2024-09-30
obowiazuje do	obecnie
status	w opracowaniu https://inspire.ec.europa.eu/codelist/ProcessStepGeneralValue/elaboration
charakter ustalenia	ogólnie wiążące https://inspire.ec.europa.eu/codelist/RegulationNatureValue/generallyBinding
geometria	
plan	https://www.gov.pl/zagospodarowanieprzestrzenne/app/AktPlanowaniaPrzestrzennego/PL.ZIPPZP.12074/100106-POG/1POG
obszar uzupelnienia zabudowy	PL.ZIPPZP.12074_100106-POG_1POG-115OUZ_20260925T120000
identifier	https://www.gov.pl/zagospodarowanieprzestrzenne/app

	/ObszarUzupełnieniaZabudowy/PL.ZIPPZP.12074/100106-POG/1POG-115OUZ/20260925T120000
przestrzen nazw	PL.ZIPPZP.12074/100106-POG
lokalny id	1POG-115OUZ
wersja id	20260925T120000
poczatek wersji obiektu	2026-09-25T12:00
nazwa	Obszar uzupełnienia zabudowy
oznaczenie	115OUZ
symbol	OUZ
obowiazuje od	2024-09-30
obowiazuje do	obecnie
status	w opracowaniu https://inspire.ec.europa.eu/codelist/ProcessStepGeneralValue/elaboration
charakter ustalenia	ogólnie wiążące https://inspire.ec.europa.eu/codelist/RegulationNatureValue/generallyBinding
geometria	
plan	https://www.gov.pl/zagospodarowanieprzestrzenne/app/AktPlanowaniaPrzestrzennego/PL.ZIPPZP.12074/100106-POG/1POG

obszar uzupełnienia zabudowy	PL.ZIPPZP.12074_100106-POG_1POG-116OUZ_20260925T120000
identifier	https://www.gov.pl/zagospodarowanieprzestrzenne/app/ObszarUzupełnieniaZabudowy/PL.ZIPPZP.12074/100106-POG/1POG-116OUZ/20260925T120000
przestrzen nazw	PL.ZIPPZP.12074/100106-POG
lokalny id	1POG-116OUZ
wersja id	20260925T120000
poczatek wersji obiektu	2026-09-25T12:00
nazwa	Obszar uzupełnienia zabudowy
oznaczenie	116OUZ
symbol	OUZ
obowiazuje od	2024-09-30
obowiazuje do	obecnie
status	w opracowaniu https://inspire.ec.europa.eu/codelist/ProcessStepGeneralValue

	/elaboration
charakter ustalenia	ogólnie wiążące https://inspire.ec.europa.eu/codelist/RegulationNatureValue/generallyBinding
geometria	
plan	https://www.gov.pl/zagospodarowanieprzestrzenne/app/AktPlanowaniaPrzestrzennego/PL.ZIPPZP.12074/100106-POG/1POG

obszar uzupelnienia zabudowy	PL.ZIPPZP.12074_100106-POG_1POG-117OUZ_20260925T120000
identifier	https://www.gov.pl/zagospodarowanieprzestrzenne/app/ObszarUzupelnieniaZabudowy/PL.ZIPPZP.12074/100106-POG/1POG-117OUZ/20260925T120000
przestrzen nazw	PL.ZIPPZP.12074/100106-POG
lokalny id	1POG-117OUZ
wersja id	20260925T120000
poczatek wersji obiektu	2026-09-25T12:00
nazwa	Obszar uzupełnienia zabudowy
oznaczenie	117OUZ
symbol	OUZ
obowiazuje od	2024-09-30
obowiazuje do	obecnie
status	w opracowaniu https://inspire.ec.europa.eu/codelist/ProcessStepGeneralValue/elaboration
charakter ustalenia	ogólnie wiążące https://inspire.ec.europa.eu/codelist/RegulationNatureValue/generallyBinding
geometria	
plan	https://www.gov.pl/zagospodarowanieprzestrzenne/app

	/AktPlanowaniaPrzestrzennego/PL.ZIPPZP.12074/100106-POG/1POG
obszar uzupełnienia zabudowy	PL.ZIPPZP.12074_100106-POG_1POG-118OUZ_20260925T120000
identifier	https://www.gov.pl/zagospodarowanieprzestrzenne/app/ObszarUzupełnieniaZabudowy/PL.ZIPPZP.12074/100106-POG/1POG-118OUZ/20260925T120000
przestrzen nazw	PL.ZIPPZP.12074/100106-POG
lokalny id	1POG-118OUZ
wersja id	20260925T120000
poczatek wersji obiektu	2026-09-25T12:00
nazwa	Obszar uzupełnienia zabudowy
oznaczenie	118OUZ
symbol	OUZ
obowiazuje od	2024-09-30
obowiazuje do	obecnie
status	w opracowaniu https://inspire.ec.europa.eu/codelist/ProcessStepGeneralValue/elaboration
charakter ustalenia	ogólnie wiążące https://inspire.ec.europa.eu/codelist/RegulationNatureValue/generallyBinding
geometria	
plan	https://www.gov.pl/zagospodarowanieprzestrzenne/app/AktPlanowaniaPrzestrzennego/PL.ZIPPZP.12074/100106-POG/1POG
obszar uzupełnienia zabudowy	PL.ZIPPZP.12074_100106-POG_1POG-119OUZ_20260925T120000
identifier	https://www.gov.pl/zagospodarowanieprzestrzenne/app/ObszarUzupełnieniaZabudowy/PL.ZIPPZP.12074/100106-POG/1POG-119OUZ/20260925T120000
przestrzen nazw	PL.ZIPPZP.12074/100106-POG
lokalny id	1POG-119OUZ
wersja id	20260925T120000
poczatek wersji obiektu	2026-09-25T12:00
nazwa	Obszar uzupełnienia zabudowy
oznaczenie	119OUZ
symbol	OUZ
obowiazuje od	2024-09-30

obowiazuje do	obecnie
status	w opracowaniu https://inspire.ec.europa.eu/codelist/ProcessStepGeneralValue/elaboration
charakter ustalenia	ogólnie wiążące https://inspire.ec.europa.eu/codelist/RegulationNatureValue/generallyBinding
geometria	
plan	https://www.gov.pl/zagospodarowanieprzestrzenne/app/AktPlanowaniaPrzestrzennego/PL.ZIPPZP.12074/100106-POG/1POG

obszar uzupelnienia zabudowy	PL.ZIPPZP.12074_100106-POG_1POG-120OUZ_20260925T120000
identifier	https://www.gov.pl/zagospodarowanieprzestrzenne/app/ObszarUzupelnieniaZabudowy/PL.ZIPPZP.12074/100106-POG/1POG-120OUZ/20260925T120000
przestrzen nazw	PL.ZIPPZP.12074/100106-POG
lokalny id	1POG-120OUZ
wersja id	20260925T120000
poczatek wersji obiektu	2026-09-25T12:00
nazwa	Obszar uzupełnienia zabudowy
oznaczenie	120OUZ
symbol	OUZ
obowiazuje od	2024-09-30
obowiazuje do	obecnie
status	w opracowaniu https://inspire.ec.europa.eu/codelist/ProcessStepGeneralValue/elaboration
charakter ustalenia	ogólnie wiążące https://inspire.ec.europa.eu/codelist/RegulationNatureValue/generallyBinding
geometria	

plan	https://www.gov.pl/zagospodarowanieprzestrzenne/app/AktPlanowaniaPrzestrzennego/PL.ZIPPZP.12074/100106-POG/1POG
obszar uzupelnienia zabudowy	PL.ZIPPZP.12074_100106-POG_1POG-121OUZ_20260925T120000
identifier	https://www.gov.pl/zagospodarowanieprzestrzenne/app/ObszarUzupelnieniaZabudowy/PL.ZIPPZP.12074/100106-POG/1POG-121OUZ/20260925T120000
przestrzen nazw	PL.ZIPPZP.12074/100106-POG
lokalny id	1POG-121OUZ
wersja id	20260925T120000
poczatek wersji obiektu	2026-09-25T12:00
nazwa	Obszar uzupełnienia zabudowy
oznaczenie	121OUZ
symbol	OUZ
obowiazuje od	2024-09-30
obowiazuje do	obecnie
status	w opracowaniu https://inspire.ec.europa.eu/codelist/ProcessStepGeneralValue/elaboration
charakter ustalenia	ogólnie wiążące https://inspire.ec.europa.eu/codelist/RegulationNatureValue/generallyBinding
geometria	
plan	https://www.gov.pl/zagospodarowanieprzestrzenne/app/AktPlanowaniaPrzestrzennego/PL.ZIPPZP.12074/100106-POG/1POG
obszar uzupelnienia zabudowy	PL.ZIPPZP.12074_100106-POG_1POG-122OUZ_20260925T120000
identifier	https://www.gov.pl/zagospodarowanieprzestrzenne/app

	/ObszarUzupełnieniaZabudowy/PL.ZIPPZP.12074/100106-POG/1POG-122OUZ/20260925T120000
przestrzen nazw	PL.ZIPPZP.12074/100106-POG
lokalny id	1POG-122OUZ
wersja id	20260925T120000
poczatek wersji obiektu	2026-09-25T12:00
nazwa	Obszar uzupełnienia zabudowy
oznaczenie	122OUZ
symbol	OUZ
obowiazuje od	2024-09-30
obowiazuje do	obecnie
status	w opracowaniu https://inspire.ec.europa.eu/codelist/ProcessStepGeneralValue/elaboration
charakter ustalenia	ogólnie wiążące https://inspire.ec.europa.eu/codelist/RegulationNatureValue/generallyBinding
geometria	
plan	https://www.gov.pl/zagospodarowanieprzestrzenne/app/AktPlanowaniaPrzestrzennego/PL.ZIPPZP.12074/100106-POG/1POG

obszar uzupełnienia zabudowy	PL.ZIPPZP.12074_100106-POG_1POG-123OUZ_20260925T120000
identifier	https://www.gov.pl/zagospodarowanieprzestrzenne/app/ObszarUzupełnieniaZabudowy/PL.ZIPPZP.12074/100106-POG/1POG-123OUZ/20260925T120000
przestrzen nazw	PL.ZIPPZP.12074/100106-POG
lokalny id	1POG-123OUZ
wersja id	20260925T120000
poczatek wersji obiektu	2026-09-25T12:00
nazwa	Obszar uzupełnienia zabudowy
oznaczenie	123OUZ
symbol	OUZ
obowiazuje od	2024-09-30
obowiazuje do	obecnie
status	w opracowaniu https://inspire.ec.europa.eu/codelist/ProcessStepGeneralValue

	/elaboration
charakter ustalenia	ogólnie wiążące https://inspire.ec.europa.eu/codelist/RegulationNatureValue/generallyBinding
geometria	
plan	https://www.gov.pl/zagospodarowanieprzestrzenne/app/AktPlanowaniaPrzestrzennego/PL.ZIPPZP.12074/100106-POG/1POG

obszar uzupelnienia zabudowy	PL.ZIPPZP.12074_100106-POG_1POG-124OUZ_20260925T120000
identifier	https://www.gov.pl/zagospodarowanieprzestrzenne/app/ObszarUzupelnieniaZabudowy/PL.ZIPPZP.12074/100106-POG/1POG-124OUZ/20260925T120000
przestrzen nazw	PL.ZIPPZP.12074/100106-POG
lokalny id	1POG-124OUZ
wersja id	20260925T120000
poczatek wersji obiektu	2026-09-25T12:00
nazwa	Obszar uzupełnienia zabudowy
oznaczenie	124OUZ
symbol	OUZ
obowiazuje od	2024-09-30
obowiazuje do	obecnie
status	w opracowaniu https://inspire.ec.europa.eu/codelist/ProcessStepGeneralValue/elaboration
charakter ustalenia	ogólnie wiążące https://inspire.ec.europa.eu/codelist/RegulationNatureValue/generallyBinding
geometria	
plan	https://www.gov.pl/zagospodarowanieprzestrzenne/app

	/AktPlanowaniaPrzestrzennego/PL.ZIPPZP.12074/100106-POG/1POG
obszar uzupelnienia zabudowy	PL.ZIPPZP.12074_100106-POG_1POG-125OUZ_20260925T120000
identifier	https://www.gov.pl/zagospodarowanieprzestrzenne/app/ObszarUzupelnieniaZabudowy/PL.ZIPPZP.12074/100106-POG/1POG-125OUZ/20260925T120000
przestrzen nazw	PL.ZIPPZP.12074/100106-POG
lokalny id	1POG-125OUZ
wersja id	20260925T120000
poczatek wersji obiektu	2026-09-25T12:00
nazwa	Obszar uzupełnienia zabudowy
oznaczenie	125OUZ
symbol	OUZ
obowiazuje od	2024-09-30
obowiazuje do	obecnie
status	w opracowaniu https://inspire.ec.europa.eu/codelist/ProcessStepGeneralValue/elaboration
charakter ustalenia	ogólnie wiążące https://inspire.ec.europa.eu/codelist/RegulationNatureValue/generallyBinding
geometria	
plan	https://www.gov.pl/zagospodarowanieprzestrzenne/app/AktPlanowaniaPrzestrzennego/PL.ZIPPZP.12074/100106-POG/1POG
obszar uzupelnienia zabudowy	PL.ZIPPZP.12074_100106-POG_1POG-126OUZ_20260925T120000
identifier	https://www.gov.pl/zagospodarowanieprzestrzenne/app/ObszarUzupelnieniaZabudowy/PL.ZIPPZP.12074/100106-POG/1POG-126OUZ/20260925T120000
przestrzen nazw	PL.ZIPPZP.12074/100106-POG
lokalny id	1POG-126OUZ
wersja id	20260925T120000
poczatek wersji obiektu	2026-09-25T12:00
nazwa	Obszar uzupełnienia zabudowy
oznaczenie	126OUZ
symbol	OUZ
obowiazuje od	2024-09-30

obowiazuje do	obecnie
status	w opracowaniu https://inspire.ec.europa.eu/codelist/ProcessStepGeneralValue/elaboration
charakter ustalenia	ogólnie wiążące https://inspire.ec.europa.eu/codelist/RegulationNatureValue/generallyBinding
geometria	
plan	https://www.gov.pl/zagospodarowanieprzestrzenne/app/AktPlanowaniaPrzestrzennego/PL.ZIPPZP.12074/100106-POG/1POG

obszar uzupelnienia zabudowy	PL.ZIPPZP.12074_100106-POG_1POG-127OUZ_20260925T120000
identifier	https://www.gov.pl/zagospodarowanieprzestrzenne/app/ObszarUzupelnieniaZabudowy/PL.ZIPPZP.12074/100106-POG/1POG-127OUZ/20260925T120000
przestrzen nazw	PL.ZIPPZP.12074/100106-POG
lokalny id	1POG-127OUZ
wersja id	20260925T120000
poczatek wersji obiektu	2026-09-25T12:00
nazwa	Obszar uzupełnienia zabudowy
oznaczenie	127OUZ
symbol	OUZ
obowiazuje od	2024-09-30
obowiazuje do	obecnie
status	w opracowaniu https://inspire.ec.europa.eu/codelist/ProcessStepGeneralValue/elaboration
charakter ustalenia	ogólnie wiążące https://inspire.ec.europa.eu/codelist/RegulationNatureValue/generallyBinding
geometria Nie można pobrać podglądu podkładu mapowego. Usługa WMTS jest teraz niedostępna.	

	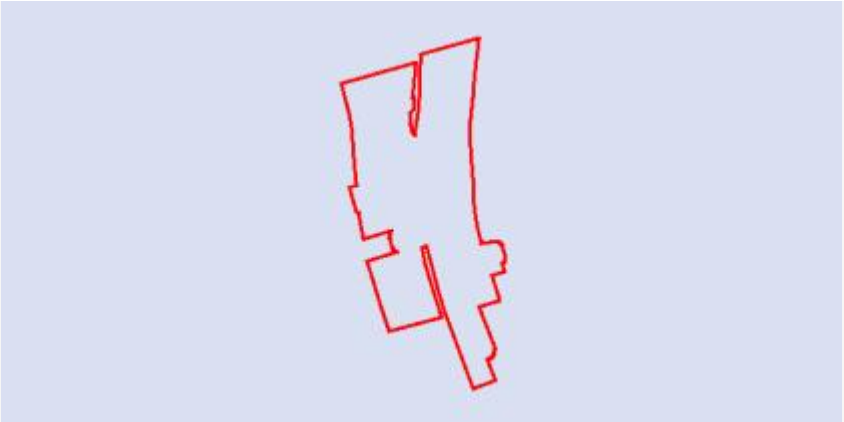
plan	https://www.gov.pl/zagospodarowanieprzestrzenne/app/AktPlanowaniaPrzestrzennego/PL.ZIPPZP.12074/100106-POG/1POG
obszar uzupelnienia zabudowy	PL.ZIPPZP.12074_100106-POG_1POG-128OUZ_20260925T120000
identifier	https://www.gov.pl/zagospodarowanieprzestrzenne/app/ObszarUzupelnieniaZabudowy/PL.ZIPPZP.12074/100106-POG/1POG-128OUZ/20260925T120000
przestrzen nazw	PL.ZIPPZP.12074/100106-POG
lokalny id	1POG-128OUZ
wersja id	20260925T120000
poczatek wersji obiektu	2026-09-25T12:00
nazwa	Obszar uzupełnienia zabudowy
oznaczenie	128OUZ
symbol	OUZ
obowiazuje od	2024-09-30
obowiazuje do	obecnie
status	w opracowaniu https://inspire.ec.europa.eu/codelist/ProcessStepGeneralValue/elaboration
charakter ustalenia	ogólnie wiążące https://inspire.ec.europa.eu/codelist/RegulationNatureValue/generallyBinding
geometria	
plan	https://www.gov.pl/zagospodarowanieprzestrzenne/app/AktPlanowaniaPrzestrzennego/PL.ZIPPZP.12074/100106-POG/1POG
obszar uzupelnienia zabudowy	PL.ZIPPZP.12074_100106-POG_1POG-129OUZ_20260925T120000
identifier	https://www.gov.pl/zagospodarowanieprzestrzenne/app

	/ObszarUzupełnieniaZabudowy/PL.ZIPPZP.12074/100106-POG/1POG-129OUZ/20260925T120000
przestrzen nazw	PL.ZIPPZP.12074/100106-POG
lokalny id	1POG-129OUZ
wersja id	20260925T120000
poczatek wersji obiektu	2026-09-25T12:00
nazwa	Obszar uzupełnienia zabudowy
oznaczenie	129OUZ
symbol	OUZ
obowiazuje od	2024-09-30
obowiazuje do	obecnie
status	w opracowaniu https://inspire.ec.europa.eu/codelist/ProcessStepGeneralValue/elaboration
charakter ustalenia	ogólnie wiążące https://inspire.ec.europa.eu/codelist/RegulationNatureValue/generallyBinding
geometria	
plan	https://www.gov.pl/zagospodarowanieprzestrzenne/app/AktPlanowaniaPrzestrzennego/PL.ZIPPZP.12074/100106-POG/1POG

obszar uzupełnienia zabudowy	PL.ZIPPZP.12074_100106-POG_1POG-130OUZ_20260925T120000
identifier	https://www.gov.pl/zagospodarowanieprzestrzenne/app/ObszarUzupełnieniaZabudowy/PL.ZIPPZP.12074/100106-POG/1POG-130OUZ/20260925T120000
przestrzen nazw	PL.ZIPPZP.12074/100106-POG
lokalny id	1POG-130OUZ
wersja id	20260925T120000
poczatek wersji obiektu	2026-09-25T12:00
nazwa	Obszar uzupełnienia zabudowy
oznaczenie	130OUZ
symbol	OUZ
obowiazuje od	2024-09-30
obowiazuje do	obecnie
status	w opracowaniu https://inspire.ec.europa.eu/codelist/ProcessStepGeneralValue

	/elaboration
charakter ustalenia	ogólnie wiążące https://inspire.ec.europa.eu/codelist/RegulationNatureValue/generallyBinding
geometria	
plan	https://www.gov.pl/zagospodarowanieprzestrzenne/app/AktPlanowaniaPrzestrzennego/PL.ZIPPZP.12074/100106-POG/1POG

obszar uzupelnienia zabudowy	PL.ZIPPZP.12074_100106-POG_1POG-131OUZ_20260925T120000
identifier	https://www.gov.pl/zagospodarowanieprzestrzenne/app/ObszarUzupelnieniaZabudowy/PL.ZIPPZP.12074/100106-POG/1POG-131OUZ/20260925T120000
przestrzen nazw	PL.ZIPPZP.12074/100106-POG
lokalny id	1POG-131OUZ
wersja id	20260925T120000
poczatek wersji obiektu	2026-09-25T12:00
nazwa	Obszar uzupełnienia zabudowy
oznaczenie	131OUZ
symbol	OUZ
obowiazuje od	2024-09-30
obowiazuje do	obecnie
status	w opracowaniu https://inspire.ec.europa.eu/codelist/ProcessStepGeneralValue/elaboration
charakter ustalenia	ogólnie wiążące https://inspire.ec.europa.eu/codelist/RegulationNatureValue/generallyBinding
geometria	
plan	https://www.gov.pl/zagospodarowanieprzestrzenne/app

	/AktPlanowaniaPrzestrzennego/PL.ZIPPZP.12074/100106-POG/1POG
obszar uzupelnienia zabudowy	PL.ZIPPZP.12074_100106-POG_1POG-132OUZ_20260925T120000
identifier	https://www.gov.pl/zagospodarowanieprzestrzenne/app/ObszarUzupelnieniaZabudowy/PL.ZIPPZP.12074/100106-POG/1POG-132OUZ/20260925T120000
przestrzen nazw	PL.ZIPPZP.12074/100106-POG
lokalny id	1POG-132OUZ
wersja id	20260925T120000
poczatek wersji obiektu	2026-09-25T12:00
nazwa	Obszar uzupełnienia zabudowy
oznaczenie	132OUZ
symbol	OUZ
obowiazuje od	2024-09-30
obowiazuje do	obecnie
status	w opracowaniu https://inspire.ec.europa.eu/codelist/ProcessStepGeneralValue/elaboration
charakter ustalenia	ogólnie wiążące https://inspire.ec.europa.eu/codelist/RegulationNatureValue/generallyBinding
geometria	
plan	https://www.gov.pl/zagospodarowanieprzestrzenne/app/AktPlanowaniaPrzestrzennego/PL.ZIPPZP.12074/100106-POG/1POG
obszar uzupelnienia zabudowy	PL.ZIPPZP.12074_100106-POG_1POG-133OUZ_20260925T120000
identifier	https://www.gov.pl/zagospodarowanieprzestrzenne/app/ObszarUzupelnieniaZabudowy/PL.ZIPPZP.12074/100106-POG/1POG-133OUZ/20260925T120000
przestrzen nazw	PL.ZIPPZP.12074/100106-POG
lokalny id	1POG-133OUZ
wersja id	20260925T120000
poczatek wersji obiektu	2026-09-25T12:00
nazwa	Obszar uzupełnienia zabudowy
oznaczenie	133OUZ
symbol	OUZ
obowiazuje od	2024-09-30

obowiazuje do	obecnie
status	w opracowaniu https://inspire.ec.europa.eu/codelist/ProcessStepGeneralValue/elaboration
charakter ustalenia	ogólnie wiążące https://inspire.ec.europa.eu/codelist/RegulationNatureValue/generallyBinding
geometria	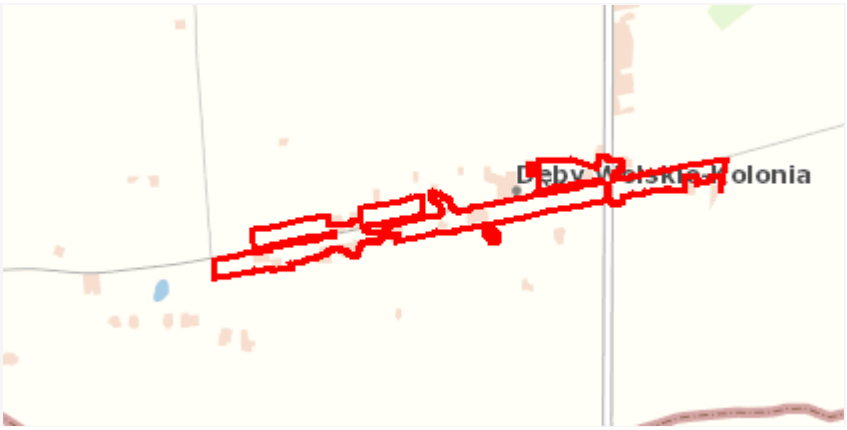
plan	https://www.gov.pl/zagospodarowanieprzestrzenne/app/AktPlanowaniaPrzestrzennego/PL.ZIPPZP.12074/100106-POG/1POG

obszar uzupelnienia zabudowy	PL.ZIPPZP.12074_100106-POG_1POG-134OUZ_20260925T120000
identifier	https://www.gov.pl/zagospodarowanieprzestrzenne/app/ObszarUzupelnieniaZabudowy/PL.ZIPPZP.12074/100106-POG/1POG-134OUZ/20260925T120000
przestrzen nazw	PL.ZIPPZP.12074/100106-POG
lokalny id	1POG-134OUZ
wersja id	20260925T120000
poczatek wersji obiektu	2026-09-25T12:00
nazwa	Obszar uzupełnienia zabudowy
oznaczenie	134OUZ
symbol	OUZ
obowiazuje od	2024-09-30
obowiazuje do	obecnie
status	w opracowaniu https://inspire.ec.europa.eu/codelist/ProcessStepGeneralValue/elaboration
charakter ustalenia	ogólnie wiążące https://inspire.ec.europa.eu/codelist/RegulationNatureValue/generallyBinding
geometria	

plan	https://www.gov.pl/zagospodarowanieprzestrzenne/app/AktPlanowaniaPrzestrzennego/PL.ZIPPZP.12074/100106-POG/1POG
obszar uzupelnienia zabudowy	PL.ZIPPZP.12074_100106-POG_1POG-135OUZ_20260925T120000
identifier	https://www.gov.pl/zagospodarowanieprzestrzenne/app/ObszarUzupelnieniaZabudowy/PL.ZIPPZP.12074/100106-POG/1POG-135OUZ/20260925T120000
przestrzen nazw	PL.ZIPPZP.12074/100106-POG
lokalny id	1POG-135OUZ
wersja id	20260925T120000
poczatek wersji obiektu	2026-09-25T12:00
nazwa	Obszar uzupełnienia zabudowy
oznaczenie	135OUZ
symbol	OUZ
obowiazuje od	2024-09-30
obowiazuje do	obecnie
status	w opracowaniu https://inspire.ec.europa.eu/codelist/ProcessStepGeneralValue/elaboration
charakter ustalenia	ogólnie wiążące https://inspire.ec.europa.eu/codelist/RegulationNatureValue/generallyBinding
geometria	
plan	https://www.gov.pl/zagospodarowanieprzestrzenne/app/AktPlanowaniaPrzestrzennego/PL.ZIPPZP.12074/100106-POG/1POG
obszar uzupelnienia zabudowy	PL.ZIPPZP.12074_100106-POG_1POG-136OUZ_20260925T120000
identifier	https://www.gov.pl/zagospodarowanieprzestrzenne/app

	/ObszarUzupełnieniaZabudowy/PL.ZIPPZP.12074/100106-POG/1POG-136OUZ/20260925T120000
przestrzen nazw	PL.ZIPPZP.12074/100106-POG
lokalny id	1POG-136OUZ
wersja id	20260925T120000
poczatek wersji obiektu	2026-09-25T12:00
nazwa	Obszar uzupełnienia zabudowy
oznaczenie	136OUZ
symbol	OUZ
obowiazuje od	2024-09-30
obowiazuje do	obecnie
status	w opracowaniu https://inspire.ec.europa.eu/codelist/ProcessStepGeneralValue/elaboration
charakter ustalenia	ogólnie wiążące https://inspire.ec.europa.eu/codelist/RegulationNatureValue/generallyBinding
geometria	
plan	https://www.gov.pl/zagospodarowanieprzestrzenne/app/AktPlanowaniaPrzestrzennego/PL.ZIPPZP.12074/100106-POG/1POG

obszar uzupełnienia zabudowy	PL.ZIPPZP.12074_100106-POG_1POG-137OUZ_20260925T120000
identifier	https://www.gov.pl/zagospodarowanieprzestrzenne/app/ObszarUzupełnieniaZabudowy/PL.ZIPPZP.12074/100106-POG/1POG-137OUZ/20260925T120000
przestrzen nazw	PL.ZIPPZP.12074/100106-POG
lokalny id	1POG-137OUZ
wersja id	20260925T120000
poczatek wersji obiektu	2026-09-25T12:00
nazwa	Obszar uzupełnienia zabudowy
oznaczenie	137OUZ
symbol	OUZ
obowiazuje od	2024-09-30
obowiazuje do	obecnie
status	w opracowaniu https://inspire.ec.europa.eu/codelist/ProcessStepGeneralValue

	/elaboration
charakter ustalenia	ogólnie wiążące https://inspire.ec.europa.eu/codelist/RegulationNatureValue/generallyBinding
geometria	
plan	https://www.gov.pl/zagospodarowanieprzestrzenne/app/AktPlanowaniaPrzestrzennego/PL.ZIPPZP.12074/100106-POG/1POG

obszar uzupelnienia zabudowy	PL.ZIPPZP.12074_100106-POG_1POG-138OUZ_20260925T120000
identifier	https://www.gov.pl/zagospodarowanieprzestrzenne/app/ObszarUzupelnieniaZabudowy/PL.ZIPPZP.12074/100106-POG/1POG-138OUZ/20260925T120000
przestrzen nazw	PL.ZIPPZP.12074/100106-POG
lokalny id	1POG-138OUZ
wersja id	20260925T120000
poczatek wersji obiektu	2026-09-25T12:00
nazwa	Obszar uzupełnienia zabudowy
oznaczenie	138OUZ
symbol	OUZ
obowiazuje od	2024-09-30
obowiazuje do	obecnie
status	w opracowaniu https://inspire.ec.europa.eu/codelist/ProcessStepGeneralValue/elaboration
charakter ustalenia	ogólnie wiążące https://inspire.ec.europa.eu/codelist/RegulationNatureValue/generallyBinding
geometria	
plan	https://www.gov.pl/zagospodarowanieprzestrzenne/app

	/AktPlanowaniaPrzestrzennego/PL.ZIPPZP.12074/100106-POG/1POG
obszar uzupelnienia zabudowy	PL.ZIPPZP.12074_100106-POG_1POG-139OUZ_20260925T120000
identifier	https://www.gov.pl/zagospodarowanieprzestrzenne/app/ObszarUzupelnieniaZabudowy/PL.ZIPPZP.12074/100106-POG/1POG-139OUZ/20260925T120000
przestrzen nazw	PL.ZIPPZP.12074/100106-POG
lokalny id	1POG-139OUZ
wersja id	20260925T120000
poczatek wersji obiektu	2026-09-25T12:00
nazwa	Obszar uzupełnienia zabudowy
oznaczenie	139OUZ
symbol	OUZ
obowiazuje od	2024-09-30
obowiazuje do	obecnie
status	w opracowaniu https://inspire.ec.europa.eu/codelist/ProcessStepGeneralValue/elaboration
charakter ustalenia	ogólnie wiążące https://inspire.ec.europa.eu/codelist/RegulationNatureValue/generallyBinding
geometria	
plan	https://www.gov.pl/zagospodarowanieprzestrzenne/app/AktPlanowaniaPrzestrzennego/PL.ZIPPZP.12074/100106-POG/1POG
obszar uzupelnienia zabudowy	PL.ZIPPZP.12074_100106-POG_1POG-140OUZ_20260925T120000
identifier	https://www.gov.pl/zagospodarowanieprzestrzenne/app/ObszarUzupelnieniaZabudowy/PL.ZIPPZP.12074/100106-POG/1POG-140OUZ/20260925T120000
przestrzen nazw	PL.ZIPPZP.12074/100106-POG
lokalny id	1POG-140OUZ
wersja id	20260925T120000
poczatek wersji obiektu	2026-09-25T12:00
nazwa	Obszar uzupełnienia zabudowy
oznaczenie	140OUZ
symbol	OUZ
obowiazuje od	2024-09-30

obowiazuje do	obecnie
status	w opracowaniu https://inspire.ec.europa.eu/codelist/ProcessStepGeneralValue/elaboration
charakter ustalenia	ogólnie wiążące https://inspire.ec.europa.eu/codelist/RegulationNatureValue/generallyBinding
geometria Nie można pobrać podglądu podkładu mapowego. Usługa WMTS jest teraz niedostępna.	
plan	https://www.gov.pl/zagospodarowanieprzestrzenne/app/AktPlanowaniaPrzestrzennego/PL.ZIPPZP.12074/100106-POG/1POG

obszar uzupelnienia zabudowy	PL.ZIPPZP.12074_100106-POG_1POG-141OUZ_20260925T120000
identifier	https://www.gov.pl/zagospodarowanieprzestrzenne/app/ObszarUzupelnieniaZabudowy/PL.ZIPPZP.12074/100106-POG/1POG-141OUZ/20260925T120000
przestrzen nazw	PL.ZIPPZP.12074/100106-POG
lokalny id	1POG-141OUZ
wersja id	20260925T120000
poczatek wersji obiektu	2026-09-25T12:00
nazwa	Obszar uzupełnienia zabudowy
oznaczenie	141OUZ
symbol	OUZ
obowiazuje od	2024-09-30
obowiazuje do	obecnie
status	w opracowaniu https://inspire.ec.europa.eu/codelist/ProcessStepGeneralValue/elaboration
charakter ustalenia	ogólnie wiążące https://inspire.ec.europa.eu/codelist/RegulationNatureValue/generallyBinding
geometria	

plan	https://www.gov.pl/zagospodarowanieprzestrzenne/app/AktPlanowaniaPrzestrzennego/PL.ZIPPZP.12074/100106-POG/1POG
obszar uzupełnienia zabudowy	PL.ZIPPZP.12074_100106-POG_1POG-142OUZ_20260925T120000
identifier	https://www.gov.pl/zagospodarowanieprzestrzenne/app/ObszarUzupełnieniaZabudowy/PL.ZIPPZP.12074/100106-POG/1POG-142OUZ/20260925T120000
przestrzen nazw	PL.ZIPPZP.12074/100106-POG
lokalny id	1POG-142OUZ
wersja id	20260925T120000
poczatek wersji obiektu	2026-09-25T12:00
nazwa	Obszar uzupełnienia zabudowy
oznaczenie	142OUZ
symbol	OUZ
obowiazuje od	2024-09-30
obowiazuje do	obecnie
status	w opracowaniu https://inspire.ec.europa.eu/codelist/ProcessStepGeneralValue/elaboration
charakter ustalenia	ogólnie wiążące https://inspire.ec.europa.eu/codelist/RegulationNatureValue/generallyBinding
geometria	
plan	https://www.gov.pl/zagospodarowanieprzestrzenne/app/AktPlanowaniaPrzestrzennego/PL.ZIPPZP.12074/100106-POG/1POG
obszar uzupełnienia zabudowy	PL.ZIPPZP.12074_100106-POG_1POG-143OUZ_20260925T120000
identifier	https://www.gov.pl/zagospodarowanieprzestrzenne/app

	/ObszarUzupełnieniaZabudowy/PL.ZIPPZP.12074/100106-POG/1POG-143OUZ/20260925T120000
przestrzen nazw	PL.ZIPPZP.12074/100106-POG
lokalny id	1POG-143OUZ
wersja id	20260925T120000
poczatek wersji obiektu	2026-09-25T12:00
nazwa	Obszar uzupełnienia zabudowy
oznaczenie	143OUZ
symbol	OUZ
obowiazuje od	2024-09-30
obowiazuje do	obecnie
status	w opracowaniu https://inspire.ec.europa.eu/codelist/ProcessStepGeneralValue/elaboration
charakter ustalenia	ogólnie wiążące https://inspire.ec.europa.eu/codelist/RegulationNatureValue/generallyBinding
geometria	
plan	https://www.gov.pl/zagospodarowanieprzestrzenne/app/AktPlanowaniaPrzestrzennego/PL.ZIPPZP.12074/100106-POG/1POG

obszar uzupełnienia zabudowy	PL.ZIPPZP.12074_100106-POG_1POG-144OUZ_20260925T120000
identifier	https://www.gov.pl/zagospodarowanieprzestrzenne/app/ObszarUzupełnieniaZabudowy/PL.ZIPPZP.12074/100106-POG/1POG-144OUZ/20260925T120000
przestrzen nazw	PL.ZIPPZP.12074/100106-POG
lokalny id	1POG-144OUZ
wersja id	20260925T120000
poczatek wersji obiektu	2026-09-25T12:00
nazwa	Obszar uzupełnienia zabudowy
oznaczenie	144OUZ
symbol	OUZ
obowiazuje od	2024-09-30
obowiazuje do	obecnie
status	w opracowaniu https://inspire.ec.europa.eu/codelist/ProcessStepGeneralValue

	/elaboration
charakter ustalenia	ogólnie wiążące https://inspire.ec.europa.eu/codelist/RegulationNatureValue/generallyBinding
geometria	
plan	https://www.gov.pl/zagospodarowanieprzestrzenne/app/AktPlanowaniaPrzestrzennego/PL.ZIPPZP.12074/100106-POG/1POG

obszar uzupelnienia zabudowy	PL.ZIPPZP.12074_100106-POG_1POG-145OUZ_20260925T120000
identifier	https://www.gov.pl/zagospodarowanieprzestrzenne/app/ObszarUzupelnieniaZabudowy/PL.ZIPPZP.12074/100106-POG/1POG-145OUZ/20260925T120000
przestrzen nazw	PL.ZIPPZP.12074/100106-POG
lokalny id	1POG-145OUZ
wersja id	20260925T120000
poczatek wersji obiektu	2026-09-25T12:00
nazwa	Obszar uzupełnienia zabudowy
oznaczenie	145OUZ
symbol	OUZ
obowiazuje od	2024-09-30
obowiazuje do	obecnie
status	w opracowaniu https://inspire.ec.europa.eu/codelist/ProcessStepGeneralValue/elaboration
charakter ustalenia	ogólnie wiążące https://inspire.ec.europa.eu/codelist/RegulationNatureValue/generallyBinding
geometria	
plan	https://www.gov.pl/zagospodarowanieprzestrzenne/app

	/AktPlanowaniaPrzestrzennego/PL.ZIPPZP.12074/100106-POG/1POG
obszar uzupelnienia zabudowy	PL.ZIPPZP.12074_100106-POG_1POG-146OUZ_20260925T120000
identifier	https://www.gov.pl/zagospodarowanieprzestrzenne/app/ObszarUzupelnieniaZabudowy/PL.ZIPPZP.12074/100106-POG/1POG-146OUZ/20260925T120000
przestrzen nazw	PL.ZIPPZP.12074/100106-POG
lokalny id	1POG-146OUZ
wersja id	20260925T120000
poczatek wersji obiektu	2026-09-25T12:00
nazwa	Obszar uzupełnienia zabudowy
oznaczenie	146OUZ
symbol	OUZ
obowiazuje od	2024-09-30
obowiazuje do	obecnie
status	w opracowaniu https://inspire.ec.europa.eu/codelist/ProcessStepGeneralValue/elaboration
charakter ustalenia	ogólnie wiążące https://inspire.ec.europa.eu/codelist/RegulationNatureValue/generallyBinding
geometria	
plan	https://www.gov.pl/zagospodarowanieprzestrzenne/app/AktPlanowaniaPrzestrzennego/PL.ZIPPZP.12074/100106-POG/1POG
obszar uzupelnienia zabudowy	PL.ZIPPZP.12074_100106-POG_1POG-147OUZ_20260925T120000
identifier	https://www.gov.pl/zagospodarowanieprzestrzenne/app/ObszarUzupelnieniaZabudowy/PL.ZIPPZP.12074/100106-POG/1POG-147OUZ/20260925T120000
przestrzen nazw	PL.ZIPPZP.12074/100106-POG
lokalny id	1POG-147OUZ
wersja id	20260925T120000
poczatek wersji obiektu	2026-09-25T12:00
nazwa	Obszar uzupełnienia zabudowy
oznaczenie	147OUZ
symbol	OUZ
obowiazuje od	2024-09-30

obowiazuje do	obecnie
status	w opracowaniu https://inspire.ec.europa.eu/codelist/ProcessStepGeneralValue/elaboration
charakter ustalenia	ogólnie wiążące https://inspire.ec.europa.eu/codelist/RegulationNatureValue/generallyBinding
geometria Nie można pobrać podglądu podkładu mapowego. Usługa WMTS jest teraz niedostępna.	
plan	https://www.gov.pl/zagospodarowanieprzestrzenne/app/AktPlanowaniaPrzestrzennego/PL.ZIPPZP.12074/100106-POG/1POG

obszar uzupelnienia zabudowy	PL.ZIPPZP.12074_100106-POG_1POG-148OUZ_20260925T120000
identifier	https://www.gov.pl/zagospodarowanieprzestrzenne/app/ObszarUzupelnieniaZabudowy/PL.ZIPPZP.12074/100106-POG/1POG-148OUZ/20260925T120000
przestrzen nazw	PL.ZIPPZP.12074/100106-POG
lokalny id	1POG-148OUZ
wersja id	20260925T120000
poczatek wersji obiektu	2026-09-25T12:00
nazwa	Obszar uzupełnienia zabudowy
oznaczenie	148OUZ
symbol	OUZ
obowiazuje od	2024-09-30
obowiazuje do	obecnie
status	w opracowaniu https://inspire.ec.europa.eu/codelist/ProcessStepGeneralValue/elaboration
charakter ustalenia	ogólnie wiążące https://inspire.ec.europa.eu/codelist/RegulationNatureValue/generallyBinding
geometria	

plan	https://www.gov.pl/zagospodarowanieprzestrzenne/app/AktPlanowaniaPrzestrzennego/PL.ZIPPZP.12074/100106-POG/1POG

obszar uzupelnienia zabudowy	PL.ZIPPZP.12074_100106-POG_1POG-149OUZ_20260925T120000
identifier	https://www.gov.pl/zagospodarowanieprzestrzenne/app/ObszarUzupelnieniaZabudowy/PL.ZIPPZP.12074/100106-POG/1POG-149OUZ/20260925T120000
przestrzen nazw	PL.ZIPPZP.12074/100106-POG
lokalny id	1POG-149OUZ
wersja id	20260925T120000
poczatek wersji obiektu	2026-09-25T12:00
nazwa	Obszar uzupełnienia zabudowy
oznaczenie	149OUZ
symbol	OUZ
obowiazuje od	2024-09-30
obowiazuje do	obecnie
status	w opracowaniu https://inspire.ec.europa.eu/codelist/ProcessStepGeneralValue/elaboration
charakter ustalenia	ogólnie wiążące https://inspire.ec.europa.eu/codelist/RegulationNatureValue/generallyBinding
geometria Nie można pobrać podglądu podkładu mapowego. Usługa WMTS jest teraz niedostępna.	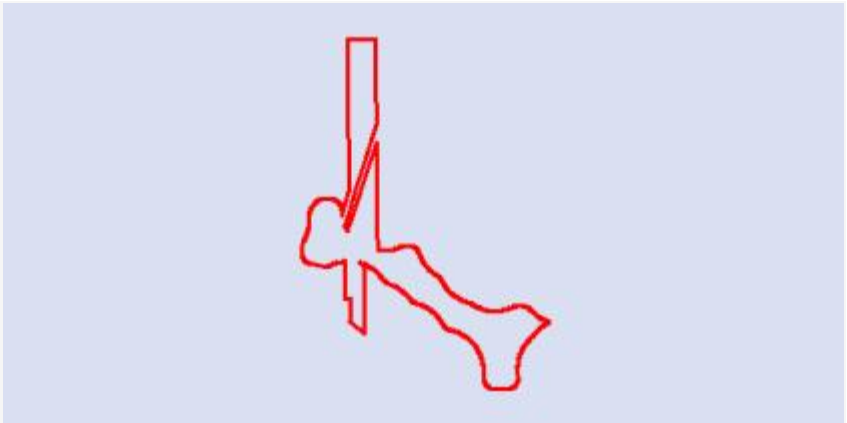
plan	https://www.gov.pl/zagospodarowanieprzestrzenne/app/AktPlanowaniaPrzestrzennego/PL.ZIPPZP.12074/100106-POG/1POG

obszar uzupelnienia zabudowy	PL.ZIPPZP.12074_100106-POG_1POG-150OUZ_20260925T120000
identifier	https://www.gov.pl/zagospodarowanieprzestrzenne/app

	/ObszarUzupełnieniaZabudowy/PL.ZIPPZP.12074/100106-POG/1POG-150OUZ/20260925T120000
przestrzen nazw	PL.ZIPPZP.12074/100106-POG
lokalny id	1POG-150OUZ
wersja id	20260925T120000
poczatek wersji obiektu	2026-09-25T12:00
nazwa	Obszar uzupełnienia zabudowy
oznaczenie	150OUZ
symbol	OUZ
obowiazuje od	2024-09-30
obowiazuje do	obecnie
status	w opracowaniu https://inspire.ec.europa.eu/codelist/ProcessStepGeneralValue/elaboration
charakter ustalenia	ogólnie wiążące https://inspire.ec.europa.eu/codelist/RegulationNatureValue/generallyBinding
geometria Nie można pobrać podglądu podkładu mapowego. Usługa WMTS jest teraz niedostępna.	
plan	https://www.gov.pl/zagospodarowanieprzestrzenne/app/AktPlanowaniaPrzestrzennego/PL.ZIPPZP.12074/100106-POG/1POG

obszar uzupełnienia zabudowy	PL.ZIPPZP.12074_100106-POG_1POG-151OUZ_20260925T120000
identifier	https://www.gov.pl/zagospodarowanieprzestrzenne/app/ObszarUzupełnieniaZabudowy/PL.ZIPPZP.12074/100106-POG/1POG-151OUZ/20260925T120000
przestrzen nazw	PL.ZIPPZP.12074/100106-POG
lokalny id	1POG-151OUZ
wersja id	20260925T120000
poczatek wersji obiektu	2026-09-25T12:00
nazwa	Obszar uzupełnienia zabudowy
oznaczenie	151OUZ
symbol	OUZ
obowiazuje od	2024-09-30
obowiazuje do	obecnie
status	w opracowaniu https://inspire.ec.europa.eu/codelist/ProcessStepGeneralValue

	/elaboration
charakter ustalenia	ogólnie wiążące https://inspire.ec.europa.eu/codelist/RegulationNatureValue/generallyBinding
geometria	
plan	https://www.gov.pl/zagospodarowanieprzestrzenne/app/AktPlanowaniaPrzestrzennego/PL.ZIPPZP.12074/100106-POG/1POG

obszar uzupelnienia zabudowy	PL.ZIPPZP.12074_100106-POG_1POG-152OUZ_20260925T120000
identifier	https://www.gov.pl/zagospodarowanieprzestrzenne/app/ObszarUzupelnieniaZabudowy/PL.ZIPPZP.12074/100106-POG/1POG-152OUZ/20260925T120000
przestrzen nazw	PL.ZIPPZP.12074/100106-POG
lokalny id	1POG-152OUZ
wersja id	20260925T120000
poczatek wersji obiektu	2026-09-25T12:00
nazwa	Obszar uzupełnienia zabudowy
oznaczenie	152OUZ
symbol	OUZ
obowiazuje od	2024-09-30
obowiazuje do	obecnie
status	w opracowaniu https://inspire.ec.europa.eu/codelist/ProcessStepGeneralValue/elaboration
charakter ustalenia	ogólnie wiążące https://inspire.ec.europa.eu/codelist/RegulationNatureValue/generallyBinding
geometria	
plan	https://www.gov.pl/zagospodarowanieprzestrzenne/app

	/AktPlanowaniaPrzestrzennego/PL.ZIPPZP.12074/100106-POG/1POG
obszar uzupelnienia zabudowy	PL.ZIPPZP.12074_100106-POG_1POG-153OUZ_20260925T120000
identifier	https://www.gov.pl/zagospodarowanieprzestrzenne/app/ObszarUzupelnieniaZabudowy/PL.ZIPPZP.12074/100106-POG/1POG-153OUZ/20260925T120000
przestrzen nazw	PL.ZIPPZP.12074/100106-POG
lokalny id	1POG-153OUZ
wersja id	20260925T120000
poczatek wersji obiektu	2026-09-25T12:00
nazwa	Obszar uzupełnienia zabudowy
oznaczenie	153OUZ
symbol	OUZ
obowiazuje od	2024-09-30
obowiazuje do	obecnie
status	w opracowaniu https://inspire.ec.europa.eu/codelist/ProcessStepGeneralValue/elaboration
charakter ustalenia	ogólnie wiążące https://inspire.ec.europa.eu/codelist/RegulationNatureValue/generallyBinding
geometria Nie można pobrać podglądu podkładu mapowego. Usługa WMTS jest teraz niedostępna.	
plan	https://www.gov.pl/zagospodarowanieprzestrzenne/app/AktPlanowaniaPrzestrzennego/PL.ZIPPZP.12074/100106-POG/1POG
obszar uzupelnienia zabudowy	PL.ZIPPZP.12074_100106-POG_1POG-154OUZ_20260925T120000
identifier	https://www.gov.pl/zagospodarowanieprzestrzenne/app/ObszarUzupelnieniaZabudowy/PL.ZIPPZP.12074/100106-POG/1POG-154OUZ/20260925T120000
przestrzen nazw	PL.ZIPPZP.12074/100106-POG
lokalny id	1POG-154OUZ
wersja id	20260925T120000
poczatek wersji obiektu	2026-09-25T12:00
nazwa	Obszar uzupełnienia zabudowy
oznaczenie	154OUZ
symbol	OUZ
obowiazuje od	2024-09-30

obowiazuje do	obecnie
status	w opracowaniu https://inspire.ec.europa.eu/codelist/ProcessStepGeneralValue/elaboration
charakter ustalenia	ogólnie wiążące https://inspire.ec.europa.eu/codelist/RegulationNatureValue/generallyBinding
geometria	
plan	https://www.gov.pl/zagospodarowanieprzestrzenne/app/AktPlanowaniaPrzestrzennego/PL.ZIPPZP.12074/100106-POG/1POG

obszar uzupelnienia zabudowy	PL.ZIPPZP.12074_100106-POG_1POG-155OUZ_20260925T120000
identifier	https://www.gov.pl/zagospodarowanieprzestrzenne/app/ObszarUzupelnieniaZabudowy/PL.ZIPPZP.12074/100106-POG/1POG-155OUZ/20260925T120000
przestrzen nazw	PL.ZIPPZP.12074/100106-POG
lokalny id	1POG-155OUZ
wersja id	20260925T120000
poczatek wersji obiektu	2026-09-25T12:00
nazwa	Obszar uzupełnienia zabudowy
oznaczenie	155OUZ
symbol	OUZ
obowiazuje od	2024-09-30
obowiazuje do	obecnie
status	w opracowaniu https://inspire.ec.europa.eu/codelist/ProcessStepGeneralValue/elaboration
charakter ustalenia	ogólnie wiążące https://inspire.ec.europa.eu/codelist/RegulationNatureValue/generallyBinding
geometria	

plan	https://www.gov.pl/zagospodarowanieprzestrzenne/app/AktPlanowaniaPrzestrzennego/PL.ZIPPZP.12074/100106-POG/1POG
obszar uzupelnienia zabudowy	PL.ZIPPZP.12074_100106-POG_1POG-156OUZ_20260925T120000
identifier	https://www.gov.pl/zagospodarowanieprzestrzenne/app/ObszarUzupelnieniaZabudowy/PL.ZIPPZP.12074/100106-POG/1POG-156OUZ/20260925T120000
przestrzen nazw	PL.ZIPPZP.12074/100106-POG
lokalny id	1POG-156OUZ
wersja id	20260925T120000
poczatek wersji obiektu	2026-09-25T12:00
nazwa	Obszar uzupełnienia zabudowy
oznaczenie	156OUZ
symbol	OUZ
obowiazuje od	2024-09-30
obowiazuje do	obecnie
status	w opracowaniu https://inspire.ec.europa.eu/codelist/ProcessStepGeneralValue/elaboration
charakter ustalenia	ogólnie wiążące https://inspire.ec.europa.eu/codelist/RegulationNatureValue/generallyBinding
geometria	
plan	https://www.gov.pl/zagospodarowanieprzestrzenne/app/AktPlanowaniaPrzestrzennego/PL.ZIPPZP.12074/100106-POG/1POG
obszar uzupelnienia zabudowy	PL.ZIPPZP.12074_100106-POG_1POG-157OUZ_20260925T120000
identifier	https://www.gov.pl/zagospodarowanieprzestrzenne/app

	/ObszarUzupełnieniaZabudowy/PL.ZIPPZP.12074/100106-POG/1POG-157OUZ/20260925T120000
przestrzen nazw	PL.ZIPPZP.12074/100106-POG
lokalny id	1POG-157OUZ
wersja id	20260925T120000
poczatek wersji obiektu	2026-09-25T12:00
nazwa	Obszar uzupełnienia zabudowy
oznaczenie	157OUZ
symbol	OUZ
obowiazuje od	2024-09-30
obowiazuje do	obecnie
status	w opracowaniu https://inspire.ec.europa.eu/codelist/ProcessStepGeneralValue/elaboration
charakter ustalenia	ogólnie wiążące https://inspire.ec.europa.eu/codelist/RegulationNatureValue/generallyBinding
geometria Nie można pobrać podglądu podkładu mapowego. Usługa WMTS jest teraz niedostępna.	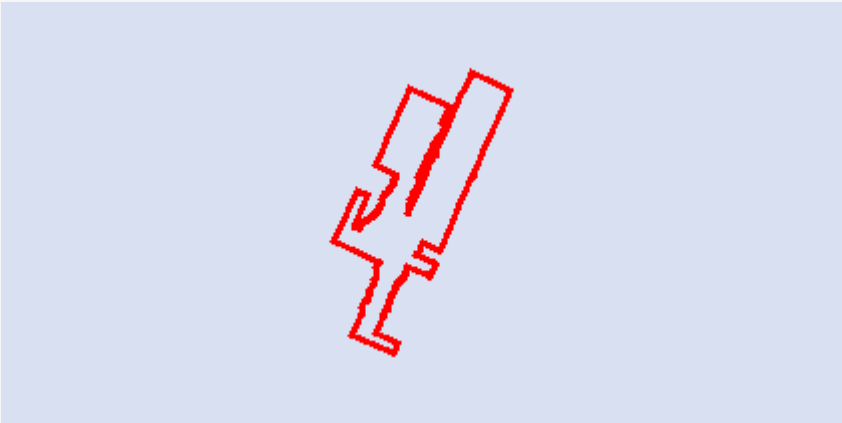
plan	https://www.gov.pl/zagospodarowanieprzestrzenne/app/AktPlanowaniaPrzestrzennego/PL.ZIPPZP.12074/100106-POG/1POG

obszar uzupełnienia zabudowy	PL.ZIPPZP.12074_100106-POG_1POG-158OUZ_20260925T120000
identifier	https://www.gov.pl/zagospodarowanieprzestrzenne/app/ObszarUzupełnieniaZabudowy/PL.ZIPPZP.12074/100106-POG/1POG-158OUZ/20260925T120000
przestrzen nazw	PL.ZIPPZP.12074/100106-POG
lokalny id	1POG-158OUZ
wersja id	20260925T120000
poczatek wersji obiektu	2026-09-25T12:00
nazwa	Obszar uzupełnienia zabudowy
oznaczenie	158OUZ
symbol	OUZ
obowiazuje od	2024-09-30
obowiazuje do	obecnie
status	w opracowaniu https://inspire.ec.europa.eu/codelist/ProcessStepGeneralValue

	/elaboration
charakter ustalenia	ogólnie wiążące https://inspire.ec.europa.eu/codelist/RegulationNatureValue/generallyBinding
geometria	
plan	https://www.gov.pl/zagospodarowanieprzestrzenne/app/AktPlanowaniaPrzestrzennego/PL.ZIPPZP.12074/100106-POG/1POG

obszar uzupelnienia zabudowy	PL.ZIPPZP.12074_100106-POG_1POG-159OUZ_20260925T120000
identifier	https://www.gov.pl/zagospodarowanieprzestrzenne/app/ObszarUzupelnieniaZabudowy/PL.ZIPPZP.12074/100106-POG/1POG-159OUZ/20260925T120000
przestrzen nazw	PL.ZIPPZP.12074/100106-POG
lokalny id	1POG-159OUZ
wersja id	20260925T120000
poczatek wersji obiektu	2026-09-25T12:00
nazwa	Obszar uzupełnienia zabudowy
oznaczenie	159OUZ
symbol	OUZ
obowiazuje od	2024-09-30
obowiazuje do	obecnie
status	w opracowaniu https://inspire.ec.europa.eu/codelist/ProcessStepGeneralValue/elaboration
charakter ustalenia	ogólnie wiążące https://inspire.ec.europa.eu/codelist/RegulationNatureValue/generallyBinding
geometria	
plan	https://www.gov.pl/zagospodarowanieprzestrzenne/app

	/AktPlanowaniaPrzestrzennego/PL.ZIPPZP.12074/100106-POG/1POG
obszar uzupelnienia zabudowy	PL.ZIPPZP.12074_100106-POG_1POG-160OUZ_20260925T120000
identifier	https://www.gov.pl/zagospodarowanieprzestrzenne/app/ObszarUzupelnieniaZabudowy/PL.ZIPPZP.12074/100106-POG/1POG-160OUZ/20260925T120000
przestrzen nazw	PL.ZIPPZP.12074/100106-POG
lokalny id	1POG-160OUZ
wersja id	20260925T120000
poczatek wersji obiektu	2026-09-25T12:00
nazwa	Obszar uzupełnienia zabudowy
oznaczenie	160OUZ
symbol	OUZ
obowiazuje od	2024-09-30
obowiazuje do	obecnie
status	w opracowaniu https://inspire.ec.europa.eu/codelist/ProcessStepGeneralValue/elaboration
charakter ustalenia	ogólnie wiążące https://inspire.ec.europa.eu/codelist/RegulationNatureValue/generallyBinding
geometria	
plan	https://www.gov.pl/zagospodarowanieprzestrzenne/app/AktPlanowaniaPrzestrzennego/PL.ZIPPZP.12074/100106-POG/1POG
obszar uzupelnienia zabudowy	PL.ZIPPZP.12074_100106-POG_1POG-161OUZ_20260925T120000
identifier	https://www.gov.pl/zagospodarowanieprzestrzenne/app/ObszarUzupelnieniaZabudowy/PL.ZIPPZP.12074/100106-POG/1POG-161OUZ/20260925T120000
przestrzen nazw	PL.ZIPPZP.12074/100106-POG
lokalny id	1POG-161OUZ
wersja id	20260925T120000
poczatek wersji obiektu	2026-09-25T12:00
nazwa	Obszar uzupełnienia zabudowy
oznaczenie	161OUZ
symbol	OUZ
obowiazuje od	2024-09-30

obowiazuje do	obecnie
status	w opracowaniu https://inspire.ec.europa.eu/codelist/ProcessStepGeneralValue/elaboration
charakter ustalenia	ogólnie wiążące https://inspire.ec.europa.eu/codelist/RegulationNatureValue/generallyBinding
geometria	
plan	https://www.gov.pl/zagospodarowanieprzestrzenne/app/AktPlanowaniaPrzestrzennego/PL.ZIPPZP.12074/100106-POG/1POG

obszar uzupelnienia zabudowy	PL.ZIPPZP.12074_100106-POG_1POG-162OUZ_20260925T120000
identifier	https://www.gov.pl/zagospodarowanieprzestrzenne/app/ObszarUzupelnieniaZabudowy/PL.ZIPPZP.12074/100106-POG/1POG-162OUZ/20260925T120000
przestrzen nazw	PL.ZIPPZP.12074/100106-POG
lokalny id	1POG-162OUZ
wersja id	20260925T120000
poczatek wersji obiektu	2026-09-25T12:00
nazwa	Obszar uzupełnienia zabudowy
oznaczenie	162OUZ
symbol	OUZ
obowiazuje od	2024-09-30
obowiazuje do	obecnie
status	w opracowaniu https://inspire.ec.europa.eu/codelist/ProcessStepGeneralValue/elaboration
charakter ustalenia	ogólnie wiążące https://inspire.ec.europa.eu/codelist/RegulationNatureValue/generallyBinding
geometria	

plan	https://www.gov.pl/zagospodarowanieprzestrzenne/app/AktPlanowaniaPrzestrzennego/PL.ZIPPZP.12074/100106-POG/1POG
obszar uzupelnienia zabudowy	PL.ZIPPZP.12074_100106-POG_1POG-163OUZ_20260925T120000
identifier	https://www.gov.pl/zagospodarowanieprzestrzenne/app/ObszarUzupelnieniaZabudowy/PL.ZIPPZP.12074/100106-POG/1POG-163OUZ/20260925T120000
przestrzen nazw	PL.ZIPPZP.12074/100106-POG
lokalny id	1POG-163OUZ
wersja id	20260925T120000
poczatek wersji obiektu	2026-09-25T12:00
nazwa	Obszar uzupełnienia zabudowy
oznaczenie	163OUZ
symbol	OUZ
obowiazuje od	2024-09-30
obowiazuje do	obecnie
status	w opracowaniu https://inspire.ec.europa.eu/codelist/ProcessStepGeneralValue/elaboration
charakter ustalenia	ogólnie wiążące https://inspire.ec.europa.eu/codelist/RegulationNatureValue/generallyBinding
geometria	
plan	https://www.gov.pl/zagospodarowanieprzestrzenne/app/AktPlanowaniaPrzestrzennego/PL.ZIPPZP.12074/100106-POG/1POG
obszar uzupelnienia zabudowy	PL.ZIPPZP.12074_100106-POG_1POG-164OUZ_20260925T120000
identifier	https://www.gov.pl/zagospodarowanieprzestrzenne/app

	/ObszarUzupełnieniaZabudowy/PL.ZIPPZP.12074/100106-POG/1POG-164OUZ/20260925T120000
przestrzen nazw	PL.ZIPPZP.12074/100106-POG
lokalny id	1POG-164OUZ
wersja id	20260925T120000
poczatek wersji obiektu	2026-09-25T12:00
nazwa	Obszar uzupełnienia zabudowy
oznaczenie	164OUZ
symbol	OUZ
obowiazuje od	2024-09-30
obowiazuje do	obecnie
status	w opracowaniu https://inspire.ec.europa.eu/codelist/ProcessStepGeneralValue/elaboration
charakter ustalenia	ogólnie wiążące https://inspire.ec.europa.eu/codelist/RegulationNatureValue/generallyBinding
geometria Nie można pobrać podglądu podkładu mapowego. Usługa WMTS jest teraz niedostępna.	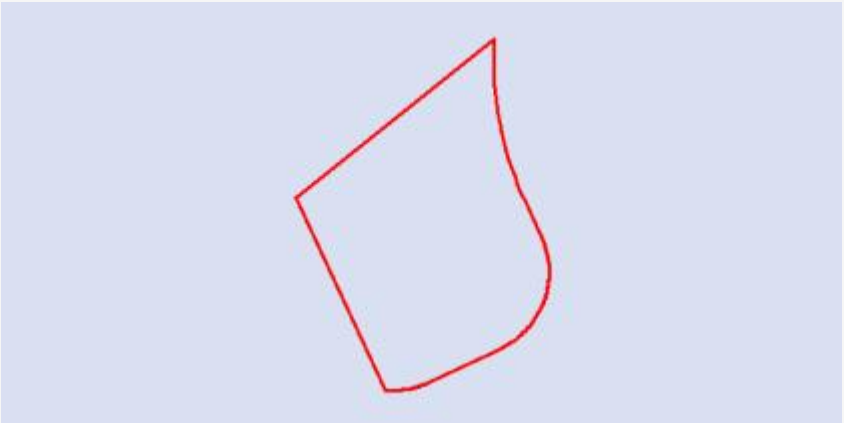
plan	https://www.gov.pl/zagospodarowanieprzestrzenne/app/AktPlanowaniaPrzestrzennego/PL.ZIPPZP.12074/100106-POG/1POG

obszar uzupełnienia zabudowy	PL.ZIPPZP.12074_100106-POG_1POG-165OUZ_20260925T120000
identifier	https://www.gov.pl/zagospodarowanieprzestrzenne/app/ObszarUzupełnieniaZabudowy/PL.ZIPPZP.12074/100106-POG/1POG-165OUZ/20260925T120000
przestrzen nazw	PL.ZIPPZP.12074/100106-POG
lokalny id	1POG-165OUZ
wersja id	20260925T120000
poczatek wersji obiektu	2026-09-25T12:00
nazwa	Obszar uzupełnienia zabudowy
oznaczenie	165OUZ
symbol	OUZ
obowiazuje od	2024-09-30
obowiazuje do	obecnie
status	w opracowaniu https://inspire.ec.europa.eu/codelist/ProcessStepGeneralValue

	/elaboration
charakter ustalenia	ogólnie wiążące https://inspire.ec.europa.eu/codelist/RegulationNatureValue/generallyBinding
geometria	
plan	https://www.gov.pl/zagospodarowanieprzestrzenne/app/AktPlanowaniaPrzestrzennego/PL.ZIPPZP.12074/100106-POG/1POG

obszar uzupelnienia zabudowy	PL.ZIPPZP.12074_100106-POG_1POG-166OUZ_20260925T120000
identifier	https://www.gov.pl/zagospodarowanieprzestrzenne/app/ObszarUzupelnieniaZabudowy/PL.ZIPPZP.12074/100106-POG/1POG-166OUZ/20260925T120000
przestrzen nazw	PL.ZIPPZP.12074/100106-POG
lokalny id	1POG-166OUZ
wersja id	20260925T120000
poczatek wersji obiektu	2026-09-25T12:00
nazwa	Obszar uzupełnienia zabudowy
oznaczenie	166OUZ
symbol	OUZ
obowiazuje od	2024-09-30
obowiazuje do	obecnie
status	w opracowaniu https://inspire.ec.europa.eu/codelist/ProcessStepGeneralValue/elaboration
charakter ustalenia	ogólnie wiążące https://inspire.ec.europa.eu/codelist/RegulationNatureValue/generallyBinding
geometria	
plan	https://www.gov.pl/zagospodarowanieprzestrzenne/app

	/AktPlanowaniaPrzestrzennego/PL.ZIPPZP.12074/100106-POG/1POG
obszar uzupelnienia zabudowy	PL.ZIPPZP.12074_100106-POG_1POG-167OUZ_20260925T120000
identifier	https://www.gov.pl/zagospodarowanieprzestrzenne/app/ObszarUzupelnieniaZabudowy/PL.ZIPPZP.12074/100106-POG/1POG-167OUZ/20260925T120000
przestrzen nazw	PL.ZIPPZP.12074/100106-POG
lokalny id	1POG-167OUZ
wersja id	20260925T120000
poczatek wersji obiektu	2026-09-25T12:00
nazwa	Obszar uzupełnienia zabudowy
oznaczenie	167OUZ
symbol	OUZ
obowiazuje od	2024-09-30
obowiazuje do	obecnie
status	w opracowaniu https://inspire.ec.europa.eu/codelist/ProcessStepGeneralValue/elaboration
charakter ustalenia	ogólnie wiążące https://inspire.ec.europa.eu/codelist/RegulationNatureValue/generallyBinding
geometria	
plan	https://www.gov.pl/zagospodarowanieprzestrzenne/app/AktPlanowaniaPrzestrzennego/PL.ZIPPZP.12074/100106-POG/1POG